NUMERO DI CODICE FISCALE 80012000826
PARTITA I.V.A. 02711070827

REPUBBLICA ITALIANA

REGIONE SICILIANA
PRESIDENZA
AUTORITÀ DI BACINO DEL DISTRETTO IDROGRAFICO DELLA SICILIA
SERVIZIO 4 – PARERI E AUTORIZZAZIONI AMBIENTALI
DEMANIO IDRICO FLUVIALE E POLIZIA IDRAULICA
(PALERMO E TRAPANI)

Rif. nota prot. n. 24776 del 05/06/26, prot. A.d.B. n. 16512 del 08/06/26
" " " n. 23898 del 11/09/25, prot. A.d.B. n. 26705 del 09/09/25

Prot. n. 16774 del 09\GIUGNO\2026

Comune di SAN GIUSEPPE JATO
comunesangiuseppejato@pec.it

e, p.c. Geom. Antonio Favata
Sede

Segretario Generale *ad interim*
Sede

Responsabile Unico
per la pubblicazione sul sito dell'Autorità di Bacino
Sede

OGGETTO	**AUTORIZZAZIONE IDRAULICA UNICA (A.I.U.)** **(**ai sensi del **R.D. 25/07/1904, n. 523** e delle **Norme di Attuazione del P.A.I. (D.P.Reg. 6 maggio 2021, n. 9)**, con le modalità di cui al **D.S.G. n. 187 del 23 giugno 2022)**
Lavori:	Interventi lungo l'impluvio in c/da Franzella, in San Giuseppe Jato, da realizzare in ottemperanza alla Sentenza n. 1359/2024 del Tribunale di Palermo in regime di Commissario ad Acta Prefettizio
Comune:	San Giuseppe Jato (PA)
Richiedente:	Comune di San Giuseppe Jato – Via V. Emanuele, 143 – P. IVA 80025760820

***

il DIRIGENTE del SERVIZIO 4
dell'AUTORITÀ di BACINO del DISTRETTO IDROGRAFICO della SICILIA

VISTO il R.D. n. 523 del 25/07/1904 "*Testo Unico delle disposizioni di legge intorno alle opere idrauliche delle diverse categorie*" ed in particolare il Capo IV "*Degli argini ed altre opere che riguardano il regime delle acque pubbliche*" ed il Capo VII "*Polizia delle acque pubbliche*";

VISTA la L. n. 37 del 05/01/1994 "*Norme per la tutela ambientale delle aree demaniali dei fiumi, dei torrenti, dei laghi e delle altre acque pubbliche*";

VISTO il capitolo 5 – Ponti delle "*Norme Tecniche per le Costruzioni*", il cui aggiornamento è stato approvato con Decreto 17 gennaio 2018 del Ministero delle Infrastrutture e dei Trasporti, il quale disciplina i criteri generali e le indicazioni tecniche per la progettazione e l'esecuzione dei ponti stradali e ferroviari ed il capitolo C5 – Ponti della relativa Circolare 21 gennaio 2019, n. 7 C.S.LL.PP. relativa alle *istruzioni per l'applicazione dell'«Aggiornamento delle "Norme Tecniche per le Costruzioni"»* di cui al decreto ministeriale 17 gennaio 2018;

VISTA la L.R. n. 8 del 08/05/2018 "*Disposizioni programmatiche e correttive per l'anno 2018. Legge di stabilità regionale*" ed in particolare l'art. 3 con il quale è stata istituita l'Autorità di Bacino del distretto idrografico della Sicilia,

quale dipartimento della Presidenza della Regione avente le competenze di cui ai commi 4 e 5;

VISTO il "*Piano di Gestione del Rischio di Alluvioni del distretto idrografico della Sicilia*", predisposto ai sensi della direttiva 2007/60/CE ed approvato con decreto del Presidente del Consiglio dei Ministri n. 49 del 07/03/2019;

VISTE le "*Linee guida per l'espletamento dell'attività di Polizia Idraulica*" predisposte da questo Ufficio, apprezzate dalla Giunta Regionale con deliberazione n. 446 del 22/10/2020 ed adottate dalla Conferenza Istituzionale Permanente di questa Autorità di Bacino con deliberazione n. 18 del 02/12/2020;

VISTE le Norme di Attuazione del "*Piano stralcio di bacino per l'Assetto Idrogeologico*" della Regione Siciliana, approvate con decreto del Presidente della Regione n. 9 del 06/05/2021;

VISTO il D.D.G. n. 102 del 23/06/2021 del Dirigente Generale del Dipartimento Regionale dell'Urbanistica e del Segretario Generale di questa Autorità di Bacino contenente gli *indirizzi applicativi e tecnici per la progettazione delle misure di invarianza idraulica ed idrologica*;

VISTO il decreto del Segretario Generale di questa Autorità di Bacino n. 71 del 29/03/2022 con il quale sono state approvate le "*Direttive tecniche per la verifica di compatibilità idraulica di ponti e attraversamenti*" redatte ai sensi dell'art. 7 delle Norme di Attuazione del vigente Piano di Gestione del Rischio di Alluvioni del distretto idrografico della Sicilia;

VISTO il decreto del Segretario Generale di questa Autorità di Bacino n. 72 del 29/03/2022 con il quale sono state approvate le "*Direttive tecniche per la verifica di compatibilità idraulica di tombinature e coperture dei corsi d'acqua*" redatte ai sensi dell'art. 8 delle Norme di Attuazione del vigente Piano di Gestione del Rischio di Alluvioni del distretto idrografico della Sicilia;

VISTO il decreto del Segretario Generale di questa Autorità di Bacino n. 119 del 09/05/2022 con il quale sono state approvate le "*Direttive per la determinazione dell'ampiezza dell'alveo nel caso di sponde incerte (art. 94 del R.D. 523/1904) e per la determinazione della fascia di pertinenza fluviale da sottoporre alle limitazioni d'uso di cui all'art. 96, lettera f, del R.D. 523/1904*";

VISTO il decreto del Segretario Generale di questa Autorità di Bacino n. 187 del 23/06/2022 con il quale è stato approvato il documento che disciplina il provvedimento di *Autorizzazione Idraulica Unica*;

VISTO il decreto del Segretario Generale di questa Autorità di Bacino n. 515 del 13/07/2023 con il quale è stato conferito al Dott. Antonio Viavattene l'incarico di Dirigente del Servizio 4;

VISTO il D.S.G. n. 7 del 12/01/2026 con il quale il termine di scadenza dei contratti dei dirigenti di aree e servizi dell'Autorità di Bacino Distretto Idrografico della Sicilia, già in scadenza al 31 dicembre 2025, è stato differito di mesi tre o, comunque, fino alla definizione del processo di riorganizzazione regionale, qualora il relativo regolamento entrasse in vigore anteriormente;

VISTA la nota prot. n. 23898 del 11/09/25, prot. A.d.B. n. 26705 del 09/09/25, con la quale codesto Comune chiedeva a questa Autorità il rilascio dell'Autorizzazione Idraulica per la realizzazione di opere di bonifica di ripristino ambientale con funzione di consolidamento e stabilizzazione del terreno interessato dall'erosione lungo la linea di impluvio in contrada Franzella, in ottemperanza della Sentenza n. 1359 del 23 aprile 2024 pronunciata dal T.A.R. Sicilia – Sezione Terza – Reg. Ric. n. 251/2024 proposto da Benedetto Azzara contro il Comune di San Giuseppe Jato, per l'ottemperanza al giudicato formatosi sulla sentenza n. 1228/2022 del Tribunale di Palermo – Terza Sezione Civile;

VISTI gli elaborati progettuali depositati allegati all'istanza;

PRESO ATTO che tra gli elaborati allegati all'istanza non era presente lo studio idraulico redatto in conformità ai dettami delle "*Direttive tecniche per la verifica di compatibilità idraulica di ponti e attraversamenti*" (punti 1.2 e 1.4) approvate con D.S.G. n. 71 del 29/03/2022, volto a verificare la compatibilità idrogeologica delle opere;

TENUTO CONTO pertanto che con nota prot. n. 24430 del 16/09/2025 è stato chiesto a codesto Comune di integrare la documentazione trasmessa con il sopracitato studio che analizzi e verifichi l'interferenza delle opere da realizzare con l'impluvio, anche attraverso una monografia dell'impluvio nella quale rappresentare planimetria e sezione, in scala adeguata e dalla quale si evinca la posizione delle opere rispetto all'alveo e alle fasce di pertinenza di cui all'art. 96, comma f, del R.D. n. 523/1904, da individuare su base di quanto disposto dal D.S.G. di questa Autorità n. 187 del 23/06/2022, nonché la compatibilità geomorfologica e idraulica, sia a livello analitico che grafico, delle opere da realizzare con il PAI in vigore;

CONSIDERATO che codesto Comune con nota prot. 24776 del 05/06/2026, acquisita al prot. n. 16512 del 08/06/2026 ha trasmesso le integrazioni richieste;

ESAMINATI i contenuti dello studio idraulico- idrogeologico trasmesso;

CONSIDERATO che le opere di bonifica di ripristino ambientale con funzione di consolidamento e stabilizzazione del terreno interessato dall'erosione ed interventi lungo la linea di impluvio in contrada

Franzella, da realizzare in ottemperanza della Sentenza n. 1359 del 23 aprile 2024, consistono nella realizzazione di interventi finalizzati alla regolazione del deflusso delle acque di piattaforma stradale e di immissione per il tramite del cunettone stradale in un impluvio, regolando e riducendo la velocità di deflusso e realizzando opere in alveo volti alla stabilizzazione e/o alla riduzione dell'erosione di sponda;

TENUTO CONTO che le opere da realizzare ricadono nel Piano per l'Assetto Idrogeologico del Bacino del Fiume Jato (043) e non interferiscono con aree a pericolosità idrogeologica, nè con siti di attenzione, e pertanto ai sensi di quanto previsto dalle Norme di Attuazione del PAI, questa Autorità deve esprimere parere;

CONSIDERATO che le opere da realizzare, ai sensi di quanto previsto dall'art. 26, comma 3, delle N.d.A. del PAI rientrano tra le attività consentite previa verifica di compatibilità idraulica;

PRESO ATTO che la realizzazione delle opere in oggetto comporta un'interferenza con corsi d'acqua pubblici per cui è necessario il rilascio dell'Autorizzazione Idraulica Unica da parte di questa Autorità ai sensi degli articoli 96 e segg., del R.D. 25/07/1904, n. 523;

CONSIDERATO che nello specifico l'interferenza interessa un corso d'acqua senza nome che scorre su proprietà demaniale nel territorio del Comune di San Giuseppe Jato, la cui ubicazione è indicata nelle seguenti immagini stralciate dalla relazione peritale del CTU:





PRESO ATTO che per quanto riguarda gli aspetti relativi al R.D. 25/07/1904, n. 523, dagli elaborati trasmessi e in particolare dalla relazione del CTU si evince che le opere di bonifica di ripristino ambientale con funzione di consolidamento e stabilizzazione del terreno interessato dall'erosione in contrada Franzella, consistono nella realizzazione di un solco drenante lungo la linea di impluvio, e nello specifico:

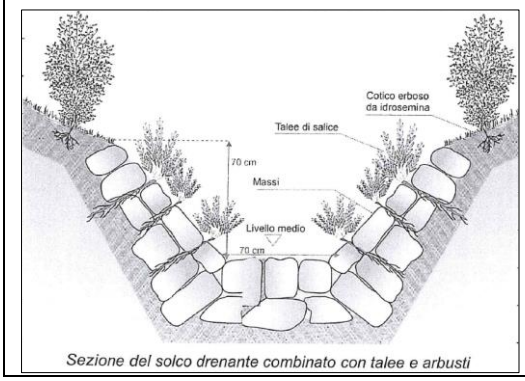

Sezione del solco drenante combinato con talee e arbusti

"*Il solco dovrà avere una sezione 70 x 70 e dovrà essere riempito con materiale inerte, con granulometria variabile fino a un massimo di 30-40 cm di diametro. Ciò consentirà un'adeguato deflusso delle acque meteoriche. Tuttavia si ritiene che il canale a cielo aperto in calcestruzzo vada smantellato e sostitutito con la suddetta tipologia di solco drenante. Per migliorare l'impatto ambientale dei solchi drenanti verranno inseriti materiali vivi, attraverso la messa a dimora di talle di specie adeguate e/o l'inerbimento, previo intasamente del terreno con delle fessure*".

RILASCIA

al **Comune di SAN GIUSEPPE JATO**, ***Nulla osta idraulico*** ai sensi degli artt. 93 e seguenti del R.D. n. 523/1904 sul progetto per la realizzazione delle opere in premessa descritti, nonchè ***l'autorizzazione all'accesso nell'alveo*** dell'impluvio oggetto di interferenza e ***alla realizzazione degli interventi*** soggetti al presente provvedimento.

Il Funzionario direttivo
Giovanni Mauro

Autorità di bacino REGIONE SICILIANA
GIOVANNI MAURO
REGIONE SICILIANA
09.06.2026 08:28:50
GMT+02:00

Il Dirigente del Servizio
Antonio Viavattene

ANTONIO VIAVATTENE
REGIONE SICILIANA
DIRIGENTE
09.06.2026 10:04:54 GMT+02:00