REPUBBLICA ITALIANA

REGIONE SICILIANA
Assessorato Regionale del Territorio e dell'Ambiente
Dipartimento Regionale dell'Ambiente
S.T.A. DI MESSINA

Il Dirigente ad Interim della Struttura Territoriale Ambiente di Messina, dott. Francesco Moscuzza, rende noto che, con istanza presentata tramite il portale del Demanio Marittimo n. 23022 del 27.04.2025 ed assunta in pari data al prot. D.R.A. n. 29682, la signora Maria Ignazia Scaffidi, nata a [redacted] il [redacted] e residente in [redacted] Via [redacted] n. [redacted] - C.F.: [redacted], ha fatto richiesta di rinnovo della concessione demaniale marittima n. 204/2023 a carattere permanente, ai sensi della circolare dirigenziale prot. n. 20953 del 03.04.2025, di complessivi mq. 420,00 ricadente in località Galati Marina del Comune di Messina, identificata in Catasto al foglio di mappa n°177 particella n°2104.
Durante il periodo di pubblicazione del presente avviso, che avrà durata di giorni 30 (trenta) consecutivi a partire dalla prima data utile di arrivo e comunque entro giorni 5 (cinque) dalla data di ricevimento della presente, presso l' Albo Pretorio di codesto Comune, l'istanza e la documentazione tecnica che la corredano rimarranno a disposizione del pubblico presso l'Ufficio Struttura Territoriale dell'Ambiente di Messina, sito in Via E. Geraci, is. 87, Edificio Genio Civile - 98123 Messina.
In applicazione a quanto disposto dal D.A. n. 32/GAB del 19.04.2010, si invita tutti coloro i quali ritengano di avervi motivato interesse, a presentare per iscritto, entro il periodo di pubblicazione del presente avviso presso l'Albo Pretorio del Comune di Messina, le proprie osservazioni e/o opposizioni a tutela di eventuali vantati diritti.
Si avverte che, trascorso il termine stabilito, non sarà accettato alcun reclamo e si darà ulteriore corso alla pratica inerente la richiesta di rinnovo della concessione demaniale marittima n. 204/2023.
Gli atti di cui sopra dovranno essere inoltrati all'indirizzo PEC: dipartimento.ambiente@certmail.regione.sicilia.it.
Il proseguimento istruttorio dell'istanza prodotta da codesta ditta rimane subordinato agli sviluppi futuri e alle determinazioni che l'Amministrazione Regionale intenderà assumere in merito.

Il Dirigente ad Interim della S.T.A. di Messina
F.to Dott. Francesco Moscuzza

Documento firmato da:
Alessio Sacca'
27.04.2026 16:47:36
UTC

COMUNE DI MESSINA

DITTA:
SCAFFIDI Maria Ignazia

Timbro e firma della ditta

Timbro e firma del professionista

Dott. Ing. ALESSIO SACCA'
Iscritto all'Albo di Messina
Matric. 4515
CAPONARA

Richiesta rinnovo C.D.M. n°204 del 07/11/2023 per complessivi mq 420 adibiti a pertinenza esclusiva dell'abitazione a carattere permanente, sita nel Villaggio Galati Marina del Comune di Messina, censita al Catasto Fg. 177 part. 2104

ELABORATO

TAVOLA UNICA

- Stralcio CTR
- Stralcio PUDM
- Stralcio PRG
- Stralcio catastale
- Planimetria generale
- Profilo longitudinale

Rapp.: Vari
Data: Aprile 2026

Progettista: Dott. Ing. Alessio Saccà
Via G. Grillo, 61 - 98123 Messina - P.Iva 03187240837 - tel. 3405874487 mail: alessio.sacca@libero.it pec: alessio.sacca@ingpec.eu

STRALCIO C.T.R.

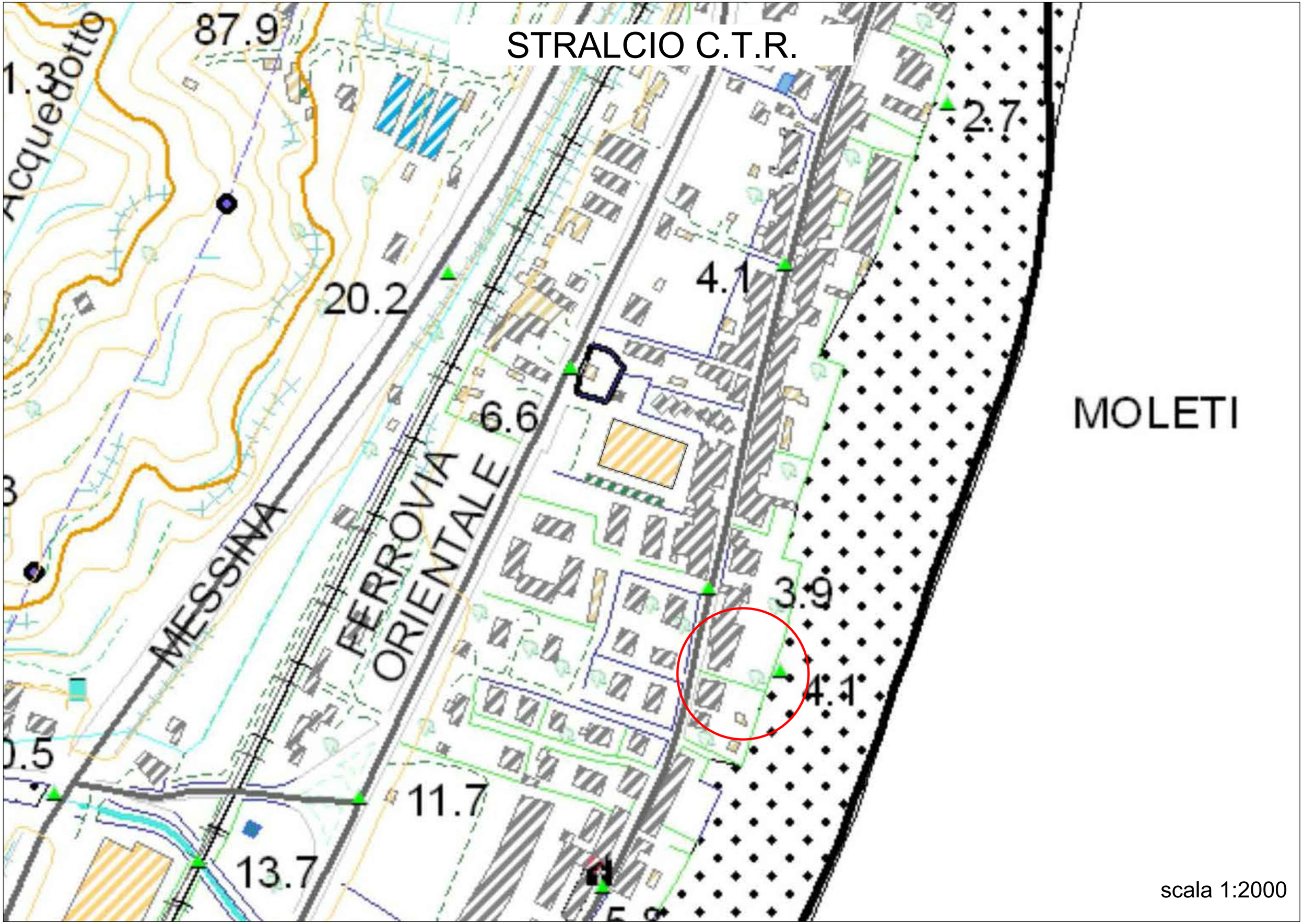

scala 1:2000

Il GeoPortale
della Città di Messina

STRALCIO P.D.U.M.



scala 1:1000

STRALCIO P.R.G.

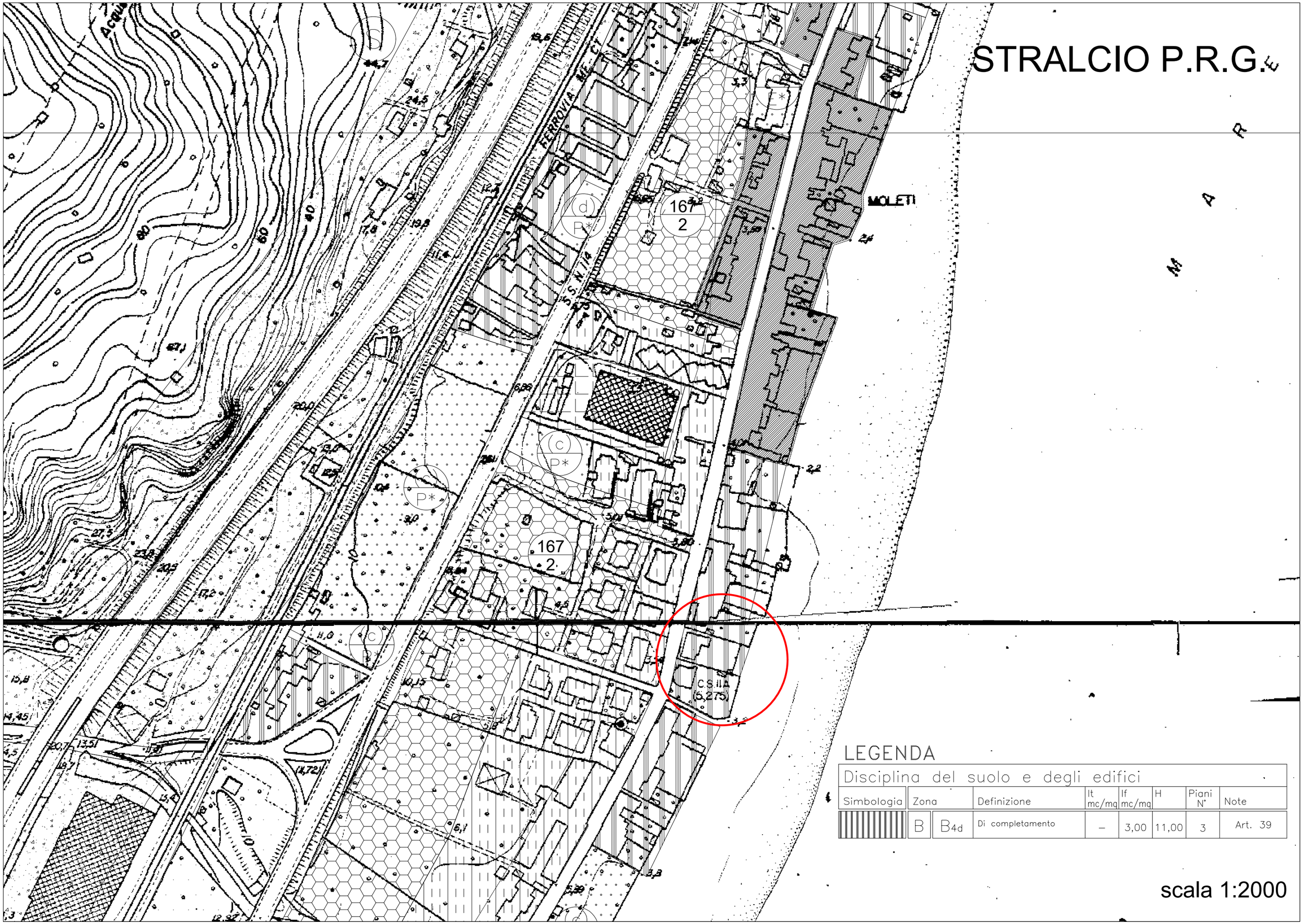

LEGENDA

Disciplina del suolo e degli edifici

Simbologia	Zona		Definizione	It mc/mq	If mc/mq	H	Piani N°	Note
	B	B4d	Di completamento	–	3,00	11,00	3	Art. 39

scala 1:2000

STRALCIO CATASTALE

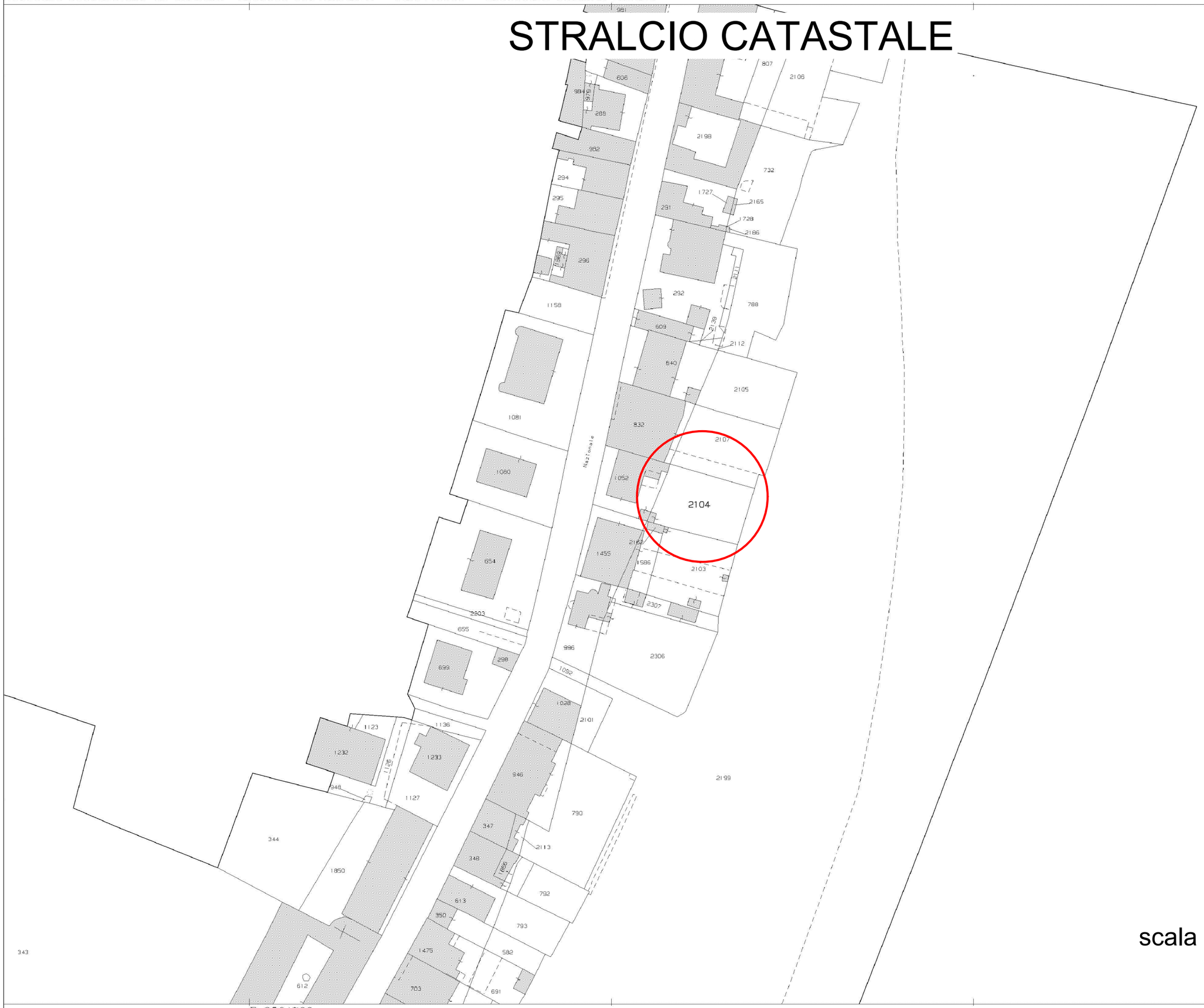

13-Ott-2018 17:21:35
Prot. n. T35953/2018
Scala originale: 1:1000
Dimensione cornice: 388.000 x 276.000 metri
Comune: MESSINA
Foglio: 177 All: B Svi: Z

PLANIMETRIA GENERALE E PROFILO LONGITUDINALE

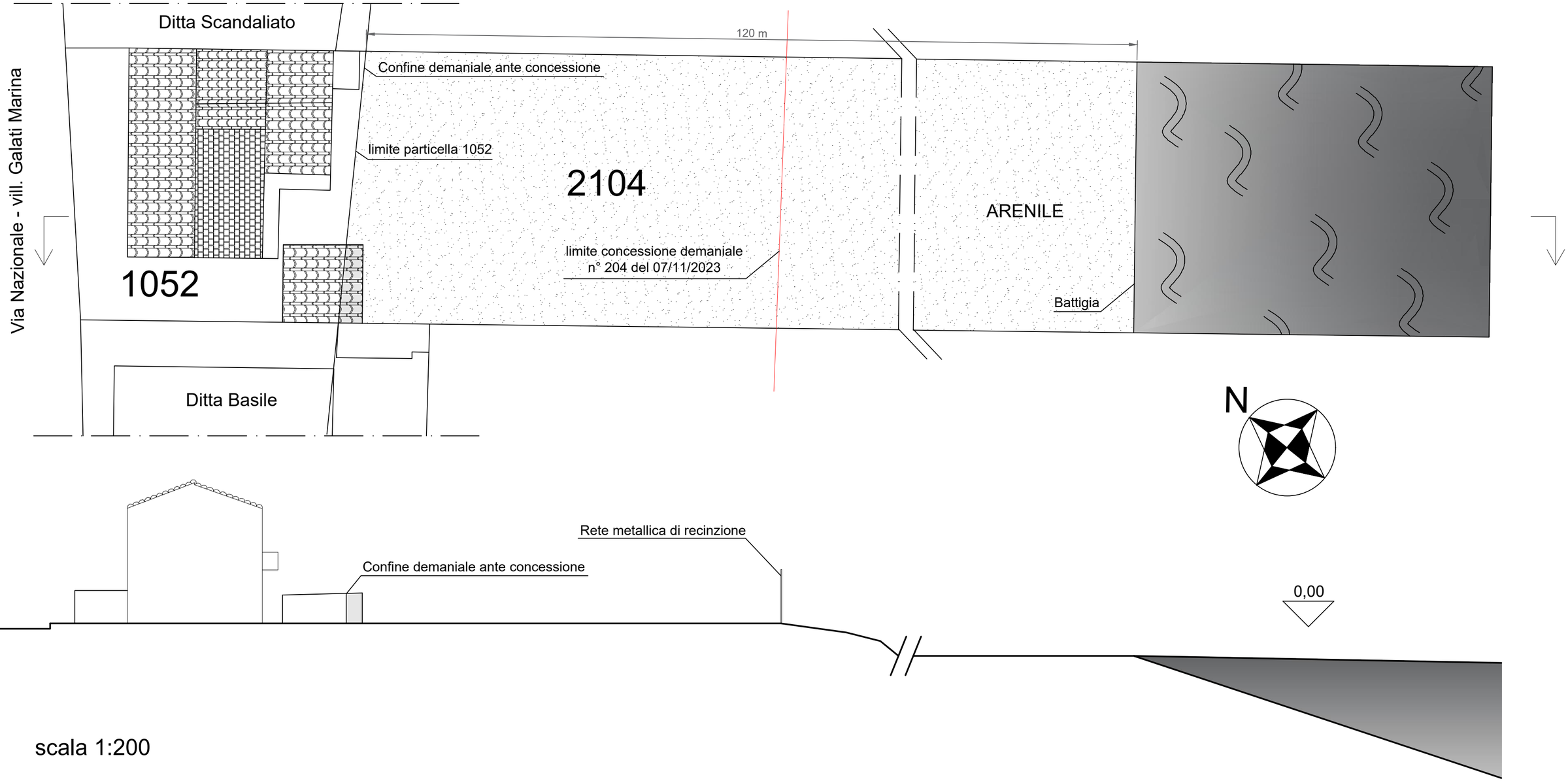

scala 1:200