

REPUBBLICA ITALIANA



Regione Siciliana

Presidenza della Regione Siciliana

Autorità di Bacino Del Distretto Idrografico della Sicilia

Servizio 2 "ASSETTO DEL TERRITORIO"

Unità Operativa 2.1

Aggiornamento del Piano Stralcio di Bacino

per l'Assetto Idrogeologico (P.A.I.)

(Art. 67 del D. Lgs. 3 Aprile 2006, n. 152 e ss.mm. e ii.)

Conferenza Operativa del 9-11-2021

(Art. 3 comma 3 L.R. n. 8 del 08/05/2018)

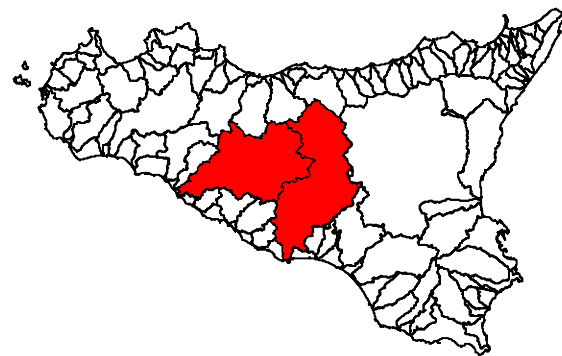
Delibera n. 52 del 17-11-2021

Bacino idrografico F. Platani (063) e

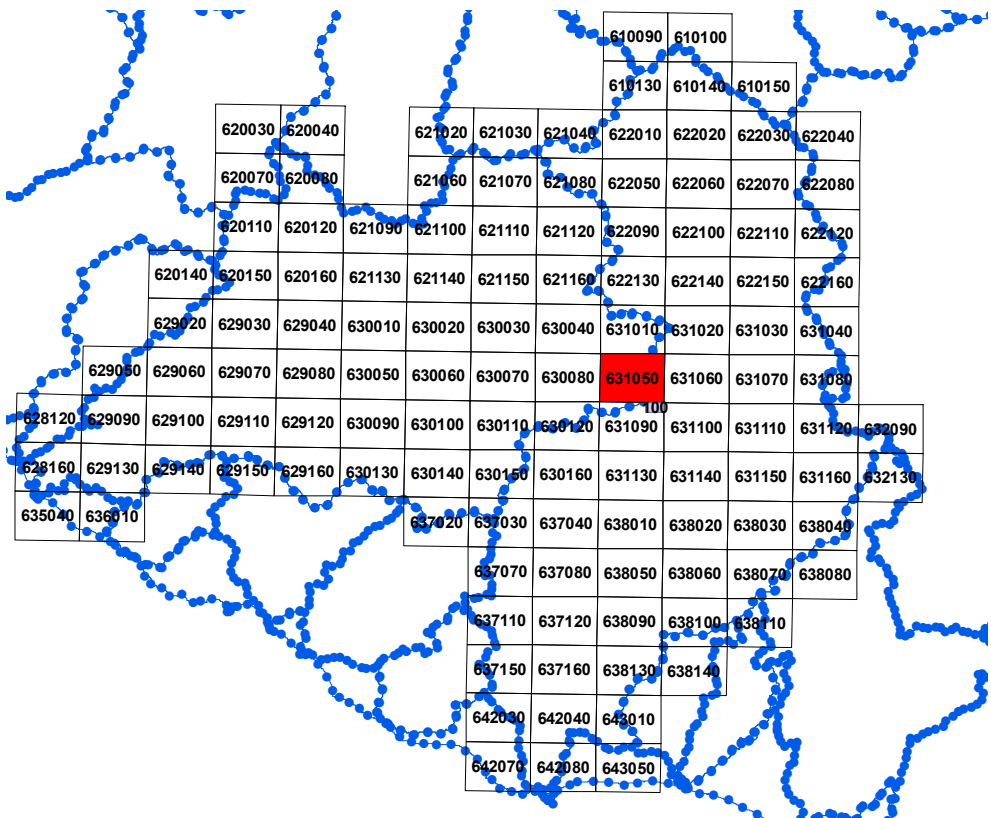
Bacino Idrografico F. Imera meridionale (072)

GEOMORFOLOGIA

COMUNE di: CALTANISSETTA (CL)




CTR N. 631050 - SCALA 1:10.000  
CARTA DELLA PERICOLOSITA'  
E DEL RISCHIO

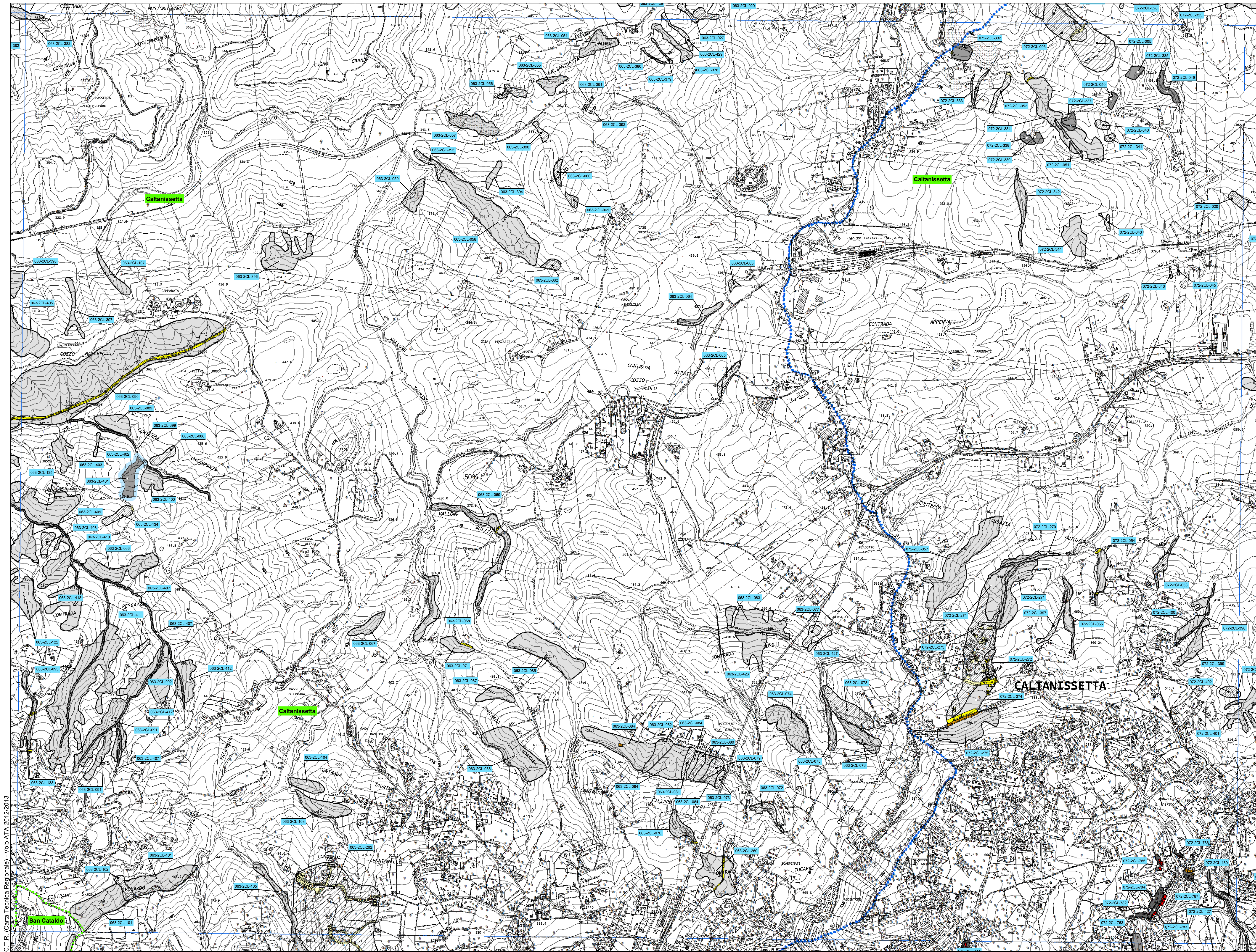
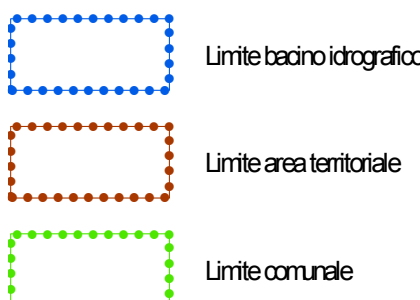


## LEGENDA

### LIVELLI DI PERICOLOSITA'



### LIVELLI DI RISCHIO



CTR (Carta Tecnica Regionale) - Volo ATA 2012/2013