

REPUBBLICA ITALIANA

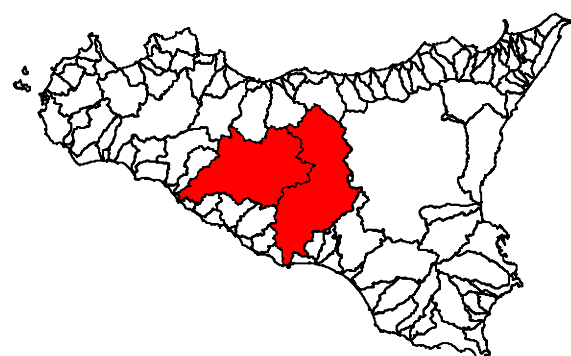
Regione Siciliana  
Presidenza della Regione Siciliana  
Autorità di Bacino Del Distretto Idrografico della Sicilia  
Servizio 2 "ASSETTO DEL TERRITORIO"  
Unità Operativa .2.1

Aggiornamento del Piano Stralcio di Bacino  
per l'Assetto Idrogeologico (P.A.I.)  
(Art. 67 del D. Lgs. 3 Aprile 2006, n. 152 e ss.mm. e ii.)

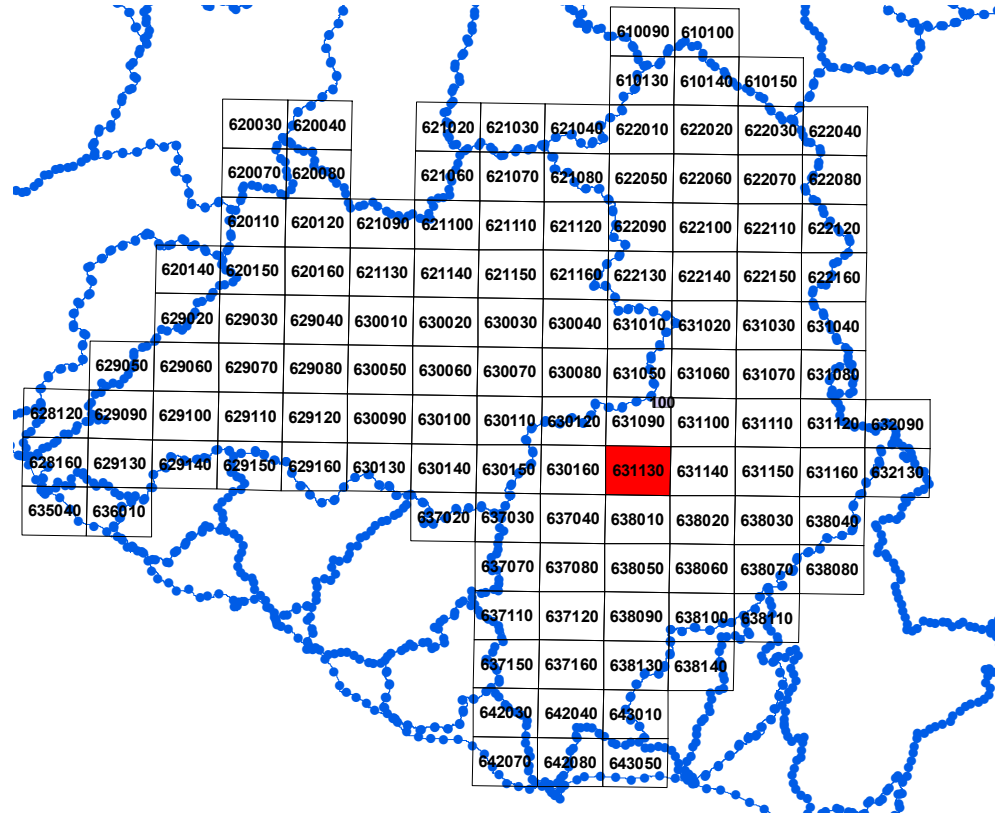
Conferenza Operativa del 9-11-2021  
(Art. 3 comma 3 L.R. n. 8 del 08/05/2018)

Delibera n. 52 del 17-11-2021  
Bacino idrografico F. Platani (063) e  
Bacino Idrografico F. Imera meridionale (072)

**GEOMORFOLOGIA**  
**COMUNE di: CALTANISSETTA (CL)**

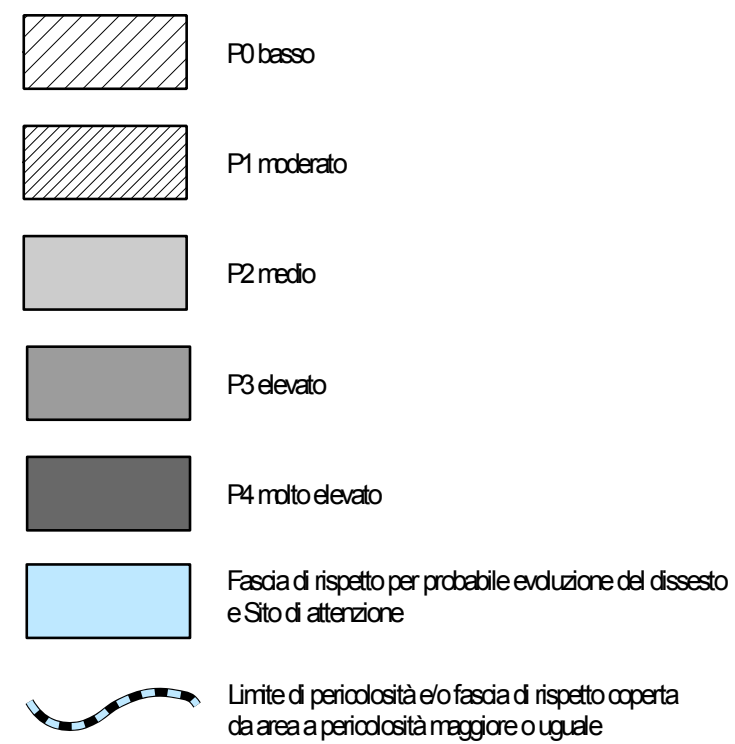


CTR N. 631130 - SCALA 1:10.000  
CARTA DELLA PERICOLOSITA'  
E DEL RISCHIO



## LEGENDA

### LIVELLI DI PERICOLOSITA'



### LIVELLI DI RISCHIO

