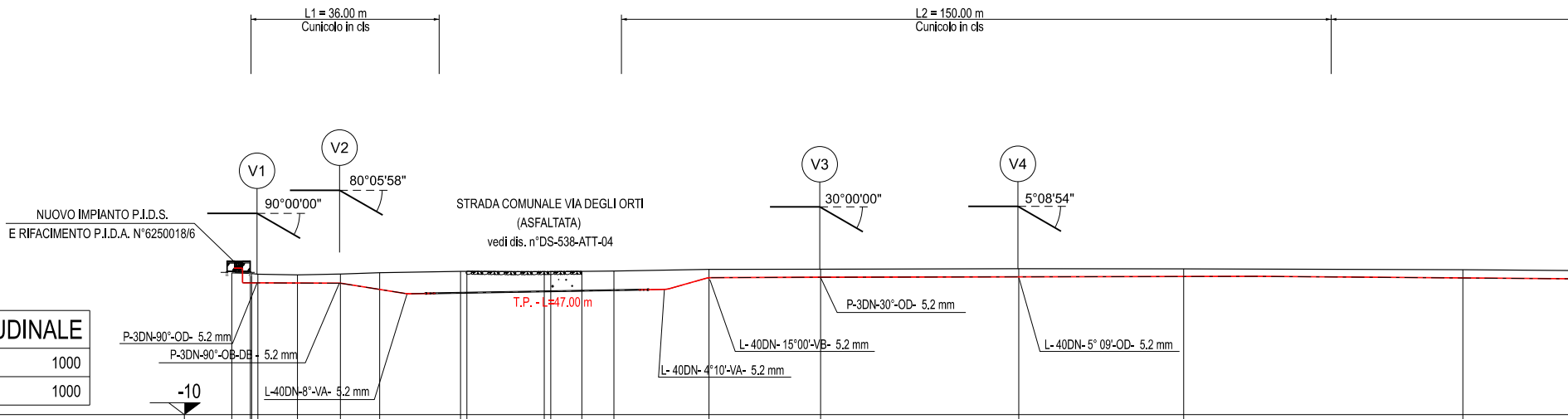
L1 = 36.00 m
Cunicolo in cls
L2 = 150.00 m
Cunicolo in cls
V1
V2
V3
V4
90°00'00"
80°05'58"
30°00'00"
5°08'54"
NUOVO IMPIANTO P.I.D.S.
E RIFACIMENTO P.I.D.A. N°6250018/6
STRADA COMUNALE VIA DEGLI ORTI
(ASFALTATA)
vedi dis. n°DS-538-ATT-04
T.P. - L=47.00 m
P-3DN-90°-OD- 5.2 mm
P-3DN-90°-OB-DB - 5.2 mm
L-40DN-8°-VA- 5.2 mm
L- 40DN- 4°10'-VA- 5.2 mm
L- 40DN- 15°00'-VB- 5.2 mm
P-3DN-30°-OD- 5.2 mm
L- 40DN- 5° 09'-OD- 5.2 mm
-10

PROFILO LONGITUDINALE	
Scala orizz.	1000
Scala verticale	1000

Distanze progressive	Quote terreno	Distanze parziali	Coperture tubo
0	19.94		
3.92	19.82	3.92	
4.22	19.79	0.3	1.95
5.5	19.63	1.28	
13.87	19.49	8.37	
22.94	19.67	9.07	1.81
31.24	19.96	8.3	
48.32	20.25	17.09	
49.65	20.25	1.33	4.36
66	20.16	16.35	
67.39	20.19	1.39	
73.94	20.22	6.55	
80.72	20.31	6.78	3.86
100.8	20.67	20.08	2.65
124.35	20.71	23.55	1.55
166.21	20.8	41.86	1.65
201.04	20.78	34.83	1.57
260	20.59	58.97	1.68
		36.69	

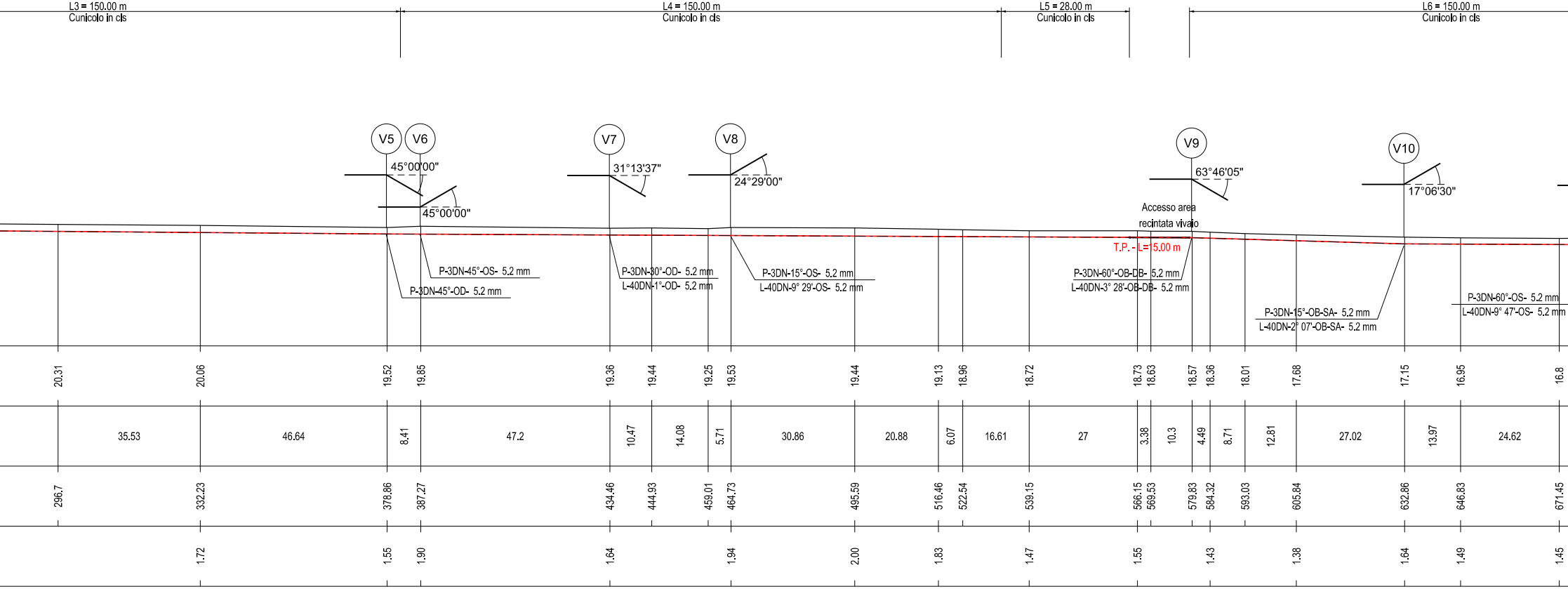
L3 = 150.00 m
Cunicolo in cls
L4 = 150.00 m
Cunicolo in cls
L5 = 28.00 m
Cunicolo in cls
L6 = 150.00 m
Cunicolo in cls
V5
V6
45°00'00"
45°00'00"
V7
31°13'37"
V8
24°29'00"
V9
63°46'05"
V10
17°06'30"
Accesso area
recintata vivaio
T.P. - L=15.00 m
P-3DN-45°-OS- 5.2 mm
P-3DN-45°-OD- 5.2 mm
P-3DN-30°-OD- 5.2 mm
L-40DN-1°-OD- 5.2 mm
P-3DN-15°-OS- 5.2 mm
L-40DN-9° 29'-OS- 5.2 mm
P-3DN-60°-OB-DB- 5.2 mm
L-40DN-3° 28'-OB-DB- 5.2 mm
P-3DN-15°-OB-SA- 5.2 mm
L-40DN-2° 07'-OB-SA- 5.2 mm
P-3DN-60°-OS- 5.2 mm
L-40DN-9° 47'-OS- 5.2 mm
20.31
20.06
19.52
19.85
19.36
19.44
19.25
19.53
19.44
19.13
18.96
18.72
18.73
18.63
18.57
18.36
18.01
17.68
17.15
16.95
16.8
35.53
46.64
8.41
47.2
10.47
14.08
5.71
30.86
20.88
6.07
16.61
27
3.38
10.3
4.49
8.71
12.81
27.02
13.97
24.62
296.7
332.23
378.86
387.27
434.46
444.93
459.01
464.73
495.59
516.46
522.54
539.15
566.15
569.53
579.83
584.32
593.03
605.84
632.86
646.83
671.45
1.72
1.55
1.90
1.64
1.94
2.00
1.83
1.47
1.55
1.43
1.38
1.64
1.49
1.45

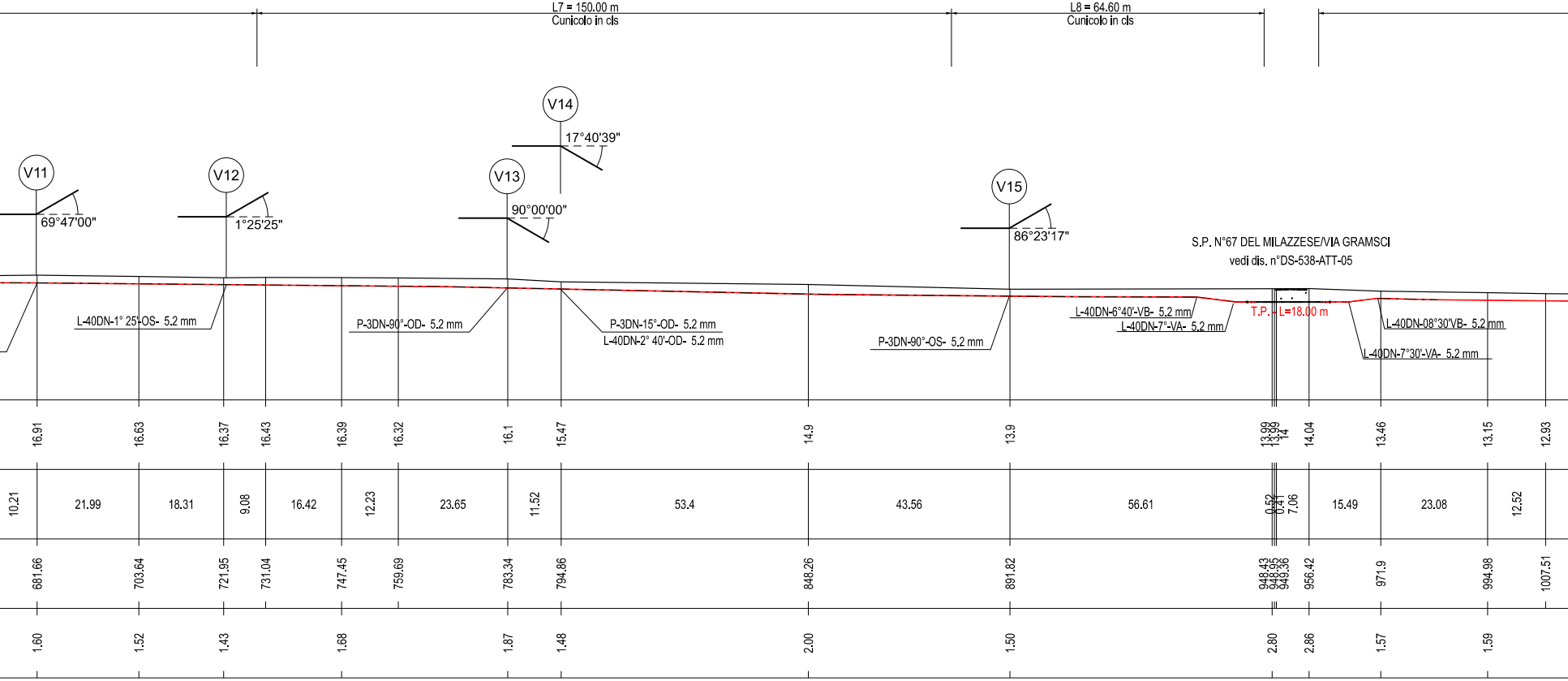
L7 = 150.00 m
Cunicolo in cls
L8 = 64.60 m
Cunicolo in cls
V11
69°47'00"
V12
1°25'25"
V13
90°00'00"
V14
17°40'39"
V15
86°23'17"
S.P. N°67 DEL MILAZZESE/VIA GRAMSCI
vedi dis. n°DS-538-ATT-05
L-40DN-1° 25'-OS- 5.2 mm
P-3DN-90°-OD- 5.2 mm
P-3DN-15°-OD- 5.2 mm
L-40DN-2° 40'-OD- 5.2 mm
P-3DN-90°-OS- 5.2 mm
L-40DN-6°40'-VB- 5.2 mm
L-40DN-7°-VA- 5.2 mm
T.P. - L=18.00 m
L-40DN-08°30'VB- 5.2 mm
L-40DN-7°30'-VA- 5.2 mm
16.91
16.63
16.37
16.43
16.39
16.32
16.1
15.47
14.9
13.9
13.99
13.99
14
14.04
13.46
13.15
12.93
10.21
21.99
18.31
9.08
16.42
12.23
23.65
11.52
53.4
43.56
56.61
0.52
0.41
7.06
15.49
23.08
12.52
681.66
703.64
721.95
731.04
747.45
759.69
783.34
794.86
848.26
891.82
948.43
948.95
949.36
956.42
971.9
994.98
1007.51
1.60
1.52
1.43
1.68
1.87
1.48
2.00
1.50
2.80
2.86
1.57
1.59

PROFILO LONGITUDINALE SCALA 1:1000

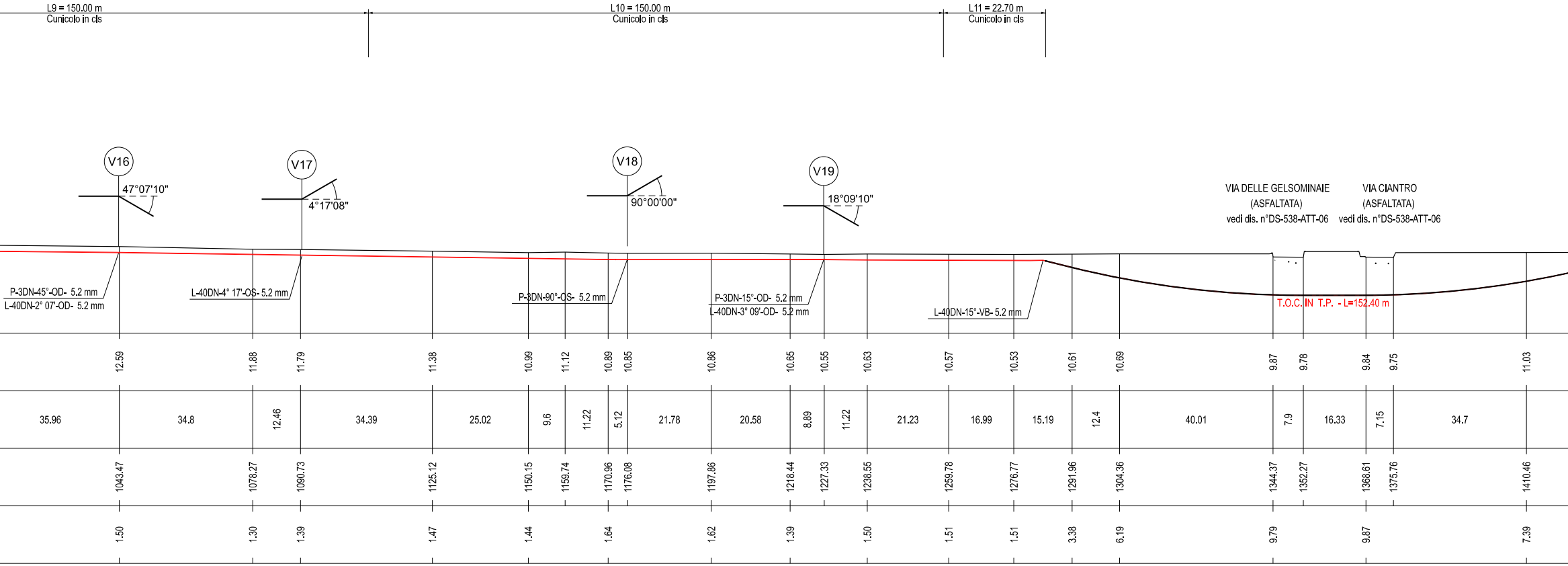
L9 = 150.00 m
Cunicolo in cls
L10 = 150.00 m
Cunicolo in cls
L11 = 22.70 m
Cunicolo in cls
V16
47°07'10"
V17
4°17'08"
V18
90°00'00"
V19
18°09'10"
VIA DELLE GELSOMINAIE
(ASFALTATA)
vedi dis. n°DS-538-ATT-06
VIA CIANTRO
(ASFALTATA)
vedi dis. n°DS-538-ATT-06
P-3DN-45°-OD- 5.2 mm
L-40DN-2° 07'-OD- 5.2 mm
L-40DN-4° 17'-OS- 5.2 mm
P-3DN-90°-OS- 5.2 mm
P-3DN-15°-OD- 5.2 mm
L-40DN-3° 09'-OD- 5.2 mm
L-40DN-15°-VB- 5.2 mm
T.O.C. IN T.P. - L=152.40 m
12.59
11.88
11.79
11.38
10.99
11.12
10.89
10.85
10.86
10.65
10.55
10.63
10.57
10.53
10.61
10.69
9.87
9.78
9.84
9.75
11.03
35.96
34.8
12.46
34.39
25.02
9.6
11.22
5.12
21.78
20.58
8.89
11.22
21.23
16.99
15.19
12.4
40.01
7.9
16.33
7.15
34.7
1043.47
1078.27
1090.73
1125.12
1150.15
1159.74
1170.96
1176.08
1197.86
1218.44
1227.33
1238.55
1259.78
1276.77
1291.96
1304.36
1344.37
1352.27
1368.61
1375.76
1410.46
1.50
1.30
1.39
1.47
1.44
1.64
1.62
1.39
1.50
1.51
1.51
3.38
6.19
9.79
9.87
7.39

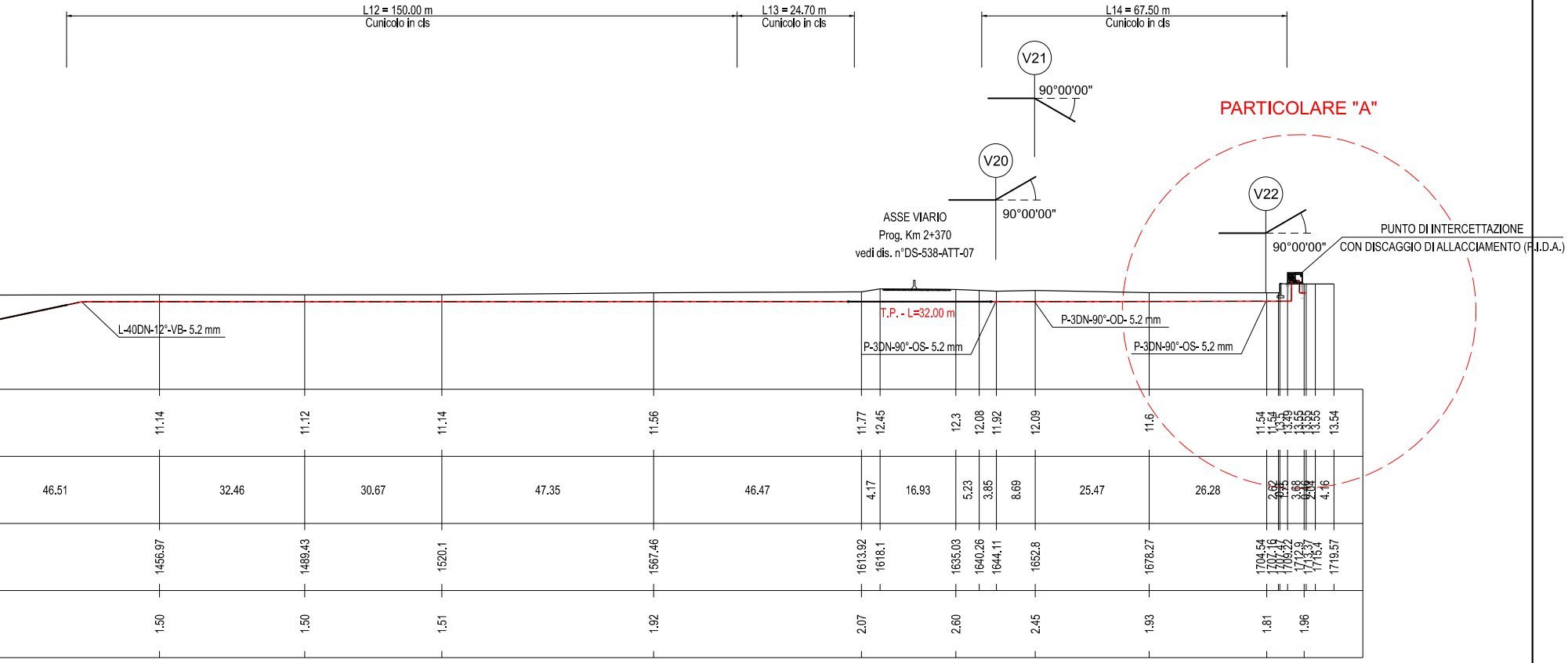
L12 = 150.00 m
Cunicolo in cls
L13 = 24.70 m
Cunicolo in cls
L14 = 67.50 m
Cunicolo in cls
V21
90°00'00"
V20
90°00'00"
V22
90°00'00"
PARTICOLARE "A"
PUNTO DI INTERCETTAZIONE
CON DISCAGGIO DI ALLACCIAMENTO (P.I.D.A.)
ASSE VIARIO
Prog. Km 2+370
vedi dis. n°DS-538-ATT-07
T.P. - L=32.00 m
L-40DN-12°-VB- 5.2 mm
P-3DN-90°-OS- 5.2 mm
P-3DN-90°-OD- 5.2 mm
P-3DN-90°-OS- 5.2 mm
11.14
11.12
11.14
11.56
11.77
12.45
12.3
12.08
11.92
12.09
11.6
11.54
11.54
13.5
13.49
13.55
13.55
13.55
13.54
46.51
32.46
30.67
47.35
46.47
4.17
16.93
5.23
3.85
8.69
25.47
26.28
2.62
0.5
1.75
3.68
0.46
0.49
2.04
4.16
1456.97
1489.43
1520.1
1567.46
1613.92
1618.1
1635.03
1640.26
1644.11
1652.8
1678.27
1704.54
1707.16
1707.47
1709.22
1712.9
1713.37
1715.4
1719.57
1.50
1.50
1.51
1.92
2.07
2.60
2.45
1.93
1.81
1.96

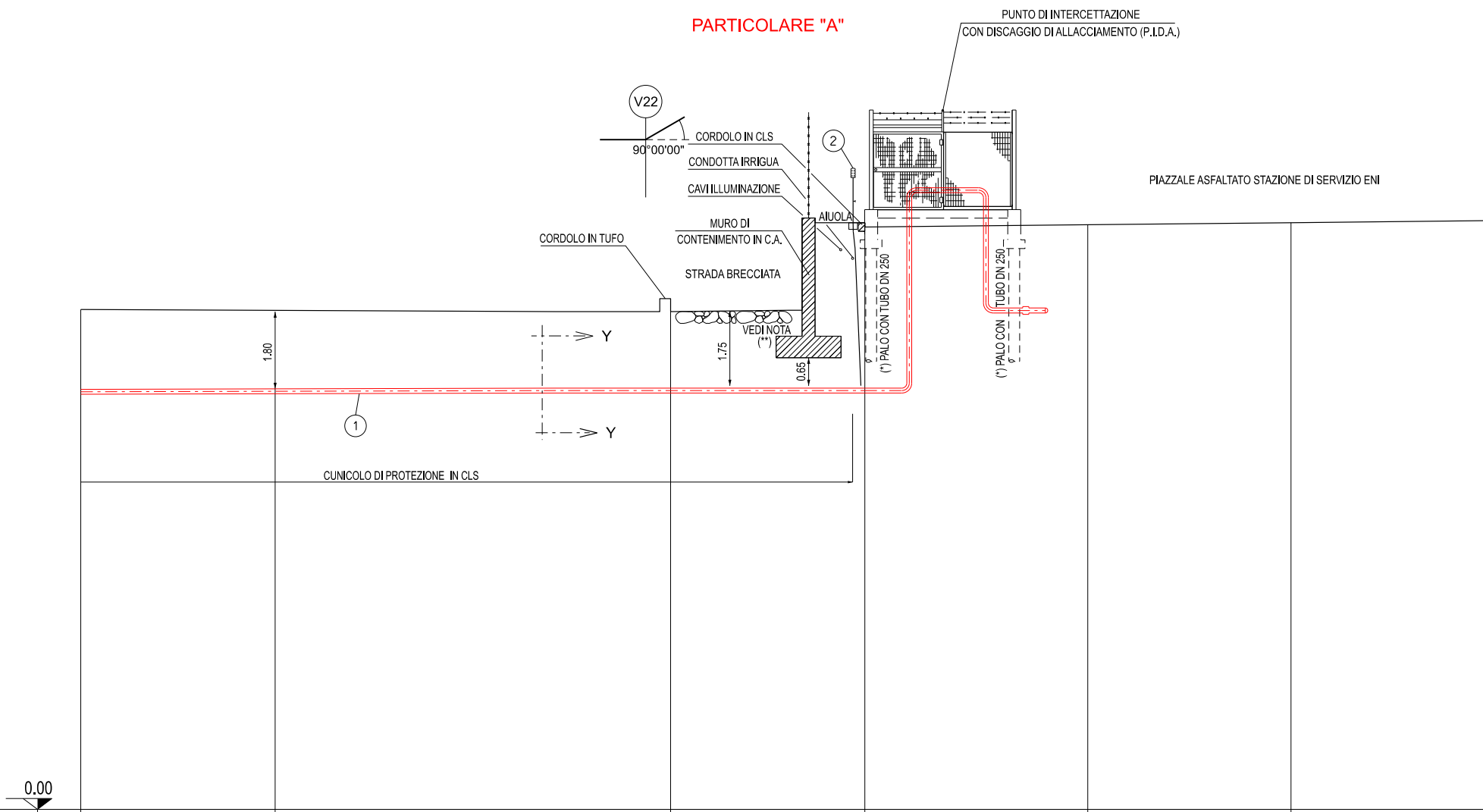
PARTICOLARE "A"
PUNTO DI INTERCETTAZIONE
CON DISCAGGIO DI ALLACCIAMENTO (P.I.D.A.)
V22
90°00'00"
CORDOLO IN CLS
CONDOTTA IRRIGUA
CAVI ILLUMINAZIONE
2
AIUOLA
MURO DI
CONTENIMENTO IN C.A.
CORDOLO IN TUFO
STRADA BRECCIATA
PIAZZALE ASFALTATO STAZIONE DI SERVIZIO ENI
VEDI NOTA
(**)
1.80
1.75
0.65
Y
Y
(*) PALO CON TUBO DN 250
(*) PALO CON TUBO DN 250
1
CUNICOLO DI PROTEZIONE IN CLS
0.00

PROFILO LONGITUDINALE

Scala orizz.	100
Scala verticale	100

Quote terreno	11.55		11.50		11.50		13.46		13.51		13.55	
Distanze parziali		4.49		9.14		4.49		5.15		4.70		5.94
Distanze progressive	0.00		4.49		13.63		18.12		23.27		27.97	

SCALA 1:100

DISEGNI DI RIFERIMENTO	N.

NOTA (**):

- LA PROFONDITA' DI INTERRAMENTO DELLA FONDAZIONE DEL MURO DI CONTENIMENTO IN C.A. RISULTA PURAMENTE INDICATIVA.
- NON AVENDO RICEVUTO RISCONTRO ALLA RICHIESTA DEI PARTICOLARI COSTRUTTIVI DELLO STESSO SI E' IPOTIZZATA UNA PROFONDITA' DI INTERRAMENTO PARI A 1.10 m.
- L'INDIVIDUAZIONE DELL'ESATTA QUOTA DI IMPOSTA DELLA FONDAZIONE DEV'ESSERE VERIFICATA A MONTE DELLA REALIZZAZIONE DELL'ATTRAVERSAMENTO IN PROGETTO MEDIANTE OPPORTUNI SAGGI.


13.62
13.66
4.62
33.91
38.53

ELENCO MATERIALI

Pos	DESCRIZIONE		materiale	quantita' m.	quantita' n°	STD
1	Tubo in acciaio per gasdotti DN 100 (4")	Sp. DI LINEA 5.2 mm	L360NB/MB			Tab.Gasd. A1.01.12
		Sp. MAGGIORATO 5.2 mm	L360NB/MB			
		Sp. per attr. ferroviari 5.2 mm	L360NB/MB			
2	Apparecchio di sfiato	Sistema di sfiato tipo 1				Tab.Gasd. A9.06.02
		Sistema di sfiato tipo 2			1	Tab.Gasd. A9.02.10
		Tubo DN 80 (3") Sp. 2.9 mm	Fe 33 UNI 7288	3.60		Tab.Gasd. A1.03.01

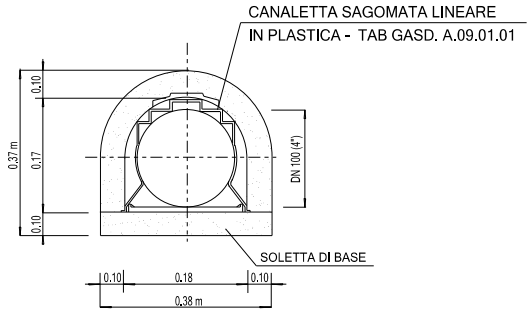
CANALETTA SAGOMATA LINEARE
IN PLASTICA - TAB GASD. A.09.01.01
0.10
0.37 m
0.17
0.10
DN 100 (4")
SOLETTA DI BASE
0.10
0.18
0.10
0.38 m

SEZIONE Y-Y

Firmato digitalmente da:
LEARDI ALESSANDRO
Firmato il 12/06/2023 10:03
Seriale Certificato: 1052568
Valido dal 04/01/2022 al 04/01/2025
InfoCamere Qualified Electronic Signature CA

ALESSANDRO LEARDI
N° A-1101

6	19/04/2023	REVISIONE A SEGUITO DI ACQUISIZIONE PRELIMINARI SERVITU'	DELICIO	SEMINO	LEARDI
5	27/07/2020	EM. PER PERMESSI A SEGUITO ACQUISIZIONI PRELIMINARI SERVITU'	P.SANTANTONIO	M.LUCIDI	L.MESSINA
3	27/12/2018	EMISSIONE PER PERMESSI A SEGUITO NOTE SRG DEL 18/12/18	P.SANTANTONIO	M.LUCIDI	L.MESSINA
2	22/11/2018	EMISSIONE PER COMMENTI A SEGUITO NOTE SRG DEL 05/11/18	P.SANTANTONIO	M.LUCIDI	L.MESSINA
Indice	Data	REVISIONI	Disegn.	Contr.	Approv.

Proprietario: snam

Progettista: LEARDI

Codice metanodotto: N. 20384
MET. ALLACCIAMENTO SNAM4MOBILITY
DN 100 (4") - 12 bar
IN COMUNE DI MILAZZO (ME)

- PROFILO LONGITUDINALE IN ASSE CONDOTTA -
- STATO DI PROGETTO -

Disegno	DS-538-PR-03
Codice Cartesio	PRG102395
ODL	-
Comm.	NR/18314/R-L01
Indice	~~2~~ ~~3~~ ~~5~~ 6
Scala	1:10 - 1:1.000
sostituisce il	....
sostituito dal	....

Il presente disegno e' di proprieta' aziendale - La societa' tutelera' i propri diritti a termine di legge.