

REPUBBLICA ITALIANA



REGIONE SICILIANA  
ASSESSORATO del TERRITORIO e dell'AMBIENTE  
DIPARTIMENTO dell'AMBIENTE  
L'ASSESSORE

- VISTO** lo Statuto della Regione Siciliana;
- VISTO** la legge regionale 29/12/1962, n. 28 “*Ordinamento del Governo e dell'Amministrazione centrale della Regione Siciliana*” e ss.mm.ii.;
- VISTA** la legge regionale 10/04/1978, n. 2 “*Nuove norme per l'ordinamento del Governo e dell'Amministrazione della Regione*” e ss.mm.ii.;
- VISTO** il decreto del Presidente della Regione Siciliana n. 70 del 28/02/1979 “*Approvazione del testo unico delle leggi sull'ordinamento del Governo e dell'Amministrazione della Regione Siciliana*”;
- VISTA** la legge 31 luglio 2002, n. 179 recante “*Disposizioni in materia ambientale*”;
- VISTA** la legge regionale 03/12/2003, n. 20 e in particolare l'art. 11 recante misure urgenti per la funzionalità dell'Amministrazione della Regione Siciliana;
- VISTO** il decreto del Presidente della Regione Siciliana n. 420/Area 1/S.G. del 05/08/2024, con il quale la l' On.le Giuseppa Savarino è stata nominata Assessore preposto all'Assessorato regionale del Territorio e dell'Ambiente;
- VISTO** la legge regionale 16/12/2008, n. 19 “*Norme per la riorganizzazione dei Dipartimenti regionali. Ordinamento del Governo e dell'Amministrazione della Regione*” e ss.mm.ii.;
- VISTA** la legge regionale 12/08/2014, n. 21 e ss.mm.ii. e in particolare l'art. 68 “*Norme in materia di trasparenza e di pubblicità dell'attività amministrativa*”;
- VISTA** la legge regionale 22/02/2019, n. 1 e in particolare l'art. 36 “*Spettanze dovute ai professionisti per il rilascio di titoli abilitativi o autorizzativi*”;
- VISTA** la legge regionale 21/05/2019, n. 7 “*Disposizioni per i procedimenti amministrativi e la funzionalità dell'azione amministrativa*” come modificata dall'art. 1 della legge regionale 07/07/2020, n. 13;
- VISTO** il decreto del Presidente della Regione Siciliana n. 09 del 05/04/2022 recante l'emanazione del Regolamento di attuazione del Titolo II della legge regionale n. 19/2008 e ss.mm.ii., con il quale è stato approvato tra gli altri il nuovo funzionigramma del Dipartimento Regionale dell'Ambiente (nel seguito D.R.A.);
- VISTO** il D.D.G. n. 579 del 22/06/2022 con il quale è stato approvato il nuovo organigramma del D.R.A.;
- VISTO** il decreto del Presidente della Regione Siciliana n. 450 del 13/02/2023 con il quale, in esecuzione della deliberazione di G.R n. 94 del 10/02/2023, è stato conferito l'incarico di Dirigente Generale del D.R.A. alla Dott.ssa Patrizia Valenti;
- VISTO** il D.D.G. n. 563 del 15/06/2022, con il quale è stato conferito l'incarico di Dirigente Responsabile del Servizio 1 “*Autorizzazioni e Valutazioni Ambientali*” del D.R.A. al Dott. Antonio Patella;
- VISTA** la Direttiva 92/43/CEE del Consiglio del 21/05/1992, relativa alla conservazione degli habitat naturali e seminaturali e della flora e della fauna selvatiche;
- VISTA** la Direttiva 2009/147/UE del Parlamento europeo e del Consiglio del 30/11/2009 concernente la conservazione degli uccelli selvatici;
- VISTA** la Direttiva 2011/92/UE del Parlamento europeo e del Consiglio del 13/12/2011, come modificata dalla Direttiva 2014/52/UE del Parlamento europeo e del Consiglio del 16/04/2014, concernente la valutazione dell'impatto ambientale di determinati progetti pubblici e privati;

- VISTA** la legge 22/04/1994, n. 146 *“Disposizioni per l'adempimento di obblighi derivanti dall'appartenenza dell'Italia alle Comunità europee - legge comunitaria 1993”*;
- VISTO** il decreto del Presidente della Repubblica 08/09/1997, n. 357 *“Regolamento recante attuazione della direttiva 92/43/CEE relativa alla conservazione degli Habitat naturali e seminaturali, nonché della flora e della fauna selvatica”* e ss.mm.ii.;
- VISTO** il decreto del Presidente della Repubblica 12/03/2003, n. 120 recante modifiche ed integrazioni al suddetto D.P.R. 357/1997, n. 357;
- VISTO** il decreto legislativo 22/01/2004, n. 42 *“Codice dei beni culturali e del paesaggio, ai sensi dell'art. 10 della legge 6/07/2002, n. 137”* e ss.mm.ii.;
- VISTO** il decreto legislativo 03/04/2006, n. 152 *“Norme in materia ambientale”* e in particolare la parte seconda *“Procedure per la Valutazione Ambientale Strategica (V.A.S.), per la Valutazione di Impatto Ambientale (V.I.A.) e per l'Autorizzazione Integrata Ambientale (A.I.A.)”* e ss.mm.ii.;
- VISTO** il decreto ministeriale 17/10/2007 recante criteri minimi uniformi per la definizione di misure di conservazione relative a Zone Speciale di Conservazione (ZSC) e a Zone di Protezione Speciale (ZPS), successivamente modificate dal D.M. 22 gennaio 2009;
- VISTA** la Legge 22 maggio 2015 n. 68, recante *“Disposizioni in materia di delitti ambientali”*;
- VISTO** il decreto M.A.T.T.M. 30/03/2015 *“Linee guida per la verifica di assoggettabilità a valutazione di impatto ambientale dei progetti di competenza delle regioni e province autonome, previsto dall'articolo 15 del decreto-legge 24 giugno 2014, n. 91, convertito, con modificazioni, dalla legge 11 agosto 2014, n. 116”*;
- VISTO** il decreto M.A.T.T.M. 24/12/2015 *“Indirizzi metodologici per la predisposizione dei quadri prescrittivi nei provvedimenti di valutazione ambientale di competenza statale”*;
- VISTO** il decreto del Presidente della Repubblica 13/01/2017, n. 120 *“Regolamento recante la disciplina semplificata della gestione delle terre e rocce da scavo, ai sensi dell'art. 8 del decreto legge 12/09/2014, n. 133, convertito con modificazioni dalla legge 11/11/2014, n. 164”*;
- VISTA** la legge regionale 03/05/2001, n. 6 e ss.mm.ii. e in particolare l'art. 91 *“Norme sulla valutazione d'impatto ambientale”*, con il quale, tra l'altro, l'Assessorato Regionale del Territorio e dell'Ambiente è stato individuato quale Autorità Competente in materia di valutazione di impatto ambientale di competenza regionale;
- VISTO** il decreto del Presidente della Regione Siciliana 18/07/2012, n. 48 *“Regolamento recante norme di attuazione dell'art. 105, comma 5 della legge regionale 12/05/2010, n. 11”*;
- VISTA** la deliberazione di Giunta Regionale n. 48 del 26/02/2015 *“Competenze in materia di rilascio dei provvedimenti di valutazione ambientale strategica (VAS), di valutazione d'impatto ambientale (VIA) e di valutazione di incidenza ambientale (VINCA)”*, con la quale l'Assessorato Regionale del Territorio e dell'Ambiente è stato individuato quale Autorità Unica Ambientale, fatta eccezione per l'emanazione dei provvedimenti conclusivi relativi alle istruttorie di cui all'art. 1 comma 6 della l.r. n. 3/2013;
- VISTA** la nota prot. n. 12333 del 16/03/2015 del Dirigente Generale D.R.A., recante disposizioni operative in attuazione della deliberazione di Giunta Regionale n. 48 del 26/02/2015;
- VISTA** la legge regionale 07/05/2015, n. 9 e in particolare l'art. 91 *“Norme in materia di autorizzazioni ambientali di competenza regionale”*, come integrato dall'art. 44 la legge regionale 17/03/2016, n. 3 e l'art. 98 *“Norme in materia di trasparenza e di pubblicità dell'attività amministrativa”*;
- VISTA** la legge regionale 20/11/2015, n. 29 recante *“Norme in materia di tutela delle aree caratterizzate da vulnerabilità ambientale e valenze ambientali e paesaggistiche”*;
- VISTO** il decreto legislativo 16/06/2017, n. 104 recante *“Attuazione della direttiva 2014/52/UE del Parlamento europeo e del Consiglio, del 16/04/2014, che modifica la direttiva 2011/92/UE, concernente la valutazione dell'impatto ambientale di determinati progetti pubblici e privati, ai sensi degli articoli 1 e 14 della legge 9/07/2015, n.114”* che ha introdotto al D. Lgs.152/2006 l'art.27-bis riguardante il Provvedimento Autorizzatorio Unico Regionale (nel seguito P.A.U.R.);
- VISTO** il D.P.R. 13/02/2017, n. 31 *“Regolamento recante individuazione degli interventi esclusi dall'autorizzazione paesaggistica o sottoposti a procedura autorizzatoria semplificata”*;

- VISTA** la nota protocollo n. 23797 del 09/04/2019 del Dirigente Generale del DRA con la quale sono state diramate le prime linee di indirizzo in materia di procedimento per il rilascio del Provvedimento Autorizzatorio Unico Regionale, di cui all'art. 27-bis del D. Lgs. 152/2006;
- VISTA** la delibera del Consiglio SNPA n. 54/2019 del 09/05/2019 con la quale sono state approvate le *"Linea guida sull'applicazione della disciplina per l'utilizzo delle terre e rocce da scavo"*;
- VISTA** la delibera di Giunta di Governo n. 239 del 27/06/2019 con la quale, è stato approvato il Regolamento di attuazione della riorganizzazione dei Dipartimenti Regionali, a seguito della quale è stata attribuita al Servizio 1 - ora denominato *"Autorizzazioni e Valutazioni Ambientali"* - del Dipartimento Regionale dell'Ambiente, anche la competenza del P.A.U.R., di cui all'art. 27-bis del D. Lgs. 152/2006;
- VISTO** il decreto assessoriale n. 295/Gab del 28/06/2019, con il quale è stata approvata la *"Direttiva per la corretta applicazione delle procedure di valutazione ambientale dei progetti"*;
- VISTA** la deliberazione di Giunta Regionale n. 307 del 20/07/2020 recante *"Competenze in materia di rilascio dei provvedimenti di valutazione ambientale strategica (V.A.S.), di valutazione d'impatto ambientale (V.I.A.) e di valutazione di incidenza ambientale (V.Inc.A.)"* con la quale si individua nel Dipartimento Regionale dell'Ambiente l'Autorità competente all'adozione dei provvedimenti di verifica di assoggettabilità a VIA ex art.19 del D.Lgs. 152/2006, nonché all'adozione degli ulteriori provvedimenti, relativi a verifiche di assoggettabilità a VAS (art.12 D.Lgs.152/2006), Screening di valutazione di incidenza ex art.5 D.P.R. n.357/1997 e valutazione preliminare, di cui all'art.6, comma 9, del D.Lgs. n.152/2006;
- VISTO** il decreto assessoriale n. 36/Gab del 14/02/2022 *"Adeguamento del quadro normativo regionale a quanto disposto dalle Linee guida Nazionali sulla Valutazione d'incidenza (VINCA), approvate in conferenza Stato-Regioni in data 28/11/2019 e pubblicate sulla G.U.R.I. del 28/12/2019, n. 303"*, e s.m.i.;
- VISTA** la deliberazione della Giunta Regionale n. 189 del 21/07/2015 *"Commissione Regionale per le Autorizzazioni Ambientali di cui all'art. 91 della legge regionale 7 maggio 2015, n. 9 - Criteri per la costituzione - approvazione"*, con la quale la Giunta Regionale, in conformità alla proposta dell'Assessore Regionale del Territorio e dell'Ambiente di cui alla nota n. 4648 del 13 luglio 2015 (Allegato "A" alla delibera), ha approvato i criteri per la costituzione della citata Commissione per il rilascio delle autorizzazioni ambientali;
- VISTO** il decreto assessoriale n. 207/Gab del 17/05/2016 con il quale, ai sensi dell'art. 91 della l.r. n. 9/2015 come integrato dall'art. 44 della l.r. n. 3/2013, nonché in conformità ai criteri fissati dalla deliberazione della Giunta Regionale n.189 del 21/07/2015, è stata istituita la *"Commissione Tecnica Specialistica per le autorizzazioni ambientali di competenza regionale"* (di seguito "C.T.S.");
- VISTI** i provvedimenti di nomina e/o di revoca dei componenti della C.T.S., dati *in primis* dal decreto assessoriale n. 230/Gab del 27/05/2016 ed in ultimo dal decreto assessoriale n. 328/Gab del 16/10/2024;
- VISTA** la legge regionale 15/04/2021, n. 9 e in particolare l'art. 73 rubricato *"Commissione Tecnica Specialistica per il supporto allo svolgimento delle istruttorie per il rilascio di tutte le autorizzazioni ambientali di competenza regionale"*, con cui è stato disposto sia di aumentare da 30 a 60 il numero di commissari della C.T.S., sia di articolare la medesima C.T.S. in tre Sottocommissioni distinte per materia;
- VISTA** la deliberazione di Giunta Regionale n. 266 del 17/06/2021 *"Attuazione della legge regionale 15 aprile 2021, n. 9, articolo 73. Commissione Tecnica Specialistica per il supporto allo svolgimento delle istruttorie per il rilascio di tutte le autorizzazioni ambientali di competenza regionale"*, con cui sono state disciplinate sia l'articolazione della C.T.S. in tre Sottocommissioni distinte per materia (Ambiente - Energia - Pianificazione Territoriale), sia l'organizzazione e la gestione interna delle attività e le modalità di distribuzione dei carichi di lavoro della medesima C.T.S.;
- VISTO** il decreto assessoriale n. 194/Gab del 31/05/2023 in vigore a decorrere dal 01/08/2023 con il quale si è provveduto all'attualizzazione dell'organizzazione della C.T.S. in precedenza regolamentata dal decreto assessoriale n. 265/Gab del 15/12/2021 oggi abrogato;
- VISTA** l'istanza (RS00OBB0001A0) del 31/10/2022 depositata nel Portale Valutazioni Ambientali, acquisita al prot. D.R.A. n. 80488 del 07/11/2022, con la quale la Città Metropolitana di Catania (di seguito

proponente), ha richiesto, per il progetto denominato “*Lavori di realizzazione di una strada di collegamento tra la tangenziale di Catania ed Etna sud per Misterbianco, San Pietro Clarenza, Belpasso, e Nicolosi - Lotto di completamento*”, l’avvio della procedura di Valutazione d’Impatto Ambientale (V.I.A.) ai sensi dell’art. 23 del D.Lgs. 152/2006 e ss.mm.ii. nell’ambito del Provvedimento autorizzatorio Unico Regionale (PAUR) ai sensi dell’art. 27-bis D.Lgs. 152/2006 e ss.mm.ii., trasmettendo a corredo la seguente documentazione:

RS00OBB0001A0.____	01 - ISTANZA DI ATTIVAZIONE DELLA PROCEDURA
RS00OBB0002A0.____	02 - AVVISO AL PUBBLICO
RS00OBB0003A0.____	03 - DICHIARAZIONE DEL VALORE DELL'OPERA
RS00OBB0004A0.____	04 - QUIETANZA ONERI ISTRUTTORI
RS00OBB0005A0.____	05 - SCHEDA DI SINTESI
RS00OBB0006A0.____	06 - LETTERA AFFIDAMENTO INCARICO
RS00OBB0007A0.____	07 - SINTESI NON TECNICA
RS00OBB0008A0.____	08 - STUDIO IMPATTO AMBIENTALE
RS00OBB0009A0.____	16 - DICHIARAZIONE CONFORMITÀ URBANISTICA
RS05EPS0027A1.____	PLANIMETRIE REGIMENTAZIONE DELLE ACQUE
RS05EPS0026A1.____	PLANIMETRIA GENERALE CON UBICAZIONE CAVE
RS05EPS0025A1.____	PLANIMETRIA GENERALE CON UBICAZIONE DEI VINCOLI
RS05EPS0023A1.____	PLANIMETRIA GENERALE IN VARIANTE
RS05EPS0022A1.____	PLANIMETRIA GENERALE
RS05ADD0031A1.____	ALTRA DOCUMENTAZIONE
RS05EET0031A1.____	ELENCO ELABORATI TRASMESSI
RS00OBB0010A0.____	30 - SHAPE FILES (ZIP)
RS05REL0021A1.____	RELAZIONE TECNICA GENERALE
RS05AEG0030A1.____	ALTRI ELABORATI GRAFICI
RS05ADD0020A1.____	DICHIARAZIONI DI VERIDICITÀ DEI DOCUMENTI

**VISTE** la nota prot. n. 82906 del 12/11/2022 con la quale il Servizio 1 D.R.A. ha richiesto al proponente il perfezionamento della documentazione depositata;

**VISTA** la nota acquisita al prot. D.R.A. n. 85555 del 24/11/2022 con la quale il Proponente ha depositato nel Portale Valutazioni Ambientali, in riscontro alla nota prot. DRA n. 82906 del 12/11/2022 del Servizio 1 D.R.A. la seguente documentazione integrativa:

RS05ADD0001I1.____	Piano di gestione delle terre e delle rocce
RS02IST0000I2.pdf	Analisi di previsione di traffico
RS02IST0000I3.pdf	Stratigrafie e foto dei carotaggi meccanici
RS02IST0000I4.pdf	Tabella campioni
RS02IST0000I5.pdf	Ubicazioni indagini
RS02IST0000I6.pdf	Analisi e previsioni dei volumi di traffico
RS02IST0000I7.pdf	Report dei rilevamenti ambientali acustici
RS02IST0000I9.pdf	Risultati della modellizzazione acustica
RS02IST0000I7.pdf	Risultati di modellizzazione di inquinamento atmosferico
RS02IST0000I8.pdf	schede riassuntive di sintesi
RS02IST0000I9.pdf	Report fotografico delle aree inerenti al progetto
RS02IST0001I1.pdf	Dichiarazione sui professionisti interni
RS02IST0001I2.pdf	Dichiarazione dei professionisti SIA
RS02IST0001I3.pdf	Dichiarazione sostitutiva di veridicità della documentazione
RS05IST0001S1.____	Integrazione istanza via modificata in base alle vostre richieste

RS05AVV0002S2.	Avviso al pubblico da sostituire in base a quanto richiesto
RS05EET0003I2.	Elenco degli elaborati modificato e firmato
RS05ADD0004S4.	Integrazione sostitutiva incarico professionisti in sostituzione
RS05ADD0005I3.	Nota di integrazione ai documenti trasmessi
RS05ADD0030I6.	Nota riscontro bonifico euro 300

**VISTA** la nota prot. n. 89611 del 12/12/2022, con la quale il Servizio 1 D.R.A. ha provveduto agli adempimenti di cui ai commi 2 (avvenuta pubblicazione della documentazione) e 3 (termini di verifica adeguatezza e completezza documentazione) dell'art. 27-bis del D.Lgs. 152/2006 e ss.mm.ii., nonché alla trasmissione della pratica alla C.T.S.;

**VISTA** la nota prot. n. 4783 del 25/01/2023, con la quale il Servizio 1 D.R.A. ha provveduto agli adempimenti di cui al comma 4 (Pubblicazione dell'Avviso al Pubblico) dell'art. 27-bis del D.Lgs. 152/2006 e ss.mm.ii., alla comunicazione di avvio del procedimento ai sensi degli artt. 7 e 8 della L.R. 241/1990 e degli artt. 9 e 10 della L.R. 7/2019;

**VISTA** la nota prot. n. 4032 del 22/02/2023 (prot. D.R.A. n. 11858 del 22/02/2023), con la quale l'Autorità di Bacino del Distretto Idrografico della Sicilia, in riscontro alle note prot. n. 89611 del 12/12/2022 e prot. n. 4783 del 25/01/2023 del Servizio 1 D.R.A., *raccomanda, ai fini dell'applicazione dei principi di invarianza idraulica, che il dimensionamento delle opere per la regimazione delle acque meteoriche deve soddisfare i requisiti minimi dettati dalla direttiva AdB prot. n. 6834 del 11/10/2019, inserita come Allegato 1 nel successivo Decreto dei Dirigenti Generali (DDG) n.102 DRU/AdB del 23/6/2021, pubblicato sulla G.U.R.S. n. 30 del 16/07/2021; per quanto attiene il dimensionamento del sistema di infiltrazione con i nuovi apporti, devono essere soddisfatti i criteri descritti al punto A.3. dell'Allegato 2 del citato DDG.*;

**PRESO ATTO** del Parere Istruttorio Intermedio (P.I.I.) n. 35, reso dalla C.T.S. nella seduta del 16/05/2023, composto da n. 25 di pagine, trasmesso al Servizio 1 D.R.A. con nota prot. n. 36525 del 19/05/2023, riportante la dichiarazione dei presenti firmata dal Segretario e dal Presidente della C.T.S., nonché l'attestazione di presenza dei componenti della Commissione, con il quale la C.T.S. ha evidenziato alcune criticità per le quali si richiedono approfondimenti e/o integrazioni;

**VISTA** la nota prot. n. 38887 del 26/05/2023, con la quale il Servizio 1 D.R.A. ha provveduto alla trasmissione al proponente del Parere Istruttorio Intermedio (P.I.I.) n. 35 espresso dalla C.T.S. nella seduta del 16/05/2023;

**VISTA** la nota (RS12IST0001) acquisita al prot. D.R.A. n. 45608 del 19/05/2023 con la quale il Proponente, in riscontro alla nota prot. n. 38887 del 26/05/2023 del Servizio 1 D.R.A., ha trasmesso, mediante deposito sul Portale Valutazioni Ambientali, la seguente documentazione integrativa:

RS12IST0001 .	ISTANZA INVIA INTEGRAZIONE
RS12REL0002 .	RELAZIONE IMPIANTO TRATTAMENTO PIOGGE
RS12REL0003 .	RELAZIONE GEOLOGICA
RS12AEG0004 .	carta geologica
RS12ADD0005 .	AUTORIZZAZIONE ART. 13
RS12ADD0006 .	AUTORIZZAZIONE ART.93
RS12ADD0007 .	NULLA OSTA VINCOLO IDROGEOLOGICO
RS12ADD0008 .	RINNOVO PARERE SOVRAINTENDENZA
RS12ADD0009 .	PLANIMETRIA INTERVENTI LOCALI
RS12ADD0010 .	ESECUTIVI
RS12ADD0011 .	PLANIMETRIA GENERALE
RS12ADD0012 .	PLANIMETRIA CON UBICAZIONE
RS12ADD0013 .	PLANIMETRIA CON VINCOLO IDROGEOLOGICO
RS12ADD0014 .	PIANO GESTIONE RISCHIO ALLUVIONI
RS12ADD0015 .	AREE NATURA 2000
RS12ADD0016 .	CARTA DEGLI HABITAT PRIORITARI

RS12ADD0017 .	PIANO TETTITORIALE PROVINCIALE
RS12ADD0019 .	PIANO DI TUTELA DELLE ACQUE
RS12ADD0020 .	PAI ASSETTO IDROGEOLOGICO
RS12ADD0020 .	PAI ASSETTO IDROGEOLOGICO
RS12ADD0021 .	PLANIMETRIA ASSE1
RS12ADD0022 .	AREE STOCCAGGIO MATERIALE
RS12ADD0023 .	PLANIMETRIA ASSE 6 AREE SDI STOCCAGGIO MATERIALI
RS12ADD0024 .	REGIMENTAZIONE ACQUE1
RS12ADD0025 .	REGIMENTAZIONE ACQUE2
RS12ADD0026 .	REGIMENTAZIONE ACQUE 3
RS12ADD0027 .	PIANO PAESAGGISTICO CATANIA
RS12ADD0028 .	PLANIMETRIA DESCRIZIONE INTERVENTI
RS12ADD0030 .	PLANIMETRIA LOC INTERVENTI 1
RS12ADD0031 .	PIANTA IMPALCATI NORD
RS12ADD0032 .	ESECUTIVI PIASTRA FONDAZIONI
RS12ADD0032 .	ESECUTIVI SETTI NORD 1
RS12ADD0033 .	ESECUTIVI SETTI NORD 2
RS12ADD0034 .	ESECUTIVI PIANTE SUD
RS12ADD0035 .	PIANTA IMPALCATI SUD
RS12ADD0036 .	ESECUTIVI PIASTRA FONDAZIONI
RS12ADD0037 .	ESECUTIVI SETTI PIASTRA SUD
RS12ADD0038 .	ESECUTIVI PIASTRA SUD 2
RS12ADD0039 .	MURI DI SOSTEGNO
RS12ADD0040 .	MURI DI CONTRORIPA
RS12ADD41 .	PARTICOLARI TERRE ARMATE
RS12ADD0042 .	IMPALCATO CON TEGOLI ARMATE

- VISTA** la nota prot. n. 48293 del 27/06/2023 con la quale il Servizio 1 D.R.A. ha comunicato di avere provveduto agli adempimenti di cui al comma 5 dell'art. 27-bis del D.Lgs. 152/2006 e ss.mm.ii. (Pubblicazione dell'Avviso al Pubblico per avvio nuova consultazione conseguente all'acquisizione di documentazione integrativa);
- VISTA** la nota prot. DRA n. 60179 del 03/08/2023, recante indizione e convocazione della Conferenza di Servizi ai sensi dell' art. 27-bis co.7 del D.Lgs n. 152/2006 e ss.mm.ii, da tenersi in via telematica tramite piattaforma simultanea e in modalità sincrona ex art. 19 della l.r n. 7/2019 ess.mm.ii. per il 09/08/2023;
- VISTA** la nota prot. n. 11320 del 18/07/2023, acquisita al prot. D.R.A. n. 56834 del 24/07/2023, con la quale la Soprintendenza BB.CC.AA. di Catania ha trasmesso il parere n. 4215 dell'11/03/2023, contenente anche il parere archeologico;
- RICHIAMATI** integralmente i verbali delle riunioni delle Conferenze di Servizi tenutesi il 09/08/2023, giusta notifica prot. n. 62920 del 17/08/2023, il 15/09/2023, giusta notifica prot. 72971 del 04/10/2023, ed il 30/11/2023, giusta notifica prot. 15006 del 07/03/2024, all'esito delle quali si è conclusa la fase di acquisizione dei pareri di V.I.A. nel rispetto di quanto previsto al punto 7 della Direttiva approvata con decreto assessoriale n. 295/Gab del 28/06/2019;
- VISTA** la nota la nota prot. n. 2124 del 08/09/2023, acquisita al prot. D.R.A. n. 67218 del 12/09/2023, con la quale l'Autorità di Bacino del distretto idrografico della Sicilia ha comunicato che l'intervento non necessita di autorizzazioni di competenza della medesima Autorità di Bacino;
- VISTA** la nota (RS12IST0000I3) acquisita al prot. D.R.A. n. 68891 del 19/09/2023, con la quale il proponente ha depositato nel Portale Valutazioni Ambientali, la seguente documentazione integrativa:
- Autorizzazione art 13 legge 64/74 prot. 60220 del 08/07/2011
  - Autorizzazione genio civile art 93 e 94 d.p.r. 380/2001 pos. 47055 del 09/03/2020
  - Nulla osta vincolo idrogeologico ispettorato ripartimentale delle foreste di Catania;

- D.D.G. n.213 del 19.11.18 art. 7 l 65/81 del dipartimento regionale dell'urbanistica, di variante allo strumento urbanistico dei comuni di San Pietro Clarenza, Camporotondo Etneo, Belpasso e Nicolosi;
- Rinnovo parere soprintendenza BB.CC.AA. di Catania prot. 13927 del 11/03/2022
- D.D.G. 606/2013 di valutazione d'impatto ambientale già ottenuta sul progetto
- Autorizzazione sanitarie distretto di Paterno e Gravina di Catania
- Delibera del consiglio comunale di Camporotondo Etneo
- Delibera del consiglio comunale di Belpasso
- Delibera del consiglio comunale di San Pietro Clarenza
- Delibera del consiglio comunale di Nicolosi
- Nota prot. 50971 di riscontro al dipartimento regionale dell'ambiente servizio 2, con i seguenti allegati:
  - Planimetria tracciato con mitigazioni
  - Tav. 1 – Relazione generale
  - Tav. d2a3- Planimetria con ubicazione barriere antirumore
  - Descrizione voce da elenco prezzi della barriera antirumore
  - Schede riassuntive sintesi

**VISTA** la nota prot. n. 132224 del 06/10/2023, acquisita al prot. D.R.A. n. 74283 del 10/10/2023, con la quale il Genio Civile di Catania, in relazione alla Conferenza di Servizi, ha confermato i pareri di competenza già espressi;

**PRESO ATTO** del Parere Istruttorio Conclusivo (P.I.C.) n. 112/2024 della C.T.S. reso nella seduta del 15/03/2024, composto da n. 43 di pagine, trasmesso al Servizio 1 D.R.A. di questo Assessorato con nota prot. n. 18952 del 25 marzo 2024, riportante la dichiarazione dei presenti firmata dal Segretario e dal Presidente della C.T.S., nonché l'attestazione di presenza dei componenti della Commissione, con il quale è stato espresso *“parere favorevole di Valutazione Impatto Ambientale ai sensi dell'art. 23 del D. Lgs 152/2006 per il progetto dei “Lavori di realizzazione di una strada di collegamento tra la tangenziale di Catania ed Etna sud per Misterbianco, San Pietro Clarenza, Belpasso e Nicolosi – Lotto di completamento” a condizione che si ottemperi alle condizioni ambientali riportate nel citato parere;*

**VISTO** il proprio decreto assessoriale n. 152/Gab del 02/05/2024, notificato con nota prot. D.R.A. n. 29431 del 03/05/2024, recante “giudizio positivo di compatibilità ambientale (V.I.A.)” ex art. 25 del D.Lgs. n. 152/2006 e ss.mm.ii. per il progetto in argomento, con condizioni ambientali, reso sulla base del parere istruttorio conclusivo (P.I.C.) C.T.S. n. 112/2024 del 15/03/2024;

**VISTA** la nota prot. n. 35204 del 12/07/2024 (prot. DRA n. 52002 del 17/07/2024) con la quale la Città Metropolitana di Catania ha comunicato che in data 21/05/2024 con pec. prot. n. 24546, è stata inoltrata a questo Assessorato apposita richiesta di apposizione vincolo preordinato all'esproprio ai sensi dell'art. 7 L.R. 65/81 e ss.mm.ii.;

**VISTA** la nota prot. DRA n. 54500 del 25/07/2024 con la quale questo Servizio 1 DRA, ha comunicato la sospensione dei termini di conclusione della conferenza di servizi per 45 giorni, al fine di acquisire, nell'ambito della conferenza di servizi, il titolo autorizzativo del Dipartimento dell'Urbanistica ex art. 7 della L.R. n. 65/1981 così come modificato dall'art. 6 della L.R. n. 15/91;

**VISTA** la nota prot. 12335 del 26/08/2024 (prot. DRA n. 60169 del 26/08/2024) con la quale il Dipartimento Regionale dell'Urbanistica - Servizio 4 ha trasmesso le note prot. n. 11350/DRU del 30/07/2024 di avvio del procedimento ai sensi dell'art. 7 della L.R. 65/81 e ss.mm.ii. e nota prot. 11990 del 08/08/2024 di trasmissione al DRA della nota 11350/2024 già richiamata;

**VISTA** la nota prot. n. 53938 del 28/10/2024 (prot. DRA n. 75785 del 28/10/2024) con la quale la Città Metropolitana di Catania ha trasmesso il D.D.G. n. 205 del 24/10/2024 di Autorizzazione ai sensi dell'art. 7 della legge regionale n. 65/81 e s.m.i. del Dipartimento Regionale dell'Urbanistica – Servizio 4;

**VISTA** la nota prot. D.R.A. n. 79042 del 12/11/2024 con la quale il Servizio 1 D.R.A. ha convocato per il 19/11/2024, la Conferenza di Servizi conclusiva, ai sensi dell'art. 27-bis, comma 7 del D, Lgs. n.

152/2006 con le modalità dell'art. 19 e gli effetti dell'art. 20 della legge regionale 7/2019 (artt. 14-ter e 14-quater della legge 241/90 e ss.mm.ii.);

**VISTA** la nota prot. n. 697 IP del 12/11/2024 (prot. DRA n. 79145 del 12/11/2024) con la quale ASP di Catania ha espresso parere igienico sanitario favorevole alle seguenti condizioni:

- che il tracciato non interessi le zone di rispetto di cui al DL 152/2006 di estensione di mt 200 di raggio rispetto al punto di captazione o derivazione di acque destinate al consumo umano;
- che le caditoie stradali siano di tipo sifonato;

**VISTA** la nota prot. n. 149580 del 15/11/2023 con la quale l'Ufficio del Genio Civile di Catania ha espresso parere favorevole ex art. 13 della legge n. 64/74;

**VISTA** la nota acquisita al prot. DRA n. 79468 del 13/11/2024 con la quale TIM ha comunicato che la documentazione deve essere indirizzata alla società FiberCop S.p.A., in virtù del conferimento da parte di TIM in favore della società FiberCop S.p.A. del ramo d'azienda costituito da talune attività e rapporti relativi alla rete primaria in fibra e rame (comprese le relative infrastrutture) e dalla partecipazione pari al 100% nel capitale sociale di Telenergia S.r.l.;

**VISTA** la nota acquisita al prot. DRA n. 80750 del 19/11/2024, con la quale la Città Metropolitana di Catania ha depositato nel Portale Valutazioni Ambientali documentazione amministrativa:

**PRESO ATTO** che con D.D.G. n. 205 del 24/10/2024 il Dipartimento Regionale dell'Urbanistica ha autorizzato ai sensi e per gli effetti dell'art. 7 della L.R. 65/81, così come modificato dall'art. 6 della L.R. n.15/91, in conformità al parere n. 9 del 23/10/2024 reso dal Servizio 4 DRU "la realizzazione delle opere da parte della Città Metropolitana di Catania" con le prescrizioni di cui al medesimo parere.

**RICHIAMATO** integralmente il verbale della conferenza conclusiva (**Allegato A**) del 19/11/2024, notificato con nota prot. D.R.A. n. 83248 del 27/11/2024, nel corso della quale sono stati richiamati i pareri/ nulla osta già acquisiti, nonché i titoli abilitativi richiesti dal proponente per la realizzazione e l'esercizio dell'impianto, attestanti la posizione favorevole espressa dagli Enti/Amministrazioni partecipanti alla Conferenza di Servizi tramite i rispettivi rappresentanti. Il Presidente ha comunicato, ai sensi e per gli effetti dell'articolo 19 comma 6 della legge regionale n. 7/2019 e ss.mm.ii. (art. 14-quater della legge n. 241/1990 e ss.mm.ii.) la conclusione favorevole della Conferenza di Servizi, il cui verbale verrà adottato dall'Autorità Ambientale ai fini del rilascio del P.A.U.R. ex art. 27-bis del D.Lgs. n. 152/2006 e ss.mm.ii. per il progetto in argomento;

**VISTA** la nota 61655 del 04/12/2024 (prot. DRA n. 85301 del 04/12/2024) con la quale il Proponente ha trasmesso copia della ricevuta di pagamento della Tassa di Concessione Governativa ai sensi dell'art. 6 della L. R. n. 24/1993 e ss.mm.ii., di € 180,76, per il rilascio del P.A.U.R.

**CONSIDERATO** che, ai fini della documentazione antimafia di cui al D.Lgs 159/2011, ricorrono le condizioni di applicabilità dell'art. 83, co.3, lett. a) del predetto D.Lgs 159/2011;

**RITENUTO** per quanto sopra di poter rilasciare il Provvedimento Autorizzatorio Unico Regionale, ex art. 27-bis del decreto legislativo 152/2006, per la realizzazione del progetto denominato "*Lavori di realizzazione di una strada di collegamento tra la tangenziale di Catania ed Etna sud per Misterbianco, San Pietro Clarenza, Belpasso, e Nicolosi - Lotto di completamento*", proposto dalla Città Metropolitana di Catania (CT), sulla base delle posizioni prevalenti espresse dalle Amministrazioni partecipanti alla Conferenza di Servizi conclusiva del 19/11/2024, tramite i rispettivi rappresentanti;

**FATTI SALVI** i vincoli e gli obblighi derivanti da ogni altra disposizione di legge e senza pregiudizio di eventuali diritti di terzi;

**A TERMINE** delle vigenti disposizioni

## **DECRETA**

### **Articolo 1**

Di adottare, ai sensi e per gli effetti degli articoli 19 e 20 della legge regionale n. 7/2019 e ss.mm.ii. (articoli 14-ter e 14-quater della legge n. 241/1990 e ss.mm.ii.), la determinazione motivata favorevole sulla base delle

posizioni prevalenti della Conferenza di Servizi conclusiva del 19/11/2024 (**Allegato A** nelle premesse del decreto) ai fini del rilascio del Provvedimento Autorizzatorio Unico Regionale (P.A.U.R.) ex art. 27-bis del decreto legislativo n. 152/2006 e ss.mm.ii. per la realizzazione del progetto denominato “*Lavori di realizzazione di una strada di collegamento tra la tangenziale di Catania ed Etna sud per Misterbianco, San Pietro Clarenza, Belpasso, e Nicolosi - Lotto di completamento*” Classifica CT\_031\_VIAR005 (Codice Procedura 2245) – proposto dalla Città Metropolitana di Catania (CT).

## Articolo 2

Di rilasciare, per il progetto di cui all'art.1, il Provvedimento Autorizzatorio Unico Regionale (P.A.U.R.) ex art. 27-bis del decreto legislativo n. 152/2006 e ss.mm.ii., comprendente i seguenti titoli abilitativi acquisiti per la realizzazione e l'esercizio del Progetto, che costituiscono parte integrante e sostanziale del presente decreto:

- nota prot. n. 4215 del 11/03/2023 (prot. D.R.A. n. 56834 del 24/07/2023), con la quale la **Soprintendenza per i BB.CC.AA. di Catania** ha rilasciato la relativa autorizzazione paesaggistica prevista dall' art.146, comma 2, del Codice con condizioni; (**Allegato B**);
- provvedimento prot. n. 128062 del 21/10/2024 reso al DRU **dall'Ufficio del Genio Civile di Catania** con il quale viene rinnovato il parere reso con nota prot. n. 149580 del 15/11/2023 di *compatibilità geomorfologica* ai sensi dell'art. 89 del DPR 380/2001 (ex dell'art. 13 della legge 64/74) (**Allegato C**);
- provvedimento prot. n. 4764 del 12/01/2023 (prot. D.R.A. n. 67457 del 12/09/2023), con la **quale l'Ufficio del Genio Civile di Catania – UO 4** ha rinnovato “ *l' autorizzazione ai sensi dell' art. 94 del DPR 380/2001, rilasciata con nota prot. n. 47055 del 09/03/2020*”; (**Allegato D**);
- nota prot. n. 43550 del 23/07/2018 (prot. D.R.A. n. 68891 del 19/09/2023), con la quale **l'Ispettorato Ripartimentale delle Foreste di Catania** ha rilasciato il nulla osta ai fini del vincolo idrogeologico R.D.L. 3267/23; (**Allegato E**);
- **D.A. n. 152/GAB del 02/05/2024**, con il quale **l'Autorità Ambientale** ha rilasciato **giudizio positivo di compatibilità ambientale (V.I.A.)**, ai sensi dell'art. 25 del D.Lgs. n. 152/2006 e ss.mm.ii., per il progetto in oggetto a condizione che vengano ottemperate le prescrizioni ambientali riportate nello stesso; (**Allegato F**);
- **DDG. n. 205 del 24/10/2024** con il quale la **il Dipartimento Regionale dell' Urbanistica - Servizio 4** ha autorizzato, ai sensi e per gli effetti dell' art. 7 della L.R. 65/81, così come modificato dall'art. 6 della L.R. n.15/91, in conformità al parere n. 9 del 23/10/2024 reso dal Servizio 4 del medesimo DRU, la realizzazione delle opere da parte della Città Metropolitana di Catania con le prescrizioni di cui al medesimo parere; (**Allegato G**);

## Articolo 3

L'efficacia e la durata dei termini di tutti i titoli abilitativi elencati all'art. 2 decorrono dalla data di notifica del presente provvedimento, a mezzo pec, al Proponente ed agli Enti/Amministrazioni competenti come indicati dallo stesso Proponente.

## Articolo 4

Ai sensi dell'art. 27-bis comma 8 del D.Lgs. n. 152/2006 e ss.mm.ii., le condizioni e le misure supplementari relative ai titoli abilitativi contenute nel presente provvedimento sono rinnovate e riesaminate, controllate e sanzionate con le modalità previste dalle relative disposizioni di settore da parte delle amministrazioni competenti per materia.

## Articolo 5

Il presente provvedimento sarà pubblicato integralmente nel sito istituzionale di questo Assessorato e per estratto nella G.U.R.S., ai sensi dell'art. 68 comma 4 della L.R. n. 21/2014 e ss.mm.ii. ai sensi dell'art. 27-bis del D.Lgs. n. 152/2006 e ss.mm.ii. sarà, inoltre, pubblicato integralmente, unitamente alla documentazione afferente al

procedimento, nella Sezione Pubblica del Portale Regionale Valutazioni Ambientali (rif.<https://sivvi.regione.sicilia.it/viavas> - Codice Procedura 2245).

Avverso il presente provvedimento è ammesso ricorso giurisdizionale dinanzi al Tribunale Amministrativo Regionale (TAR) entro il termine di giorni 60 (sessanta) giorni dalla data di pubblicazione nella G.U.R.S. o, in alternativa, ricorso straordinario al Presidente della Regione Siciliana entro il termine di giorni 120 (centoventi) dalla medesima data di pubblicazione.

Palermo, lì

L'Assessore

*On.le Avv. Giuseppa Savarino*





REPUBBLICA ITALIANA  
Regione Siciliana  
Assessorato del Territorio e dell'Ambiente  
Dipartimento dell'Ambiente

Servizio 1 "Autorizzazioni e Valutazioni Ambientali"  
Via Ugo La Malfa, 169 - 90146 Palermo  
Pec: [dipartimento.ambiente@certmail.regione.sicilia.it](mailto:dipartimento.ambiente@certmail.regione.sicilia.it)

**Provvedimento Autorizzatorio Unico Regionale**  
(art. 27-bis del decreto legislativo n. 152/2006 e ss.mm.ii.)

<b>Progetto:</b>	<b><i>"Lavori di realizzazione di una strada di collegamento tra la Tangenziale di Catania ed Etna Sud per Misterbianco, San Pietro Clarenza, Belpasso e Nicolosi - Lotto di completamento"</i></b>
<b>Proponente:</b>	<b>Citta' Metropolitana di Catania</b>
<b>ID Proc.:</b>	<b>CT31VIAR5</b>
<b>Cod. Proc.</b>	<b>2245</b>
<b>Link:</b>	<b><i><a href="https://join.skype.com/KlyUdEgc8L3C">https://join.skype.com/KlyUdEgc8L3C</a></i></b>

**Verbale Conferenza di Servizi conclusiva del 19 Novembre 2024**

In data **19/11/2024** alle ore 09;10 si è svolta **in via telematica e in modalità audio/video tramite Skype**, la riunione della Conferenza di Servizi *conclusiva*, convocata dal Servizio 1 di questo Dipartimento, con nota prot. DRA n. 79042 del 12/11/2024, ai sensi dell'art. 27-bis, comma 7, del decreto legislativo n. 152/2006 e ss.mm.ii. e con gli effetti dell'art. 20 della legge regionale 7/2019 (art. 14-quater della legge 241/90 e ss.mm.ii.), per il rilascio del Provvedimento Autorizzatorio Unico Regionale (P.A.U.R.), ai sensi dell'art. 27-bis del decreto legislativo 152/2006 e ss.mm.ii., comprendente la Valutazione di Impatto Ambientale (VIA) ai sensi dell'art. 25 del D. Lgs. 152/2006, e tutti i titoli abilitativi necessari alla realizzazione e all'esercizio del progetto, di cui all'istanza prot. DRA n. 80488 del 07/11/2022 presentata dall' ing. Giuseppe Galizia in qualità di R.U.P. e Ingegnere Capo Dipartimento dell'Ente Città Metropolitana di Catania, per il progetto indicato in oggetto.

Presiede i lavori dell'odierna Conferenza di Servizi e svolge le funzioni di segretario verbalizzante, l' **Arch. Antonino Polizzi**, Funzionario Direttivo P.O. del Servizio 1 DRA.

Partecipa ai lavori l'**Arch. Salvatore Giacinto** come supporto in funzione della disposizione di servizio n. 2/2022 prot. n. 22722 del 02/04/2022. Partecipa in qualità di supporto al Presidente l'**ing. Rossella Zumbè** Esperto PNRR c/o questo Dipartimento.

**Risultano presenti in video collegamento:**

**Per il Dipartimento dell'Ambiente:**

Arch. Antonino Polizzi	Funzionario Direttivo P.O. del Servizio 1 – DRA
Arch. Salvatore Giacinto	Funzionario Direttivo del Servizio 1 – DRA
Ing. Rossella Zumbè	Esperto PNRR

**Per il Proponente**

Ing. Giuseppe Galizia

Città Metropolitana di Catania -R.U.P.

Ing. Giuseppe Todaro

Città Metropolitana di Catania - Progettista

**Per le Amministrazioni interessate:**

Ing. Filippo Sorbello

Genio Civile di Catania U.O. 04 – giusta delega prot. n. 140552 del 19/11/2024

Dott. Fabrizio Cozzo

Servizio 2 DRA- Dirigente del Servizio (dalle ore 10:42)

Arch. Antonio Lisciandrello

Servizio 2 DRA (dalle ore 10:42)

**Sono assenti:**

Area 2 - Demanio Marittimo – STA di Catania - DRA

Servizio 3 - Aree Naturali protette – DRA

Dipartimento regionale dell'Urbanistica Servizio 4- Affari Urbanistici Sicilia Sud Orientale

Ispettorato Ripartimentale delle Foreste di Catania

Soprintendenza BB.CC.AA. di Catania

ARPA Sicilia

Autorità di Bacino del Distretto idrografico della Sicilia - Servizio 6- (Catania – Siracusa- Ragusa)

Dipartimento Regionale della Protezione Civile

Dipartimento Regionale dell'Acqua e dei Rifiuti

Dipartimento Regionale dell'Energia

Dipartimento Regionale dello sviluppo rurale e territoriale

Servizio 2

Servizio 5

Azienda Sanitaria Provinciale (ASP) Catania

Terna SPA

E-Distribuzione SPA

TIM SPA Openfiber

Comune di Misterbianco (CT)

Comune di San Pietro Clarenza (CT)

Comune di Camporotondo Etneo (CT)

Comune di Belpasso (CT)

Comune di Nicolosi (CT)

Il **Presidente** verificata l'identità di tutti i partecipanti apre i lavori e dopo avere precisato che le modalità di svolgimento della riunione sono quelle previste dall'art. 19 comma 1 (CdS in forma simultanea e in modalità sincrona) e dall'art. 19-bis commi 1 e 2 (CdS obbligatoria in via telematica e videoregistrata) della legge regionale n. 7/2019 e ss.mm.ii., chiede ai partecipanti di autorizzare la registrazione audio/video della riunione ai soli fini dell'utilizzo interno da parte del Servizio 1 D.R.A..

Tutti i partecipanti autorizzano la registrazione audio/video della riunione ai soli fini dell'utilizzo

interno da parte del Servizio 1 D.R.A.

L' **Arch. Polizzi** prima di passare la parola alle amministrazioni intervenute, richiama integralmente i verbali delle riunioni della Conferenza di Servizi ex art. 27-bis co. 7 del D.Lgs. n. 152/2006 e ss.mm.ii. tenutesi il **09/08/2023**, giusta notifica prot. n. 62920 del 17/08/2023, il **15/09/2023**, giusta notifica prot. n. 72971 del 04/10/2023, ed il **30/11/2023** giusta notifica prot. n. 15006 del 07/03/2024, convocate ai sensi dell'art. 19 della legge regionale n. 7/2019 (art.14-ter della legge 241/90 e ss.mm.i.) e dell'art. 27-bis comma 7 del D.Lgs 152/2006 e ss.mm.ii., ai fini del rilascio del Provvedimento Autorizzatorio Unico Regionale (P.A.U.R.), durante le quali sono stati prodotti o resi i pareri/autorizzazioni/ nulla osta delle Amministrazioni e degli Enti competenti al procedimento che vengono di seguito richiamati insieme alle note istruttorie principali:

- la nota prot. n. 109368 del 13/12/2022, acquisita al prot. D.R.A. n. 90267 del 14/12/2022, con la quale il **Dipartimento Regionale dello Sviluppo Rurale e Territoriale – Servizio 2 Riserve Naturali e Aree Protette**, in riscontro alla nota prot. n. 89611 del 12 dicembre 2022 del Servizio 1 D.R.A., ha comunicato *che non si ravvisano profili di competenza*;
- la nota prot. n. 2364 del 23/01/2023, acquisita al prot. D.R.A. n. 5890 del 30/01/2023, con la quale il **Comando Provinciale dei Vigili del Fuoco di Catania**, in riscontro alla nota prot. n. 4783 del 25/01/2023 del Servizio 1 D.R.A., ha ribadito *i contenuti della precedente nota prot. n. 32033 del 13/12/2022*;
- la nota prot. n. 7288 del 31/01/2023, acquisita al prot. D.R.A. n. 7051 del 03/02/2023, con la quale il **Dipartimento Regionale dello Sviluppo Rurale e Territoriale – Servizio 2 Riserve Naturali e Aree Protette**, in riscontro alla nota prot. n. 4783 del 25/01/2023 del Servizio 1 D.R.A., ha comunicato *che non si ravvisano profili di competenza*;
- la nota prot. n. 7451 del 06/02/2023 con la quale il Servizio 1 D.R.A. ha richiesto al **Comando Provinciale dei Vigili del Fuoco di Catania** di volere trasmettere la nota prot. n. 32033 del 13/12/2022 non allegata alla nota prot. n. 2364 del 23/01/2023;
- la nota prot. n. 3215 del 06/02/2023, acquisita al prot. D.R.A. n. 8087 del 07/02/2023, con la quale il **Comando Provinciale dei Vigili del Fuoco di Catania**, in riscontro alla nota prot. n. 7451 del 06/02/2023 del Servizio 1 D.R.A., ha trasmesso la nota prot. n. 32033 del 13/12/2022;
- la nota prot. n. 4032 del 22/02/2023, acquisita al prot. D.R.A. n. 11858 del 22/02/2023, con la quale l'**Autorità di Bacino del Distretto Idrografico della Sicilia**, in riscontro alle note prot. n. 89611 del 12/12/2022 e prot. n. 4783 del 25/01/2023 del Servizio 1 D.R.A., ha precisato preliminarmente che le opere non interferiscono con aree in dissesto censite nel vigente P.A.I. del bacino idrografico del “fiume Simeto” e che non interferisce con reticolo idrografico superficiale in applicazione al RD 523/1904, in merito al principio di invarianza idraulica “raccomanda, ai fini dell'applicazione dei principi di invarianza idraulica, che il dimensionamento delle opere per la regimazione delle acque meteoriche deve soddisfare i requisiti minimi dettati dalla direttiva AdB prot. n. 6834 del 11/10/2019, inserita come Allegato 1 nel successivo Decreto dei Dirigenti Generali (DDG) n.102 DRU/AdB del 23/6/2021, pubblicato sulla G.U.R.S. n. 30 del 16/07/2021; per quanto attiene il dimensionamento del sistema di infiltrazione con i nuovi apporti, devono essere soddisfatti i criteri descritti al punto A.3. dell'Allegato 2 del citato DDG.;
- la nota prot. n. 5450 del 07/03/2023, acquisita al prot. D.R.A. n. 16241 del 08/03/2023, con la quale il **Comune di Nicolosi** ha comunicato di avere provveduto alla Pubblicazione dell'Avviso al Pubblico;
- la nota prot. n. 4215 del 11/03/2023 (prot. D.R.A. n. 56834 del 24/07/2023), con la quale la **Soprintendenza per i BB.CC.AA. di Catania** ha rilasciato la relativa autorizzazione paesaggistica prevista dall' art.146, comma 2, del Codice dei BB.CC. con condizioni;
- la nota prot. n. 48 del 01/09/2023 acquisita al prot. D.R.A. n. 65325 del 04/09/2023 con la quale la **Società TIM**, in relazione alla prima riunione della Conferenza di Servizi, ha comunicato che è stata riscontrata *la presenza di n.7 interferenze nell'area interessata dall'intervento*;
- la nota assunta al prot. D.R.A. n. 66516 del 07/09/2023 con la quale la Società **Terna Rete Italia**, in relazione alla prima riunione della Conferenza di Servizi, ha comunicato che nella zona oggetto di intervento *ricadono interferenze con linee elettriche aeree*;
- la nota prot. n. 67301 del 12/09/2023 con la quale il **Servizio 2 “Tutela dall'inquinamento atmosferico, acustico ed elettromagnetico” D.R.A.**, in relazione al verbale della prima Conferenza di Servizi, ha richiesto documenti integrativi”;

- la nota prot. n. 2124 del 08/09/2023, acquisita al prot. D.R.A. n. 67218 del 12/09/2023, con la quale l'**Autorità di Bacino del distretto idrografico della Sicilia** ha comunicato che l'intervento non necessita di autorizzazioni di competenza dell'Autorità di Bacino;
- il provvedimento prot. n. 4764 del 12/01/2023 (prot. D.R.A. n. 67457 del 12/09/2023), con la quale l'**Ufficio del Genio Civile di Catania – UO 4- “espletamento di servizi di ingegneria e di architettura di competenza regionale e/o per enti locali [...]”**, vista la documentazione dell'ufficio e più precisamente :
  - a) *parere di competenza di compatibilità geomorfologica, ai sensi dell' ex art. 13 della L.64/74, rilasciato con nota prot. n. 22889 del 21/06/2011*
  - b) *autorizzazione ai sensi dell' art. 94 del DPR 380/2001, rilasciata con nota prot. n. 47055 del 09/03/2020.*
- lo scrivente Ufficio, nel confermare il parere e l'autorizzazione già emanate, esprime parere favorevole all'istanza di completamento dell' intervento in oggetto [...]
- la nota (RS12IST0000I3) acquisita al prot. D.R.A. n. 68891 del 19/09/2023, con la quale il **Proponente** ha depositato nel Portale Valutazioni Ambientali, la seguente documentazione integrativa:
  - Autorizzazione art 13 legge 64/74 prot. 60220 del 08 luglio 2011
  - Autorizzazione genio civile art 93 e 94 d.p.r. 380/2001 pos. 47055 del 09\_03\_2020
  - Nulla osta vincolo idrogeologico ispettorato ripartimentale delle foreste di Catania;
  - D.D.G. n.213 del 19.11.18 art. 7 l 65/81 del dipartimento regionale dell'urbanistica, di variante allo strumento urbanistico dei comuni di San Pietro Clarenza, Camporotondo Etneo, Belpasso e Nicolosi;
  - Rinnovo parere soprintendenza BB.CC.AA. di Catania prot. 13927 del 11/03/2022
  - D.D.G. 606/2013 di valutazione d' impatto ambientale già' ottenuta sul progetto
  - Autorizzazione sanitarie distretto di Paterno e Gravina di Catania
  - Delibera del consiglio comunale di Camporotondo Etneo
  - Delibera del consiglio comunale di Belpasso
  - Delibera del consiglio comunale di San Pietro Clarenza
  - Delibera del consiglio comunale di Nicolosi
  - Nota prot. 50971 di riscontro al dipartimento regionale dell'ambiente servizio 2, con i seguenti allegati:
    - Planimetria tracciato con mitigazioni
    - Tav. 1 – Relazione generale
    - Tav. d2a3- Planimetria con ubicazione barriere antirumore
    - Descrizione voce da elenco prezzi della barriera antirumore
    - Schede riassuntive sintesi;
- la nota prot. n. 132224 del 06/10/2023, acquisita al prot. D.R.A. n. 74283 del 10/10/2023, con la quale il **Genio Civile di Catania**, in relazione alla Conferenza di Servizi, ha confermato i pareri di competenza già espressi;
- la nota prot. 75229 del 13/10/2023 con la quale il **Servizio 2 “Tutela dell'inquinamento atmosferico, acustico ed elettromagnetico” D.R.A.**, in relazione alla Conferenza di Servizi, ha confermato quanto già contenuto nella nota prot. n. 67301 del 12/09/2023;
- la nota prot. 83276 del 15/11/2023 con la quale il **Servizio 2 “Tutela dell'inquinamento atmosferico, acustico ed elettromagnetico”**, ha comunicato di avere già espresso le proprie osservazioni con note prot. n. 37301 del 12/09/2023 e prot. n.75229 del 13/10/2023;
- il **Parere Istruttorio Conclusivo (PIC) n. 112/2024 della C.T.S.** reso nella seduta del 15 marzo 2024, composto da n. 43 di pagine, trasmesso al Servizio 1 D.R.A. di questo Assessorato con nota prot. n. 18952 del 25 marzo 2024, riportante la dichiarazione dei presenti firmata dal Segretario e dal Presidente della C.T.S., nonché l'attestazione di presenza dei componenti della Commissione, con il quale è stato espresso “*parere favorevole di Valutazione Impatto Ambientale ai sensi dell'art.25 del D. Lgs 152/2006 per il progetto dei “Lavori di realizzazione di una strada di collegamento tra la tangenziale di Catania ed Etna sud per Misterbianco, San Pietro Clarenza, Belpasso e Nicolosi – Lotto di completamento” a condizione che si ottemperi alle condizioni ambientali riportate nel citato parere;*

- **D.A. n. 152/GAB del 02/05/2024**, con il quale l'**Autorità Ambientale** ha rilasciato **giudizio positivo di compatibilità ambientale (V.I.A.)**, ai sensi dell'art. 25 del D.Lgs. n. 152/2006 e ss.mm.ii., per il progetto in oggetto a **condizione** che vengano ottemperate le condizioni ambientali riportate nello stesso;

Successivamente all'emissione del Decreto di VIA da parte di questa Autorità competente sono pervenuti i seguenti atti, ulteriori pareri e/o prodotte note:

- Nota prot. n. 35204 del 12/07/2024 (prot. DRA n. 52002 del 17/07/2024) con la quale la **Città Metropolitana di Catania** ha comunicato che in data 21/05/2024 con pec. prot. n. 24546, è stata inoltrata a questo Assessorato apposita richiesta di apposizione vincolo preordinato all'esproprio ai sensi dell'art. 7 L.R. 65/81 e ss.mm.ii., reiterata con pec. prot. n. 34379 del 09/07/2024;
- nota prot. DRA n. 54500 del 25/07/2024 con la quale questo **Servizio 1 DRA**, ha comunicato la sospensione dei termini di conclusione della conferenza di servizi per 45 giorni, al fine di acquisire, nell'ambito della conferenza di servizi, il titolo autorizzativo del Dipartimento dell'Urbanistica ex art. 7 della L.R. n. 65/1981 così come modificato dall'art. 6 della L.R. n. 15/91;
- nota acquisita al prot. DRA n. 58327 del 09/08/2024 con la quale il **Dipartimento Regionale Urbanistica – Servizio 4** ha trasmesso a questo Servizio 1 DRA la nota prot. n. 11990 del 08/08/2024;
- nota prot. DRA n. 59662 del 21/08/2024 con la quale questo **Servizio 1 DRA** ha richiesto al Dipartimento Regionale dell'Urbanistica – Servizio 4 di inviare la nota prot. n. 11990 del 08/08/2024 non presente in allegato nella pec del 08/08/2024, acquisita al prot. DRA n. 58327 del 09/08/2024;
- nota prot. 12335 del 26/08/2024 (prot. DRA n. 60169 del 26/08/2024) con la quale il **Dipartimento Regionale dell'Urbanistica - Servizio 4** ha trasmesso le note prot. n. 11350/DRU del 30/07/2024 di avvio del procedimento ai sensi dell'art. 7 della L.R. 65/81 e ss.mm.ii. e nota prot. 11990 del 08/08/2024 di trasmissione al DRA della nota 11350/2024 già richiamata;
- nota prot. n. 53938 del 28/10/2024 (prot. DRA n. 75785 del 28/10/2024) con la quale la **Città Metropolitana di Catania** ha trasmesso l' "Autorizzazione ai sensi dell'art. 7 della L.R. N. 65/81 e s.m.i. - D.D.G. n. 205 del 24/10/2024" del Dipartimento Regionale dell'Urbanistica – Servizio 4;
- nota prot. n. 697 IP del 12/11/2024 (prot. DRA n. 79145 del 12/11/2024) con la quale **ASP di Catania** ha espresso parere igienico sanitario favorevole alle seguenti condizioni:
  - o che il tracciato non interessi le zone di rispetto di cui al DL 152/2006 di estensione di mt 200 di raggio rispetto al punto di captazione o derivazione di acque destinate al consumo umano;
  - o che le caditoie stradali siano di tipo sifonato;
- nota acquisita al prot. DRA n. 79468 del 13/11/2024 con la quale **TIM** ha comunicato che la documentazione deve essere indirizzata alla società FiberCop S.p.A., in virtù del conferimento da parte di TIM in favore della società FiberCop S.p.A. del ramo d'azienda costituito da talune attività e rapporti relativi alla rete primaria in fibra e rame (comprese le relative infrastrutture) e dalla partecipazione pari al 100% nel capitale sociale di Telenergia S.r.l.;
- con nota acquisita al prot. DRA n. 80750 del 19/11/2024, la **Città Metropolitana di Catania** ha depositato nel Portale Valutazioni Ambientali la seguente documentazione: nota prot. n. 4032/2023 dell'AdB Servizio 6 in merito al principio di invarianza idraulica; nota prot. n. **149580 del 15/11/2023** con la quale l'Ufficio del Genio Civile di Catania ha *espresso parere favorevole ex art. 13 della legge n. 64/74*; nonché la documentazione progettuale relativa al rilascio del parere ex art. 13 della legge 64/74.

**PRESO ATTO** che con D.D.G. n. 205 del 24/10/2024 il Dipartimento Regionale dell'Urbanistica ha autorizzato ai sensi e per gli effetti dell'art. 7 della L.R. 65/81, così come modificato dall'art. 6 della L.R. n.15/91, in conformità al parere n. 9 del 23/10/2024 reso dal Servizio 4 DRU "la realizzazione delle opere da parte della Città Metropolitana di Catania" con le prescrizioni di cui al medesimo parere.

Concluso l'*excursus* amministrativo si passa la parola al rappresentante del Genio Civile di Catania

**L'ing. Sorbello** conferma la nota del Genio Civile di Catania **prot. n. 4764 del 12/01/2023**, trasmessa al Servizio 1 DRA con nota prot. n. 119709 del 11/09/2023, con la quale vengono confermati:

- a) *parere di competenza di compatibilità geomorfologica, ai sensi dell' ex art. 13 della L.64/74, rilasciato con nota prot. n. 22889 del 21/06/2011*
- b) *autorizzazione ai sensi dell' art. 94 del DPR 380/2001, rilasciata con nota prot. n. 47055 del 09/03/2020.*

nonché la successiva nota della medesima amministrazione **prot. n. 128062 del 21/10/2024** resa al D.R.U. che rinnova il parere reso con nota prot. n. 149580 del 15/11/2023 di *compatibilità geomorfologica* ai sensi dell'art. 89 del DPR 380/2001 (ex dell'art. 13 della legge 64/74) .

Prende la parola **l'ing. Galizia** il quale rappresenta che la Soprintendenza di Catania con propria nota prot. n. 16984 del 21/10/2024, nell'ambito del provvedimento ex art. 7 della L.R. 65/81 incardinato presso il DRU, ha confermato l'autorizzazione paesaggistica rilasciata con nota prot. n. 4215 del 11/03/2022.

Chiede la parola il **Dott. Fabrizio Cozzo** il quale rende noto il contenuto della nota prot. n. 80854 del 19/11/2024 con la quale il Servizio 2 in sintesi rileva la non conformità al DM 15/03/1998 e al DPR 30/03/2004 n. 142 pertanto si chiede di rispettare le osservazioni del Servizio già espresse con le note prot. n. 67301 del 12/9/2023 e prot. n. 75229 del 13/10/2023.

**L'ing. Galizia** dichiara che le osservazioni del Servizio 2 DRA verranno recepite in fase di progettazione esecutiva.

Alle **ore 11:00** lasciano i lavori il Dott. Cozzo e l'Arch. Lisciandrello.

Per tutto quanto sopra rappresentato **l'arch. Polizzi** passa quindi al riepilogo dei titoli abilitativi per la realizzazione e l'esercizio del progetto, rilasciati nel corso della Conferenza di Servizi, ai sensi dell'art. 27/bis del D.Lgs 152/2006, consistenti in:

- nota prot. n. 4215 del 11/03/2023 (prot. D.R.A. n. 56834 del 24/07/2023), con la quale la **Soprintendenza per i BB.CC.AA. di Catania** ha rilasciato la relativa autorizzazione paesaggistica prevista dall' art.146, comma 2, del Codice con condizioni;
- provvedimento **prot. n. 128062 del 21/10/2024** reso al DRU dall'Ufficio del Genio Civile di Catania con il quale viene rinnovato il parere reso con nota prot. n. 149580 del 15/11/2023 di *compatibilità geomorfologica* ai sensi dell'art. 89 del DPR 380/2001 (ex dell'art. 13 della legge 64/74)
- provvedimento prot. n. 4764 del 12/01/2023 (prot. D.R.A. n. 67457 del 12/09/2023), con la quale **l'Ufficio del Genio Civile di Catania – UO 4** ha rinnovato “ *l' autorizzazione ai sensi dell' art. 94 del DPR 380/2001, rilasciata con nota prot. n. 47055 del 09/03/2020*”;
- nota prot. n. 43550 del 23/07/2018 (prot. D.R.A. n. 68891 del 19/09/2023), con la quale **l'Ispettorato Ripartimentale delle Foreste di Catania** ha rilasciato il nulla osta ai fini del vincolo idrogeologico R.D.L. 3267/23;
- **D.A. n. 152/GAB del 02/05/2024**, con il quale **l'Autorità Ambientale** ha rilasciato **giudizio positivo di compatibilità ambientale (V.I.A.)**, ai sensi dell'art. 25 del D.Lgs. n. 152/2006 e ss.mm.ii., per il progetto in oggetto a condizione che vengano ottemperate le prescrizioni ambientali riportate nello stesso;
- **DDG. n. 205 del 24/10/2024** con il quale la **il Dipartimento Regionale dell' Urbanistica - Servizio 4** ha autorizzato, ai sensi e per gli effetti dell' art. 7 della L.R. 65/81, così come modificato dall'art. 6 della L.R. n.15/91, in conformità al parere n. 9 del 23/10/2024 reso dal Servizio 4 del medesimo DRU, la realizzazione delle opere da parte della Città Metropolitana di Catania con le prescrizioni di cui al medesimo parere;

In conclusione **il Presidente** sulla base delle **posizioni prevalenti** espresse dagli Enti/Amministrazioni partecipanti alla Conferenza di Servizi tramite i rispettivi rappresentanti, comunica, ai sensi e per gli effetti dell'articolo 19 comma 6 della legge regionale n. 7/2019 e ss.mm.ii. (art. 14-quater della legge n. 241/1990 e ss.mm.ii.) la conclusione favorevole della Conferenza di Servizi, il cui verbale verrà adottato dall'Autorità Ambientale ai fini del rilascio del P.A.U.R. ex art. 27- bis del D.Lgs. n. 152/2006 e ss.mm.ii. per il progetto in argomento.

Si precisa che, ai sensi dell'art. 19 comma 6 della legge regionale n. 7/2019 e ss.mm.ii. (art. 14- ter comma 7 della legge n. 241/1990 e ss.mm.ii.), ad esito dell'ultima conferenza di servizi, si considera acquisito l'assenso senza condizioni degli Enti/Amministrazioni il cui rappresentante non abbia partecipato alle riunioni ovvero abbia espresso un dissenso non motivato o riferito a questioni che non costituiscono oggetto della conferenza.

Ai fini del rilascio del P.A.U.R., ex art. 27-bis del D. Lgs n. 152/2006 e ss.mm.ii, si chiede al Propo-  
nente di far pervenire la seguente documentazione finale:

- copia della ricevuta di pagamento della Tassa di Concessione Governativa ai sensi dell'art. 6 della legge regionale n. 24/1993 e ss.mm.ii., da versare nella misura di € 180,76;

Non si richiedono le informazioni antimafia a norma dell'art. 83 del D. Lgs. 159/2011 (c.d. Codice Antimafia) e, altresì, non si richiedono le dichiarazioni dei professionisti sottoscrittori degli elaborati progettuali che attesta il pagamento delle correlate spettanze professionali previste dall'art. 36 co. 2 della legge regionale 1/2019, in quanto trattasi di opera pubblica.

**L' Arch. Polizzi** chiede ai singoli partecipanti di dichiarare la loro approvazione del presente verbale, il quale verrà trasmesso via PEC a tutti i soggetti competenti, nonché pubblicato unitamente alla documentazione afferente al procedimento nella Sezione Pubblica del Portale Regionale Valutazioni Ambientali (rif. <https://si-vvi.regione.sicilia.it/viavas> - **Codice Procedura 2245**).

Avendo acquisito l'approvazione dei presenti del contenuto del verbale, alle ore 11:05 non avendo nient'altro da discutere si chiude il collegamento video.

Il Presidente  
*Antonino Polizzi*





Repubblica Italiana  
Regione Siciliana  
Assessorato regionale dei beni culturali  
Dipartimento regionale dei beni culturali  
[www.regione.sicilia.it/beniculturali](http://www.regione.sicilia.it/beniculturali)

Posta certificata  
[dipartimento.beni.culturali@certmail.regione.sicilia.it](mailto:dipartimento.beni.culturali@certmail.regione.sicilia.it)

Soprintendenza per i beni culturali  
ed ambientali - Catania  
via L. Sturzo, 62 - 95131 Catania  
tel. +390957472111 - fax +39095539788  
[sopriect@regione.sicilia.it](mailto:sopriect@regione.sicilia.it)  
Posta certificata  
[sopriect@certmail.regione.sicilia.it](mailto:sopriect@certmail.regione.sicilia.it)

Partita Iva 02711070827  
Codice Fiscale 80012000826

Unità operativa di base S13.2  
Sezione per i beni architettonici e storico-artistici,  
paesaggistici e demoetnoantropologici  
tel. +390957472223-221  
[sopriect@regione.sicilia.it](mailto:sopriect@regione.sicilia.it)

Rif. a Nota	Prot. n.	48293	del	27/06/23
-------------	----------	-------	-----	----------

Catania	Prot. n.	11320	/02	Del	18 LUG. 2023
Allegati n.	1				

**Oggetto:** OGGETTO: C.P. 2245 / IST. 1675 / CT31VIAR5 / Comuni di Misterbianco, San Pietro Clarenza, Belpasso e Nicolosi (CT) /

**Proponente** / Città Metropolitana di Catania (CT) /

**Progetto** / "Lavori di realizzazione di una strada di collegamento tra la Tangenziale di Catania ed Etna Sud per Misterbianco, San Pietro Clarenza, Belpasso e Nicolosi - Lotto di completamento" /

**Procedura** / Valutazione di Impatto Ambientale ai sensi dell'art. 23 del D.Lgs 152/2006 e ss.mm.ii. nell'ambito del Provvedimento Autorizzatorio Unico Regionale (PAUR) ai sensi dell'art. 27-bis D.Lgs. 152/2006 e ss.mm.ii.. - trasmissione parere

All'Assessorato del Territorio e dell'Ambiente  
Dipartimento dell'Ambiente  
Servizio I – Autorizzazioni e Valutazioni Ambientali  
U.O S.1.2 "Valutazione Impatto Ambientale  
via Ugo La Malfa, n° 169  
Palermo  
[dipartimento.ambiente@certmail.regione.sicilia.it](mailto:dipartimento.ambiente@certmail.regione.sicilia.it)

Con riferimento al procedimento segnato in oggetto, avviato da codesto Assessorato del Territorio e dell'Ambiente, Dipartimento dell'Ambiente - Servizio 1 "Autorizzazioni e Valutazioni Ambientali", U.O.S.1.2 Valutazione Imbatto Ambientale con nota prot. n. 0089611 del 12.12.2022, pervenuta a mezzo pec in data 14.12.2022 con prot. n. 20093 e successiva con prot. n. 0048293 del 27.06.2023, pervenuta a mezzo pec in data 28.06.2023 con prot. n. 10143 inerente " Avviso al Pubblico ", questa Soprintendenza, per quanto di competenza, acclude copia del parere emesso, prot. n. 4215 dell'11.03.2023, nel quale è contenuto anche il parere archeologico.

Per il Dirigente dell'U.O. B. S13.2  
( Dott. Franco La Fico Guzzo )

( F.D. Dott. Angelo Bruccheri )

*Angelo Bruccheri*



Documento firmato da:  
IRENE DONATELLA APRILE  
18.07.2023 11:07:42 UTC

Il Soprintendente

(arch. Irene Donatella Aprile)

*Irene Donatella Aprile*

Responsabile procedimento		Dott. Franco La Fico Guzzo		(se non compilato il responsabile è il dirigente preposto alla struttura organizzativa)	
Stanza	50	Piano	1	Tel.	957472215
				Durata procedimento	
				(ove non previsto da leggi o regolamenti è di 30 giorni)	
Responsabile dell'istruttoria		F.D. Geom. Eugenio Mazzaglia		Stanza	9
				Tel.	0957472233
Ufficio Relazioni con il Pubblico (URP) - <a href="mailto:urpsopriect@regione.sicilia.it">urpsopriect@regione.sicilia.it</a>		Responsabile:		Margherita Corsini	
Stanza	10	Piano	1	Tel.	957472234
				Orario e giorni ricevimento:	Su richiesta

ALL TO n° 1



Repubblica Italiana  
Regione Siciliana  
Assessorato regionale dei beni culturali  
Dipartimento regionale dei beni culturali  
[www.regione.sicilia.it/beniculturali](http://www.regione.sicilia.it/beniculturali)  
Posta certificata  
[dipartimento.beni.culturali@certmail.regione.sicilia.it](mailto:dipartimento.beni.culturali@certmail.regione.sicilia.it)

Soprintendenza per i beni culturali  
ed ambientali - Catania  
via L. Sturzo, 62 - 95131 Catania  
tel. +390957472111 - fax +39095539788  
[sopriect@regione.sicilia.it](mailto:sopriect@regione.sicilia.it)  
Posta certificata  
[sopriect@certmail.regione.sicilia.it](mailto:sopriect@certmail.regione.sicilia.it)

Partita Iva 02711070827  
Codice Fiscale 80012000826

**Unità Operativa di Base S14.3**  
**Sezione per i Beni Paesaggistici e Demoetnoantropologici**  
tel. +390957472215-214  
[sopriect.uo3@regione.sicilia.it](mailto:sopriect.uo3@regione.sicilia.it)

Rif. a nota	Prot. n.	10614	del	24/02/2022
-------------	----------	-------	-----	------------

Catania	Prot. n.	4215	del	11 MAR. 2022
Allegati n.				

**Oggetto:** Comuni di: Catania, Misterbianco, San Pietro Clarenza, Camporotondo Etneo, Belpasso, Nicolosi –  
**Ditta:** Città Metropolitana di Catania - Lavori di realizzazione strada di collegamento tra la tangenziale di Catania ed Etna Sud per Misterbianco, San Pietro Clarenza, Camporotondo Etneo, Belpasso, Nicolosi – D.lgs. n. 42/2004 e s.m.i – Autorizzazione paesaggistica art. 146 comma 2 –  
**Rilascio condizionato.**

Alla Città Metropolitana di Catania  
Centro Direzionale Nuovaluce  
Il Dipartimento "Gestione Tecnica"  
1° Servizio "Programmazione, Piano delle Opere Pubbliche e Viabilità"  
via Nuovaluce, n° 67/A  
95030 Tremestieri Etneo  
[protocollo@pec.cittametropolitana.ct.it](mailto:protocollo@pec.cittametropolitana.ct.it)

e, p.c. Ai Sindaci dei Comuni di

Città Metropolitana di Catania  
[protocollo@pec.cittametropolitana.ct.it](mailto:protocollo@pec.cittametropolitana.ct.it)

Misterbianco  
[comunemisterbianco@pec.pec-pa.it](mailto:comunemisterbianco@pec.pec-pa.it)

San Pietro Clarenza  
[giuseppa.balsamo@comunesanpietroclarenza.telecompost.it](mailto:giuseppa.balsamo@comunesanpietroclarenza.telecompost.it)

Camporotondo Etneo  
[ufficioprotocollo.camporotondoetneo@pec.it](mailto:ufficioprotocollo.camporotondoetneo@pec.it)

Belpasso  
[protocollo@pec.comune.belpasso.it](mailto:protocollo@pec.comune.belpasso.it)

Nicolosi  
[protocollo@pec.comunenicolosi.it](mailto:protocollo@pec.comunenicolosi.it)

Responsabile procedimento		Dott. Franco La Fico Guzzo		(se non compilato il responsabile è il dirigente preposto alla struttura organizzativa)	
Stanza	50	Piano	1	Tel.	957472215
Durata procedimento		(ove non previsto da leggi o regolamenti è di 30 giorni)			
Responsabile dell'istruttoria	F.D. Geom. Eugenio Mazzaglia	Stanza	9	Tel.	0957472233
Collaboratore		Margherita Corsini			
Ufficio Relazioni con il Pubblico (URP) - <a href="mailto:urpsopriect@regione.sicilia.it">urpsopriect@regione.sicilia.it</a>		Responsabile:			
Stanza	10	Piano	1	Tel.	957472234
Orario e giorni ricevimento:		Su richiesta			

VISTO il decreto legislativo 22 gennaio 2004, n. 42 "Codice dei beni culturali e del paesaggio, ai sensi dell'articolo 10 della legge 6 luglio 2002, n. 137" e s.m.i. (nel seguito denominato "Codice") ed il regolamento approvato con decreto regio 3 giugno 1940, n. 1357;

VISTA la legge regionale 1 agosto 1977, n. 80 e s.m.i.;

VISTO l'articolo 3, comma 1, del decreto presidenziale 15 marzo 1995, n. 60, ai sensi del quale il termine per la conclusione del procedimento decorre dalla data in cui gli elaborati, anche integrativi e/o di completamento, pervengono a questo Servizio;

VISTO il D.A. 031/GAB del 3.10.2018 con il quale è stato adottato il Piano Paesaggistico relativo agli ambiti regionali 8, 11,12,13,14,16,17 ricadenti nella provincia di Catania;

VISTO il D.A. 062/GAB del 12.06.2019 di modifica al Piano Paesaggistico;

VISTI il D.A. n. 1865 del 20.7.78 e l'art. 142 lettera g) del D.lgs. 42/04 – Boschi SIF – modificati, con il quale è stato sottoposto a vincolo paesaggistico il territorio del Comune di **Nicolosi – livello di Tutela I, contesto 17 b**; il D.A. n. 6611 del 6.6.95 e l'art. 142 lettera g) del D.lgs. 42/04 – Boschi SIF -modificati con il quale è stato sottoposto a vincolo paesaggistico parte del territorio del Comune di **Belpasso – livello di Tutela I, contesto 17 b**; l'art. 142 lettera g) del D.lgs. 42/04 - Boschi SIF - modificati con il quale è stato sottoposto a vincolo paesaggistico, ope legis, una parte del territorio del Comune di **San Pietro Clarenza – livello di Tutela I, contesto 17 e**.

VISTO il punto 8 dell'art. 10 – attività edilizia - della L.R. 16 del 6 Aprile 1996, Riordino della legislazione in materia forestale e di tutela della vegetazione, relativamente all'attraversamento della strada di collegamento citata per esteso in oggetto nelle aree interessate da boschi, dove è riportato: << E' altresì consentita la realizzazione di infrastrutture connesse all'attraversamento di reti di servizio di interesse pubblico e strutture connesse alle stesse >>.

L' U.O. S 14.4 - Sezione per i beni archeologici conferma quanto indicato nel provvedimento prot. n. 1542/U.O. X del 10.10.2011 e ai sensi dell'art. 25 del D.L. 18.04.2016 come modificato dall'art. 15 del Decreto legislativo 19 aprile 2017 n. 56 precisa che dovranno essere effettuati saggi archeologici preventivi a campione nel tratto ricadente nel territorio di Mascalucia indicato nella planimetria tra le vie Siracusa e la scuola Elio Vittorini. In base ai risultati di tali saggi gli stessi potrebbero anche ampliarsi in estensione e profondità fino a giungere agli strati sterili. A tal fine dovrà essere comunicata formalmente e con almeno 20 giorni di anticipo la data di inizio dei lavori, affinché la scrivente possa predisporre quanto necessario. Dovrà altresì essere formalmente indicato il nome della ditta che eseguirà gli stessi e del direttore dei lavori dei quali dovranno essere forniti anche i recapiti telefonici e di posta certificata. Qualora nel corso dei lavori venissero alla luce resti o stratigrafie di interesse archeologico si potrà richiedere lo scavo a mano e varianti al progetto originario per la tutela delle strutture emerse. Resta salvo l'art. 90 del D.L.vo 42/2004 sul riferimento fortuito di beni archeologici per cui, qualora nel corso dei lavori dovessero evidenziarsi situazioni di interesse archeologico, questa U.O. interverrà secondo le vigenti leggi di tutela chiedendo anche in corso d'opera eventuali modifiche al progetto;

PRECEDENTI PARERI: prot. n. 5744 \_VIII del 19.3.2012 ( autorizzazione paesaggistica di massima ); prot. n. 22133 del 08.11.2012 ( rilascio condizionato ); prot. n. 5021 del 20.03.2015; prot. n. 19871 del 31.10.2017 ( autorizzazione a condizione );

VISTA la domanda di autorizzazione paesaggistica per realizzare le seguenti opere: - *realizzazione strada di collegamento tra la tangenziale di Catania ed Etna Sud per Misterbianco, San Pietro Clarenza, Camporotondo, Belpasso, Nicolosi.*

ESAMINATA la documentazione allegata alla nota inoltrata dalla Città Metropolitana di Catania

Centro Direzionale Nuovaluce - Il Dipartimento " Gestione Tecnica" - 1° Servizio " Programmazione, Piano delle Opere Pubbliche e Viabilità " avente prot. n. 10614 del 24.02.2022 ed inerente il progetto definitivo;

CONSIDERATO che l'intervento ricade nell'ambito dell'area sottoposta a vincolo paesaggistico;

Responsabile procedimento		Dott. Franco La Fico Guzzo		(se non compilato il responsabile è il dirigente preposto alla struttura organizzativa)	
Stanza	50	Piano	1	Tel.	957472215
Durata procedimento		(ove non previsto da leggi o regolamenti è di 30 giorni)			
Responsabile dell'istruttoria		F.D. Geom. Eugenio Mazzaglia		Stanza	9
Tel.		0957472233		Collaboratore	
Ufficio Relazioni con il Pubblico (URP) - urpsopriet@regione.sicilia.it -		Responsabile:		Margherita Corsini	
Stanza	10	Piano	1	Tel.	957472234
Orario e giorni ricevimento:		Su richiesta			

questa Soprintendenza, avendo accertato la sua compatibilità paesaggistica con le prescrizioni che di seguito si specificano, rilascia la relativa autorizzazione prevista dall'articolo 146, comma 2, del Codice alle condizioni: *al fine di assicurare un armonico inserimento dell'opera prevista in progetto, con particolare riferimento ai valori paesaggistici peculiari dell'area pedemontana dell'Etna contrassegnati dalla presenza delle colate laviche e della vegetazione tipica presente lungo tutto il tracciato, in fase esecutiva venga sottoposto alla Scrivente idoneo progetto di dettaglio mirato ad approfondire le metodologie di intervento da intraprendersi al fine di ricomporre, anche mediante tecniche di ingegneria naturalistica qualora attuabili, le porzioni di tratti stradali ricadenti in particolari situazioni orografiche.*

Eventuali modifiche che interessino l'aspetto esteriore dell'intervento dovranno essere preventivamente autorizzate dalla Scrivente. Non potrà essere rilasciata autorizzazione paesaggistica in sanatoria per quelle opere che abbiano determinato creazione od aumento di superfici utili o volumi, applicandosi, in tali casi, le previste sanzioni penali (articolo 181 del Codice).


Il presente provvedimento, ai sensi dell'articolo 146, comma 4, del Codice, è valido cinque anni dalla data della sua emissione, trascorsi i quali, senza che siano stati iniziati i lavori, dovrà essere richiesta nuova autorizzazione, presentando la relativa domanda e documentazione.

I Comuni coinvolti vorranno verificare l'ammissibilità dell'intervento in questione rispetto a tutte le norme vigenti in materia di trasformazione urbanistica del proprio territorio, prima del rilascio del relativo titolo abilitativo edilizio, in considerazione di quanto prevede l'articolo 146, comma 4, primo periodo, del Codice.


Avverso il presente provvedimento può essere proposto, entro trenta giorni dalla data di ricezione dello stesso, ricorso gerarchico all'Assessorato regionale dei beni culturali ed ambientali e della p.i., ai sensi del decreto del Presidente della Repubblica 24 novembre 1971, n. 1199 e s.m.i., ovvero ricorso giurisdizionale entro il termine di sessanta giorni.

Al Centro Direzionale Nuovaluce - Il Dipartimento " Gestione Tecnica" - 1° Servizio " Programmazione, Piano delle Opere Pubbliche e Viabilità " non si allega copia vistata della documentazione presentata in quanto pervenuta su supporto digitale.

Il Dirigente dell'U.O. 3  
( dott. Franco La Fico Guzzo )



Il Soprintendente  
( arch. Irene Donatella Aprile )



Responsabile procedimento		Dott. Franco La Fico Guzzo		(se non compilato il responsabile è il dirigente preposto alla struttura organizzativa)					
Stanza	50	Piano	1	Tel.	957472215	Durata procedimento	(ove non previsto da leggi o regolamenti è di 30 giorni)		
Responsabile dell'istruttoria		F.D. Geom. Eugenio Mazzaglia		Stanza	9	Tel.	0957472233	Collaboratore	
Ufficio Relazioni con il Pubblico (URP) - urpsopric@regione.sicilia.it -				Responsabile:				Margherita Corsini	
Stanza	10	Piano	1	Tel. 957472234		Orario e giorni ricevimento: Su richiesta			

UNIONE EUROPEA  
REPUBBLICA ITALIANA



Regione Siciliana  
Assessorato delle Infrastrutture e della Mobilità  
Dipartimento Regionale Tecnico  
Ufficio del Genio Civile di Catania

Catania Prot. n. 128062 del 21/10/2024

Allegati N.2: Parere del Genio civile di Catania prot. n. 149580 del 15/11/2023

File compresso dell'intero progetto di variante composto da 14 file

*Riscontro richiesta del Servizio 4 del Dipartimento Urbanistica  
Assessorato del Territorio e dell'Ambiente  
prot. n. 14976 del 14/10/2024*

*Riscontro richiesta della Città Metropolitana di Catania  
prot. n. 51351 del 16/10/2024*

**Oggetto:** Lavori di realizzazione di una strada di collegamento tra la tangenziale di Catania ed Etna sud per Misterbianco, San Pietro Clarenza, Belpasso e Nicolosi. Lotto di Completamento

**RUP:** Ing. Giuseppe Galizia Dirigente del 1° Servizio

**Al Dipartimento Regionale Urbanistica  
Servizio 4**

PEC: [dipartimento.urbanistica@certmail.regione.sicilia.it](mailto:dipartimento.urbanistica@certmail.regione.sicilia.it).

**e.p.c. Alla Città Metropolitana di Catania - Servizio 1°**

Si riscontrano le note: Prot. n. 14976 del 14/10/2024 del Servizio 4 Ufficio Urbanistica introitata al protocollo di questo Ufficio al n.125358 del 15/10/2024 e Prot. n. 51351 del 16/10/2024 del Dirigente del 1° Servizio del II Dipartimento della Città Metropolitana di Catania, RUP del progetto in oggetto, introitata al protocollo di questo Ufficio al n. 126337 del 16/10/2024, con le quali viene richiesto il parere e/o la riconferma del parere rilasciato da questo ufficio.

**Visto** il progetto scaricabile dal link: <https://cmct.cittametropolitana.ct.it/art.13.zip> che viene allegato al presente parere.


**Considerato** che le tavole grafiche presentate per il rilascio del parere, come dichiarato dal RUP del progetto nella nota Prot. n. 51351 del 16/10/2024 e come è stato possibile riscontrare da questo Ufficio, sono le stesse per le quali questo Ufficio si era precedentemente espresso con parere con prot. n. 149580 del 15/11/2023 ai sensi dell'art.13 della L.64/74.

**Considerato** che l'intervento attiene ad un'opera di interesse pubblico generale;

**Questo Ufficio, esaminati gli elaborati allegati, conferma, rinnovandolo, lo stesso parere Favorevole già rilasciato con prot. n. 149580 del 15/11/2023 ai sensi dell'ex art.13 della L.64/74, oggi art.89 del D.P.R. 380/2001, che si allega.**

Infine si evidenzia che la mappatura del Piano per l'Assetto Idrogeologico è dinamica e qualora i tratti interessati da esproprio fossero interessati anche da modifiche della pericolosità del PAI, il presente parere dovrà essere rinnovato.

Il Funzionario Direttivo  
(Dott. Ing. ~~Filippo Sorbello~~)



Il Dirigente Capo Servizio  
del Genio Civile di Catania  
(Dott. Ing. ~~Gaetano Laudani~~)





Unione Europea  
REPUBBLICA ITALIANA  
**Regione Siciliana**  
Assessorato Infrastrutture e Mobilità  
Dipartimento Tecnico  
Ufficio Regionale del Genio Civile Catania

Catania Prot. n. 149580 del 15/11/2023

Allegati n.

**Pos. 102740**

OGGETTO: Lavori di realizzazione di una strada di collegamento tra la tangenziale di Catania ed Etna sud per Misterbianco, San Piero Clarenza, Belpasso e Nicolosi – Lotto di Completamento - **richiesta parere art. ex 13 L. 64/74 e s.m.i.**

Richiedente: CITTA' METROPOLITANA DI CATANIA

Alla *Città Metropolitana di Catania -  
II Dipartimento "Gestione Tecnica"  
Centro Direzionale Nuovaluce  
1° Servizio "Programmazione, Piano delle Opere Pubbliche e Viabilità"  
"Ufficio Segreteria Tecnica Ingegnere Capo -  
Ufficio del Servizio Prevenzione e Sicurezza sul Lavoro"*

Via Nuovaluce, 67/a  
95030 - Tremestieri Etneo (CT)  
[protocollo@pec.cittametropolitana.ct.it](mailto:protocollo@pec.cittametropolitana.ct.it)

Premesso che:

- con nota, pervenuta via PEC, la *Città Metropolitana di Catania - II Dipartimento "Gestione Tecnica"*, prot. 57028 del 13/10/2023, introitata la protocollo di quest'Ufficio al n 134985 del 13/10/2023, Pos. 102740, ha richiesto il rilascio di parere, ai sensi dell'ex art. 13/74, sulle aree interessate dai "Lavori di realizzazione di una strada di collegamento tra la tangenziale di Catania ed Etna sud per Misterbianco, San Piero Clarenza, Belpasso e Nicolosi – Lotto di Completamento" alla quale sono stati allegati i seguenti elaborati:

- ✓ R1 : RELAZIONE TECNICA GENERALE
- ✓ R2 : RELAZIONE GEOLOGICA
- ✓ D2 : PLANIMETRIA GENERALE DI PROGETTO
- ✓ R2a: CARTA GEOLOGICA
- ✓ Copia parere Autorizzazione art. 13 L.64/74 del 21/06/2011 prot. n. 0022889

- con successiva nota, pervenuta via PEC, lo stesso Ente ha trasmesso la nota prot. 61654 del 07/11/2023, introitata la protocollo di quest'Ufficio al n 146529 del 09/11/2023, alla quale sono stati allegati i seguenti elaborati:

- ✓ TAV. C1.1: PLANIMETRIA CATASTALE COMUNI DI S.P. CLARENZA E CAMPOROTONDO ETNEO;
- ✓ TAV. C1.2: PLANIMETRIA CATASTALE COMUNE DI BELPASSO;
- ✓ TAV. C1.3: PLANIMETRIA CATASTALE COMUNE DI NICOLOSI;
- ✓ TAV. D1 : ORTOPLANIMETRIA;
- ✓ TAV. D2a : PLANIMETRIA GENERALE DI PROGETTO;
- ✓ TAV. D3.9a: PLANIMETRIA REGIMAZIONE DELLE ACQUE;

- ✓ TAV. D3.9b: PLANIMETRIA REGIMAZIONE DELLE ACQUE;
- ✓ TAV. D3.9c: PLANIMETRIA REGIMAZIONE DELLE ACQUE;
- ✓ TAV. D3.9d: PLANIMETRIA REGIMAZIONE DELLE ACQUE;
- ✓ TAV.D10 : CARTA GEOLOGICA;
- ✓ R1 : RELAZIONE TECNICA GENERALE;
- ✓ R2 : RELAZIONE GEOLOGICA;
- ✓ TAV.R5 : RELAZIONE TECNICA IMPIANTO TRATTAMENTO PRIME PIOGGE
- ✓ TAV.R8 : ELENCO DITTE

- la richiesta di cui all'oggetto, per il quale questo Ufficio ha rilasciato parere con nota prot. n. 022889 del 21/06/2011, che qui si intende richiamato, è scaturita dalle variazioni di brevi tratti del tracciato e di modesti scostamenti di alcuni metri, rispetto al tracciato originario, derivanti da interferenze con aree di cave;

- per le variazioni, seppur modeste, delle aree interessate dal nuovo tracciato occorre richiedere il parere di compatibilità di cui all'ex art. 13 della L. 64/74, oggi art. 89 del D.P.R. 380/2001;

Considerato che l'intervento attiene ad un'opera di pubblico interesse generale

Preso atto:

- che il progetto dei lavori di completamento, per come descritto nella relazione tecnica generale e rappresentato nelle elaborati planimetrici, riguarda delle variazioni di brevi tratti del tracciato con modesti scostamenti di alcuni metri, rispetto al tracciato originario, derivanti da interferenze con aree di cave;

- che il tracciato interessa i territori comunali di Camporotondo, San Piero Clarenza, Belpasso e Nicolosi e le particelle elencate nella TAV. R.8 \_ elenco ditte, che fa parte integrante del presente parere;

Visto lo studio geologico, dal quale si ribadiscono le medesime caratteristiche litologiche, geomorfologiche e idrogeologiche, richiamate nel precedente parere rilasciato dal Genio Civile di Catania, con la sopracitata nota prot. n. 022889 del 21/06/2011;

Viste le planimetrie relative alla regimazione delle acque meteoriche ;

Vista la relazione tecnica sull'impianto di trattamento delle acque di prima pioggia;

Esaminata la cartografia del PAI dalla quale si è appurato che le aree interessate dalle variazioni del tracciato e dalle modifiche del piano particellare di esproprio non ricadono in zone definite da pericolosità idraulica per fenomeni di esondazione né in aree a rischio geomorfologico.

**Questo Ufficio, esaminati gli elaborati allegati alla richiesta di variazione locali del tracciato del progetto, e alle variazioni del piano particellare di esproprio per l'occupazione delle aree in superficie, esprime parere favorevole ai sensi dell'ex art. 13 della L. 64/74 .**

L'autorizzazione, per tutti gli interventi strutturali attinenti al progetto esecutivo, ai sensi degli artt. degli artt. 93 e 94 del DPR n. 380/2001 e degli artt. 1 e 65 della Legge Regionale n. 16/2016, sarà perfezionata con le modalità di cui al D.D.G. n. 8/2020 e al D.D.G. n. 344/2020 del Dipartimento Regionale Tecnico, accedendo alla piattaforma telematica "Sismica Sicilia", inserendo il progetto in esame tra gli interventi di tipo A "INTERVENTI DA REALIZZARE PREVIO RILASCIO DI AUTORIZZAZIONE DEL GENIO CIVILE".

Il Dirigente dell'U.O. 4  
dott. Antonio Fernando Chiavetta



Il Dirigente dell'Ufficio Regionale  
del Genio Civile di Catania  
dott. ing. Gaetano Laudani

U.O. 4

Via Lago di Nicito, 89 - 95124 Catania - Tel. 095 09372 111 Fax 095 322277 - e-mail: [genioct@regione.sicilia.it](mailto:genioct@regione.sicilia.it)

Responsabile procedimento (Capo U.O.4): Antonio Fernando Chiavetta Tel. 09509372334 Durata procedimento 60 giorni (ove non previsto da leggi o regolamenti è di 30 giorni)

Ufficio Relazioni con il Pubblico (U.R.P.) - Responsabile: Orario e giorni ricevimento: mer. 15.30 - 17.30, ven. 09.00 - 13.00  
Stanza 18 Piano I Tel. 095 09372 336 - Fax 095 322277 email:



Unione Europea  
REPUBBLICA ITALIANA  
**Regione Siciliana**  
Assessorato Infrastrutture e Mobilità  
Dipartimento Tecnico  
Ufficio Regionale del Genio Civile  
Catania  
U.O.4

Esercitazione di servizi di ingegneria e di architettura di  
competenza regionale e/o per enti locali -  
Monitoraggio e controllo di primo livello

Catania Prot. n. 119709 del 11/09/2023

**Oggetto:** C.P. 2245 / IST. 1675 / CT31VIAR5 / Città Metropolitana di Catania (CT) / "Lavori di realizzazione di una strada di collegamento tra la Tangenziale di Catania ed Etna Sud per Misterbianco, San Pietro Clarenza, Belpasso e Nicolosi - Lotto di completamento"

**Proponente:** Città Metropolitana di Catania

**Procedura:** Valutazione di Impatto Ambientale ai sensi dell'art. 23 del D.Lgs 152/2006 e ss.mm.ii. nell'ambito del Provvedimento Autorizzatorio Unico Regionale (PAUR) ai sensi dell'art. 27-bis D.Lgs. 152/2006 e ss.mm.ii..

All'Assessorato Territorio ed Ambiente - Dipartimento dell'Ambiente  
Servizio 1 – Autorizzazioni e Valutazioni Ambientali  
U.O.S.1.2 "Valutazione Impatto Ambientale"  
Via Ugo La Malfa 169 – Palermo  
dipartimento.ambiente@certmail.regione.sicilia.it

Con riferimento al procedimento in oggetto, in riscontro alle vostre note **prot. n. 004783 del 25/01/2021** pervenuta con prot. n. 11201 del 25/01/2023, **prot. n. 0048293 del 27/06/2023** pervenuta con prot.n. 89976 del 27/06/2023 e **prot. n. 006920 del 17/08/2023** pervenuta con prot. n. 112106 del 17/08/2023, si evidenzia che questo Ufficio si è già espresso con il parere favorevole trasmesso con nota prot. n. 4764 del 12/01/2023 (allegato alla presente) che viene confermato in sede di conferenza di servizi del 12/09/2023 ore 11:30, alla quale, per motivi organizzativi, questo ufficio non potrà partecipare.

Qualora siano stati apportati varianti al progetto Autorizzato o in generale ogni volta vengano apportate varianti al progetto (rientranti nelle norme sismiche), l'Autorizzazione ai sensi dell'art.94 del D.P.R. 380/2001 va rinnovata; il rinnovo, a partire dal 30 maggio 2019, avviene esclusivamente per via telematica in formato digitale attraverso il portale web dedicato, inserendo tutti gli elaborati sul Portale Sismica, comprensivo del progetto già Autorizzato da questo Ufficio.

Il Funzionario Direttivo  
(Dott. Ing. Filippo Sorbello)

Il Dirigente Capo U.O.4  
(Dott. Antonino Fernando Chiavetta)

Il Dirigente Capo Servizio  
del Genio Civile di Catania  
(Dott. Ing. Gaetano Laudani)



Unione Europea  
REPUBBLICA ITALIANA  
Regione Siciliana  
Assessorato Infrastrutture e Mobilità  
Dipartimento Tecnico  
Ufficio Regionale del Genio Civile Catania

Catania Prot. n. 4764

del 12/01/2023

Allegati n.

Pos.

OGGETTO: C.P. 2245 / IST. 1675 / CT31VIAR5 / Città Metropolitana di Catania (CT) / "Lavori di realizzazione di una strada di collegamento tra la Tangenziale di Catania ed Etna Sud per Misterbianco, San Pietro Clarenza, Belpasso e Nicolosi - Lotto di completamento" / Proponente: Città Metropolitana di Catania / Procedura: Valutazione di Impatto Ambientale ai sensi dell'art. 23 del D.Lgs 152/2006 e ss.mm.ii. nell'ambito del Provvedimento Autorizzatorio Unico Regionale (PAUR) ai sensi dell'art. 27-bis D.Lgs. 152/2006 e ss.mm.ii. Conferma pareri di competenza già espressi.

Al Presidente della CTS  
Nucleo di Coordinamento della Commissione Tecnica Specialistica  
per le autorizzazioni ambientali di competenza regionale  
[segreteria.cts.nucleo@gmail.com](mailto:segreteria.cts.nucleo@gmail.com)

Vista la documentazione depositata dal proponente sul Portale Enti ;

Vista la documentazione dell'Ufficio e più precisamente:

- a) parere di competenza di compatibilità geomorfologica, ai sensi dell'ex art. 13 della L. 64/74, rilasciato con nota prot. n. 22889 del 21/06/2011, pos. 102740;
- b) autorizzazione ai sensi dell'art. 94 del DPR 380/2001, rilasciata con nota prot. n. 47055 del 09/03/2020, pos. 124992;

lo scrivente Ufficio, nel confermare il parere e l'autorizzazione già emanate, esprime parere favorevole alla istanza di completamento dell'intervento in oggetto proposto dall'Ente proponente.

Il dirigente dell'U.O. 4  
dott. Antonio Fernando Chiavetta

Il dirigente dell'Ufficio del Genio Civile  
dott. ing. Gaetano Laudani



# Regione Siciliana

ASSESSORATO REGIONALE DEL TERRITORIO E DELL'AMBIENTE  
COMANDO DEL CORPO FORESTALE DELLA REGIONE SICILIANA



Corpo Forestale

ISPETTORATO RIPARTIMENTALE DELLE FORESTE  
CATANIA

U.O. 27 "ATTIVITA' DI VIGILANZA SUL TERRITORIO  
TUTELA - VINCOLO IDROGEOLOGICO"  
TEL. 095.7396611 FAX 095.341506

D2.01 PROGRAMMAZIONE - PIANO DELLE  
OO.PP. E VIABILITA'

Risposta a nota prot. n. 40427  
del 06.07.2018

CITTÀ METROPOLITANA DI CATANIA	
ARCHIVIO GENERALE	
DATA	23 LUG. 2018
PRATICA	43550
TRATTO	
ESISTE	

20 LUG. 2018

PERVENUTA IN DATA

Prot. n. 75523 Pos. IV-2-A del 16.07.2018

**Oggetto:** Richiesta Nulla Osta ai fini del Vincolo Idrogeologico per la realizzazione di una strada di collegamento tra la Tangenziale di Catania ed Etna Sud per Misterbianco, San Pietro Clarenza, Belpasso e Nicolosi. Lotto di completamento.

**Ditta:** Città Metropolitana di Catania  
Rif. Pratica n. 243 del 09.07.2018



**Alla** Città Metropolitana di Catania  
II Dipartimento "Gestione Tecnica"  
1° Servizio - Programmazione, Piano Opere Pubbliche e Viabilità  
Via Nuovaluce, 67/a  
95030 Tremestieri Etneo

**Al** Comando Distaccamento Forestale  
di Nicolosi

Con riferimento all'istanza in oggetto,

**VISTO:** il R.D. 30.12.1923, n. 3267, "Riordino e riforma della legislazione in materia di boschi e di terreni montani";  
**VISTO:** il R.D. 16.05.1926 n. 1126, "Approvazione del decreto per l'applicazione del regio decreto 30 dicembre 1927 n. 3267, concernente il riordino e la riforma della legislazione in materia di boschi e di terreni montani";  
**VISTA:** la L.R. 06.04.1996, n. 16 e s.m.i. "Riordino della legislazione in materia forestale e di tutela della vegetazione";  
**VISTO:** il D.A. n. 569 del 17 Aprile 2012 "Nuove direttive unificate per il rilascio dell'autorizzazione e del nulla osta al vincolo idrogeologico in armonia con il Piano di Assetto Territoriale (P.A.T.);  
**VISTE:** le Prescrizioni di Massima e di Polizia Forestale per i boschi e terreni sottoposti a vincolo idrogeologico nella provincia di Catania;  
**VISTA:** la richiesta di Nulla Osta inerente la realizzazione della opera richiamata in oggetto, trasmessa dalla Città Metropolitana di Catania con nota prot. n. 40427 del 06.07.2018, assunta al protocollo dell'Ispettorato Ripartimentale delle Foreste di Catania al n. 71737 del 09.07.2018,  
**ESAMINATI:** gli elaborati progettuali a corredo della richiesta in oggetto, inerenti la realizzazione dell'opera in argomento;

Dirigente Unità Operativa n. 27: D.ssa Valentina Tamburino Tel. 095.7396607 e-mail [valentina.tamburino@regione.sicilia.it](mailto:valentina.tamburino@regione.sicilia.it)  
Responsabile del procedimento: Funzionario Direttivo Tecnico Antonio Buemi Tel. 095.7396621 e-mail [antonio.buemi@regione.sicilia.it](mailto:antonio.buemi@regione.sicilia.it)  
e-mail U.O. n. 27: [uo27.corpoforestale@regione.sicilia.it](mailto:uo27.corpoforestale@regione.sicilia.it) p.e.c. [irfct.corpo.forestaie@certmail.regione.sicilia.it](mailto:irfct.corpo.forestaie@certmail.regione.sicilia.it)  
Orario di Ricevimento: MERCOLEDI' e VENERDI' ore 9-13 - Per appuntamento MERCOLEDI' ore 15-17

**PRESO ATTO:**

- che il progetto di collegamento tra i comuni di Misterbianco, San Pietro Clarenza, Belpasso e Nicolosi risultava inserito nel P.T. 2004-2006 per una lunghezza complessiva di circa km 10+300;
- che il primo lotto funzionale, con inizio dalla Tangenziale di Catania alla progressiva km 6+700, ricadente interamente nel comune di Misterbianco fino al confine con il comune di San Pietro Clarenza, con uno sviluppo di circa km 2+600 è già stato finanziato e sta seguendo l'iter previsto;
- che il progetto di completamento de quo, continuazione del primo lotto funzionale, ha inizio dal confine tra il comune di Misterbianco e San Pietro Clarenza e si sviluppa inizialmente su tracciati esistenti e dopo, per un breve tratto, su nuovo tracciato da realizzare per poi svilupparsi integralmente su nuovo percorso, incrociando la S.P. 3/III in territorio di Camporotondo Etneo, attraversando il territorio di Belpasso per giungere infine nel territorio comunale di Nicolosi in località Mompilieri;

**RILEVATO:** che l'arteria in progetto, solamente nel tratto che attraversa il territorio comunale di Nicolosi ricade in zona sottoposta a vincolo idrogeologico ai sensi dell'art. 1 R.D. 3267/1923;

**VISTA:** la Convocazione Conferenza Speciale di Servizi ai sensi dell'art. 5 comma 4 della L.R. 12/2011 e dell'art. 5 DPRS n. 13/2012 indetta dall'Ing. Capo dell'Ufficio del Genio Civile di Catania con nota prot. n. 037842 del 04.03.2015, richiesta dall'allora Provincia Regionale di Catania (denominata Libero Consorzio Comunale) per l'acquisizione dei pareri preventivi sul progetto definitivo dei "lavori di realizzazione di una strada di collegamento tra la Tangenziale di Catania ed Etna Sud per Misterbianco, San Pietro Clarenza, Belpasso e Nicolosi";

**VISTO:** il Verbale della Conferenza Speciale di Servizi - Seduta del 23.03.2015, nel corso della quale l'Ispettorato Ripartimentale delle Foreste di Catania non esprime alcun parere in merito, stante che le aree interessate dalla realizzazione del primo lotto funzionale del progetto in questione, non ricadono in zona sottoposta al Vincolo Idrogeologico;

**VISTO:** il Verbale di sopralluogo del 18.03.2015, effettuato congiuntamente da Personale dell'Ispettorato Ripartimentale delle Foreste e del Distaccamento Forestale di Nicolosi, il quale rileva che il tracciato dell'opera da realizzare lambisce un'area boscata sita in località Pietra Forcella del comune di Nicolosi;

**TENUTO CONTO:** delle variazioni apportate al tracciato stradale rispetto alla prima stesura di progettazione, con particolare riferimento allontanamento dello stesso all'area boscata posta a confine del territorio comunale e dalla sua fascia di rispetto;

Tutto ciò visto e considerato e con le premesse di cui sopra, si rilascia

**NULLA OSTA**

per la realizzazione del lotto di completamento della strada di collegamento tra la Tangenziale di Catania ed Etna Sud per Misterbianco, San Pietro Clarenza, Belpasso e Nicolosi, a prescindere da ogni valutazione in ordine alle caratteristiche costruttive del manufatto ed alla sua stabilità, fatti salvi eventuali diritti di terzi, i vincoli ed ogni altra eventuale prescrizione e/o limitazione gravante sul territorio.

In relazione al presente Nulla Osta, si ritiene tuttavia necessario applicare le seguenti prescrizioni:

1. comunicare al Distaccamento Forestale competente per territorio l'inizio e la fine dei lavori. Nella comunicazione di inizio lavori dovrà essere altresì dichiarato che lo stato dei luoghi interessati dai lavori non ha subito alcuna alterazione rispetto alla data di incameramento della documentazione progettuale completa e definitiva;
2. realizzare i lavori in conformità agli elaborati progettuali presentati a questo Ufficio;
3. realizzare opportune opere di raccolta e smaltimento delle acque piovane al fine di allontanarle dalla carreggiata;
4. i movimenti di terra dovranno essere limitati al minimo indispensabile ed interessare esclusivamente le opere proposte;
5. realizzare opportune opere di raccolta e smaltimento delle acque piovane al fine di allontanarle dalla carreggiata;

6. il materiale proveniente dallo scavo deve essere recuperato in siti autorizzati o smaltito in discariche autorizzate, secondo la natura dello stesso;
7. evitare qualsiasi utilizzo, seppur temporaneo, dell'area boscata ubicata a ridosso del confine sud del territorio comunale di Nicolosi
8. ripristino dei luoghi utilizzati quali aree di cantiere, di allocazione di impianti di produzione o di stoccaggio di materiali e provvedere, in detti siti, alla piantumazione di essenze forestali idonee;
9. trasmettere al Distaccamento Forestale competente per territorio, a fine lavori, l'eventuale copia del formulario di identificazione di cui all'art. 193 D. Lgs. 152 del 03.04.2006, timbrato dal centro di recupero rifiuti per l'avvenuto conferimento in discarica;
10. mantenere in cantiere il presente provvedimento e gli elaborati grafici allegati, che costituiscono parte integrante dello stesso, da esibire agli Organi di vigilanza ed al Personale incaricato dei controlli.

*Nel caso in cui non vengano osservate le condizioni e le prescrizioni impartite nel presente atto autorizzativo e/o se durante l'esecuzione dei lavori si verificassero dei dissesti ed eventi inattesi il nulla osta deve intendersi decaduto, ai sensi dell'art. 11 del D.A. n. 569 del 17 Aprile 2012*

Il presente provvedimento è rilasciato esclusivamente ai fini del vincolo idrogeologico; la sua validità, nella fattispecie, ai sensi dell'art. 11 comma 2 del D.A. n. 569 del 17.04.2012, si rinnova automaticamente a partire dalla consegna dei lavori ed ha validità fino alla fine dei medesimi. Rimane a carico della Città Metropolitana di Catania l'acquisizione, prima dell'inizio dei lavori, di ogni altra autorizzazione, parere, nulla osta previsti dalla normativa vigente e necessari a completamento dell'iter procedurale per l'approvazione dell'opera.

Il Distaccamento Forestale di Nicolosi è incaricato della sorveglianza per l'esecuzione di quanto sopra esposto.

Avverso al presente provvedimento è ammesso ricorso giurisdizionale al Tribunale Amministrativo Regionale ovvero ricorso straordinario al Presidente della Regione Siciliana rispettivamente entro 60 ed entro 120 giorni dalla data della sua ricezione.



IL FUNZIONARIO DIRETTIVO TECNICO  
*Antonio Buemi*



IL DIRIGENTE DELL' UNITÀ OPERATIVA  
*Dott.ssa Valentina Tamburino*

L'ISPETTORE RIPARTIMENTALE DELLE FORESTE  
*Ing. Giovanni Gubernale*

Dirigente Unità Operativa n. 27: *Dott.ssa Valentina Tamburino* Tel. 095.7396607 e-mail [valentina.tamburino@regione.sicilia.it](mailto:valentina.tamburino@regione.sicilia.it)  
Responsabile del procedimento: *Funzionario Direttivo Tecnico Antonio Buemi* Tel. 095.7396621 e-mail [antonio.buemi@regione.sicilia.it](mailto:antonio.buemi@regione.sicilia.it)  
e-mail U.O. n. 27 [uo27.corpoforestale@regione.sicilia.it](mailto:uo27.corpoforestale@regione.sicilia.it) p.c.c. [irfet.corpoforestale@certmail.regione.sicilia.it](mailto:irfet.corpoforestale@certmail.regione.sicilia.it)  
Orario di Ricevimento: MERCOLEDÌ e VENERDÌ ore 9 -13 - Per appuntamento MERCOLEDÌ ore 15 -17

REPUBBLICA ITALIANA



REGIONE SICILIANA  
ASSESSORATO DEL TERRITORIO E DELL'AMBIENTE  
DIPARTIMENTO DELL'AMBIENTE

L'ASSESSORE

- VISTO** lo Statuto della Regione Siciliana;
- VISTA** la Legge Regionale 29 dicembre 1962, n. 28 “*Ordinamento del Governo e dell'Amministrazione centrale della Regione Siciliana*” e ss.mm.ii.;
- VISTA** la Direttiva 92/43/CEE relativa alla conservazione degli habitat naturali e semi-naturali, nonché della flora e della fauna selvatiche;
- VISTA** la Direttiva 2009/147/UE concernente la conservazione degli uccelli selvatici;
- VISTA** la Direttiva 2011/92/UE del Parlamento europeo e del Consiglio del 13 dicembre 2011, coordinata con il testo della Direttiva 2014/52/UE del Parlamento europeo e del Consiglio del 16 aprile 2014, concernente la valutazione dell'impatto ambientale di determinati progetti pubblici e privati;
- VISTO** il Decreto Presidenziale n.777/Area 1/S.G. del 15 novembre 2022, di costituzione del Governo della Regione Siciliana, con il quale la dott.ssa Elena Pagana è stata designata Assessore preposto all'Assessorato regionale del Territorio e dell'Ambiente;
- VISTA** la Legge 22 aprile 1994 n. 146, recante “*Disposizioni per l'adempimento di obblighi derivanti dall'appartenenza dell'Italia alle Comunità europee - legge comunitaria 1993*”;
- VISTO** il Decreto del Presidente della Repubblica 8 settembre 1997 n. 357 recante “*Regolamento recante attuazione della direttiva 92/43/CEE relativa alla conservazione degli Habitat naturali e seminaturali, nonché della flora e della fauna selvatica*”;
- VISTA** la Legge Regionale 3 maggio 2001, n. 6, articolo 91 e successive modifiche ed integrazioni recante norme in materia di autorizzazioni ambientali di competenza regionale;
- VISTA** la Legge 31 luglio 2002, n. 179 recante “*Disposizioni in materia ambientale*”;
- VISTO** il Decreto del Presidente della Repubblica 12 marzo 2003, n. 120 “*Regolamento recante modifiche ed integrazioni al D.P.R. 08/09/1997, n. 357, concernente l'attuazione della direttiva 92/43/CEE relativa alla conservazione degli habitat naturali e seminaturali, nonché della flora e della fauna selvatiche*”;
- VISTO** il Decreto Legislativo 3 aprile 2006 n. 152 e successive modifiche e integrazioni recante “*Norme in materia ambientale*” (di seguito D.Lgs. 152/2006), ed in particolare l'art. 27-bis “*Provvedimento Autorizzatorio Unico Regionale*”;
- VISTO** il Decreto Ministeriale 17 ottobre 2007, recante “*Criteri minimi uniformi per la definizione di misure di conservazione relative a Zone Speciali di Conservazione (ZSC) e a Zone di Protezione Speciale (ZPS)*”, successivamente modificato dal D.M. 22 gennaio 2009;
- VISTA** La Legge Regionale del 12 agosto 2014 n. 21 e ss.mm.ii., e in particolare l'art. 68 “*Norme in materia di trasparenza e di pubblicità dell'attività amministrativa*”;
- VISTA** la Delibera di Giunta n. 48 del 26 febbraio 2015 concernente: “*Competenze in materia di*

*rilascio dei provvedimenti di valutazione ambientale strategica (VAS), di valutazione d'impatto ambientale (VIA) e di valutazione di incidenza ambientale (VINCA)”, che individua l’Assessorato Regionale del Territorio e dell’Ambiente Autorità Unica Ambientale, con l’eccezione dell’emanazione dei provvedimenti conclusivi relativi alle istruttorie di cui all’art.1, comma 6, della Legge Regionale 9 gennaio 2013 n.3;*

- VISTA** la nota prot. n. 12333 del 16 marzo 2015 con la quale il Dirigente Generale del Dipartimento dell’Ambiente (*di seguito* D.R.A.) impartisce le disposizioni operative in attuazione della D.G.R. n. 48 del 26 febbraio 2015;
- VISTA** il Decreto M.A.T.T.M. (oggi M.A.S.E.) 30 marzo 2015 “Linee guida per la verifica di assoggettabilità a valutazione di impatto ambientale dei progetti di competenza delle regioni e province autonome, previsto dall’articolo 15 del decreto-legge 24 giugno 2014, n. 91, convertito, con modificazioni, dalla legge 11 agosto 2014, n. 116”;
- VISTA** la Legge Regionale 7 maggio 2015, n. 9 recante "*Disposizioni programmatiche e correttive per l'anno 2015. Legge di stabilità regionale*" e, in particolare l’articolo 91 recante “*Norme in materia di autorizzazioni ambientali di competenza regionale*” e l’articolo 98, comma 6 il quale stabilisce che i decreti dirigenziali devono essere pubblicati per esteso nel sito internet della Regione Siciliana, a pena di nullità dell’atto, entro il termine perentorio di giorni sette;
- VISTA** la Legge 22 maggio 2015 n. 68, recante “*Disposizioni in materia di delitti ambientali*”;
- VISTA** la Deliberazione di Giunta Regionale n. 189 del 21 luglio 2015 “*Commissione Regionale per le Autorizzazioni Ambientali di cui all’art. 91 della Legge Regionale 7 maggio 2015, n. 9 - Criteri per la costituzione - approvazione*”, con la quale sono stati approvati i criteri per la costituzione della Commissione tecnica specialistica per il supporto allo svolgimento delle istruttorie per il rilascio di tutte le autorizzazioni ambientali di competenza regionale (*nel seguito* “C.T.S.”) di cui all’art. 91 della L.R. n. 9/2015;
- VISTO** il Decreto M.A.T.T.M. (oggi M.A.S.E.) 24 dicembre 2015 “*Indirizzi metodologici per la predisposizione dei quadri prescrittivi nei provvedimenti di valutazione ambientale di competenza statale*”;
- VISTO** il Decreto Assessoriale A.R.T.A. n. 207/GAB del 17 maggio 2016 con il quale, ai sensi dell’art. 91 della L.R. n. 9/2015 come integrato dall’art. 44 della Legge Regionale n. 3/2013, nonché in conformità ai criteri fissati dalla D.G.R. n.189 del 21/07/2015, è stata istituita la C.T.S.;
- VISTO** il Decreto del Presidente della Repubblica 13 giugno 2017, n. 120 “Regolamento recante la disciplina semplificata della gestione delle terre e rocce da scavo, ai sensi dell’articolo 8 del decreto-legge 12 settembre 2014, n. 133, convertito, con modificazioni dalla legge 11 novembre 2014, n. 164”;
- VISTO** il Decreto Presidente della Regione 14 giugno 2016, n. 12 nella parte riguardante la “*Rimodulazione degli assetti organizzativi del Dipartimento Regionale dell’Ambiente*”;
- VISTO** il Decreto Legislativo 16 giugno 2017, n. 104 “*Attuazione della direttiva 2014/52/UE del Parlamento europeo e del Consiglio, del 16 aprile 2014, che modifica la direttiva 2011/92/UE, concernente la valutazione dell'impatto ambientale di determinati progetti pubblici e privati, ai sensi degli articoli 1 e 14 della legge 9 luglio 2015, n. 114*” che modifica il D.Lgs. 3 aprile 2006 n. 152;
- VISTA** la Legge Regionale 21 maggio 2019, n. 7 “*Disposizioni per i procedimenti amministrativi e la funzionalità dell’azione amministrativa*” come modificata dall’art. 1 della legge regionale 07 luglio 2020, n. 13;
- VISTO** il Decreto Assessoriale A.R.T.A. del 28 giugno 2019 n. 295/GAB con il quale è stata approvata la “*Direttiva per la corretta applicazione delle procedure di Valutazione ambientale dei progetti*”;
- VISTE** le Linee guida nazionali per la valutazione di incidenza (V.Inc.A.) - Direttiva 92/43/CEE

- “HABITAT” articolo 6, paragrafi 3 e 4, pubblicate sulla G.U. n. 303 del 28 dicembre 2019;
- VISTO** il Decreto del Presidente della Regione Siciliana n. 450 del 13 febbraio 2023 con il quale, in esecuzione della delibazione di G.R n. 94 del 10/02/2023, è stato conferito l’incarico di Dirigente Generale del D.R.A. alla Dott.ssa Patrizia Valenti;
- VISTA** la Deliberazione di Giunta Regionale n. 307 del 20 luglio 2020 con la quale si individua nel D.R.A. l’Autorità competente all'adozione dei provvedimenti di verifica di assoggettabilità a VIA ex art 19 del D. Lgs. 152/2006, nonché all'adozione degli ulteriori provvedimenti, relativi a verifiche di assoggettabilità a VAS (art. 12 D.Lgs. 152/2006), Screening di valutazione di incidenza ex art. 5 D.P.R. n. 357/1997 e valutazione preliminare, di cui all'art. 6, comma 9, del D. Lgs. n.152/2006;
- VISTA** la Legge Regionale 15 aprile 2021, n. 9 “*Disposizioni programmatiche e correttive per l’anno 2021. Legge di stabilità regionale*”, che all’art. 73 ha stabilito che la C.T.S., di cui all'articolo 91 della legge regionale 07 maggio 2015, n. 9 e successive modificazioni, è composta da 60 commissari ed è articolata in tre Sottocommissioni distinte per materia;
- VISTO** il Decreto Assessoriale A.R.T.A. n. 273/GAB del 29 dicembre 2021 con il quale è stata definita la nuova composizione a 60 componenti della C.T.S. e del relativo Nucleo di Coordinamento;
- VISTO** il Decreto Assessoriale A.R.T.A. n. 265/GAB del 15 dicembre 2021 che disciplina le procedure di competenza regionale di cui all’art. 91 della Legge Regionale 7 maggio 2015 n. 9, come modificato dall’art. 44 della legge regionale n. 3 del 17 marzo 2016, sulla base dei nuovi criteri fissati dalla Giunta Regionale con delibera n. 266 del 17 giugno 2021 e il funzionamento della C.T.S. a decorrere dal 01 gennaio 2022 e che ha sostituito e annullato il D.A. 57/GAB del 28 febbraio 2020;
- VISTO** il Decreto Assessoriale A.R.T.A. n. 36/GAB del 14 febbraio 2022, di adeguamento del quadro normativo regionale alle Linee guida Nazionali sulla Valutazione di Incidenza pubblicate sulla G.U. n. 303 del 28 dicembre 2019 modificato con Decreto Assessoriale A.R.T.A. n. 237/GAB del 29 giugno 2023;
- VISTO** il Decreto del Presidente della Regione 05 aprile 2022, n. 9 con il quale è stato emanato il regolamento di attuazione del Titolo II della l.r. n.19/2008. Rimodulazione degli assetti organizzativi dei Dipartimenti regionali ai sensi dell'art. 13, comma 3, della L.R. 17 marzo 2016, n. 3;
- VISTI** i provvedimenti di nomina e di revoca dei componenti della C.T.S., dati *in primis* dal decreto assessoriale n. 230/GAB del 27 maggio 2016 ed in ultimo dal D.A. n. 06/GAB del 13 gennaio 2023;
- VISTO** il Decreto del Dirigente Generale D.R.A. n. 563 del 15 giugno 2022, con il quale è stato conferito l’incarico di Dirigente Responsabile del Servizio 1 “Autorizzazioni e Valutazioni Ambientali” del Dipartimento dell’Ambiente di questo Assessorato;
- VISTO** il Decreto del Dirigente Generale D.D.G. n. 579 del 22 giugno 2022, con il quale è stato approvato il nuovo organigramma del D.R.A.;
- VISTA** l’istanza (RS00OBB0001A0) del 31 ottobre 2022 depositata nel Portale Valutazioni Ambientali, acquisita al prot. D.R.A. n. 80488 del 07 novembre 2022, con la quale la Città Metropolitana di Catania (di seguito proponente), ha richiesto, per il progetto denominato “*Lavori di realizzazione di una strada di collegamento tra la tangenziale di Catania ed Etna sud per Misterbianco, San Pietro Clarenza, Belpasso, e Nicolosi - Lotto di completamento*”, l’avvio della procedura di Valutazione d’Impatto Ambientale (V.I.A.) ai sensi dell’art. 23 del D.Lgs. 152/2006 e ss.mm.ii. nell’ambito del Provvedimento autorizzatorio Unico Regionale (PAUR) ai sensi dell’art. 27-bis D.Lgs. 152/2006 e ss.mm.ii., trasmettendo a corredo la seguente documentazione:

RS00OBB0001A0.	Istanza di attivazione della procedura
RS00OBB0002A0.	Avviso al pubblico
RS00OBB0003A0.	Dichiarazione del valore dell'opera
RS00OBB0004A0.	Quietanza oneri istruttori
RS00OBB0005A0.	Scheda di sintesi
RS00OBB0006A0.	Lettera affidamento incarico
RS00OBB0007A0.	Sintesi non tecnica
RS00OBB0008A0.	Studio impatto ambientale
RS00OBB0009A0.	Dichiarazione conformità urbanistica
RS05EPS0027A1.	Planimetrie regimentazione delle acque
RS05EPS0026A1.	Planimetria generale con ubicazione cave
RS05EPS0025A1.	Planimetria generale con ubicazione dei vincoli
RS05EPS0023A1.	Planimetria generale in variante
RS05EPS0022A1.	Planimetria generale
RS05ADD0031A1.	Altra documentazione
RS05EET0031A1.	Elenco elaborati trasmessi
RS00OBB0010A0.	Shape files (zip)
RS05REL0021A1.	Relazione tecnica generale
RS05AEG0030A1.	Altri elaborati grafici
RS05ADD0020A1.	Dichiarazioni di veridicità dei documenti

**VISTA**

la nota prot. n. 82906 del 12 novembre 2022 con la quale il Servizio 1 D.R.A. ha richiesto al proponente il perfezionamento della documentazione depositata;

**VISTA**

la nota acquisita al prot. D.R.A. n. 85555 del 24 novembre 2022 con la quale il proponente ha depositato nel Portale Valutazioni Ambientali, in riscontro alla nota prot. n. 82906 del 12 novembre 2022 del Servizio 1 D.R.A., la seguente documentazione integrativa:

RS05ADD0001I1.	Piano di gestione delle terre e delle rocce
RS02IST0000I2.pdf	Analisi di previsione di traffico
RS02IST0000I3.pdf	Stratigrafie e foto dei carotaggi meccanici
RS02IST0000I4.pdf	Tabella campioni
RS02IST0000I5.pdf	Ubicazioni indagini
RS02IST0000I6.pdf	Analisi e previsioni dei volumi di traffico
RS02IST0000I7.pdf	Report dei rilevamenti ambientali acustici
RS02IST0000I9.pdf	Risultati della modellizzazione acustica
RS02IST0000I7.pdf	Risultati di modellizzazione di inquinamento atmosferico
RS02IST0000I8.pdf	schede riassuntive di sintesi
RS02IST0000I9.pdf	Report fotografico delle aree inerenti al progetto
RS02IST0001I1.pdf	Dichiarazione sui professionisti interni
RS02IST0001I2.pdf	Dichiarazione dei professionisti SIA
RS02IST0001I3.pdf	Dichiarazione sostitutiva di veridicità della documentazione
RS05IST0001S1.	Integrazione istanza via modificata in base alle vostre richieste
RS05AVV0002S2.	Avviso al pubblico da sostituire in base a quanto richiesto
RS05EET0003I2.	Elenco degli elaborati modificato e firmato
RS05ADD0004S4.	Integrazione sostitutiva incarico professionisti in sostituzione

RS05ADD0005I3.\_\_\_\_ Nota di integrazione ai documenti trasmessi  
RS05ADD0030I6.\_\_\_\_ Nota riscontro bonifico euro 300

- PRESO ATTO** che l'istanza è corredata dalle certificazioni di avvenuto versamento (RS00OBB0004A0) mediante bonifico degli oneri istruttori (comprensivi di codici bancari CRO) previsti dall'art. 91 della L.R. 9/2015 e dalla nota (RS05ADD0030I6);
- VISTA** la nota prot. n. 89611 del 12 dicembre 2022, con la quale il Servizio 1 D.R.A. ha provveduto agli adempimenti di cui ai commi 2 (avvenuta pubblicazione della documentazione) e 3 (termini di verifica adeguatezza e completezza documentazione) dell'art. 27-bis del D.Lgs. 152/2006 e ss.mm.ii., nonché alla trasmissione della pratica alla C.T.S.;
- VISTA** la nota prot. n. 109368 del 13 dicembre 2022, acquisita al prot. D.R.A. n. 90267 del 14 dicembre 2022, con la quale il Dipartimento Regionale dello Sviluppo Rurale e Territoriale – Servizio 2 Riserve Naturali e Aree Protette, in riscontro alla nota prot. n. 89611 del 12 dicembre 2022 del Servizio 1 D.R.A., ha comunicato *che non si ravvisano profili di competenza*;
- VISTA** la nota prot. n. 4783 del 25 gennaio 2023, con la quale il Servizio 1 D.R.A. ha provveduto agli adempimenti di cui al comma 4 (Pubblicazione dell'Avviso al Pubblico) dell'art. 27-bis del D.Lgs 152/2006 e ss.mm.ii., alla comunicazione di avvio del procedimento ai sensi degli artt. 7 e 8 della L.R. 241/1990 e degli artt. 9 e 10 della L.R. 7/2019;
- VISTA** la nota prot. n. 2364 del 23 gennaio 2023, acquisita al prot. D.R.A. n. 5890 del 30 gennaio 2023, con la quale il Comando Provinciale dei Vigili del Fuoco di Catania, in riscontro alla nota prot. n. 4783 del 25 gennaio 2023 del Servizio 1 D.R.A., ha ribadito *i contenuti della precedente nota prot. n. 32033 del 13 dicembre 2022*;
- VISTA** la nota prot. n. 7288 del 31 gennaio 2023, acquisita al prot. D.R.A. n. 7051 del 03 febbraio 2023, con la quale il Dipartimento Regionale dello Sviluppo Rurale e Territoriale – Servizio 2 Riserve Naturali e Aree Protette, in riscontro alla nota prot. n. 4783 del 25 gennaio 2023 del Servizio 1 D.R.A., ha comunicato *che non si ravvisano profili di competenza*;
- VISTA** la nota prot. n. 7451 del 06 febbraio 2023 con la quale il Servizio 1 D.R.A. ha richiesto al Comando Provinciale dei Vigili del Fuoco di Catania di volere trasmettere la nota prot. n. 32033 del 13 dicembre 2022 non allegata alla nota prot. n. 2364 del 23 gennaio 2023;
- VISTA** la nota prot. n. 3215 del 06 febbraio 2023, acquisita al prot. D.R.A. n. 8087 del 07 febbraio 2023, con la quale il Comando Provinciale dei Vigili del Fuoco di Catania, in riscontro alla nota prot. n. 7451 del 06 febbraio 2023 del Servizio 1 D.R.A., ha trasmesso la nota prot. n. 32033 del 13 dicembre 2022;
- VISTA** la nota prot. n. 4032 del 22 febbraio 2023, acquisita al prot. D.R.A. n. 11858 del 22 febbraio 2023, con la quale l'Autorità di Bacino del Distretto Idrografico della Sicilia, in riscontro alle note prot. n. 89611 del 12 dicembre 2022 e prot. n. 4783 del 25 gennaio 2023 del Servizio 1 D.R.A., *raccomanda, ai fini dell'applicazione dei principi di invarianza idraulica, che il dimensionamento delle opere per la regimazione delle acque meteoriche deve soddisfare i requisiti minimi dettati dalla direttiva AdB prot. n. 6834 del 11/10/2019, inserita come Allegato 1 nel successivo Decreto dei Dirigenti Generali (DDG) n.102 DRU/AdB del 23/6/2021, pubblicato sulla G.U.R.S. n. 30 del 16/07/2021; per quanto attiene il dimensionamento del sistema di infiltrazione con i nuovi apporti, devono essere soddisfatti i criteri descritti al punto A.3. dell'Allegato 2 del citato DDG;*
- VISTA** la nota prot. n. 5450 del 07 marzo 2023, acquisita al prot. DRA n. 16241 del 08 marzo 2023, con la quale il Comune di Nicolosi ha comunicato di avere provveduto alla Pubblicazione dell'Avviso al Pubblico;
- VISTA** la nota prot. n. 17062 del 13 marzo 2023, con la quale il Servizio 1 D.R.A. ha provveduto alla trasmissione alla C.T.S. delle succitate osservazioni pervenute a seguito degli adempimenti di cui al comma 4 (Pubblicazione dell'Avviso al Pubblico) dell'art. 27-bis del D.Lgs 152/2006 e

ss.mm.ii.:

- nota Comando Provinciale Vigili del Fuoco di Catania prot. n. 2364 del 27 gennaio 2023, acquisita al prot. D.R.A. n. 5890 del 30 gennaio 2023;
- nota Servizio 2 "Riserve Naturali, Aree Protette e Turismo Ambientale" del Dipartimento Regionale dello Sviluppo Rurale e Territoriale prot. n. 7288 del 31 gennaio 2023, acquisita al prot. D.R.A. n. 7051 del 03 febbraio 2023;
- nota Comando vigili del fuoco di Catania prot. n. 3215 del 06 febbraio 2023, acquisita al prot. D.R.A. n. 7451 del 06 febbraio 2023;
- nota Autorità di Bacino del Distretto Idrografico della Sicilia prot. n. 4032 del 22 febbraio 2023, acquisita al prot. D.R.A. n. 11858 del 22 febbraio 2023;

**PRESO ATTO** del Parere Istruttorio Intermedio (P.I.I.) n. 35, reso dalla C.T.S. nella seduta del 16 maggio 2023, composto da n. 25 di pagine, trasmesso al Servizio 1 D.R.A. con nota prot. n. 36525 del 19 maggio 2023, riportante la dichiarazione dei presenti firmata dal Segretario e dal Presidente della C.T.S., nonché l'attestazione di presenza dei componenti della Commissione, con il quale la C.T.S. ha evidenziato alcune criticità per le quali si richiedono approfondimenti e/o integrazioni;

**VISTA** la nota prot. n. 38887 del 26 maggio 2023, con la quale il Servizio 1 D.R.A. ha provveduto alla trasmissione al proponente del Parere Istruttorio Intermedio (P.I.I.) n. 35 espresso dalla C.T.S. nella seduta del 16 maggio 2023;

**VISTA** la nota (RS12IST0001) acquisita al prot. D.R.A. n. 45608 del 19 giugno 2023 con la quale il proponente, in riscontro alla nota prot. n. 38887 del 26 maggio 2023 del Servizio 1 D.R.A., ha trasmesso, mediante deposito sul Portale Valutazioni Ambientali, la seguente documentazione integrativa:

RS12IST0001__.	Istanza invia integrazione
RS12REL0002__.	Relazione impianto trattamento piogge
RS12REL0003__.	Relazione geologica
RS12AEG0004__.	Carta geologica
RS12ADD0005__.	Autorizzazione art. 13
RS12ADD0006__.	Autorizzazione art.93
RS12ADD0007__.	Nulla osta vincolo idrogeologico
RS12ADD0008__.	Rinnovo parere sovrintendenza
RS12ADD0009__.	Planimetria interventi locali
RS12ADD0010__.	Esecutivi
RS12ADD0011__.	Planimetria generale
RS12ADD0012__.	Planimetria con ubicazione
RS12ADD0013__.	Planimetria con vincolo idrogeologico
RS12ADD0014__.	Piano gestione rischio alluvioni
RS12ADD0015__.	Aree natura 2000
RS12ADD0016__.	Carta degli habitat prioritari
RS12ADD0017__.	Piano territoriale provinciale
RS12ADD0019__.	Piano di tutela delle acque
RS12ADD0020__.	Pai assetto idrogeologico
RS12ADD0020__.	Pai assetto idrogeologico
RS12ADD0021__.	Planimetria asse 1
RS12ADD0022__.	Aree stoccaggio materiale
RS12ADD0023__.	Planimetria asse 6 aree sdi stoccaggio materiali
RS12ADD0024__.	Regimentazione acque 1

RS12ADD0025\_\_\_. Regimentazione acque2  
 RS12ADD0026\_\_\_. Regimentazione acque 3  
 RS12ADD0027\_\_\_. Piano paesaggistico Catania  
 RS12ADD0028\_\_\_. Planimetria descrizione interventi  
 RS12ADD0030\_\_\_. Planimetria loc interventi 1  
 RS12ADD0031\_\_\_. Pianta impalcati nord  
 RS12ADD0032\_\_\_. Esecutivi piastra fondazioni  
 RS12ADD0032\_\_\_. Esecutivi setti nord 1  
 RS12ADD0033\_\_\_. Esecutivi setti nord 2  
 RS12ADD0034\_\_\_. Esecutivi pianta sud  
 RS12ADD0035\_\_\_. Pianta impalcati sud  
 RS12ADD0036\_\_\_. Esecutivi piastra fondazioni  
 RS12ADD0037\_\_\_. Esecutivi setti piastra sud  
 RS12ADD0038\_\_\_. Esecutivi piastra sud 2  
 RS12ADD0039\_\_\_. Muri di sostegno  
 RS12ADD0040\_\_\_. Muri di controripa  
 RS12ADD41\_\_\_. Particolari terre armate  
 RS12ADD0042\_\_\_. Impalcato con tegoli armate

- VISTA** la nota prot. n. 48293 del 27 giugno 2023 con la quale il Servizio 1 D.R.A. ha comunicato di avere provveduto agli adempimenti di cui al comma 5 dell'art. 27-bis del D.Lgs. 152/2006 e ss.mm.ii. (Pubblicazione dell'Avviso al Pubblico per avvio nuova consultazione conseguente all'acquisizione di documentazione integrativa);
- VISTA** la nota prot. n. 60179 del 03 agosto 2023, con la quale il Servizio 1 D.R.A. ha convocato la prima riunione della Conferenza di Servizi, tenutasi in data 09 agosto 2023 e il cui verbale è stato notificato con nota prot. n. 62920 del 17 agosto 2023, con la quale è stata, altresì, convocata la seconda riunione della Conferenza di Servizi per il giorno 12 settembre 2023;
- VISTA** la nota prot. n. 11320 del 18 luglio 2023, acquisita al prot. D.R.A. n. 56834 del 24 luglio 2023, con la quale la Soprintendenza BB.CC.AA. di Catania ha trasmesso il parere n. 4215 dell'11 marzo 2023, contenente anche il parere archeologico;
- VISTA** la nota prot. n. 12386 del 08 agosto 2023, acquisita al prot. D.R.A. n.612245 del 08 agosto 2023, del Servizio 4 Affari Urbanistici Sicilia Sud Orientale del D.R.U., in relazione alla prima riunione della Conferenza di Servizi;
- VISTA** la nota prot. n. 48 del 01 settembre 2023 acquisita al prot. D.R.A. n. 65325 del 04 settembre 2023 con la quale la Società TIM, in relazione alla prima riunione della Conferenza di Servizi, ha comunicato che è stata riscontrata *la presenza di n.7 interferenze nell'area interessata dall'intervento*;
- VISTA** la nota assunta al prot. D.R.A. n. 66516 del 07 settembre 2023 con la quale la Società Terna Rete Italia, in relazione alla prima riunione della Conferenza di Servizi, ha comunicato che nella zona oggetto di intervento ricadono interferenze con linee elettriche aeree;
- VISTA** la nota prot. n. 67117 dell'11 settembre 2023, che ha sostituito la nota prot. n. 62920 del 17 agosto 2023, con la quale il Servizio 1 D.R.A. ha convocato la seconda riunione della Conferenza di Servizi, tenutasi in data 15 settembre 2023 e il cui verbale è stato notificato con nota prot. n. 72971 del 04 ottobre 2023, con la quale è stata, altresì, convocata la terza riunione della Conferenza di Servizi per il giorno 11 ottobre 2023;
- VISTA** la nota prot. n. 67301 del 12 settembre 2023 con la quale il Servizio 2 "*Tutela dall'inquinamento atmosferico, acustico ed elettromagnetico*" D.R.A., in relazione al verbale

- della prima Conferenza di Servizi, ha richiesto documenti integrativi;
- VISTA** la nota prot. n. 2124 del 08 settembre 2023, acquisita al prot. D.R.A. n. 67218 del 12 settembre 2023, con la quale l'Autorità di Bacino del distretto idrografico della Sicilia ha comunicato che l'intervento non necessita di autorizzazioni di competenza dell'Autorità di Bacino;
- VISTA** la nota 119709 dell'11 settembre 2023 acquisita al prot. D.R.A. n. 467457 del 12 settembre 2023, con la quale l'Ufficio del Genio civile di Catania ha comunicato di essersi già espresso con il parere favorevole trasmesso con nota prot. n. 4764 del 12 gennaio 2023;
- VISTA** la nota (RS12IST0000I3) acquisita al prot. D.R.A. n. 68891 del 19 settembre 2023, con la quale il proponente ha depositato nel Portale Valutazioni Ambientali, la seguente documentazione integrativa:
- Autorizzazione art 13 legge 64/74 prot. 60220 del 08 luglio 2011
  - Autorizzazione genio civile art 93 e 94 d.p.r. 380/2001 pos. 47055 del 09\_03\_2020
  - Nulla osta vincolo idrogeologico ispettorato ripartimentale delle foreste di Catania;
  - D.D.G. n.213 del 19.11.18 art. 7 l 65/81 del dipartimento regionale dell'urbanistica, di variante allo strumento urbanistico dei comuni di San Pietro Clarenza, Camporotondo Etneo, Belpasso e Nicolosi;
  - Rinnovo parere soprintendenza BB.CC.AA. di Catania prot. 13927 del 11/03/2022
  - D.D.G. 606/2013 di valutazione d' impatto ambientale già' ottenuta sul progetto
  - Autorizzazione sanitarie distretto di Paternò e Gravina di Catania
  - Delibera del consiglio comunale di Camporotondo Etneo
  - Delibera del consiglio comunale di Belpasso
  - Delibera del consiglio comunale di San Pietro Clarenza
  - Delibera del consiglio comunale di Nicolosi
  - Nota prot. 50971 di riscontro al dipartimento regionale dell'ambiente servizio 2, con i seguenti allegati:
    - Planimetria tracciato con mitigazioni
    - Tav. 1 – Relazione generale
    - Tav. d2a3- Planimetria con ubicazione barriere antirumore
    - Descrizione voce da elenco prezzi della barriera antirumore
    - Schede riassuntive sintesi
- VISTA** la nota prot. n. 70875 del 26 settembre 2023, con la quale il Servizio 1 D.R.A ha trasmesso alla C.T.S. la documentazione integrativa, acquisita al prot. D.R.A. n. 68891 del 19 settembre 2023, depositata dal proponente nel Portale Valutazioni Ambientali, in riscontro alle Conferenze di Servizi del 09 agosto 2023 e del 15 settembre 2023;
- VISTA** la nota (RS12IST0000I1) acquisita al prot. D.R.A. n. 70867 del 26 settembre 2023 con la quale il proponente ha depositato nel Portale Valutazioni Ambientali la seguente documentazione integrativa:
- Planimetria con mitigazioni;
- VISTA** la nota prot. 86338 del 28 novembre 2023, in sostituzione della nota prot. n. 72971 del 04 ottobre 2023, con la quale il Servizio 1 D.R.A. ha convocato la terza riunione della Conferenza di Servizi, tenutasi in data 30 novembre 2023 e il cui verbale è stato in seguito notificato;
- VISTA** la nota prot. n. 74294 del 10 ottobre 2023, con la quale il Servizio 1 D.R.A ha trasmesso alla C.T.S. la documentazione integrativa depositata dal proponente nel Portale Valutazioni Ambientali, acquisita al prot. D.R.A. n. 70867 del 26 settembre 2023;
- VISTA** la nota prot. n. 132224 del 06 ottobre 2023, acquisita al prot. D.R.A. n. 74283 del 10 ottobre 2023, con la quale il Genio Civile di Catania, in relazione alla Conferenza di Servizi, ha confermato i pareri di competenza già espressi;
- VISTA** la nota prot. 75229 del 13 ottobre 2023 con la quale il Servizio 2 “*Tutela dell'inquinamento atmosferico, acustico ed elettromagnetico*” D.R.A., in relazione alla Conferenza di Servizi, ha

	confermato quanto già contenuto nella nota prot.n. 67301 del 12 settembre 2023;
<b>VISTA</b>	la nota prot. n. 152824 del 25 ottobre 2023, acquisita al prot. DRA n. 78320 del 25 ottobre 2023 del Servizio 4 Affari Urbanistici Sicilia Sud Orientale del D.R.U.;
<b>VISTA</b>	la nota (RS12IST0000I1) acquisita al prot. D.R.A. n. 80521 del 03 novembre 2023 con la quale il proponente, in riscontro alle note prot. n. 67301 del 12 settembre 2023 e prot. n. 75229 del 13 ottobre 2023 del Servizio 2 “ <i>Tutela dell’inquinamento atmosferico, acustico ed elettromagnetico</i> ” D.R.A., ha depositato nel Portale Valutazioni Ambientali la seguente documentazione integrativa: <ul style="list-style-type: none"> <li>- Decreto_Direttoriale_11_giugno_2021_N._6785.</li> <li>- Decreto_Ministeriale_del_19_maggio_2021_N._215</li> <li>- DD._a_contrarre_n._783_DEL_04_marzo_2022_intervento_n._2</li> <li>- DD._accertamento_somme_n._746_del_02_marzo_2022.</li> <li>- DD._integrazione_n._1486_03_maggio_2022.</li> <li>- EDIL.REGISTRO_UFFICIALE.2021.0016280</li> <li>- TAV.R8_-_elenco_ditte</li> </ul>
<b>VISTA</b>	la nota prot. n. 80735 del 06 novembre 2023 con la quale il Servizio 1 D.R.A ha comunicato alla C.T.S. la pubblicazione sul Portale Valutazioni Ambientali della nota del Servizio 4 Affari Urbanistici Sicilia Sud Orientale del D.R.U. prot. n. 15824 del 25 ottobre 2023;
<b>VISTA</b>	la nota prot. n. 81679 del 08 novembre 2023 con la quale il Servizio 1 ha comunicato alla CTS che il proponente ha depositato nel Portale Valutazioni Ambientali, documentazione integrativa, acquisita al prot. D.R.A. n. 80521 del 03 novembre 2023;
<b>VISTA</b>	la nota acquisita al prot. D.R.A. n 81715 del 08 novembre 2023 della Città Metropolitana di Catania di <i>Pubblicazione sul sito informatico della Regione Sicilia, avviso avvio procedimento diretto alla reiterazione del vincolo urbanistico preordinato all’esproprio</i> ;
<b>VISTA</b>	la nota prot. 83276 del 15 novembre 2023 con la quale il Servizio 2 “ <i>Tutela dell’inquinamento atmosferico, acustico ed elettromagnetico</i> ”, ha comunicato di avere già espresso le proprie osservazioni con note prot. n. 37301 del 12/09/2023 e prot. n.75229 del 13/10/2023
<b>PRESO ATTO</b>	del Parere Istruttorio Conclusivo (P.I.C.) n. 112/2024 della C.T.S. reso nella seduta del 15 marzo 2024, composto da n. 43 di pagine, trasmesso al Servizio 1 D.R.A. di questo Assessorato con nota prot. n. 18952 del 25 marzo 2024, riportante la dichiarazione dei presenti firmata dal Segretario e dal Presidente della C.T.S., nonché l’attestazione di presenza dei componenti della Commissione, con il quale è stato espresso “ <i>parere favorevole di Valutazione Impatto Ambientale ai sensi dell’art. 23 del D. Lgs 152/2006 per il progetto dei “Lavori di realizzazione di una strada di collegamento tra la tangenziale di Catania ed Etna sud per Misterbianco, San Pietro Clarenza, Belpasso e Nicolosi – Lotto di completamento” a condizione che si ottemperi alle condizioni ambientali riportate nel citato parere</i> ;
<b>RITENUTO</b>	sulla base di quanto esposto, di poter concludere con esito favorevole il procedimento di Valutazione d’Impatto Ambientale (V.I.A.) ai sensi dell’art. 23 del D.Lgs. 152/2006 e ss.mm.ii. per il progetto denominato “ <i>Lavori di realizzazione di una strada di collegamento tra la tangenziale di Catania ed Etna sud per Misterbianco, San Pietro Clarenza, Belpasso, e Nicolosi - Lotto di completamento</i> ”, inoltrato dalla Città Metropolitana di Catania;
<b>FATTI SALVI</b>	i vincoli e gli obblighi derivanti da ogni altra disposizione di legge e senza pregiudizio di eventuali diritti di terzi;
<b>A termine</b>	delle vigenti disposizioni;

## DECRETA

### Articolo 1

Si esprime giudizio positivo di compatibilità ambientale (V.I.A.) ai sensi dell'art. 25 del D.Lgs. n. 152/2006 e ss.mm.ii., per il progetto denominato *“Lavori di realizzazione di una strada di collegamento tra la tangenziale di Catania ed Etna sud per Misterbianco, San Pietro Clarenza, Belpasso, e Nicolosi - Lotto di completamento”*, inoltrato dalla Città Metropolitana di Catania, a condizione che si ottemperi alle seguenti condizioni ambientali:

<b>Condizione Ambientale</b>	<b>n. 1</b>
Macrofase	Ante operam
Fase	Fase di progettazione esecutiva
Ambito di applicazione	<b>Aspetti progettuali</b>
Oggetto della prescrizione	Il Proponente dovrà adeguare lo studio geologico ai contenuti del D.M. 17/01/2018 – “Aggiornamento delle Norme Tecniche per le costruzioni”;
Termine avvio Verifica Ottemperanza	Progettazione esecutiva
Ente vigilante	Dipartimento Regionale Ambiente
	Dipartimento Regionale Ambiente

<b>Condizione ambientale</b>	<b>n. 2</b>
Macrofase	Ante operam – Corso operam – Post operam
Fase	Fase di progetto – Fase di esecuzione – Fase di esercizio
Ambito di applicazione	Fase di progetto – Fase di esecuzione – Fase di esercizio
Oggetto della prescrizione	<p>Piano di monitoraggio ambientale per tutte le componenti ambientali descritte nello Studio di Impatto ambientale, con la seguente sequenza:</p> <ul style="list-style-type: none"> <li>- Prima dell’inizio dei lavori previa trasmissione al DRA – Servizio 1</li> <li>- Durante il corso dei lavori con cadenza mensile e con trasmissione puntuale al DRA – Servizio 1</li> <li>- Durante l’esercizio per un periodo pari ad un anno con con trasmissione puntuale al DRA – Servizio 1</li> </ul>
Termine avvio verifica ottemperanza	Prima dell’inizio del cantiere
Ente vigilante	Dipartimento Regionale Ambiente
Enti coinvolti	

<b>Condizione ambientale</b>	<b>n. 3</b>
Macrofase	Ante operam
Fase	Prima dell’inizio dei lavori
Ambito di applicazione	Fase esecutiva

Oggetto della prescrizione	Acquisizione delle certificazioni dei materiali provenienti da cava
Termine avvio verifica ottemperanza	Prima dell'inizio dei lavori
Ente vigilante	ARPA
Enti coinvolti	

<b>Condizione ambientale</b>	<b>n. 4</b>
Macrofase	Ante operam
Fase	Fase progettuale
Ambito di applicazione	
Oggetto della prescrizione	Redazione e trasmissione del Piano di utilizzo delle terre e rocce da scavo ai sensi del DPR 120/2017
Termine avvio verifica ottemperanza	Prima dell'avvio dei lavori
Ente vigilante	ARPA
Enti coinvolti	

<b>Condizione ambientale</b>	<b>n. 5</b>
Macrofase	Corso operam
Fase	Durante le operazioni di scavo
Ambito di applicazione	Fase esecutiva
Oggetto della prescrizione	Caratterizzazione a campione dei materiali provenienti dagli scavi
Termine avvio verifica ottemperanza	Fine dei lavori
Ente vigilante	ARPA
Enti coinvolti	

<b>Condizione ambientale</b>	<b>n. 6</b>
Macrofase	Ante operam
Fase	Prima dell'inizio dei lavori
Ambito di applicazione	Fase esecutiva
Oggetto della prescrizione	Acquisizione delle certificazioni delle aziende individuate quali discariche per i materiali di scavo non riutilizzabili
Termine avvio verifica ottemperanza	Durante tutto il corso dei lavori
Ente vigilante	ARPA
Enti coinvolti	

<b>Condizione ambientale</b>	<b>n. 7</b>
Macrofase	Ante operam
Fase	Fase di progettazione esecutiva
Ambito di applicazione	Aspetti progettuali
Oggetto della prescrizione	Tutte le le zone individuate in progetto come scarpate, rilevati artificiali e rotatorie, dovranno essere piantumate e rinverdate con specie vegetali autoctone, da individuare con apposito studio agronomico
Termine avvio verifica ottemperanza	Durante tutto il corso dei lavori
Ente vigilante	ARPA
Enti coinvolti	

<b>Condizione ambientale</b>	<b>n. 8</b>
Macrofase	Ante operam
Fase	Fase di progettazione esecutiva
Ambito di applicazione	Aspetti progettuali
Oggetto della prescrizione	Il sistema di illuminazione, fermo restando gli obblighi previsti per legge, dovrà essere realizzato con sistemi a risparmio energetico, e con corpi illuminanti in modo da convogliare verso il basso il flusso luminoso.
Termine avvio verifica ottemperanza	Durante tutto il corso dei lavori
Ente vigilante	ARPA
Enti coinvolti	

<b>Condizione ambientale</b>	<b>n. 9</b>
Macrofase	Corso operam
Fase	Durante l'esecuzione dei lavori
Ambito di applicazione	Fase esecutiva
Oggetto della prescrizione	Porre in essere tutte le cautele e le precauzioni durante l'esecuzione degli scavi in prossimità delle reti ed in particolare di quelle fognarie al fine di evitare riversamenti nel suolo e nei canali di scolo esistenti.
Termine avvio verifica ottemperanza	Durante tutto il corso dei lavori
Ente vigilante	ARPA
Enti coinvolti	

<b>Condizione ambientale</b>	<b>n.10</b>
------------------------------	-------------

Macrofase	Post operam
Fase	Dopo l'esecuzione dei lavori
Ambito di applicazione	
Oggetto della prescrizione	Ripristino delle aree adibite a cantiere e delle aree adibite ad accumulo temporaneo dei materiali
Termine avvio verifica ottemperanza	Prima della fase di esercizio
Ente vigilante	Autorità Ambientale della Regione Siciliana
Enti coinvolti	

<b>Condizione ambientale</b>	<b>n.11</b>
Macrofase	Post operam
Fase	Dopo l'esecuzione dei lavori
Ambito di applicazione	
Oggetto della prescrizione	Verifica del corretto funzionamento degli impianti di trattamento delle acque di prima pioggia
Termine avvio verifica ottemperanza	Prima della fase di esercizio
Ente vigilante	ARPA
Enti coinvolti	

## Articolo 2

Costituisce parte integrante e sostanziale del presente decreto il Parere Istruttorio Conclusivo (P.I.C.) n. 112/2024 della C.T.S. reso nella seduta del 15 marzo 2024, composto da n. 43 di pagine, nonché l'attestazione di presenza dei componenti della Commissione.

## Articolo 3

Il presente provvedimento è rilasciato esclusivamente per gli aspetti di natura ambientale di cui al D.Lgs. 152/2006 e ss.mm.ii. e solamente per le opere indicate negli elaborati progettuali trasmessi a questo Assessorato, pertanto, il proponente è onerato, prima dell'inizio dei lavori, di acquisire tutte le restanti autorizzazioni, intese, concessioni, licenze, pareri, concerti, nulla osta e assensi comunque denominati, necessari alla realizzazione e all'esercizio del progetto nell'ambito del P.A.U.R. ai sensi dell'art. 27 bis del D.Lgs. 152/2006 e ss.mm.ii..

## Articolo 4

L'Autorità competente al rilascio del titolo abilitativo alla esecuzione dell'opera e/o all'esercizio dell'attività, nell'ambito dell'esercizio delle proprie attività, dovrà verificare che i lavori vengano eseguiti nel rispetto dei contenuti del progetto approvato e nel rispetto delle condizioni ambientali impartite dal parere ambientale soprarichiamato.

## Articolo 5

Il proponente è tenuto a ottemperare, ai sensi dell'art. 28 del D.Lgs. 152/2006 e ss.mm.ii., alle condizioni ambientali contenute nel presente provvedimento, trasmettendo in formato elettronico all'autorità competente, per mezzo del Portale Valutazioni Ambientali di questo Assessorato, o al soggetto eventualmente individuato per la verifica, la documentazione contenente gli elementi necessari alla verifica dell'ottemperanza per l'accertamento del rispetto delle specifiche condizioni ambientali inerenti alla progettazione, alla realizzazione e all'esercizio dell'opera.

#### **Articolo 6**

Ai sensi dell'articolo 25, comma 5, il presente provvedimento ha un'efficacia temporale di cinque anni, termine entro in quale il presente progetto deve essere realizzato.

#### **Articolo 7**

Il progetto dovrà essere realizzato conformemente agli elaborati presentati; eventuali modifiche dello stesso dovranno preventivamente essere valutate da questo Assessorato mediante inserimento nel "Portale Valutazioni Ambientali" della relativa procedura o valutazione ambientale di cui al D.Lgs. 152/2006 e ss.mm.ii..

#### **Articolo 8**

Ai sensi dell'art. 29 del D.Lgs. 152/2006 e ss.mm.ii., qualora siano accertati inadempimenti o violazioni delle condizioni ambientali di cui all'art. 28, ovvero in caso di modifiche progettuali che rendano il progetto difforme da quello sottoposto al procedimento di Valutazione d'Impatto Ambientale (V.I.A.), ai sensi dell'art. 25 del D.Lgs. 152/2006 e ss.mm.ii., l'Autorità competente procede secondo la gravità delle infrazioni.

#### **Articolo 9**

L'Autorità competente al rilascio del titolo abilitativo alla esecuzione dell'opera e/o all'esercizio dell'attività, nell'ambito dell'esercizio delle proprie attività, dovrà verificare che i lavori vengano eseguiti nel rispetto dei contenuti del progetto approvato con il presente provvedimento e nel rispetto delle prescrizioni impartite dal parere ambientale sopra richiamato

#### **Articolo 10**

Il presente decreto sarà pubblicato integralmente sul nuovo Portale della Regione Siciliana all'indirizzo <https://www.regione.sicilia.it/istituzioni/regione/strutture-regionali/assessorato-territorio-ambiente/dipartimentoambiente> ( → Consulta i Decreti), in ossequio all'art. 68 comma 4 della legge regionale 21/2014 e, ai sensi dell'art. 25 comma 5 del D.Lgs. 152/2006 e ss.mm.ii., nel sito istituzionale di questo Assessorato Regionale del Territorio e dell'Ambiente (<https://si-vvi.regione.sicilia.it>), Codice Procedura (C.P.) 2245. Un estratto del decreto sarà altresì pubblicato nella Gazzetta Ufficiale della Regione Siciliana.

Avverso il presente provvedimento è esperibile, entro giorni 60 (sessanta) dalla data di pubblicazione o di notifica, ricorso giurisdizionale dinanzi al Tribunale Amministrativo Regionale (TAR) o, in alternativa e con medesima tempistica, ricorso straordinario al Presidente della Regione Siciliana entro il termine di giorni 120 (centoventi).

Palermo, li 02.05.2024

FIRMATO  
L'Assessore  
*Elena Pagana*

D. D. G. n. 205 del 24-OTT-2024

REPUBBLICA ITALIANA



**Regione Siciliana**  
**ASSESSORATO REGIONALE TERRITORIO ED AMBIENTE**  
**DIPARTIMENTO REGIONALE URBANISTICA**  
**IL DIRIGENTE GENERALE**

- VISTO:** lo Statuto della Regione Siciliana;
- VISTA:** la Legge 17 Agosto 1942, n. 1150 e successive modifiche ed integrazioni;
- VISTO:** l'art. 7 della Legge regionale 11/04/1981 n. 65 così come modificato dall'art. 6 della Legge Regionale 30/04/1991 n. 15;
- VISTO:** il D.P.R. n. 327/2001;
- VISTO:** il D. Lgs. 10/4/2006 n. 152;
- VISTA:** la Legge Regionale 10/8/2016 n. 16;
- VISTO:** il vigente PRG del Comune di **San Pietro Clarenza**, approvato con i Decreti Dir. n. 633/D.R.U. del 15/06/04 e D.R.U. n. 841 del 29/07/04;
- VISTO:** il vigente PRG del Comune di **Camporotondo Etneo**, approvato con il Decreto Dir. n. 247/D.R.U. del 16/03/2007;
- VISTO:** il vigente PRG del Comune di **Belpasso**, approvato con il D.A. n. 997 del 22/12/1993;
- VISTO:** il vigente PRG del Comune di **Nicolosi**, approvato con il D.A. n. 179 del 18/10/2018;
- VISTA:** l'istanza di Città Metropolitana di Catania – Centro Direzionale Nuovaluce - Gestione e manutenzione Demanio stradale (note prot. DRU n. 10477 del 10/07/2024 - n. 10728 del 17/07/2024 - n. 11036 del 23/07/2024) con cui ha richiesto l'autorizzazione da parte di questo Dipartimento ai sensi dell' art. 7 della Legge Regionale n. 65/1981 e ss.mm.ii per i **"Lavori di realizzazione di una strada di collegamento tra la Tangenziale di Catania ed Etna Sud per Misterbianco, San Pietro Clarenza , Belpasso e Nicolosi. Lotto di completamento"**, per l'esecuzione di opere di interesse statale non conformi alle prescrizioni e ai vincoli delle norme e dei piani urbanistici e edilizi;
- VISTA:** la nota prot. 11350 del 30/07/2024 del Dipartimento Regionale Urbanistica con la quale è stata attivata la procedura ex art. 7 della L.R. 65/81 invitando le amministrazioni comunali coinvolte, ad esprimere entro 45 giorni il proprio parere sul progetto, mediante apposito atto deliberativo del Consiglio Comunale ed a trasmetterne copia a questo Dipartimento unitamente agli elaborati grafici regolarmente timbrati e firmati e riportante il "visto" con il riferimento all'atto deliberativo del C.C. e, contestualmente, sono stati richiesti all'Ufficio del Genio Civile di Catania e alla Soprintendenza BB.CC.AA di Catania i preliminari pareri( parere G.C. art. 13 L.64/74 e s.m.i. – Autorizzazione Paesaggistica art. 146 comma 2 D.Lgs n. 42/2004e s.m.i.).
- VISTA:** la Delibera del Consiglio Comunale di Camporotondo Etneo n. 25 del 03/07/2024 che si è espresso favorevolmente alla realizzazione delle opere proposte;
- VISTA:** la Delibera del Consiglio Comunale di San Pietro Clarenza n. 16 del 01/08/2024 che si è espresso favorevolmente alla realizzazione delle opere proposte;
- VISTA:** la Delibera del Consiglio Comunale di Nicolosi n. 64 del 23/09/2024 che si è espresso favorevolmente alla realizzazione delle opere proposte;
- VISTA:** la Delibera del Consiglio Comunale di Belpasso n. 57 del 20/09/2024 che si è espresso favorevolmente alla realizzazione delle opere proposte;
- VISTO:** il Parere della Soprintendenza Beni Culturali e Ambientali, prot. 16984 del 21/10/2024 reso ai sensi dell'art. 146, comma 2, del D.Lgs n.42/2004, di compatibilità paesaggistica;
- VISTO:** il Parere del Genio Civile di Catania prot.128062 del 21/10/2024 reso ai sensi dell'art. 13 della L.R. 64/74, oggi art. 89 del D.P.R. 380/2001;

**VISTO:** il parere n. 9 del 23/10/2024 reso dal Servizio 4 di questo Dipartimento Regionale dell'Urbanistica che di seguito integralmente si trascrive:

**"PREMESSO CHE:**

- La Città Metropolitana di Catania – Centro Direzionale Nuovaluce - Gestione e manutenzione Demanio stradale, con note **prot. 34379** del 09/07/2024 (protocollo DRU n. 10477 del 10/07/2024), **prot. 35122** del 12/07/2024 (protocollo DRU n. 10728 del 17/07/2024), **prot. 35130** del 12/07/2024 (protocollo DRU n. 11036 del 23/07/2024) ha richiesto l'autorizzazione da parte di questo Dipartimento ai sensi dell' art. 7 della Legge Regionale n. 65/1981 e ss.mm.ii per i **"Lavori di realizzazione di una strada di collegamento tra la Tangenziale di Catania ed Etna Sud per Misterbianco, San Pietro Clarenza , Belpasso e Nicolosi. Lotto di completamento"**, per l'esecuzione di opere di interesse statale non conformi alle prescrizioni e ai vincoli delle norme e dei piani urbanistici e edilizi, allegando la documentazione in più PEC stante la grandezza degli allegati, successivamente pervenuti in duplice copia cartacea con nota di trasmissione prot. 38900 del 02/08/2024, assunta al protocollo DRU al numero 11873 del 07/08/2024;
- Con foglio comunale del 26/07/2024 trasmesso a mezzo email, l'Ingegnere Capo Dipartimento della C.M. di Catania – 2° Dipartimento Affari Tecnici ed Ambientali, ha precisato che:
  - *"Il tracciato della strada è rimasto invariato rispetto a quello già oggetto di parere art.7 della L.R. 65/81 e s.m.i. di cui al D.D.G. 213 del 19 novembre 2018"*;
  - *"l'ultimo parere rilasciato dalla Soprintendenza di Catania con prot. 4215 del 11/03/2022 ai sensi dell'art. 146 c.2 del D.L.gvo 42/2004, è relativo agli elaborati trasmessi dalla Citta' Metropolitana di Catania con prot. 10614 del 24/02/2022 che tengono conto dei vincoli imposti dal piano paesaggistico adottato con D.A./GAB del 03/10/2018"*.
  - *"Gli elaborati trasmessi a codesto Assessorato con la nota prot. 24546 del 21/05/2024 sono copia conforme di quelli trasmessi ai Comuni di San Pietro Clarenza, Camporotondo Etneo, Belpasso rispettivamente con note prot. 26018, 26015, 26014 e 26016 del 29/05/2024"*.
  - *"Ai fini della richiesta di reiterazione del vincolo urbanistico preordinato all'esproprio, già apposto ai sensi dell'art. 7 della L.R. n. 65/1981 e ss.mm.ii. con DDG n. 213 del 19/11/2018, l'ufficio espropriazioni della Città Metropolitana di Catania ha provveduto ai sensi dell'art. 11, c.2 D.P.R. 327/01 e s.m.i., ed entro i trenta giorni dalla data di pubblicazione, non sono pervenute opposizioni e/o osservazioni da parte degli intestatari catastali proprietari delle particelle elencate nell'avviso di avvio procedimento"*.
- A seguito dell'istruttoria documentale è stata ritenuta ammissibile l'istanza presentata da Città Metropolitana di Catania – Ente istituzionalmente competente e, in considerazione del rilevante interesse pubblico dell'opera proposta, con nota prot. 11350 del 30/07/2024 sono state invitate le amministrazioni comunali coinvolte, ai sensi del comma 2° dell'art. 7 della legge regionale n. 65/81, ad esprimere entro 45 giorni il proprio parere sul progetto, mediante apposito atto deliberativo del Consiglio Comunale ed a trasmetterne copia a questo Dipartimento unitamente agli elaborati grafici regolarmente timbrati e firmati e riportante il "visto" con il riferimento all'atto deliberativo del C.C. e, contestualmente, sono stati richiesti all'Ufficio del Genio Civile di Catania e alla Soprintendenza BB.CC.AA di Catania i preliminari pareri( parere G.C. art. 13 L.64/74 e s.m.i. – Autorizzazione Paesaggistica art. 146 comma 2 D.Lgs n. 42/2004e s.m.i.).
- in data 12/09/2024 è pervenuta a questo Dipartimento (prot. 13581/DRU) copia della **Delibera di Consiglio Comunale del Comune di Camporotondo Etneo** n. 25 del 03/07/2024 di approvazione del progetto in oggetto con allegato progetto esecutivo quale parte integrante;
- in data 25/09/2024 è pervenuta a questo Dipartimento (prot. 13944/DRU) copia della **Delibera di Consiglio Comunale del Comune di San Pietro Clarenza** n. 16 del 01/08/2024 di approvazione del progetto in oggetto con allegato progetto esecutivo quale parte integrante;
- in data 27/09/2024 è pervenuta a questo Dipartimento (prot. 14004/DRU) copia della **Delibera di Consiglio Comunale del Comune di Nicolosi** n. 64 del 23/09/2024 di approvazione del progetto in oggetto con allegato progetto esecutivo quale parte integrante;
- in data 01/10/2024 è pervenuta a questo Dipartimento (prot. 14179/DRU) copia della **Delibera di Consiglio Comunale del Comune di Belpasso** n. 57 del 20/09/2024 di approvazione del progetto in oggetto con allegato progetto esecutivo quale parte integrante;
- in data 21/10/2024 è pervenuto a questo Dipartimento (prot. 15392/DRU del 21/10/2024) il **Parere della Soprintendenza Beni Culturali e Ambientali, prot. 16984 del 21/10/2024** con cui l'Ente,dopo aver esaminato la documentazione con riferimento al procedimento in oggetto, ha confermato il parere emesso con prot. 4215 dell'11/03/2022, ai sensi dell'art. 146, comma 2, del D.Lgs n.42/2004, nel quale è contenuto anche il parere archeologico e in cui era stata accertata la **compatibilità paesaggistica "con prescrizioni"** dell'intervento;
- a mezzo PEC assunte al protocollo di questo Dipartimento al prot. n.15435/DRU - prot. 15438/DRU - 15502/DRU del 22/10/2024 l'Ufficio del Genio Civile di Catania, accertato che **"le tavole grafiche presentate per il rilascio del parere ..... sono le stesse per le quali ....l'Ufficio si era**

*precedentemente espresso con parere con prot. 149580 del 15/11/2023 ai sensi dell'art. 13 della L.R. 64/74*", ha confermato il suddetto parere apportando prescrizioni.

VISTI i seguenti atti ed elaborati:

- Atti riguardanti l'avvio del **procedimento di esproprio** ex art. 11 del D.P.R. n. 327/2001;
- **Parere della Soprintendenza Beni Culturali e Ambientali**, prot. 16984 del 21/10/2024 reso ai sensi dell'art. 146, comma 2, del D.Lgs n.42/2004, di compatibilità paesaggistica;
- **Parere del Genio Civile di Catania** prot.128062 del 21/10/2024 reso ai sensi dell'art. 13 della L.R. 64/74, oggi art. 89 del D.P.R. 380/2001;
- Parere favorevole reso ai sensi dell'art. 7 della L.R. n. 65/81 attraverso la Delibera del Consiglio Comunale del **Comune di Camporotondo Etneo**, n. 25 del 03/07/2024;
- Parere favorevole reso ai sensi dell'art. 7 della L.R. n. 65/81 attraverso la Delibera del Consiglio Comunale del **Comune di San Pietro Clarenza**, n. 16 del 01/08/2024;
- Parere favorevole reso ai sensi dell'art. 7 della L.R. n. 65/81 attraverso la Delibera del Consiglio Comunale del **Comune di Nicolosi**, n. 64 del 23/09/2024;
- Parere favorevole reso ai sensi dell'art. 7 della L.R. n. 65/81 attraverso la Delibera del Consiglio Comunale del **Comune di Belpasso**, n. 57 del 20/09/2024;
- TAV.C1: PLANIMETRIA CATASTALE COMUNI DI S.P.CLARENZACAMPOROTONDO ETNEO-NICOLOSI-BELPASSO
- TAV.C1.1 : PLANIMETRIA CATASTALE COMUNE DI S.P.CLARENZA E CAMPOROTONDO ETNEO
- TAV.C1.2 : PLANIMETRIA CATASTALE COMUNE DI BELPASSO
- TAV.C1.3 : PLANIMETRIA CATASTALE COMUNE DI NICOLOSI
- TAV.C1.4 : PLANIMETRIA CATASTALE COMUNE DI CAMPOROTONDO ETNEO
- TAV.D1 : ORTOPLANIMETRIA
- TAV.D2 : PLANIMETRIA GENERALE
- TAV.D2b - PLANIMETRIA COMUNE DI SAN PIETRO CLARENZA
- TAV.D2c - PLANIMETRIA GENERALE COMUNE DI CAMPOROTONDO ETNEO
- TAV.D2d - PLANIMETRIA GENERALE COMUNE DI BELPASSO
- TAV.D2e - PLANIMETRIA GENERALE COMUNE DI NICOLOSI
- TAV.D3.1 - PLANIMETRIA ASSE 1
- TAV.D3.2 - PLANIMETRIA ASSE 2
- TAV.D3.3 - PLANIMETRIA ASSE 3
- TAV.D3.4 - PLANIMETRIA ASSE 4
- TAV.D3.5 - PLANIMETRIA ASSE 5
- TAV.D3.6 - PLANIMETRIA ASSE 6
- TAV. D3.7 : PLANIMETRIA GENERALE CON UBICAZIONE VINCOLI
- TAV. D3.8 : PLANIMETRIA GENERALE CON UBICAZIONE CAVE
- TAV.D7 - PARTICOLARE ROTATORIE
- TAV.R1 - RELAZIONE TECNICA GENERALE
- TAV.R2 - RELAZIONE GEOLOGICA

**RILEVATO CHE** le procedure amministrative avviate ai fini dell'approvazione in variante ai vigenti strumenti urbanistici ai sensi dell' ex art. 7 della L.R. 65/81 e ss. mm. del progetto de quo, sono regolari, in quanto:

- per la realizzazione delle opere in progetto è stato necessario attivare le procedure **ex art. 11 del D.P.R. n. 327/2001** per le quali è stato certificato da Città Metropolitana di Catania quanto segue: *"Ai fini della richiesta di reiterazione del vincolo urbanistico preordinato all'esproprio, già apposto ai sensi dell'art. 7 della L.R. n. 65/1981 e ss.mm.ii. con DDG n. 213 del 19/11/2018, l'ufficio espropriazioni della Città Metropolitana di Catania ha provveduto, per garantire la fase partecipativa dei soggetti proprietari dei beni immobili interessati dai lavori, all'avviso di avvio procedimento, ai sensi dell'art. 11, c.2 D.P.R. 327/01 e s.m.i., essendo gli intestatari più di cinquanta, mediante pubblicazione sul quotidiano nazionale "IL MESSAGGERO" e locale "QUOTIDIANO DI SICILIA" rispettivamente in data 08/11/2023 e 07/11/2023, agli albi pretori del comune di Belpasso dal 08/11/2023 al 08/12/2023, Nicolosi dal 03/11/2023 al 02/01/2024, San Pietro Clarenza dal 07/11/2023 al 07/12/2023, Camporotondo Etneo dal 06/11/2023 al 06/12/2023, Città Metropolitana di Catania dal 07/11/2023 al 07/12/2023, pubblicazione sul sito web della Città Metropolitana di Catania e sul sito dedicato della Regione Siciliana in data 06/12/2023".*
- Sono stati acquisiti tutti i pareri necessari alla definizione del presente parere di competenza di questo DRU;

**RILEVATO CHE:**

- Il progetto di collegamento fra i comuni di Misterbianco, San Pietro Clarenza, Belpasso e Nicolosi risultava inserito nel P.T. 2004-2006 per una lunghezza complessi di circa Km 10+300. Il primo lotto funzionale, che ha inizio dalla Tangenziale di Catania alla progressiva km 6 + 700 ricadente interamente nel comune di Misterbianco fino al confine con il comune di San Pietro Clarenza, ha uno sviluppo di circa km 2 + 600 ed è stato finanziato con i fondi della Protezione Civile e sta seguendo l'iter previsto . Il progetto di completamento, continuazione del primo lotto funzionale, ha inizio dal confine fra il comune di Misterbianco e San Pietro Clarenza e si sviluppa inizialmente su tracciati esistenti e dopo, per un breve tratto, su nuovo tracciato da realizzare fino alla scuola di polizia penitenziaria. Successivamente dopo

questo primo tratto, l'arteria in progetto, realizzata integralmente su nuovo percorso, incrocia la S.P. 3/III fino ad entrare, per un piccolo tratto nel territorio di Camporotondo Etneo e proseguire attraverso il territorio di Belpasso in zona di espansione urbanistica e giungere infine nel territorio comunale di Nicolosi in località Monpiliari. La lunghezza dell'arteria per il completamento sarà di circa km 7 + 700 di cui circa km 1 + 900 su tracciati esistenti, da ammodernare ed adeguare. Il progetto, inoltre, prevede gli innesti con le varie strade Provinciali e Comunali con la realizzazione di sette rotatorie e corsie di immissione ed uscita dalla scuola di polizia penitenziaria. E' previsto un impianto di illuminazione in corrispondenza delle rotatorie e lungo i tratti di espansione urbanistica.

Le finalità del progetto proposto, insieme a quello del 1° lotto, sono mirate alla realizzazione di un'arteria caratterizzata da una geometria che consente un transito scorrevole in condizioni di sicurezza onde costituire una strada di collegamento diretto fra la Tangenziale di Catania e i paesi del versante sud dell'Etna oltre che una "Via di Fuga" in caso di calamità. Allo stesso tempo rappresenterà una strada funzionale a "servizio" degli agglomerati urbani esistenti e delle attività produttive presenti in zona.

#### CONSIDERATO CHE:

- le procedure amministrative sono regolari;
- per le opere in progetto sono stati acquisiti i pareri in variante agli strumenti urbanistici dei consigli comunali dei territori interessati che si sono espressi favorevolmente alla realizzazione delle stesse ai sensi dell'art. 7 della legge regionale n. 65/81;
- che le suddette opere sono state esaminate dalla Soprintendenza ai BB.CC.AA. di Catania e dall' Ufficio del Genio Civile di Catania che hanno reso i relativi pareri;
- l'opera è di rilevante interesse pubblico in quanto rappresenterà, oltre che una strada funzionale a "servizio" degli agglomerati urbani esistenti e delle attività produttive presenti in zona, un importante collegamento diretto fra la Tangenziale di Catania e i paesi del versante sud dell'Etna oltre che una "Via di Fuga" in caso di calamità. La geometria che si intende realizzare con il progetto proposto, come si evince dalle tavole grafiche esaminate, consentirà un transito scorrevole in condizioni di sicurezza pubblica.

Per tutto quanto sopra e ritenuto che il progetto proposto sia compatibile con l'assetto territoriale, si è del  
**parere**

che il progetto relativo ai **"Lavori di realizzazione di una strada di collegamento tra la Tangenziale di Catania ed Etna Sud per Misterbianco, San Pietro Clarenza , Belpasso e Nicolosi. Lotto di completamento"** sia, ai sensi dell' ex art. 7 della L.R. 65/81 e ss. mm., meritevole di approvazione in variante ai vigenti strumenti urbanistici dei comuni interessati con l'apposizione dei vincoli preordinati all'esproprio, fatte salve le prescrizioni e le raccomandazioni degli Enti competenti per territorio che si sono già espressi e l'obbligo per la Città Metropolitana di Catania di acquisire, preventivamente alla realizzazione dell'opera, ogni altro nulla osta, assenso o autorizzazione prevista dalla vigente normativa.

Ogni eventuale modifica all'impianto planimetrico dell'opera dovrà essere sottoposta all'esame e approvazione di questo Dipartimento.

**RITENUTO** di condividere il Parere n. 9 del 23/10/2024 del Servizio 4/DRU

#### DECRETA

**Art. 1)** Ai sensi e per gli effetti dell'art. 7 della L.R. 65/81 così come modificato dall'art. 6 della L.R. n. 15/91, in conformità al parere n. 9 del 23/10/2024 reso dal Servizio 4/DRU è autorizzata, la realizzazione delle opere da parte di Città Metropolitana di Catania – Centro Direzionale Nuovaluce - Gestione e manutenzione Demanio stradale di cui al **"Progetto dei lavori di realizzazione di una strada di collegamento con la tangenziale di Catania – Lotto di completamento"** nei territori comunali di **Camporotondo Etneo, San Pietro Clarenza , Belpasso e Nicolosi**, con le prescrizioni di cui al medesimo parere.

**Art. 2)** Sono fatte salve le prescrizioni, precisazioni e raccomandazioni degli Enti che si sono già espressi e che si intendono integralmente recepite e trascritte nel presente decreto nonché quelle discendenti da successive autorizzazioni e/o concessioni e/o nulla osta e/o assensi e/o pareri necessari secondo la vigente legislazione alla realizzazione delle opere in progetto.

**Art. 3)** Ogni eventuale modifica all'impianto planimetrico dell'opera dovrà essere sottoposta all'esame e approvazione di questo Dipartimento.

**Art. 4)** La Città Metropolitana di Catania è onerata a porre in essere gli adempimenti consequenziali al presente decreto che dovrà essere pubblicato sul sito web della C.M. (Albo Pretorio on line) ai sensi della normativa vigente in materia di pubblicazione degli atti, e con esclusione degli allegati.

**Art. 5)** Fanno parte integrante del presente Decreto i seguenti atti ed elaborati vistati e timbrati da questo Dipartimento:

- **Parere della Soprintendenza Beni Culturali e Ambientali**, prot. 16984 del 21/10/2024 reso con prescrizioni ai sensi dell'art. 146, comma 2, del D.Lgs n.42/2004, di compatibilità paesaggistica;
- **Parere del Genio Civile di Catania** prot.128062 del 21/10/2024 reso con prescrizioni ai sensi dell'art. 13 della L.R. 64/74, oggi art. 89 del D.P.R. 380/2001;
- **Parere favorevole** reso ai sensi dell'art. 7 della L.R. n. 65/81 con la Delibera del Consiglio Comunale del **Comune di Camporotondo Etneo**, n. 25 del 03/07/2024;
- **Parere favorevole** reso ai sensi dell'art. 7 della L.R. n. 65/81 con la Delibera del Consiglio Comunale del **Comune di San Pietro Clarenza**, n. 16 del 01/08/2024;
- **Parere favorevole** reso ai sensi dell'art. 7 della L.R. n. 65/81 con la Delibera del Consiglio Comunale del **Comune di Nicolosi**, n. 64 del 23/09/2024;
- **Parere favorevole** reso ai sensi dell'art. 7 della L.R. n. 65/81 con la Delibera del Consiglio Comunale del **Comune di Belpasso**, n. 57 del 20/09/2024;
- **TAV.C1: PLANIMETRIA CATASTALE COMUNI DI S.P.CLARENZA-CAMPOROTONDO ETNEO-NICOLOSI-BELPASSO**
- **TAV.C1.1 : PLANIMETRIA CATASTALE COMUNE DI S.P.CLARENZA E CAMPOROTONDO ETNEO**
- **TAV.C1.2 : PLANIMETRIA CATASTALE COMUNE DI BELPASSO**
- **TAV.C1.3 : PLANIMETRIA CATASTALE COMUNE DI NICOLOSI**
- **TAV.C1.4 : PLANIMETRIA CATASTALE COMUNE DI CAMPOROTONDO ETNEO**
- **TAV.D1 : ORTOPLANIMETRIA**
- **TAV.D2 : PLANIMETRIA GENERALE**
- **TAV.D2b - PLANIMETRIA COMUNE DI SAN PIETRO CLARENZA**
- **TAV.D2c - PLANIMETRIA GENERALE COMUNE DI CAMPOROTONDO ETNEO**
- **TAV.D2d - PLANIMETRIA GENERALE COMUNE DI BELPASSO**
- **TAV.D2e - PLANIMETRIA GENERALE COMUNE DI NICOLOSI**
- **TAV.D3.1 - PLANIMETRIA ASSE 1**
- **TAV.D3.2 - PLANIMETRIA ASSE 2**
- **TAV.D3.3 - PLANIMETRIA ASSE 3**
- **TAV.D3.4 - PLANIMETRIA ASSE 4**
- **TAV.D3.5 - PLANIMETRIA ASSE 5**
- **TAV.D3.6 - PLANIMETRIA ASSE 6**
- **TAV. D3.7 : PLANIMETRIA GENERALE CON UBICAZIONE VINCOLI**
- **TAV. D3.8 : PLANIMETRIA GENERALE CON UBICAZIONE CAVE**
- **TAV.D7 - PARTICOLARE ROTATORIE**
- **TAV.R1 - RELAZIONE TECNICA GENERALE**
- **TAV.R2 - RELAZIONE GEOLOGICA**

**Art. 6)** Il presente decreto sarà integralmente pubblicato nel sito ufficiale di questo Dipartimento Regionale dell'Urbanistica e per esteso nella Gazzetta Ufficiale della Regione Siciliana.

**Art. 7)** Avverso il presente provvedimento è esperibile ricorso giurisdizionale dinanzi al T.A.R. entro il termine di giorni 60 (sessanta) o in alternativa, ricorso straordinario al Presidente della Regione entro il termine di giorni 120 (centoventi) decorrenti dalla data di pubblicazione avvenuta sul sito web della Città Metropolitana di Catania.

Palermo li 24 OTT. 2024.

IL DIRIGENTE GENERALE  
arch. Calogero Beringheli

