TAPPO DI CHIUSURA TERMORESTRINGENTE
PER TUBO DI PROTEZIONE

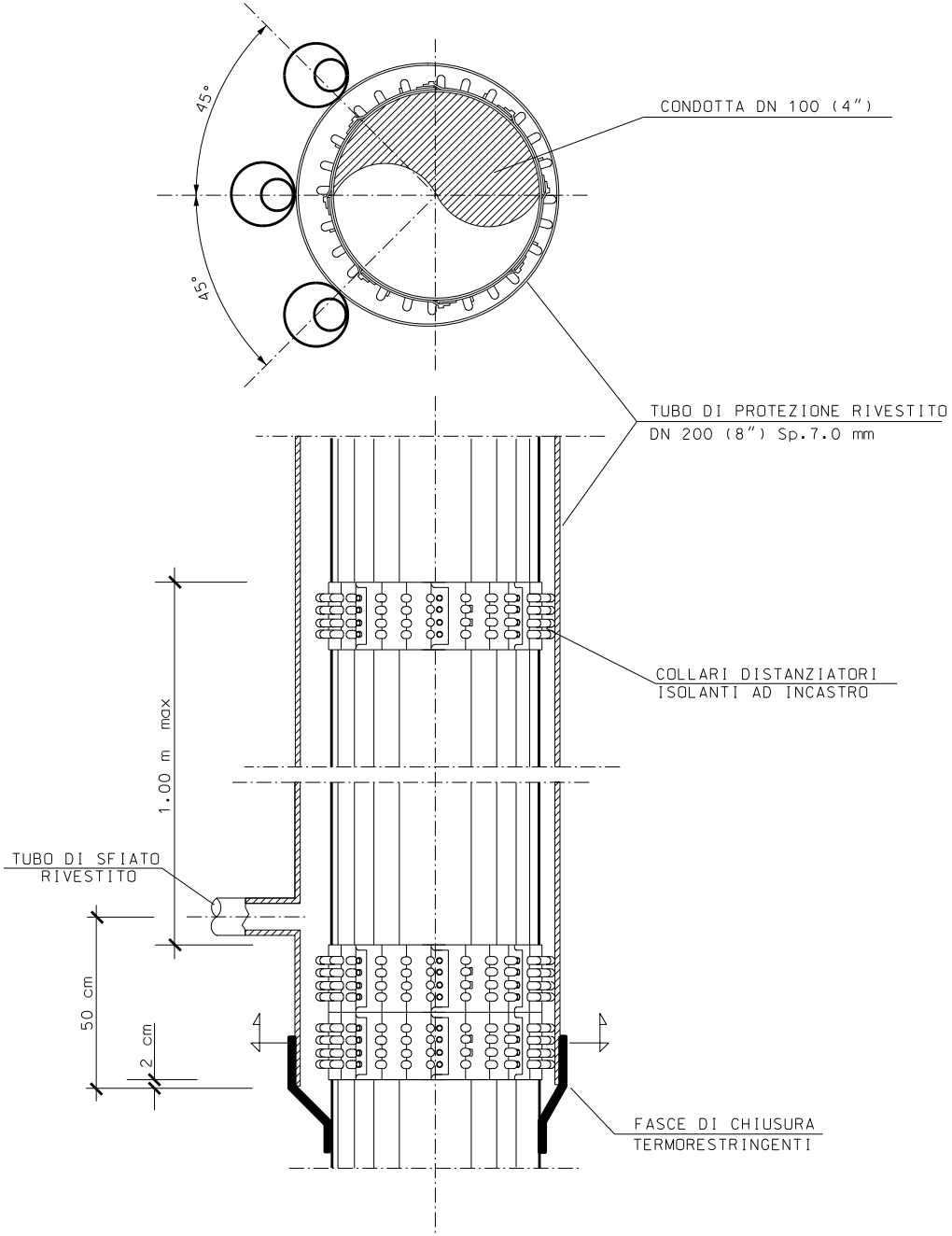
45°
45°
CONDOTTA DN 100 (4")
TUBO DI PROTEZIONE RIVESTITO
DN 200 (8") Sp.7.0 mm
1.00 m max
COLLARI DISTANZIATORI
ISOLANTI AD INCASTRO
TUBO DI SFIATO
RIVESTITO
50 cm
2 cm
FASCE DI CHIUSURA
TERMORESTRINGENTI

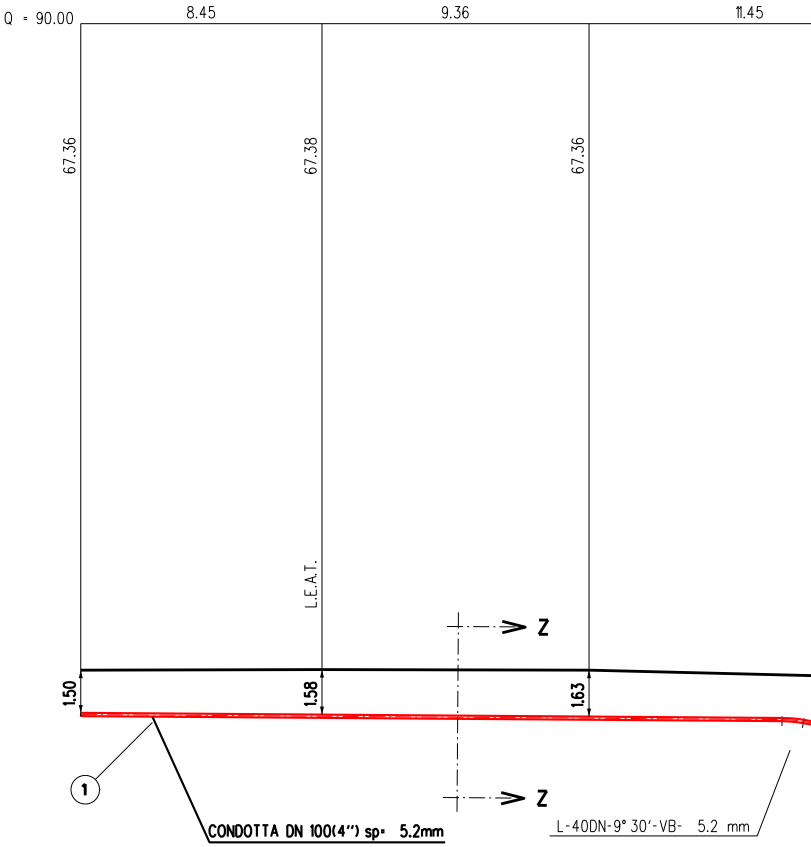
Q = 90.00
8.45
9.36
11.45
67.36
67.38
67.36
L.E.A.T.
Z
Z
1.50
1.58
1.63
①
CONDOTTA DN 100(4") sp= 5.2mm
L-40DN-9° 30'-VB- 5.2 mm

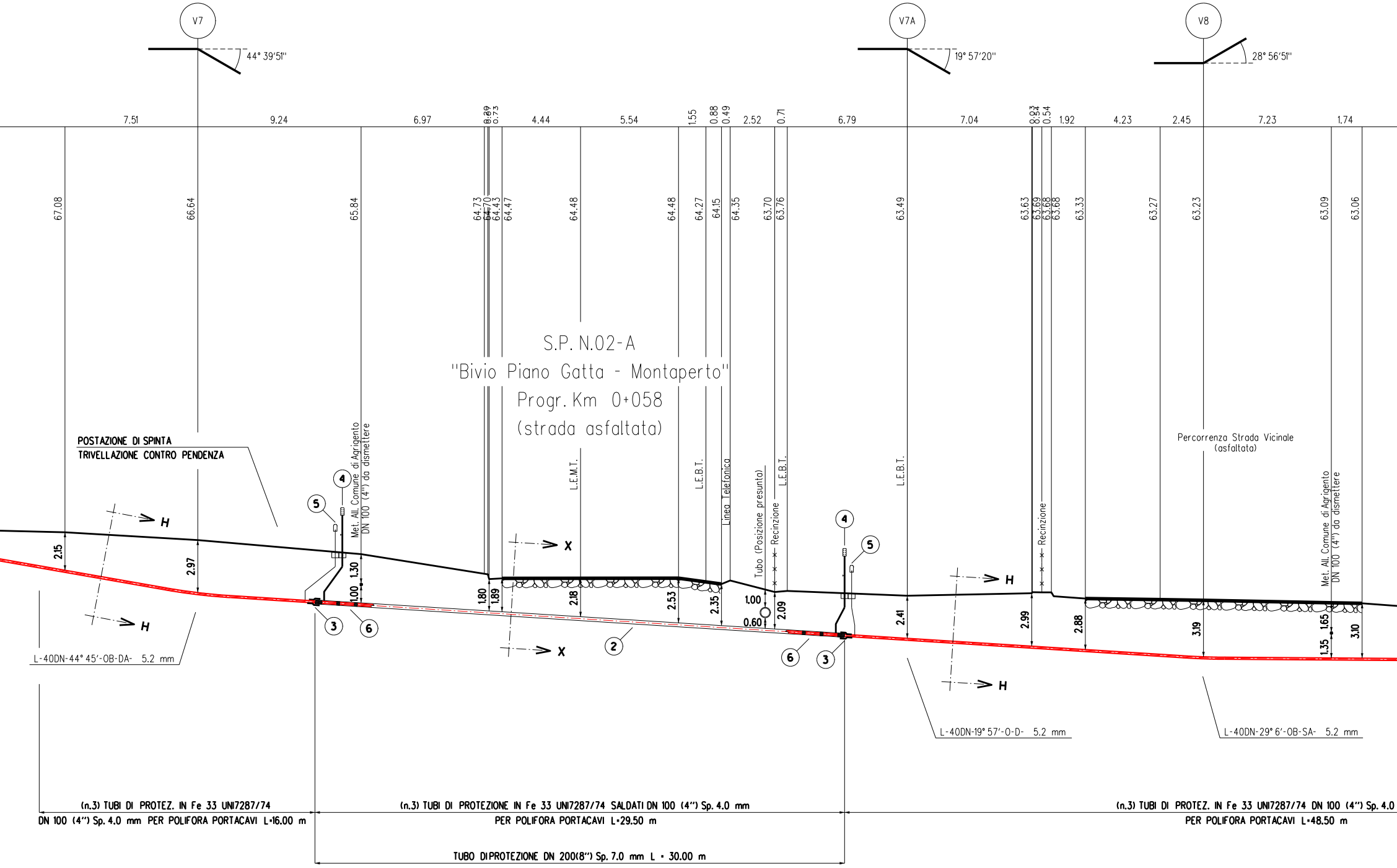
V7
44° 39'51"
V7A
19° 57'20"
V8
28° 56'51"
7.51
9.24
6.97
0.39
0.70
0.73
4.44
5.54
1.55
0.88
0.49
2.52
0.71
6.79
7.04
0.23
0.54
0.54
1.92
4.23
2.45
7.23
1.74
67.08
66.64
65.84
64.73
64.70
64.43
64.47
64.48
64.48
64.27
64.15
64.35
63.70
63.76
63.49
63.63
63.69
63.68
63.68
63.33
63.27
63.23
63.09
63.06
S.P. N.02-A
"Bivio Piano Gatta - Montaperto"
Progr. Km 0+058
(strada asfaltata)
POSTAZIONE DI SPINTA
TRIVELLAZIONE CONTRO PENDENZA
Met. All. Comune di Agrigento DN 100 (4") da dismettere
L.E.M.T.
L.E.B.T.
Linea Telefonica
Tubo (Posizione presunta)
Recinzione
L.E.B.T.
L.E.B.T.
Recinzione
Percorrenza Strada Vicinale (asfaltata)
Met. All. Comune di Agrigento DN 100 (4") da dismettere
H
H
X
X
H
H
2.15
2.97
1.30
1.00
1.80
1.89
2.18
2.53
2.35
1.00
0.60
2.09
2.41
2.99
2.88
3.19
1.65
1.35
3.10
4
5
3
6
2
6
3
4
5
L-40DN-44° 45'-OB-DA- 5.2 mm
L-40DN-19° 57'-O-D- 5.2 mm
L-40DN-29° 6'-OB-SA- 5.2 mm
(n.3) TUBI DI PROTEZ. IN Fe 33 UNI7287/74 DN 100 (4") Sp. 4.0 mm PER POLIFORA PORTACAVI L=16.00 m
(n.3) TUBI DI PROTEZIONE IN Fe 33 UNI7287/74 SALDATI DN 100 (4") Sp. 4.0 mm PER POLIFORA PORTACAVI L=29.50 m
(n.3) TUBI DI PROTEZ. IN Fe 33 UNI7287/74 DN 100 (4") Sp. 4.0 PER POLIFORA PORTACAVI L=48.50 m
TUBO DI PROTEZIONE DN 200(8") Sp. 7.0 mm L = 30.00 m

SEZIONE A - B scala 1:200

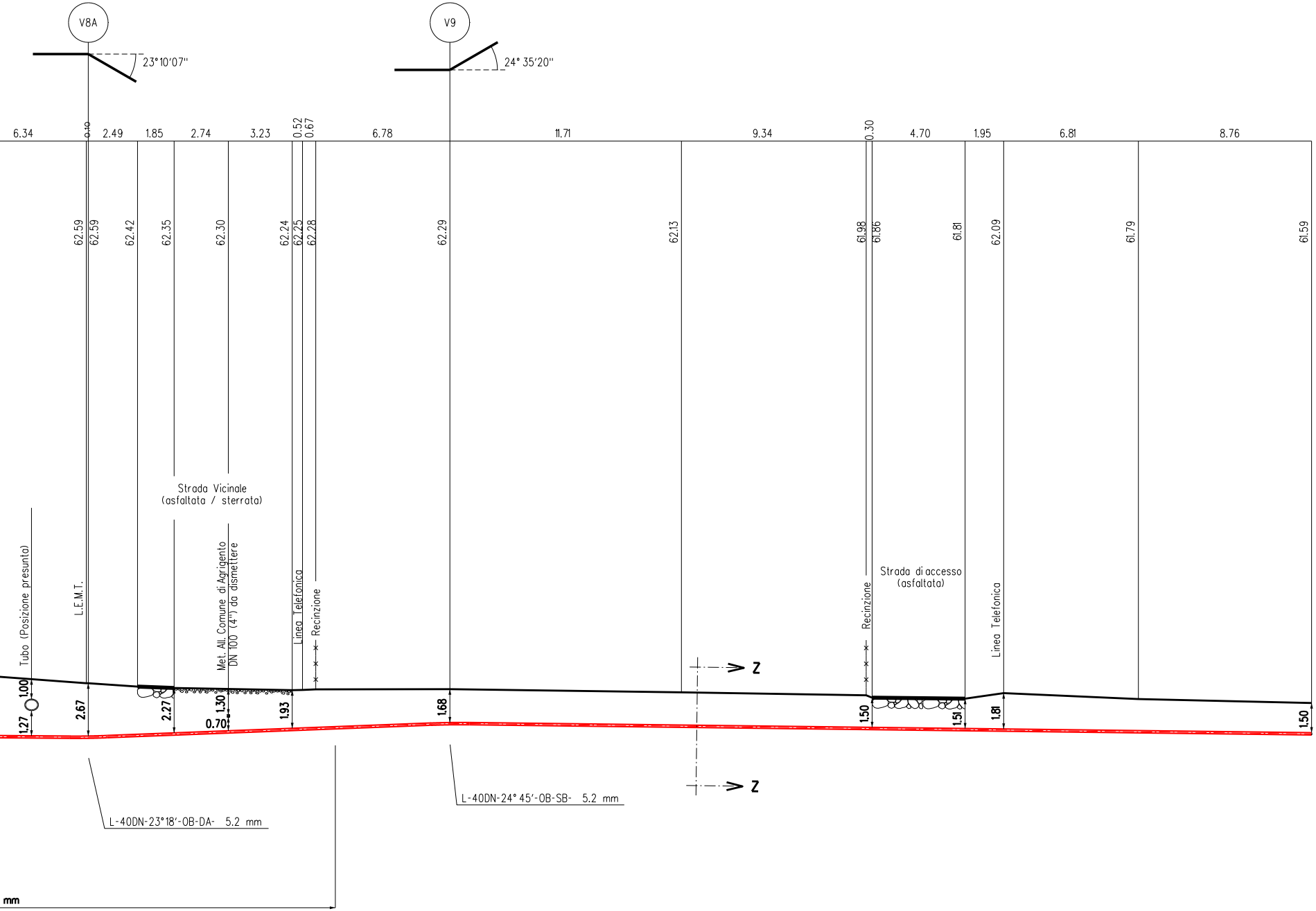
V8A
23°10'07''
V9
24° 35'20''
6.34
0.10
2.49
1.85
2.74
3.23
0.52
0.67
6.78
11.71
9.34
0.30
4.70
1.95
6.81
8.76
62.59
62.59
62.42
62.35
62.30
62.24
62.25
62.28
62.29
62.13
61.98
61.86
61.81
62.09
61.79
61.59
Strada Vicinale
(asfaltata / sterrata)
Tubo (Posizione presunta)
L.E.M.T.
Met. All. Comune di Agrigento
DN 100 (4") da dismettere
Linea Telefonica
Recinzione
Recinzione
Strada di accesso
(asfaltata)
Linea Telefonica
Z
Z
1.00
1.27
2.67
2.27
1.30
0.70
1.93
1.68
1.50
1.51
1.81
1.50
L-40DN-23°18'-OB-DA- 5.2 mm
L-40DN-24° 45'-OB-SB- 5.2 mm
mm

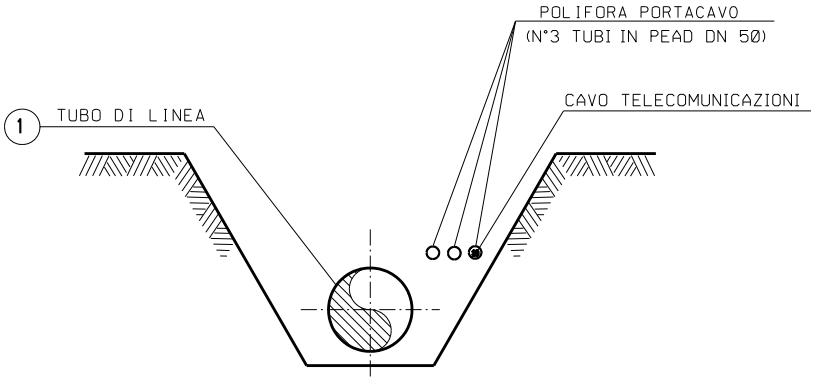
POLIFORA PORTACAVO
(N°3 TUBI IN PEAD DN 50)
CAVO TELECOMUNICAZIONI
1
TUBO DI LINEA

SEZIONE Z-Z (SCAVO A CIELO APERTO)

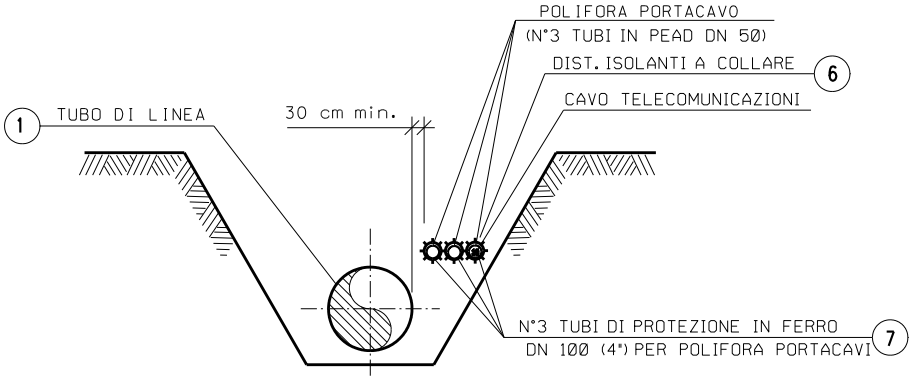
POLIFORA PORTACAVO
(N°3 TUBI IN PEAD DN 50)
DIST. ISOLANTI A COLLARE
6
CAVO TELECOMUNICAZIONI
1
TUBO DI LINEA
30 cm min.
N°3 TUBI DI PROTEZIONE IN FERRO
DN 100 (4") PER POLIFORA PORTACAVI
7

SEZIONE H-H (SCAVO A CIELO APERTO)

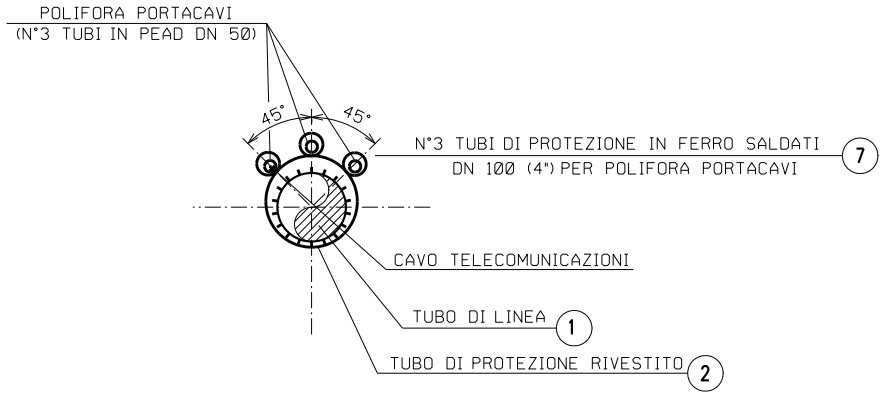
POLIFORA PORTACAVI
(N°3 TUBI IN PEAD DN 50)
45°
45°
N°3 TUBI DI PROTEZIONE IN FERRO SALDATI
DN 100 (4") PER POLIFORA PORTACAVI
7
CAVO TELECOMUNICAZIONI
TUBO DI LINEA
1
TUBO DI PROTEZIONE RIVESTITO
2

SEZIONE X-X (TRIVELLAZIONE)

TABELLA DELLE ANNOTAZIONI

1	Tubo di acciaio Grado EN L360NB/MB DN 100 (4") Sp. 5.2 mm costruito secondo tab. GASD A.01.01.08 rivestimento in Polietilene Sp.1.8 mm	
2	Tubo di protezione in acciaio Grado EN-L360MB DN 200 (8") Sp. 7.0 mm costruito secondo tab. GASD A.01.04.01	30.00 m
3	Fasce termorestringenti con pezza di chiusura e supporti di plastica DN 100 (4") x DN 200 (8") costruite secondo Tab. GASD A.09.02.11	n. 2
4	Apparecchiatura di sfiato e presa di segnalazione fuga gas Tipo2 costruita secondo tab. GASD A.09.06.02	n. 2
	Tubo di sfiato in Fe 33 UNI 7287/74 DN 80 (3") Sp. 2.9 mm costruito secondo tab. GASD A.01.03.01	4.00 m
5	Punto di misura P.E. a cassetta piantana secondo Tab GASD A.07.01.05	n. 2
6	Distanziatori isolanti a collare costruiti secondo tab. GASD A.09.01.06 tubo di protezione in ferro DN 100(4") sp 4.00 mm anelli	n. 97
	tubo di linea DN 100 (4") anelli	n. 33
7	Tubo di protez. in Fe 33 UNI7287/74 DN 100 (4") Sp. 4.0 mm per polif. portacavo	282.00 m

NOTA :
PRIMA DI PROCEDERE CON L'ESECUZIONE DEGLI SCAVI DEL METANODOTTO E' NECESSARIO ACCERTARE L'ESATTA UBICAZIONE PLANO-ALTIMETRICA DI TUTTI I SERVIZI INTERRATI INTERFERENTI

L'INDAGINE ANDRA' SVOLTA MEDIANTE L'ESECUZIONE DI SAGGI A MANO ED ALLA PRESENZA DI RAPPRESENTANTI DELL'ENTE PROPRIETARIO

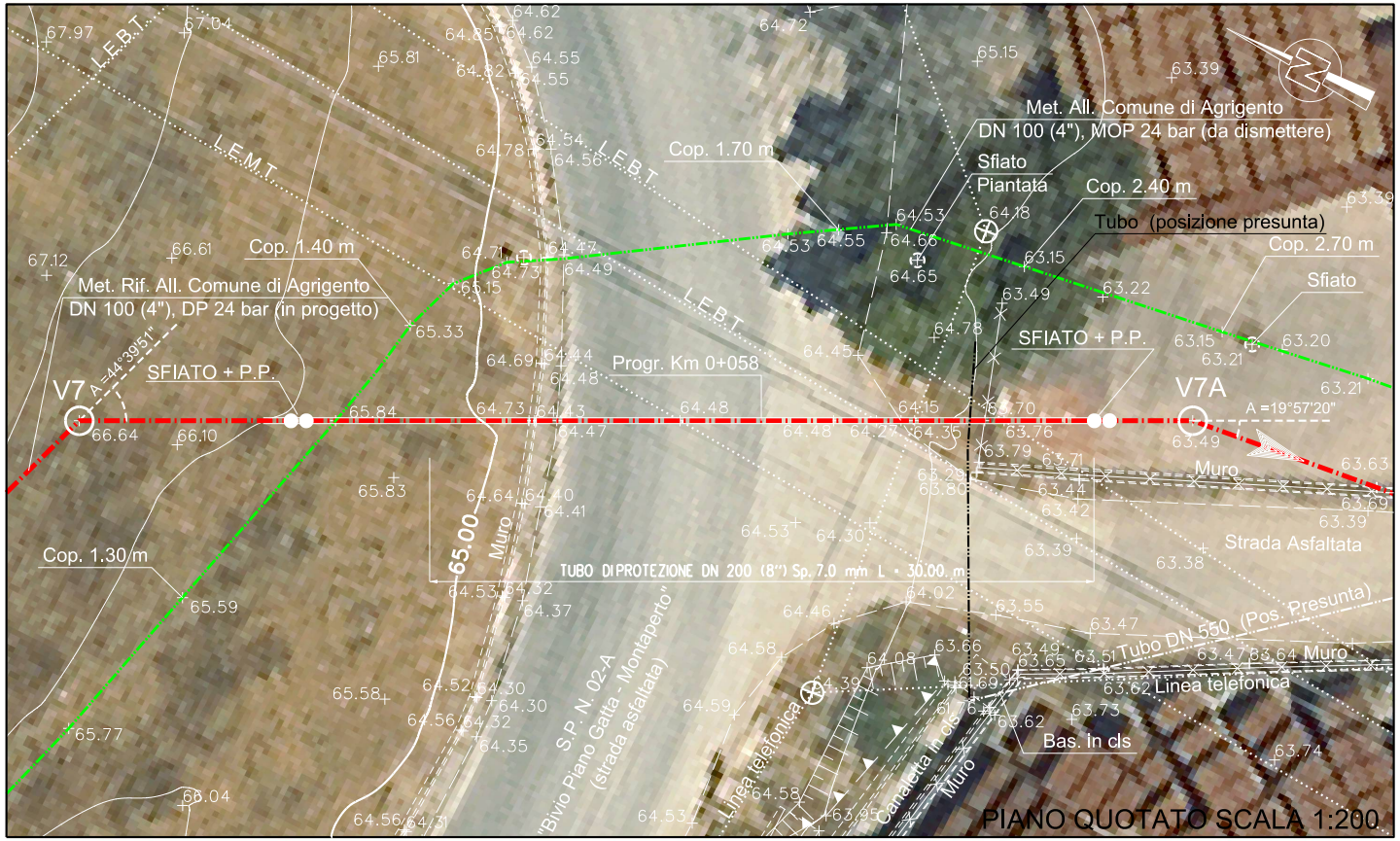
L.E.B.T.
L.E.M.T.
Met. All. Comune di Agrigento
DN 100 (4"), MOP 24 bar (da dismettere)
Sfiato
Piantata
Cop. 1.70 m
Cop. 2.40 m
Tubo (posizione presunta)
Cop. 2.70 m
Sfiato
Cop. 1.40 m
Met. Rif. All. Comune di Agrigento
DN 100 (4"), DP 24 bar (in progetto)
SFIATO + P.P.
SFIATO + P.P.
Progr. Km 0+058
V7
A =44°39'51"
V7A
A =19°57'20"
Muro
Muro
65.00
TUBO DI PROTEZIONE DN 200 (8") Sp. 7.0 mm L = 30.00 m
Cop. 1.30 m
Strada Asfaltata
S.P. N. 02-A
"Bivio Piano Gatta - Montaperto"
(strada asfaltata)
Linea telefonica
Canaletta in cls
Muro
Tubo DN 550 (Pos. Presunta)
Muro
Linea telefonica
Bas. in cls
67.97
67.04
65.81
64.85
64.62
64.62
64.72
65.15
63.39
64.82
64.55
64.55
64.78
64.54
64.56
63.39
64.53
64.18
64.55
64.53
64.66
64.65
63.15
66.61
67.12
64.71
64.47
64.73
64.49
65.15
63.49
63.22
65.33
64.78
64.44
64.69
64.48
64.45
63.15
63.21
63.20
65.84
64.73
64.43
64.48
64.15
63.70
63.21
66.64
66.10
64.47
64.48
64.27
64.35
63.76
63.49
63.79
63.71
63.29
63.63
65.83
64.64
64.40
64.41
63.80
63.44
63.42
63.69
63.39
64.53
64.30
63.39
63.38
64.53
64.32
64.37
64.02
65.59
64.46
63.55
63.47
64.58
63.66
63.49
63.65
63.51
63.47
63.64
65.58
64.52
64.30
64.30
64.59
64.08
64.39
63.50
61.69
63.62
64.56
64.32
61.76
63.73
63.62
65.77
64.35
63.74
66.04
64.58
64.56
64.31
64.53
63.95
PIANO QUOTATO SCALA 1:200

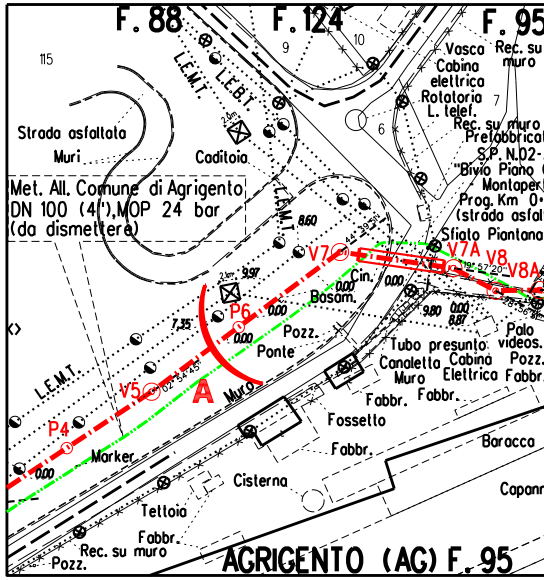
F.88
F.124
F.95
115
9
10
7
6
Vasca
Cabina elettrica
Rotatoria
L. telef.
Rec. su muro
Rec. su muro
Prefabbricato
S.P. N.02-
"Bivio Piano
Montaper
Prog. Km 0+
(strada asfal
Sfiato Piantana
L.E.M.T.
L.E.B.T.
L.E.M.T.
L.E.M.T.
Strada asfaltata
Muri
Caditoia
Met. All. Comune di Agrigento
DN 100 (4"), MOP 24 bar
(da dismettere)
V7
V7A
V8
V8A
P6
P4
V5
A
Basam.
Cin.
Pozz.
Ponte
Muro
Tubo presunto
Canaletta
Muro
Cabina Elettrica
Palo videos.
Pozz.
Fabbr.
Fabbr.
Fabbr.
Fosetto
Fabbr.
Baracca
Marker
Cisterna
Tettoia
Fabbr.
Rec. su muro
Pozz.
Capann
AGRIGENTO (AG) F.95

STRALCIO PLANIMETRICO 1:2000
COMUNE DI AGRIGENTO (AG): F.88-F.95-F.124

DOCUMENTI DI RIFERIMENTO	N.

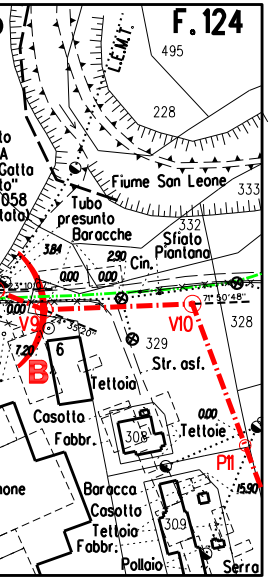
F. 124
495
L.E.M.T.
228
to
A
Gatta
to"
058
tato)
Fiume San Leone
333
Tubo
presunto
Baracche
332
Sfiato
Piantana
3.84
2.90
Cin.
0.00
0.00
0.00
V9
V10
71° 50'48"
24° 35'20"
328
329
Str. asf.
7.20
B
6
Tettoia
Casotto
Fabbr.
308
0.00
Tettoie
P11
15.90
one
Baracca
Casotto
Tettoia
Fabbr.
309
Pollaio
Serra

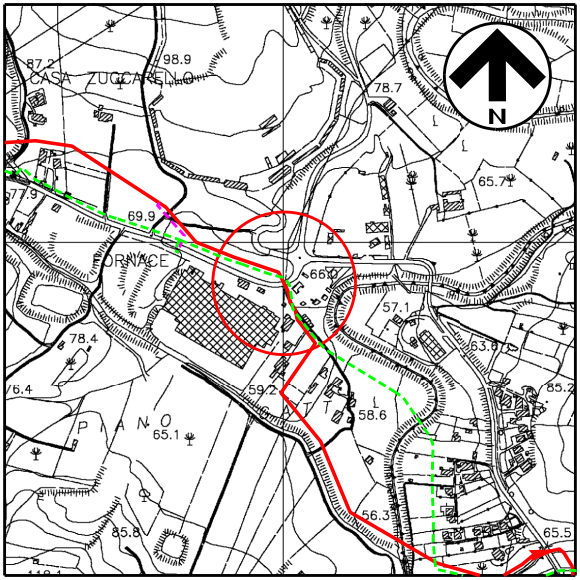
87.2
CASA ZUCCARELLO
98.9
78.7
N
65.7
77.9
69.9
FORNACE
66.0
57.1
63.8
78.4
59.2
58.6
85.2
6.4
P I A N O
65.1
56.3
85.8
65.5

COROGRAFIA 1:10000
CTR 636070

SAIPEM SPA
Il Progettista
Dott. Ing. A. PARLATO iscritto all'ordine
degli ingegneri della Provincia di Avellino al n. 2095
Tel. 0721.1686481 - Fax 0721.1682019
C.F. e P. IVA 00825790157

INDICE	DATA	REVISIONI	DISEGN.	CONTR.	APPROV.
2	Gen. 2025	Aggiornamento A.U. 327 per prescrizioni V.I.A.	F.Guidi	G.Santi	F.Mattei
1	Ago. 2023	Emissione per autorizzazione unica	A.Magnoni	G.Santi	F.Mattei
0	Mar. 2022	Emissione	A.Magnoni	G.Santi	F.Mattei

Proprietario snam

Progettista SAIPEM

COMM. SNAM NQ/R20133/R-L10
COD. TECNICO 21030

Fg. 1 di 1

Dis. SNAM n.: AT-12E-02410
Dis. SAIPEM n.: LC-12E-82410

Comm. Saipem 023113-105

Scala 1:200

INDICE ~~0~~ ~~1~~ 2

RIFACIMENTO ALLACCIAMENTO
AL COMUNE DI AGRIGENTO
DN 100 (4") DP 24 bar

Attraversamento:
S.P. N.02-A Bivio Piano Gatta - Montaperto (Progr. km 0+058)

Il presente disegno e' di proprieta' aziendale - La societa' tutelera' i propri diritti a termine di legge.