STATO ATTUALE: digitalizzazione elaborato as built "ATTRAVERSAMENTO FIUME PLATANI MEDIANTE T.O.C. SEZIONE A-B"

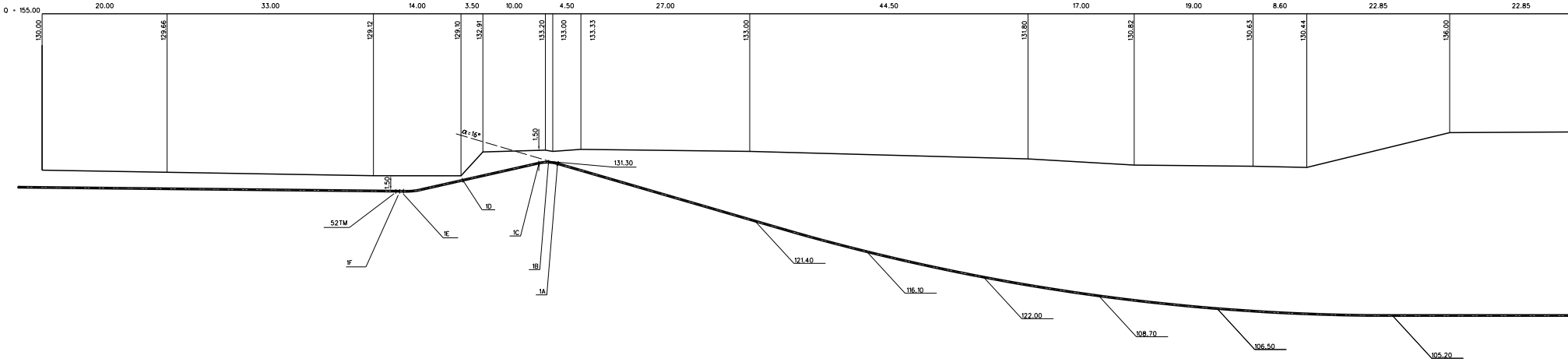
Q = 155.00
20.00
33.00
14.00
3.50
10.00
4.50
27.00
44.50
17.00
19.00
8.60
22.85
22.85
130.00
129.66
129.12
129.10
132.91
133.20
133.00
133.33
133.00
131.80
130.82
130.63
130.44
136.00
α = 16°
1.50
1.50
131.30
52TM
1E
1F
1D
1C
1B
1A
121.40
116.10
122.00
108.70
106.50
105.20

STATO DI PROGETTO: "ATTRAVERSAMENTO FIUME PLATANI MEDIANTE T.O.C. - RIMOZIONE NON DISTRUTTIVA"

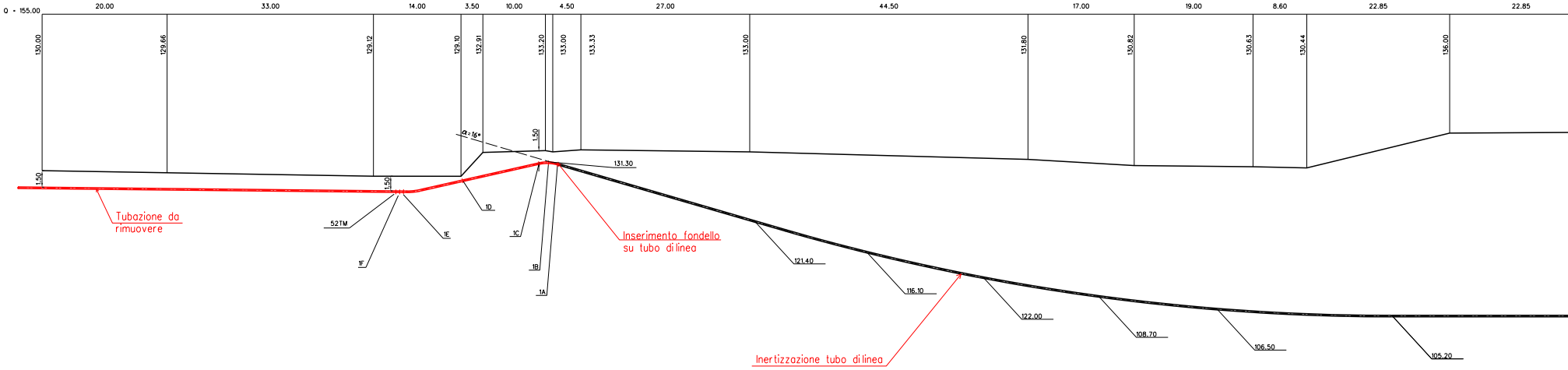
Q = 155.00
20.00
33.00
14.00
3.50
10.00
4.50
27.00
44.50
17.00
19.00
8.60
22.85
22.85
130.00
129.66
129.12
129.10
132.91
133.20
133.00
133.33
133.00
131.80
130.82
130.63
130.44
136.00
α = 16°
1.50
1.50
1.50
131.30
Tubazione da rimuovere
52TM
1E
1F
1D
1C
1B
1A
Inserimento fondello su tubo di linea
121.40
116.10
122.00
108.70
106.50
105.20
Inertizzazione tubo di linea

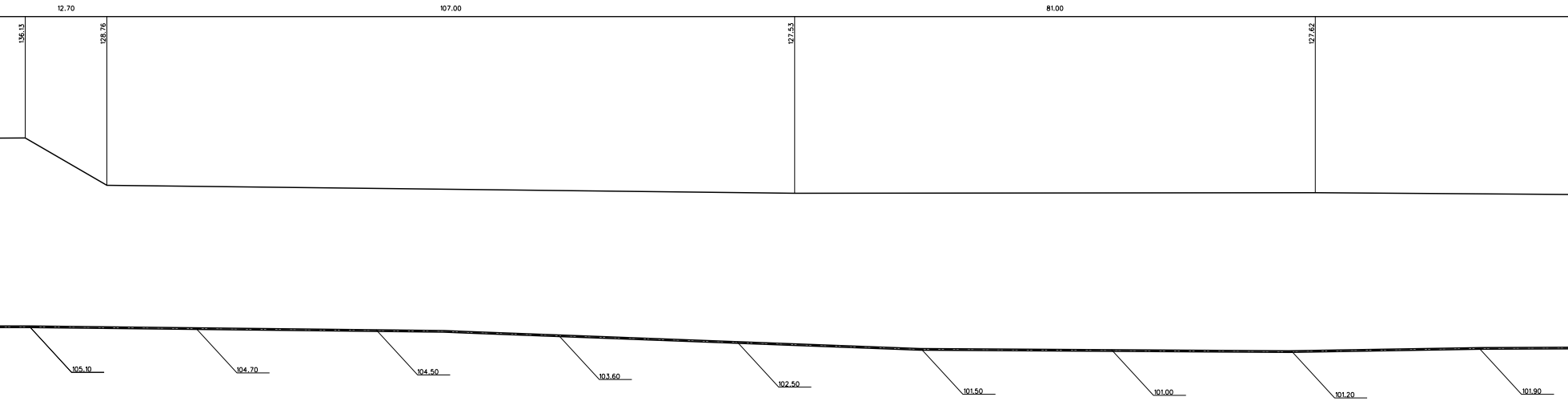
12.70
107.00
81.00
136.13
128.76
127.53
127.62
105.10
104.70
104.50
103.60
102.50
101.50
101.00
101.20
101.90

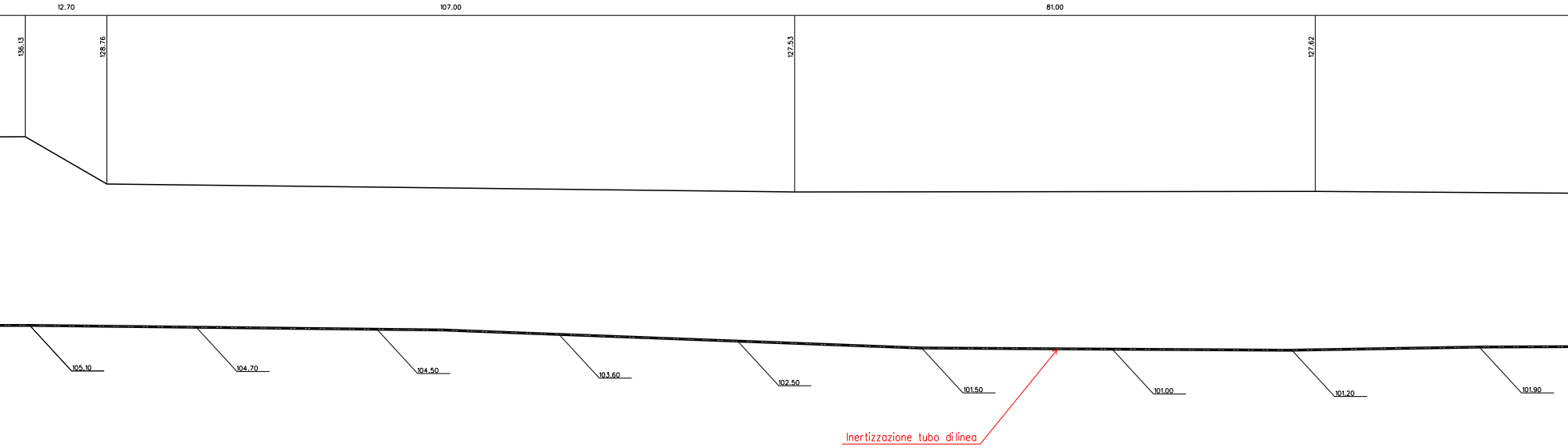
12.70
107.00
81.00
136.13
128.76
127.53
127.62
105.10
104.70
104.50
103.60
102.50
101.50
101.00
101.20
101.90

Inertizzazione tubo di linea

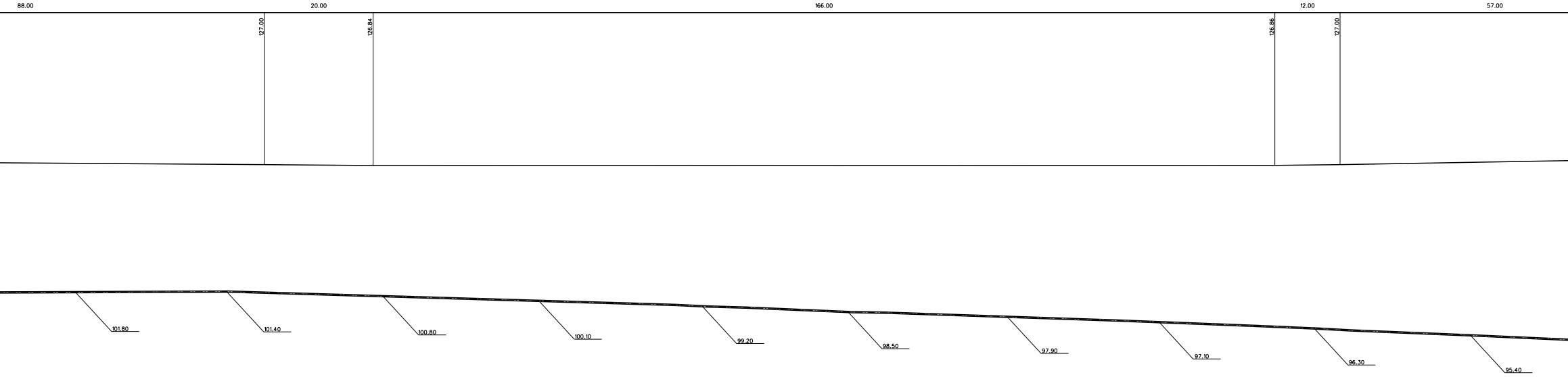
88.00
20.00
166.00
12.00
57.00
127.00
126.84
126.86
127.00
101.80
101.40
100.80
100.10
99.20
98.50
97.90
97.10
96.30
95.40

SEZIONE A – B scala 1:500

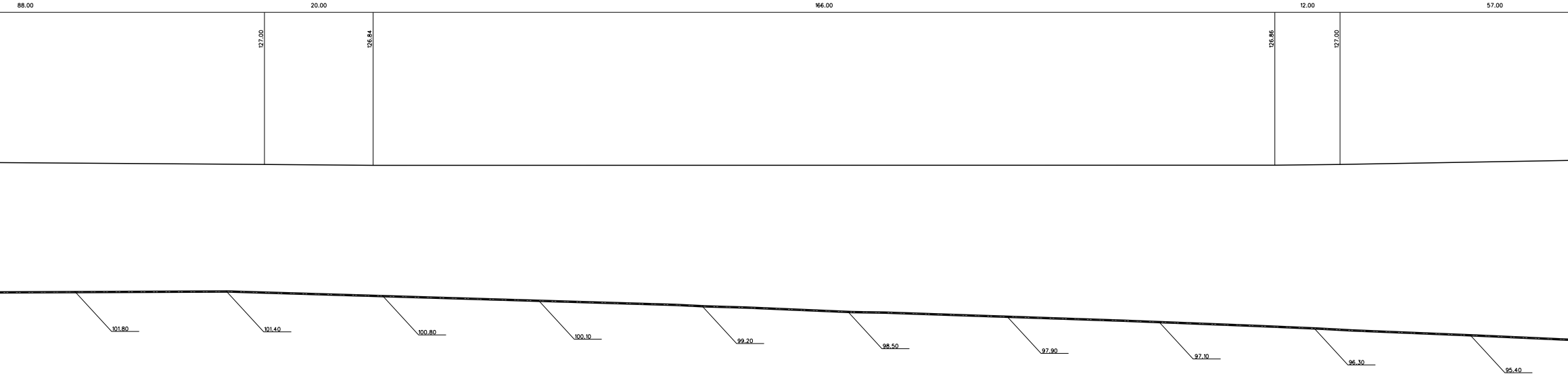
88.00
20.00
166.00
12.00
57.00
127.00
126.84
126.86
127.00
101.80
101.40
100.80
100.10
99.20
98.50
97.90
97.10
96.30
95.40

SEZIONE A – B scala 1:500

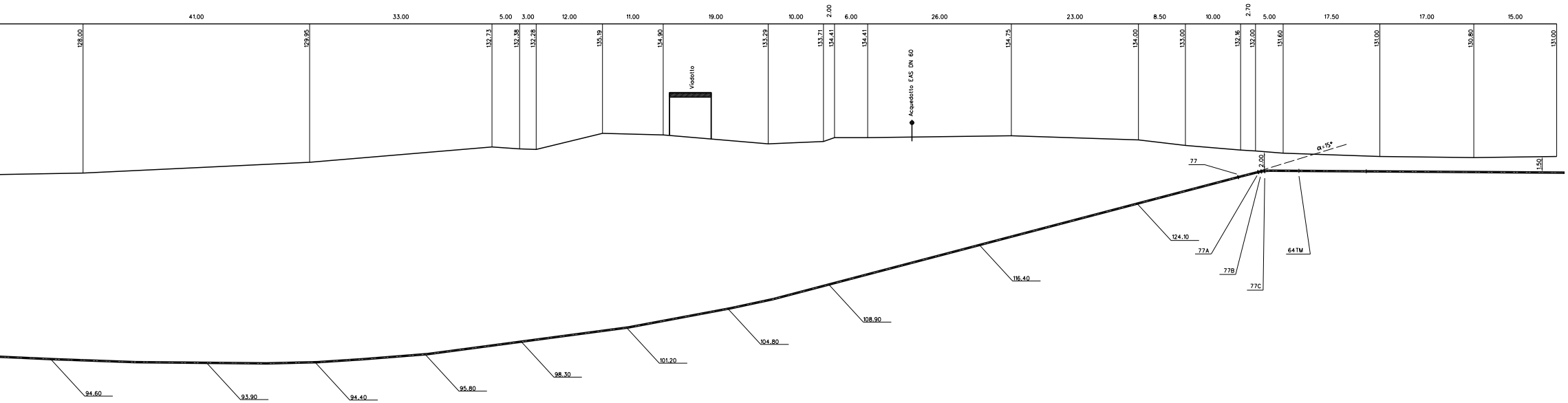
41.00
33.00
5.00
3.00
12.00
11.00
19.00
10.00
2.00
6.00
26.00
23.00
8.50
10.00
2.70
5.00
17.50
17.00
15.00
128.00
129.95
132.73
132.38
132.28
135.19
134.90
133.29
133.71
134.41
134.41
134.75
134.00
133.00
132.16
132.00
131.60
131.00
130.80
131.00
Viadotto
Acquedotto EAS DN 60
α=15°
77
2.00
1.50
124.10
77A
77B
77C
64TM
116.40
108.90
104.80
101.20
98.30
95.80
94.60
93.90
94.40

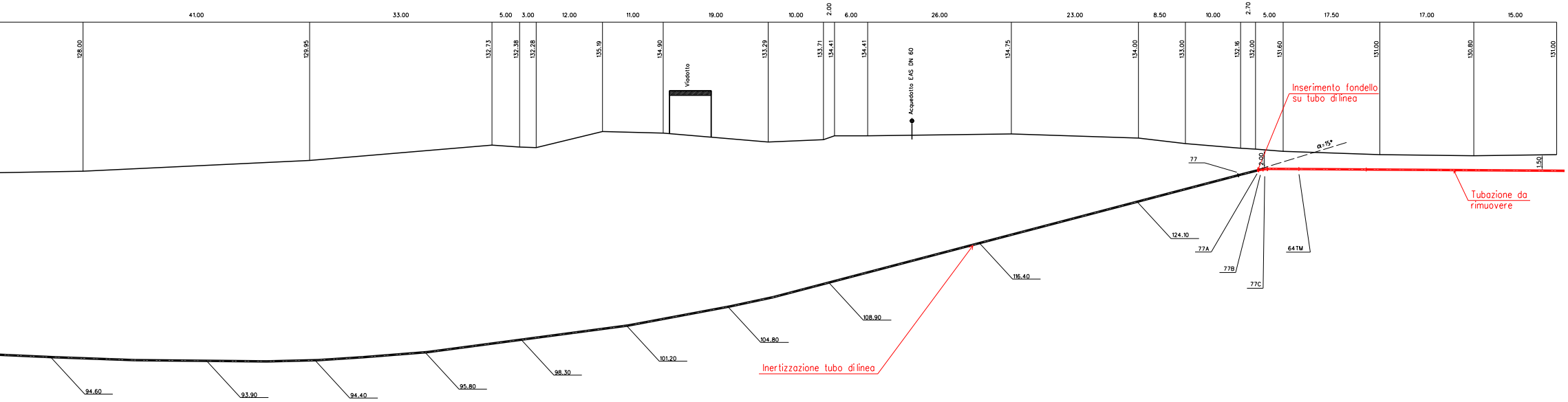
41.00
33.00
5.00
3.00
12.00
11.00
19.00
10.00
2.00
6.00
26.00
23.00
8.50
10.00
2.70
5.00
17.50
17.00
15.00
128.00
129.95
132.73
132.38
132.28
135.19
134.90
133.29
133.71
134.41
134.41
134.75
134.00
133.00
132.16
132.00
131.60
131.00
130.80
131.00
Viadotto
Acquedotto EAS DN 60
Inserimento fondello su tubo di linea
α=15°
77
2.00
1.50
Tubazione da rimuovere
124.10
77A
77B
77C
64TM
116.40
108.90
104.80
101.20
98.30
95.80
94.60
93.90
94.40
Inertizzazione tubo di linea

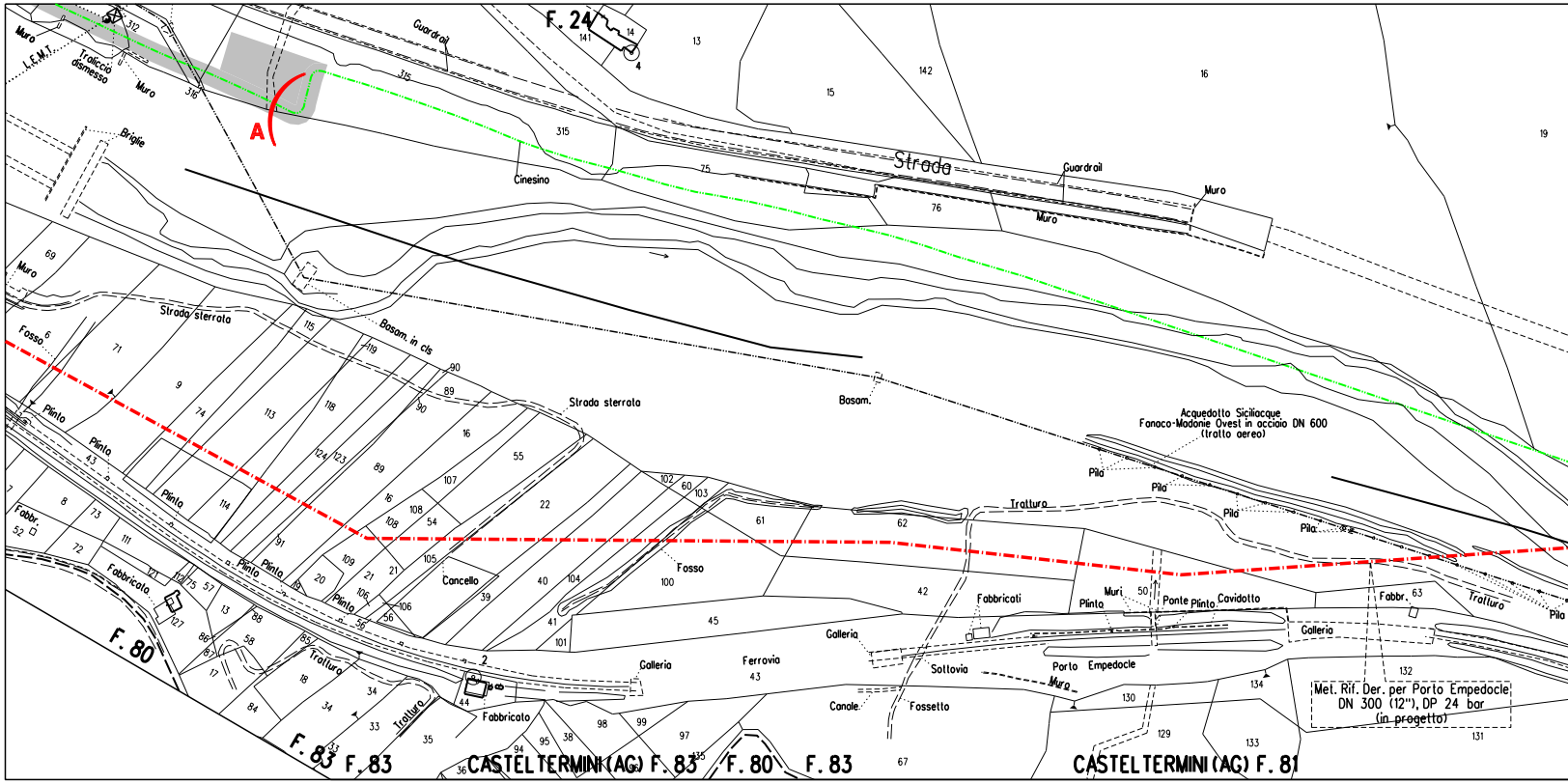
A
F. 24
Strada
Guardrail
Muro
L.E.M.T.
Traliccio dismesso
Briglie
Cinesino
Strada sterrata
Basam. in cls
Basam.
Fosso
Plinto
Fabbr.
Fabbricato
Fabbricati
Cancello
Trattura
Acquedotto Siciliacque Fanaco-Madonie Ovest in acciaio DN 600 (tratto aereo)
Pila
Galleria
Ferrovia
Sottovia
Porto Empedocle
Canale
Fossetto
Muri
Ponte
Cavidotto
Met. Rif. Der. per Porto Empedocle DN 300 (12"), DP 24 bar (in progetto)
F. 80
F. 83
CASTELTERMINI (AG) F. 83
CASTELTERMINI (AG) F. 81

STRALCIO PLANIMETRICO 1:2000
COMUNE DI CAMPOFRANCO (CL): F.24
COMUNE DI CASTELTERMINI (AG): F.83 - F.81

— Rimozioni

DISEGNI DI RIFERIMENTO	N.
PLANIMETRIA CATASTALE CON AREA OCCUPAZIONE LAVORI	LB-41E-82300
ATTRAVERSAMENTO FIUME PLATANI MEDIANTE T.O.C. - SEZIONE A-B	GC-17E-81101

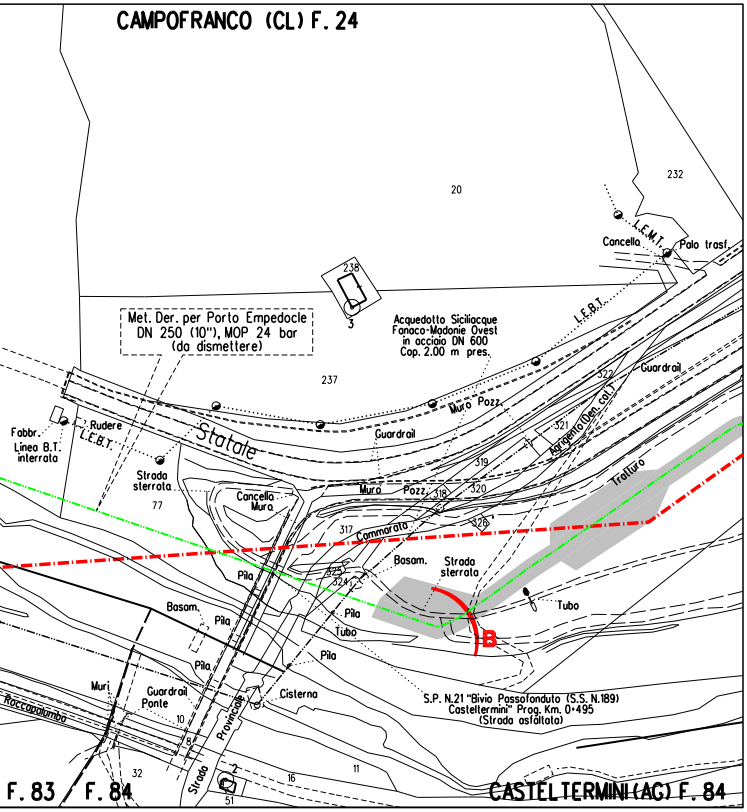
CAMPOFRANCO (CL) F. 24
20
232
L.E.M.T.
Cancella
Palo trasf.
238
3
L.E.B.T.
Met. Der. per Porto Empedocle
DN 250 (10"), MOP 24 bar
(da dismettere)
Acquedotto Siciliacque
Fanaco-Madonie Ovest
in acciaio DN 600
Cop. 2.00 m pres.
237
Guardrail
322
Muro Pozz.
321
Agrigento (Den. cat.)
Fabbr.
Rudere
L.E.B.T.
Linea B.T.
interrata
Statale
Guardrail
319
Trazzera
Strada
sterrata
77
Cancello
Muro
Muro
Pozz.
318
320
326
317
Commarata
Basam.
Strada
sterrata
Pila
325
324
Tubo
B
Basam.
Pila
Pila
Tubo
Pila
Pila
Muri
Guardrail
Ponte
Cisterna
S.P. N.21 "Bivio Passofonduto (S.S. N.189)
Casteltermini" Prog. Km. 0+495
(Strada asfaltata)
Roccapalumba
10
8
Provinciale
Strada
32
2
16
11
51
F. 83
F. 84
CASTELTERMINI (AG) F. 84

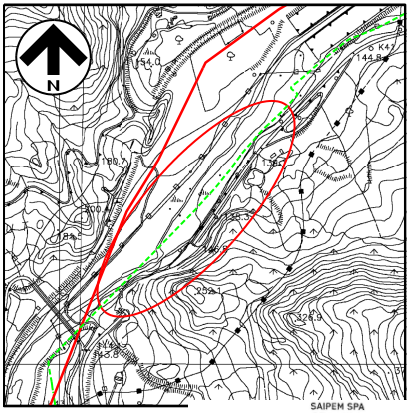
N
154.0
144.8
190.7
200
252.1
326.9

COROGRAFIA 1:1000
CTR 630090

SAIPEM SPA
Il Progettista
Dott. Ing. A. PARLATO iscritto all'ordine
degli ingegneri della Provincia di Avellino al n. 2095
Tel. 0721.1686481 - Fax 0721.1682019
C.F. e P. IVA 00825790157

1	Gen. 2025	Aggiornamento AU 327 per prescrizioni VIA	F.Guidi	G.Santi	F.Mattei
0	Ago. 2023	Emissione per Autorizzazione Unica	D.Zunino	G.Santi	F.Mattei
INDICE	DATA	REVISIONI	DISEGN.	CONTR.	APPROV.

Proprietario

Progettista

COMM. SNAM NQ/R20133/R-L01
COD. TECNICO 9114231-9114232

Fg. 1 di 1

DISMISSIONE
METANODOTTO DERIVAZIONE PER PORTO EMPEDOCLE
DN 250 (10") MOP 24 bar
3° Tronco: Sutera-Campofranco

Dis. SNAM n.: AT-10D-92537
Dis. SAIPEM n.: LC-10D-82537

Comm. Saipem 023113-105

Scala 1:500

Attraversamento:
Fiume Platani mediante T.O.C.

INDICE	~~0~~	1								

Il presente disegno e' di proprieta' aziendale - La societa' tutelera' i propri diritti a termine di legge.