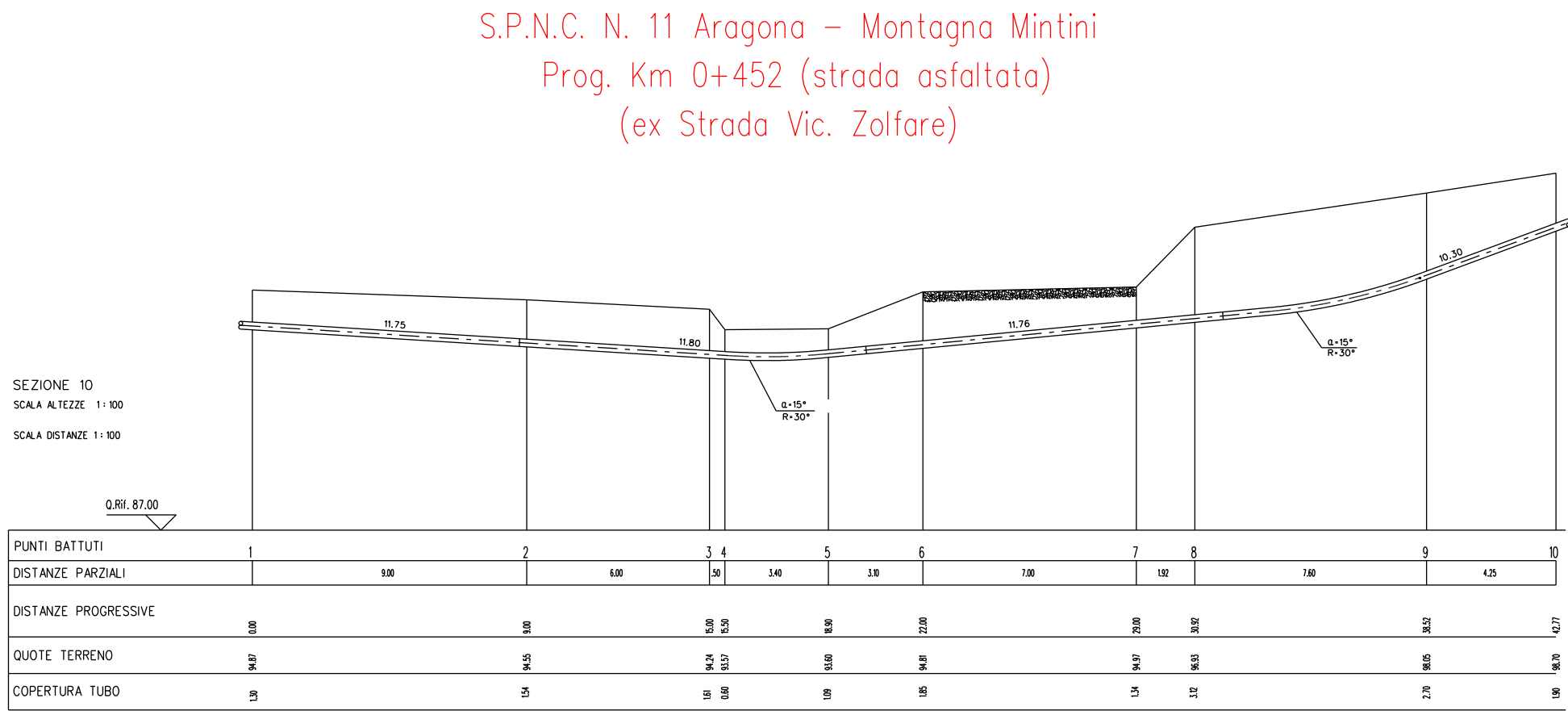
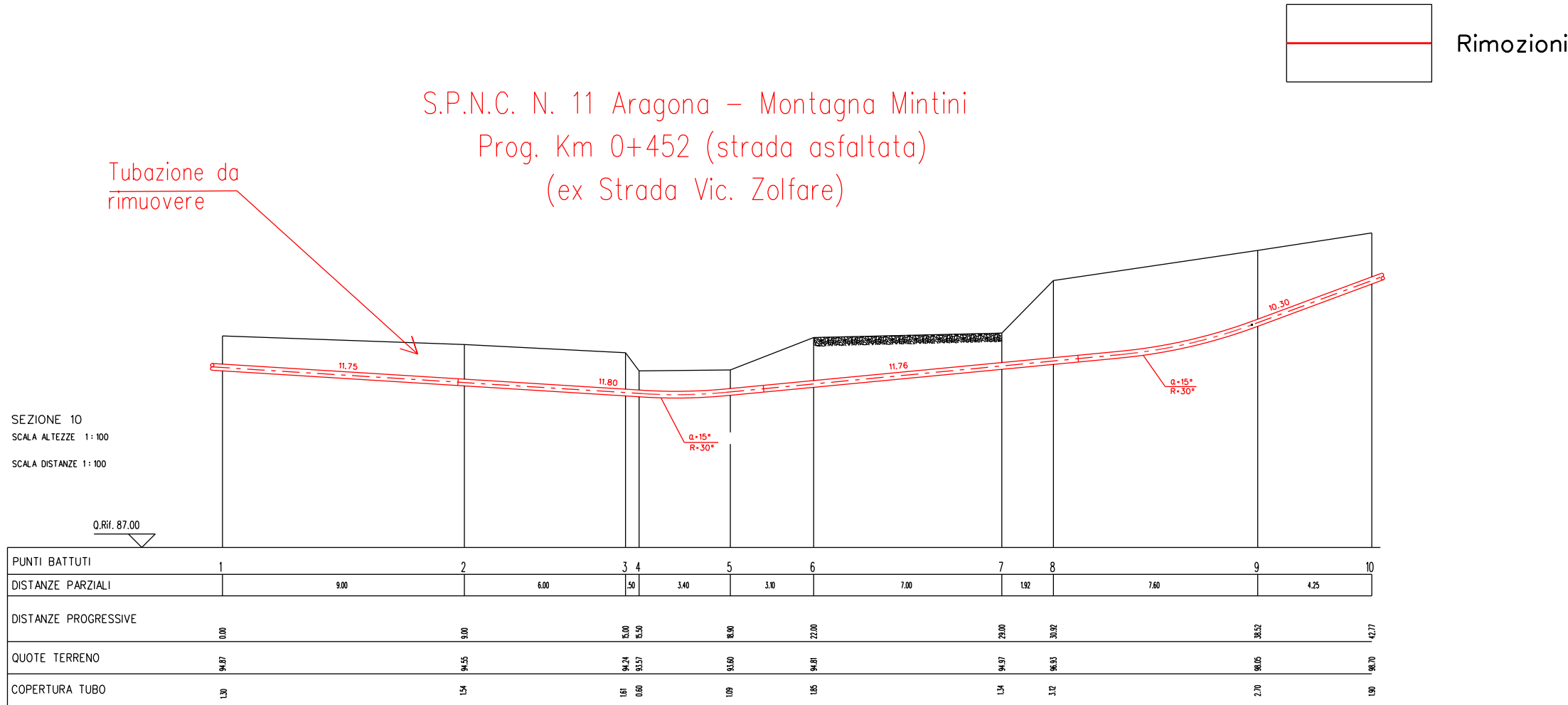


STATO ATTUALE: "ATTRAVERSAMENTO S.P.N.C. N. 11 Aragona – Montagna Mintini Prog. Km 0+452 (strada asfaltata) (ex Strada Vic. Zolfare)"



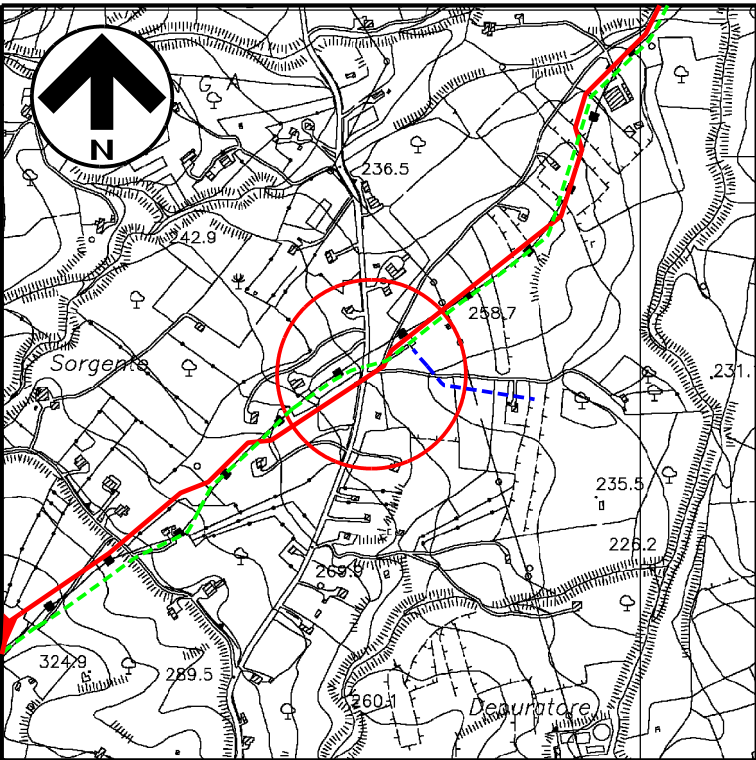
SEZIONE A – B scala 1:200

STATO DIPROGETTO: "ATTRAVERSAMENTO S.P.N.C. N. 11 Aragona - Montagna Mintini Prog. Km 0+452 (strada asfaltata) (ex Strada Vic. Zolfare) - RIMOZIONE TOTALE"

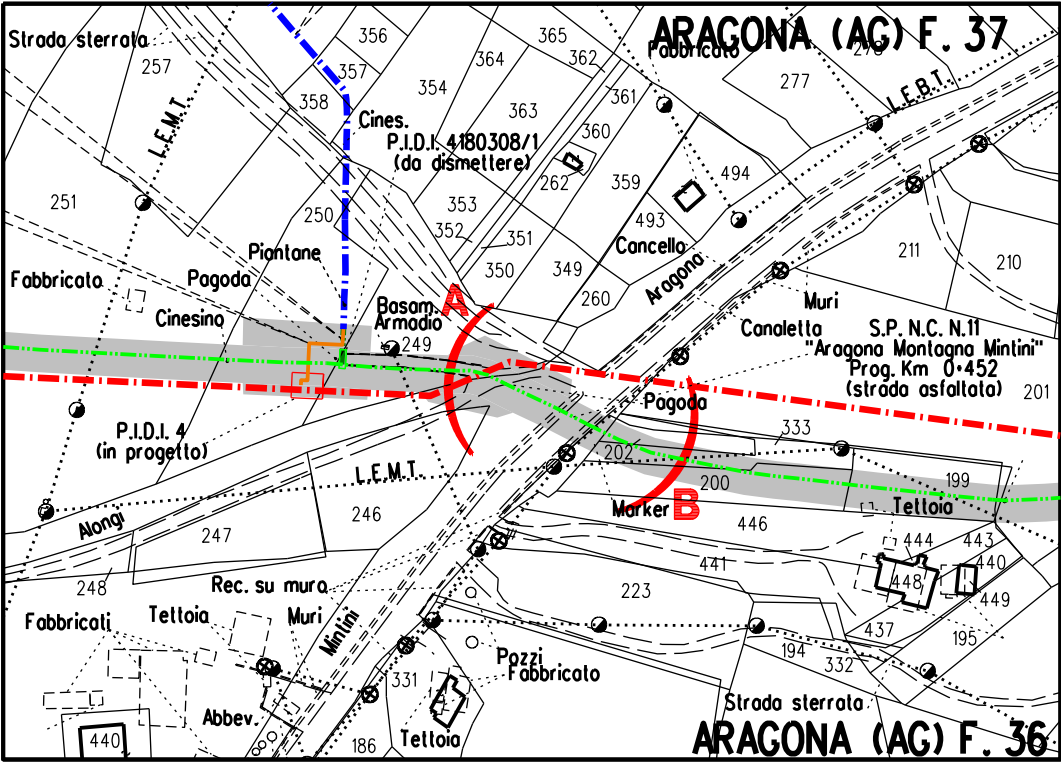


SEZIONE A – B scala 1:200

DISEGNI DI RIFERIMENTO	N.
PLANIMETRIA CATASTALE CON AREA OCCUPAZIONE LAVORI	LB-82E-82400
ATTRAVERSAMENTO STRADA VICINALE ZOLFARE – SEZ.10	GC-0029



COROGRAFIA 1:10000
CTR 629160



STRALCIO PLANIMETRICO 1:2000
COMUNE DI ARAGONA (AG): F.36 - F.37

1	Gen. 2025	Aggiornamento AU 327 per prescrizioni VIA	F.Guidi	G.Santi	F.Mattei
0	Ago. 2023	Emissione per Autorizzazione Unica	D.Zunino	G.Santi	F.Mattei
INDICE	DATA	REVISIONI	DISEGN.	CONTR.	APPROV.
Proprietario		Progettista		COMM. SNAM NO/R20133/R-L01 COD. TECNICO 9114231-9114232	
DISMISSIONE METANODOTTO DERIVAZIONE PER PORTO EMPEDOCLE DN 250 (10") MOP 24 bar 4° Tronco: Campofranco - Porto Empedocle			Dis. SNAM n.: AT-C-92551 Dis. SAIPEM n.: LC-C-82551	Comm. Saipem 023113-105	
S.P.N.C. N. 11 Aragona - Montagna Mintini Prog. Km 0+452 (strada asfaltata) (ex Strada Vic. Zolfare) - Sez. 10			Scala 1:200		
			INDICE	1	