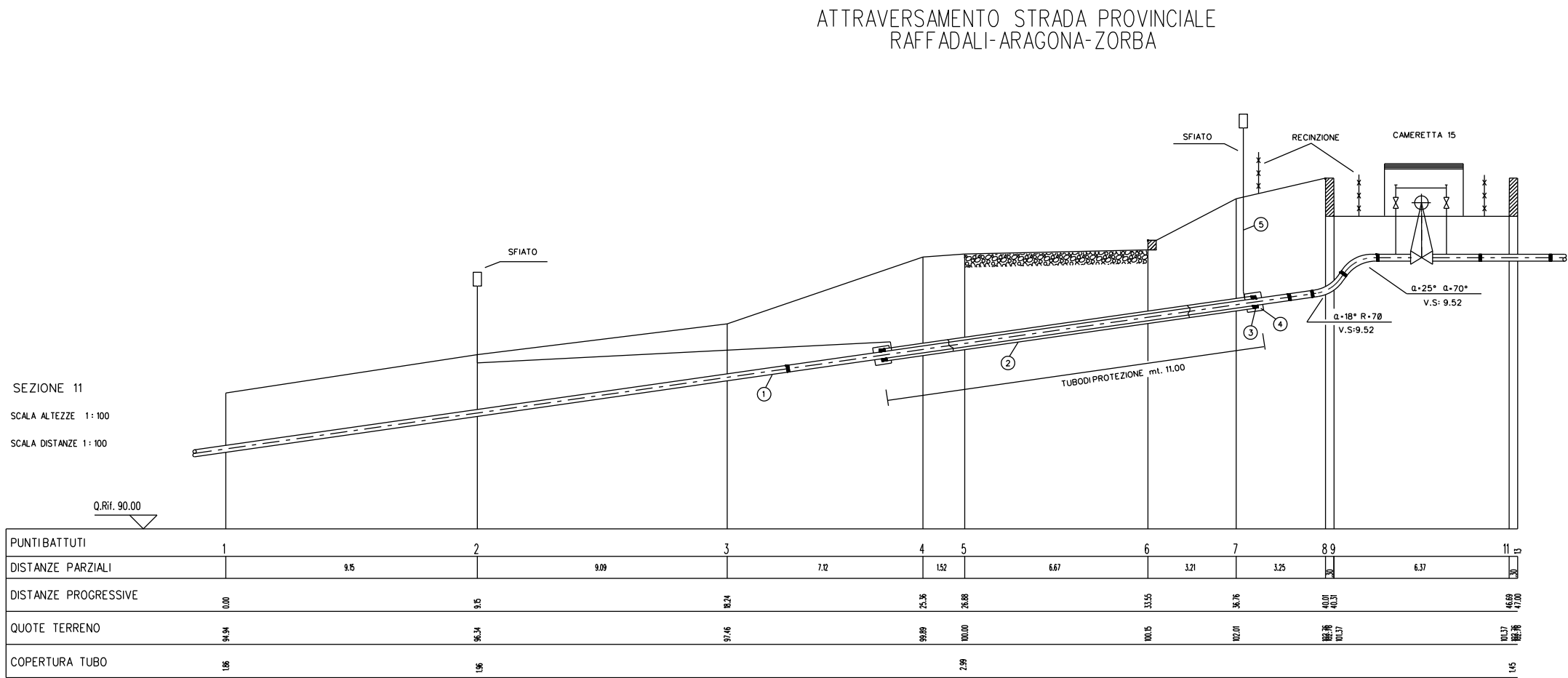
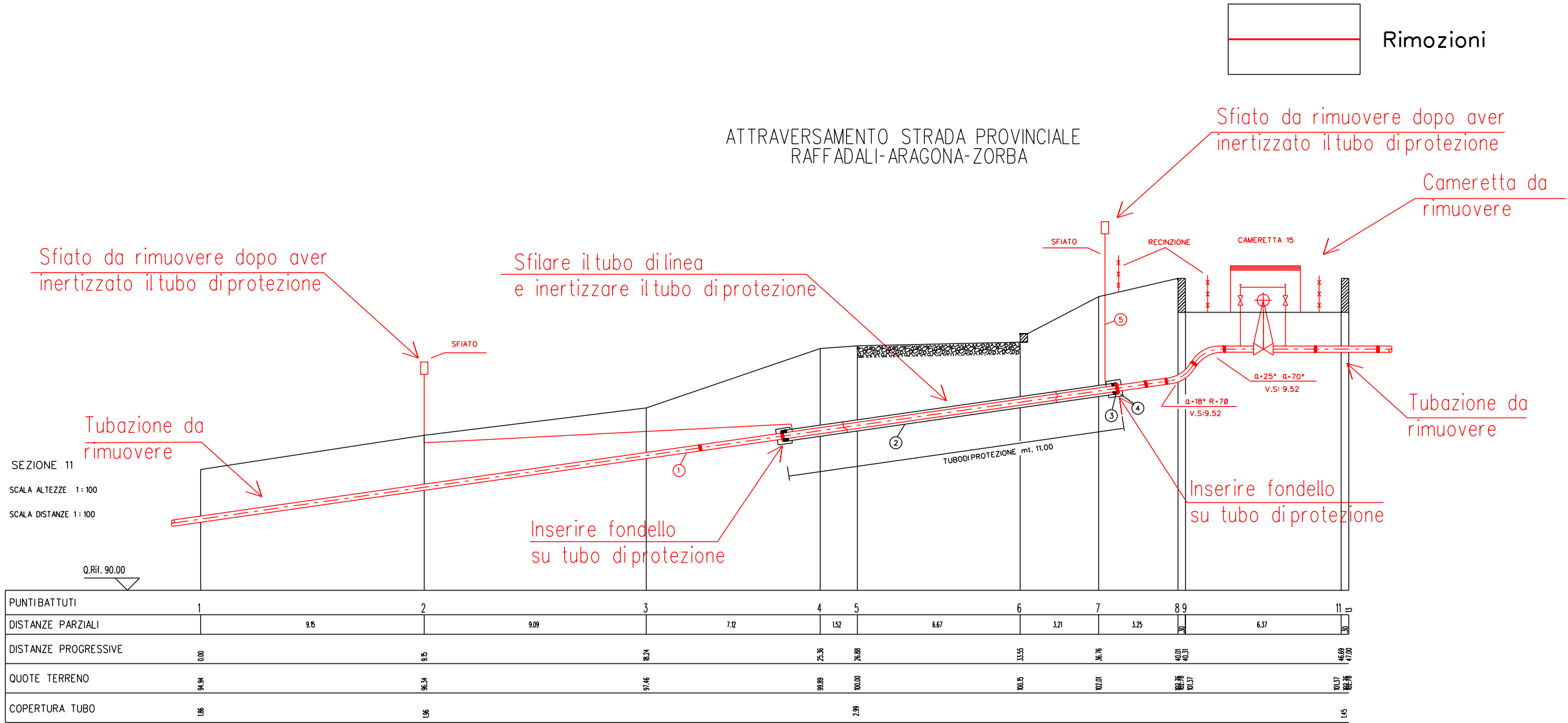


STATO ATTUALE: "ATTRAVERSAMENTO STRADA PROVINCIALE RAFFADALI-ARAGONA-ZORBA"



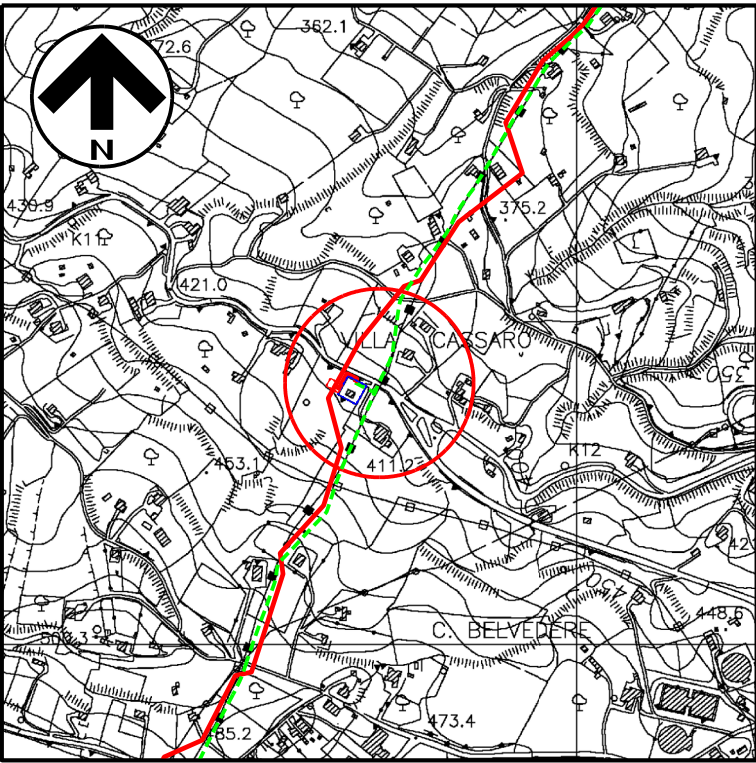
SEZIONE A - B scala 1:200

STATO DI PROGETTO: "ATTRAVERSAMENTO STRADA PROVINCIALE RAFFADALI-ARAGONA-ZORBA - RIMOZIONE NON DISTRUTTIVA"

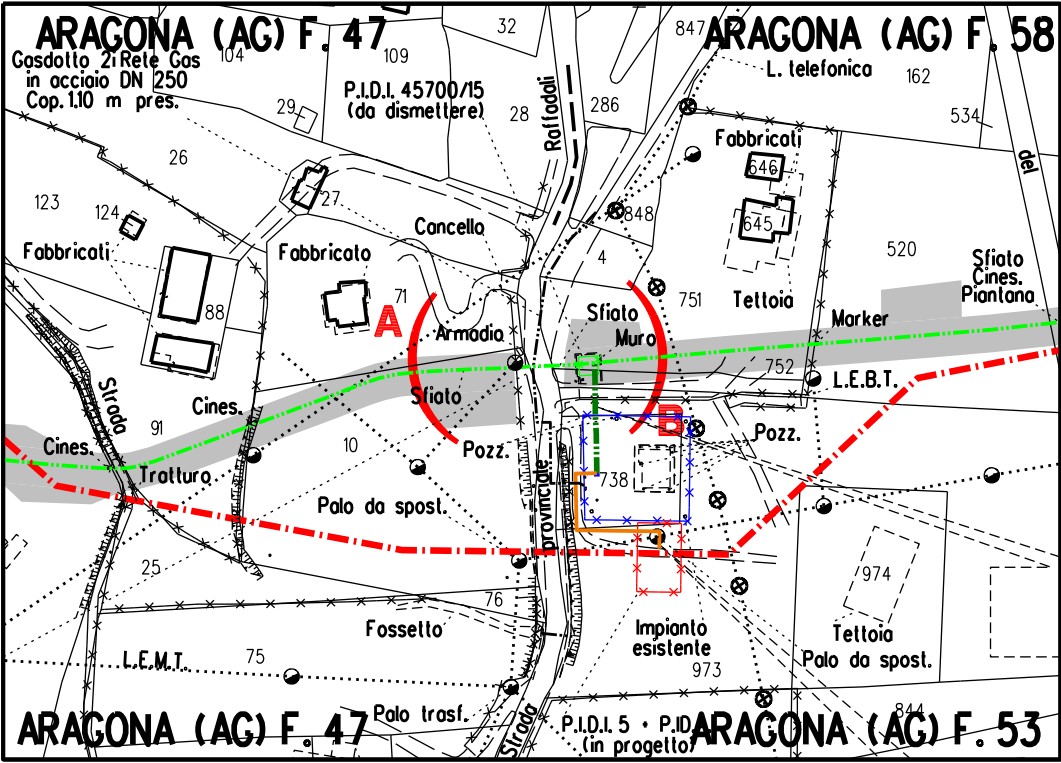


SEZIONE A - B scala 1:200

DISEGNI DI RIFERIMENTO	N.
PLANIMETRIA CATASTALE CON AREA OCCUPAZIONE LAVORI	LB-82E-82400
ATTRAVERSAMENTO S.P. RAFFADALI-ARAGONA-ZORBA - sez. 11	GC-0030



COROGRAFIA 1:10000
CTR 629160



STRALCIO PLANIMETRICO 1:2000
COMUNE DI ARAGONA (AG): F.47 - F.58

1	Gen. 2025	Aggiornamento AU 327 per prescrizioni VIA	F.Guidi	G.Santi	F.Mattei
0	Ago. 2023	Emissione per Autorizzazione Unica	D.Zunino	G.Santi	F.Mattei
INDICE	DATA	REVISIONI	DISIGN.	CONTR.	APPROV.
Proprietario	Progettista		DISIGN.	CONTR.	APPROV.
snam		SAIPEM	COMM. SNAM	NQ/R20133/R-L01	COD. TECNICO 9M423I-9M4232
			Fg. 1	di	1
DISMISSIONE METANODOTTO DERIVAZIONE PER PORTO EMPEDOCLE DN 250 (10") MOP 24 bar 4° Tronco: Campofranco - Porto Empedocle			Dis. SNAM n.: AT-C-92552 Dis. SAIPEM n.: LC-C-82552	Comm. Saipem 023113-105	
Attraversamento: S.P. Raffadali-Aragona-Zorba - Sez.11			Scala	1:200	
			INDICE	1	