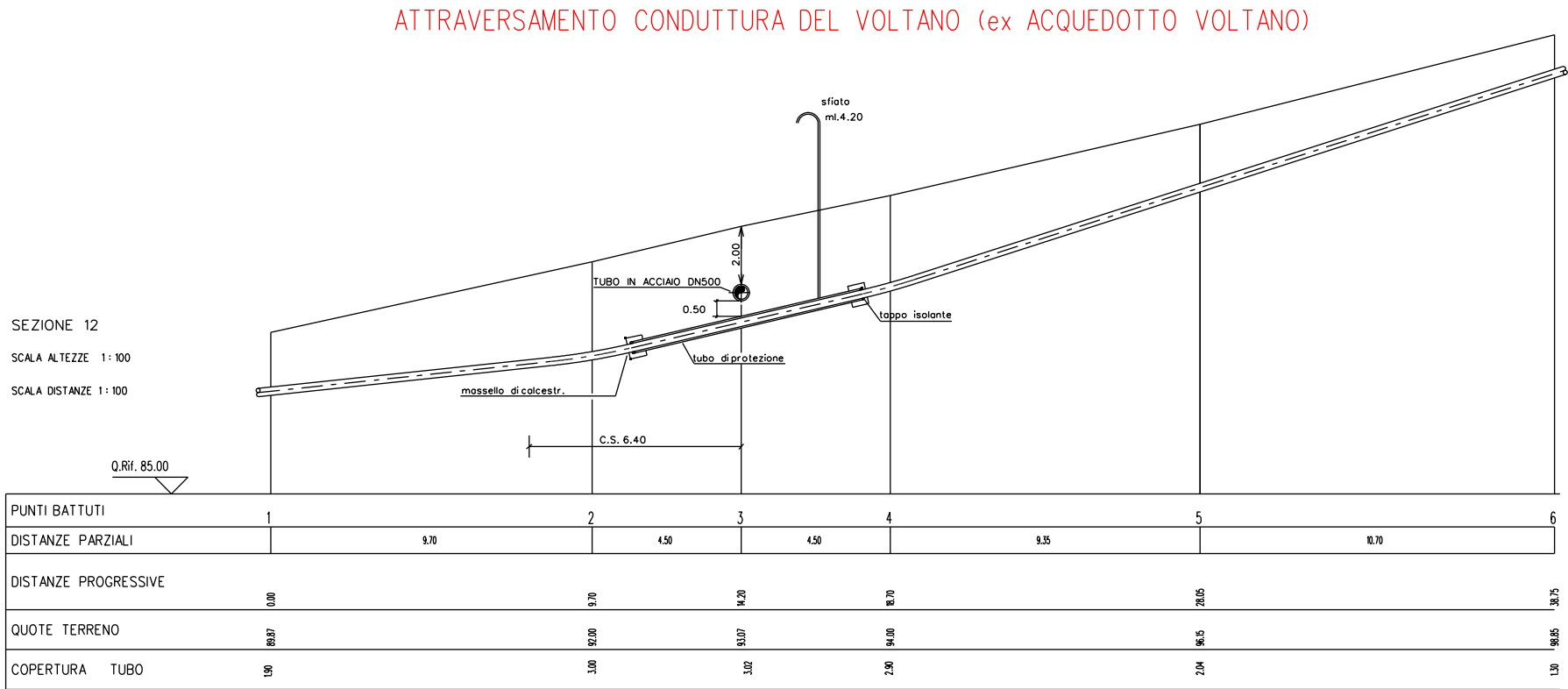
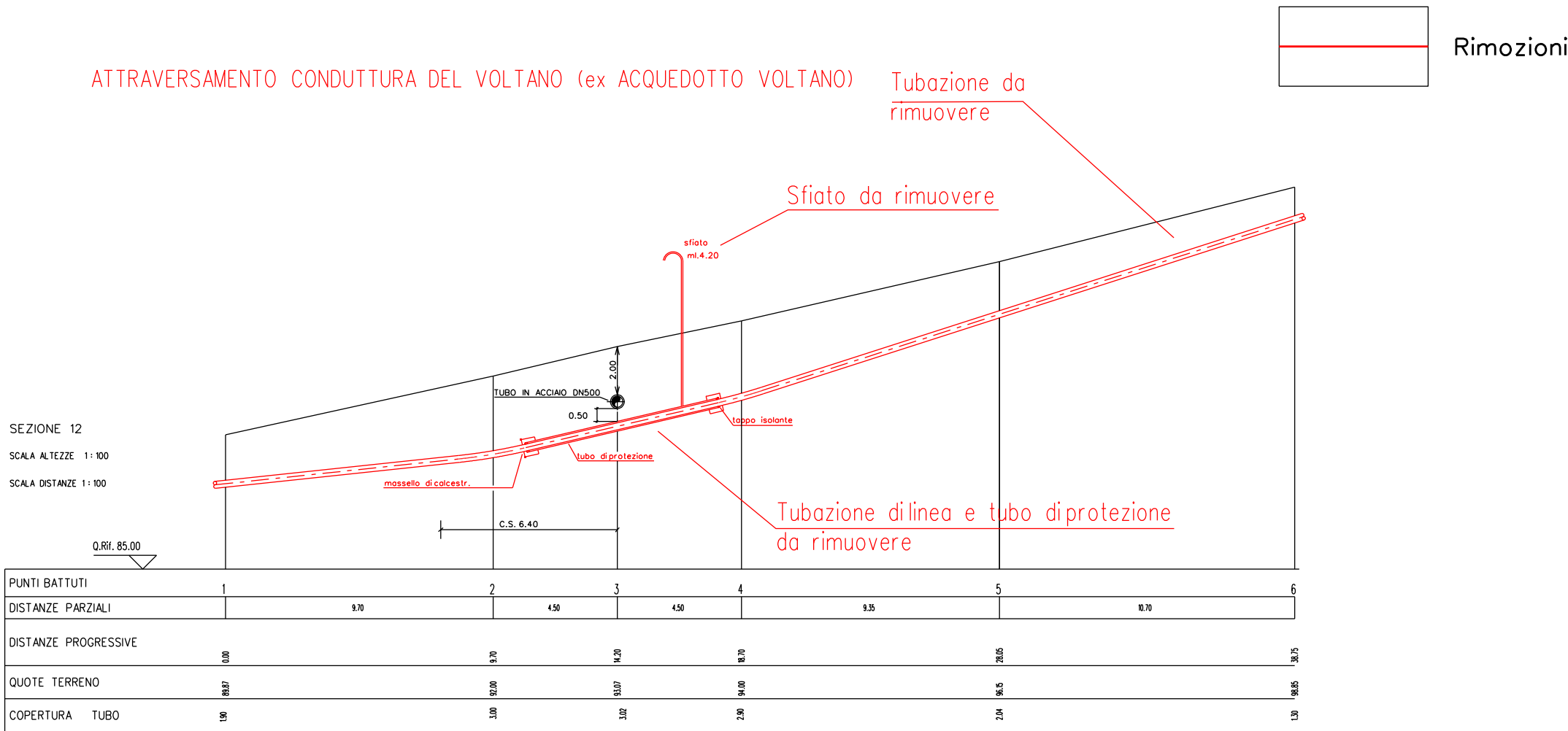


STATO ATTUALE: "ATTRAVERSAMENTO CONDUTTURA DEL VOLTANO (ex ACQUEDOTTO VOLTANO)"



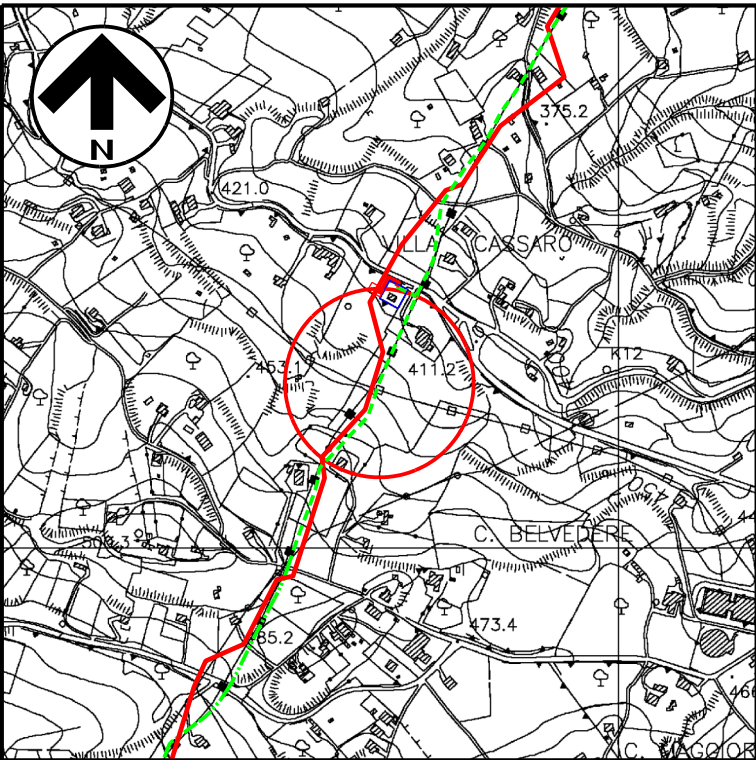
SEZIONE A – B scala 1:200

STATO DIPROGETTO: "ATTRAVERSAMENTO CONDUTTURA DEL VOLTANO (ex ACQUEDOTTO VOLTANO) - RIMOZIONE TOTALE"

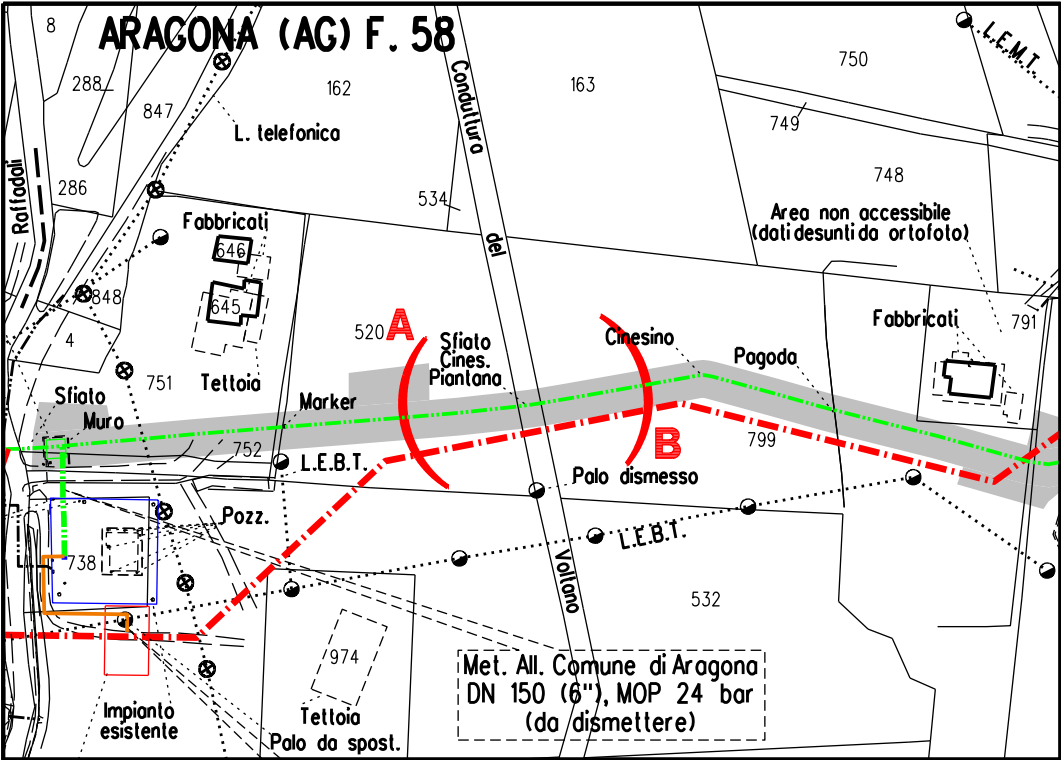


SEZIONE A – B scala 1:200

|   |              |
|---|--------------|
| DISEGNI DI RIFERIMENTO                            | N.           |
| PLANIMETRIA CATASTALE CON AREA OCCUPAZIONE LAVORI | LB-82E-82400 |
| ATTRAVERSAMENTO ACQUEDOTTO VOLTANO – sez. 12      | GC-0031      |



COROGRAFIA 1:10000  
CTR 629160



STRALCIO PLANIMETRICO 1:2000  
COMUNE DI ARAGONA (AG): F.58

|   |           |   |  |  |          |
|---|-----------|---|--|--|----------|
|   |           |   |  |  |          |
| 1   | Gen. 2025 | Aggiornamento AU 327 per prescrizioni VIA | F.Guidi  | G.Santi  | F.Mattei |
| 0   | Ago. 2023 | Emissione per Autorizzazione Unica        | D.Zunino   | G.Santi  | F.Mattei |
| INDICE  | DATA      | R E V I S I O N I                         | DISEGN.  | CONTR.   | APPROV.  |
| Proprietario  |           | Progettista                               |  | COMM. SNAM NO/R20133/R-L01<br>COD. TECNICO 9114231-9114232 |          |
| DISMISSIONE<br>METANODOTTO DERIVAZIONE PER PORTO EMPEDOCLE<br>DN 250 (10") MOP 24 bar<br>4° Tronco: Campofranco - Porto Empedocle |           |   | Dis. SNAM n.: AT-C-92553<br>Dis. SAIPEM n.: LC-C-82553 | Comm. Saipem 023113-105                                    |          |
| Attraversamento:<br>Conduttura del Voltano (ex Acquedotto Voltano) - Sez.12   |           |   | Scala 1:200  |  |          |
|   |           |   | INDICE   | 1  |          |