


	PROGETTISTA 	COMMESSA NQ/R20133/R-L01	UNITÀ 100
	LOCALITÀ' SICILIA	ELN-COMP-E-11102	
	PROGETTO Rif. Der. Per Porto Empedocle DN300 (12") - DP 24 bar 1° Tronco	Fg. 1 di 19	Rev. 1

Rif. SAIPEM: 023113-105-LB-E-81102

RIFACIMENTO DERIVAZIONE PER PORTO EMPEDOCLE DN 300 (12") DP 24 bar 1° TRONCO

ELENCO COMPETENZE



1	AGGIORNAMENTO A.U. 327 PER PRESCRIZIONI V.I.A.	Guidi	Santi	Mattei	Gen-2025
0	Emissione	Pirrerà	Santi	Mattei	Mag-2023
Rev.	Descrizione	Elaborato	Verificato	Approvato	Data

	PROGETTISTA 	COMMESSA NQ/R20133/R-L01	UNITÀ 100
	LOCALITÀ' SICILIA	ELN-COMP-E-11102	
	PROGETTO Rif. Der. Per Porto Empedocle DN300 (12") - DP 24 bar 1° Tronco	Fg. 2 di 19	Rev. 1

Rif. SAIPEM: 023113-105-LB-E-81102



N° progr	DEMONINAZIONE	COMPETENZA	DISEGNO	RIF. FOGL.
1	Met. All. Comune di Campofranco DN 100 (4"), MOP 24 bar Cop. 1.25 m (da dismettere)	Snam S.p.A.		12
2	Cavi elettrici bassa tensione	E-distribuzione S.p.A.		06
3	Met. Der. Per Porto Empedocle DN 250 (10"), MOP 24 bar Cop. 1.00 m (da dismettere)	Snam S.p.A.		12
4	Met. Der. Per Porto Empedocle DN 250 (10"), MOP 24 bar Cop. 1.30 m (da dismettere)	Snam S.p.A.		12
5	Regia Trazzeria Campofranco Grotte (tratturo)	Demanio Trazzerale		05
6	Fosso senza nome	Autorità di Bacino		04
7	Strada Comunale (percorrenza) (strada asfaltata)	Comune di Campofranco		01
7A	Cavi elettrici bassa tensione	E-distribuzione S.p.A.		06
8	Strada Comunale (strada asfaltata)	Comune di Campofranco		01
9	Met. Der. Per Porto Empedocle DN 250 (10"), MOP 24 bar Cop. 1.30 m (da dismettere)	Snam S.p.A.		12
10	Cavi elettrici media tensione	E-distribuzione S.p.A.		06
11	Cavi elettrici media tensione	E-distribuzione S.p.A.		06
12	Cavi elettrici media tensione	E-distribuzione S.p.A.		06
13	Strada Comunale (strada asfaltata)	Comune di Campofranco		01
14	Cavi elettrici bassa tensione	E-distribuzione S.p.A.		06
15	Strada Comunale (percorrenza) (strada asfaltata)	Comune di Campofranco		01
16	Met. Der. Per Porto Empedocle DN 250 (10"), MOP 24 bar Cop. 1.70 m (da dismettere)	Snam S.p.A.		12

File dati: nqr20133-eln-comp-e-11102_r1.doc

	PROGETTISTA 	COMMESSA NQ/R20133/R-L01	UNITÀ 100
	LOCALITÀ' SICILIA	ELN-COMP-E-11102	
	PROGETTO Rif. Der. Per Porto Empedocle DN300 (12") - DP 24 bar 1° Tronco	Fg. 3 di 19	Rev. 1



Rif. SAIPEM: 023113-105-LB-E-81102

17	Cavi elettrici bassa tensione	E-distribuzione S.p.A.		06
18	Met. Der. Per Porto Empedocle DN 250 (10"), MOP 24 bar Cop. 1.00 m (da dismettere)	Snam S.p.A.		12
19	Tubo in PEAD DN 30 (posizione presunta)	Comune di Campofranco (ente presunto)		01
20	Strada Comunale (strada asfaltata)	Comune di Campofranco		01
21	Fiume Gallo D'oro (percorrenza) (ingombro catastale)	Autorità di Bacino		04
22	Cavi elettrici media tensione	E-distribuzione S.p.A.		06
23	Fiume Platani (percorrenza) (ingombro catastale)	Autorità di Bacino		04
24	Fiume Platani (ingombro reale)	Autorità di Bacino		04
24A	Acquedotto presunto	Siciliacque S.p.A. (ente presunto)		08
25	Acquedotto Fanaco-Madonie Ovest in acciaio DN800 Cop. 2.00 m presunta	Siciliacque S.p.A.		08
25A	Acquedotto Fanaco-Madonie Ovest in acciaio DN600 Cop. 2.00 m presunta	Siciliacque S.p.A.		08
26	Canale in cls	Anas S.p.A. (ente presunto)		07
27	Cavi elettrici alta tensione	Terna Rete Italiana S.p.A.		03
28	Met. Der. Per Porto Empedocle DN 250 (10"), MOP 24 bar Cop. 1.55 m (da dismettere)	Snam S.p.A.		12
29	S.S. N.189 "Della Valle dei Platani" Prog. Km. 39+565 (strada asfaltata)	Anas S.p.A.		07
30	Cavi elettrici media tensione	E-distribuzione S.p.A.		06
31	Fosso demaniale (percorrenza) (solo catastale)	Autorità di Bacino		04

	PROGETTISTA 	COMMESSA NQ/R20133/R-L01	UNITÀ 100
	LOCALITÀ' SICILIA	ELN-COMP-E-11102	
	PROGETTO Rif. Der. Per Porto Empedocle DN300 (12") - DP 24 bar 1° Tronco	Fg. 4 di 19	Rev. 1



Rif. SAIPEM: 023113-105-LB-E-81102

33	Fiume Platani (percorrenza) (ingombro catastale)	Autorità di Bacino		04
34	Fiume Platani (percorrenza) (ingombro catastale)	Autorità di Bacino		04
35	Cavi elettrici media tensione	E-distribuzione S.p.A.		06
36	Fosso senza nome	Autorità di Bacino		04
37	Fosso senza nome	Autorità di Bacino		04
38	Acquedotto Fanaco-Madonie Ovest in acciaio DN600 (tratto aereo)	Siciliacque S.p.A.		08
39	Fiume Platani	Autorità di Bacino		04
40	Met. Der. per Porto Empedocle DN 250 (10"), MOP 24 bar (da dism.)	Snam S.p.A.		12
41	S.P. N.21 "Bivio Passofonduto (S.S. N.189) Casteltermini" Prog. Km. 0+483 (strada asfaltata) (ingombro reale)	Provincia di Agrigento		09
42	S.P. N.21 "Bivio Passofonduto (S.S. N.189) Casteltermini" (ingombro catastale)	Provincia di Agrigento		09
43	Acquedotto Fanaco-Madonie Ovest in acciaio DN600 Cop. 2.00 m presunta	Siciliacque S.p.A.		08
44	Met. Der. Per Porto Empedocle DN 250 (10"), MOP 24 bar Cop. 1.40 m (da dismettere)	Snam S.p.A.		12
45	Met. Der. Per Porto Empedocle DN 250 (10"), MOP 24 bar Cop. 1.55 m (da dismettere)	Snam S.p.A.		12
46	Fiume Platani (ingombro catastale)	Autorità di Bacino		04
47	Fiume Platani (ingombro reale)	Autorità di Bacino		04
48	Met. Der. per Porto Empedocle DN 250 (10"), MOP 24 bar (da dismettere)	Snam S.p.A.		12
49	Fiume Platani (ingombro catastale)	Autorità di Bacino		04

	PROGETTISTA 	COMMESSA NQ/R20133/R-L01	UNITÀ 100
	LOCALITÀ' SICILIA	ELN-COMP-E-11102	
	PROGETTO Rif. Der. Per Porto Empedocle DN300 (12") - DP 24 bar 1° Tronco	Fg. 5 di 19	Rev. 1



Rif. SAIPEM: 023113-105-LB-E-81102

50	Fiume Platani (ingombro reale)	Autorità di Bacino		04
51	Vallone Cantarella	Autorità di Bacino		04
52	Cavi elettrici alta tensione	Terna Rete Italiana S.p.A.		03
53	Ferrovia Palermo - Agrigento - Porto Empedocle Prog. Km 113+176	RFI S.p.A.		10
54	Vallone del Salto	Autorità di Bacino		04
55	Cavi elettrici bassa tensione	E-distribuzione S.p.A.		06
56	S.P.C. N. 41 - "Ex consortile Cantarella - salto fontana Panzica" Prog. Km 0+138 (strada asfaltata)	Provincia di Agrigento		09
57	Cavi elettrici bassa tensione	E-distribuzione S.p.A.		06
58	Fosso senza nome	Autorità di Bacino		04
59	Met. Der. Per Porto Empedocle DN 250 (10"), MOP 24 bar Cop. 1.75 m (da dismettere)	Snam S.p.A.		12
60	Met. Der. Per Porto Empedocle DN 250 (10"), MOP 24 bar Cop. 1.25 m (da dismettere)	Snam S.p.A.		12
60A	Acquedotto in acciaio DN 700 Cop. 1.20 presunta	AICA		11
61	Strada Comunale Ex Tumarrano (strada sterrata)	Comune di Aragona		02
62	Strada Comunale Ex Tumarrano (percorrenza) (ingombro catastale)	Comune di Aragona		02
63	Met. Der. Per Porto Empedocle DN 250 (10"), MOP 24 bar Cop. 1.50 m (da dismettere)	Snam S.p.A.		12
64	Regia Trazzerà Serra di Palermo (strada sterrata)	Demanio Trazzerale		05
65	Regia Trazzerà Serra di Palermo (strada sterrata)	Demanio Trazzerale		05

	PROGETTISTA 	COMMESSA NQ/R20133/R-L01	UNITÀ 100
	LOCALITÀ' SICILIA	ELN-COMP-E-11102	
	PROGETTO Rif. Der. Per Porto Empedocle DN300 (12") - DP 24 bar 1° Tronco	Fg. 6 di 19	Rev. 1

Rif. SAIPEM: 023113-105-LB-E-81102

66	Regia Trazzera Serra di Palermo (strada sterrata)	Demanio Trazzerale		05
67	Vallone Portavò (ingombro reale)	Autorità di Bacino		04
68	Vallone Portavò (ingombro catastale)	Autorità di Bacino		04
69	Vallone Portavo' Aragona (ingombro catastale)	Autorità di Bacino		04
70	Vallone Portavo' Aragona (ingombro reale)	Autorità di Bacino		04
71	Vallone Portavo' Aragona (ingombro reale)	Autorità di Bacino		04
72	Vallone Portavo' Aragona (ingombro catastale)	Autorità di Bacino		04
73	Regia Trazzera Serra di Palermo (solo catastale)	Demanio Trazzerale		05
74	Vallone Portavo' Aragona	Autorità di Bacino		04
75	Vallone Aragona	Autorità di Bacino		04
76	Met. Der. Per Porto Empedocle DN 250 (10"), MOP 24 bar Cop. 0.95 m (da dismettere)	Snam S.p.A.		12
77	Strada Vicinale (strada sterrata)	Comune di Aragona		02

	PROGETTISTA 	COMMESSA NQ/R20133/R-L01	UNITÀ 100
	LOCALITÀ' SICILIA	ELN-COMP-E-11102	
	PROGETTO Rif. Der. Per Porto Empedocle DN300 (12") - DP 24 bar 1° Tronco	Fg. 7 di 19	Rev. 1

Rif. SAIPEM: 023113-105-LB-E-81102

FOGLIO 01

ENTE	COMUNE DI CAMPOFRANCO	TELEFONO	0934 959670
INDIRIZZO	Via Piave, 94 93010 Campofranco (CL)	ORARIO VISITE	
NOMINATIVO E QUALIFICA PERSONE	Ing. Salvatore Di Giuseppe (Responsabile Uff. Tecnico)	DATA DEI COLLOQUI	10/05/2022

RESOCONTO INFORMATIVO DEL COLLOQUIO



PEC: comune.campofranco.cl@legalmail.it
Mail: areatecnica@comune.campofranco.cl.it

In data 09/08/2021 inviamo PEC con richiesta informazioni.

In data 11/10/2021 parlo con il responsabile, devo richiamarlo giovedì

A maggio 2022 contattiamo il tecnico per delle richieste specifiche e per informazioni su alcune strade e riceviamo subito riscontro

- 7 Strada Comunale (percorrenza) (strada asfaltata)
- 8 Strada Comunale (strada asfaltata)
- 13 Strada Comunale (strada asfaltata)
- 19 Tubo in PEAD DN 30 (posizione presunta)
- 15 Strada Comunale (percorrenza) (strada asfaltata)
- 20 Strada Comunale (strada asfaltata)

	PROGETTISTA 	COMMESSA NQ/R20133/R-L01	UNITÀ 100
	LOCALITÀ' SICILIA	ELN-COMP-E-11102	
	PROGETTO Rif. Der. Per Porto Empedocle DN300 (12") - DP 24 bar 1° Tronco	Fg. 8 di 19	Rev. 1

Rif. SAIPEM: 023113-105-LB-E-81102

FOGLIO 02

ENTE	COMUNE DI ARAGONA	TELEFONO	0922 690911 (centralino)
INDIRIZZO	Via Roma, 124 92021, Aragona	ORARIO VISITE	
NOMINATIVO E QUALIFICA PERSONE	Arch. Filippo Curallo (Responsabile Settore Lavori Pubblici)	DATA DEI COLLOQUI	16/05/2022



RESOCONTO INFORMATIVO DEL COLLOQUIO

PEC: protocollo@pec.comune.aragona.ag.it

In data 09/08/2021 inviamo PEC con richiesta informazioni.

Dopo svariati contatti telefonici e varie trasmissione di documenti, ci danno appuntamento per il 16/05/2022, quando ci forniscono tutte le informazioni necessarie

- 61 Strada Comunale Ex Tumarrano (strada sterrata)
- 62 Strada Comunale Ex Tumarrano (perc.) (ing. cat.)
- 77 Strada Vicinale (strada sterrata)

	PROGETTISTA 	COMMESSA NQ/R20133/R-L01	UNITÀ 100
	LOCALITÀ' SICILIA	ELN-COMP-E-11102	
	PROGETTO Rif. Der. Per Porto Empedocle DN300 (12") - DP 24 bar 1° Tronco	Fg. 9 di 19	Rev. 1

Rif. SAIPEM: 023113-105-LB-E-81102

FOGLIO 03

ENTE	TERNA RETE ITALIA S.p.A.	TELEFONO	
INDIRIZZO	Via Castellana, 195 90135 Palermo (PA)	ORARIO VISITE	
NOMINATIVO E QUALIFICA PERSONE	Ventura Antonio	DATA DEI COLLOQUI	

RESOCONTO INFORMATIVO DEL COLLOQUIO

PEC: aot-palermo@pec.terna.it

In data 15/02/2022 inviamo PEC con richiesta informazioni completa come da normativa vigente (CEI 304-1/CEI 11-1).

In data 22/09/2022 riceviamo mail con una parte delle informazioni richieste (alcuni file risultano danneggiati) dal tecnico (Antonio.Ventura@terna.it)



Il giorno stesso gli scriviamo per chiedergli il rinvio dei file danneggiati

In data 07/10/2022 ci contatta telefonicamente (329 6882154) per comunicarci che provvederà quanto prima a inviare i file

Non avendo ricevuto i file lo ricontattiamo in data 18/01/2023 sollecitando riscontro

27 Linea Elettrica Alta Tensione

52 Linea Elettrica Alta Tensione

	PROGETTISTA 	COMMESSA NQ/R20133/R-L01	UNITÀ 100
	LOCALITÀ' SICILIA	ELN-COMP-E-11102	
	PROGETTO Rif. Der. Per Porto Empedocle DN300 (12") - DP 24 bar 1° Tronco	Fg. 10 di 19	Rev. 1

Rif. SAIPEM: 023113-105-LB-E-81102

FOGLIO 04

ENTE	AUTORITÀ DI BACINO DEL DISTRETTO IDROGRAFICO DELLA SICILIA SERVIZIO 4 - DEMANIO IDRICO FLUVIALE E POLIZIA IDRAULICA	TELEFONO	091 7079746
INDIRIZZO	Via Giovanni Bonsignore, 1 - 90135 Palermo	ORARIO VISITE	
NOMINATIVO E QUALIFICA PERSONE		DATA DEI COLLOQUI	

RESOCONTO INFORMATIVO DEL COLLOQUIO



PEC: autorita.bacino@certmail.regione.sicilia.it

Riportiamo di seguito una sintesi di una risposta di carattere generale ricevuta in data 05/02/2021:

- La denominazione dei corsi d'acqua interferiti, qualora presente, può essere desunta dalla nomenclatura riportata sulle cartografie ufficiali (IGM e CTR) ...
- ... si rappresenta che l'individuazione dei corsi d'acqua interferiti con le opere di progetto dovrà essere effettuata con riferimento agli elementi idrici riportati sulla CTR 2012-2013 ed integrati da ulteriori eventuali impluvi identificati a seguito di rilievi sul campo esperiti dai progettisti
- ... si rappresenta che questo Servizio ha competenze in merito alla redazione dell'istruttoria finalizzata al rilascio della sopracitata Autorizzazione Idraulica Unica relativa ad opere/attività da eseguire sul Demanio Idrico (fiumi, torrenti, laghi) e delle concessioni per occupazione di aree demaniali afferenti al Demanio Idrico Fluviale Regionale (esclusi gli attraversamenti del demanio idrico, competenza demandata agli Uffici del Genio Civili competenti per territorio dall'art. 11 della L.R. n. 9/2013)
- ... si rappresenta che per le interferenze con il reticolo idrografico che saranno individuate nel progetto è necessario che prima della realizzazione dei lavori il Proponente avanzi a questa Autorità di Bacino apposita istanza (in bollo ai sensi di legge) per il rilascio dell'Autorizzazione Idraulica Unica
- Inoltre, qualora le opere ricadano in aree demaniali, il Proponente dovrà avanzare anche istanza di concessione per attraversamento ed occupazione permanente delle aree demaniali, rispettivamente, all'Agenzia del Demanio, nel caso in cui i corsi d'acqua intercettati appartengano al Demanio Idrico Fluviale dello Stato o all'Ufficio del Genio Civile competente per territorio, nel caso in cui gli impluvi intercettati siano ricompresi nell'Allegato al D.P.R. n. 1503/1970 con il quale alcuni corsi d'acqua dell'Isola sono stati trasferiti al Demanio Idrico Fluviale Regionale.



Si allegano la nota di riscontro e l'Allegato al D.P.R. n. 1503/1970.

- 6 Fosso senza nome
- 21 Fiume Gallo D'oro (percorrenza) (ingombro catastale)
- 23 Fiume Platani (percorrenza) (ingombro catastale)
- 24 Fiume Platani (ingombro reale)
- 31 Fosso demaniale (percorrenza) (solo catastale)
- 32 Fosso demaniale (solo catastale)
- 33 Fiume Platani (percorrenza) (ingombro catastale)
- 34 Fiume Platani (percorrenza) (ingombro catastale)
- 36 Fosso senza nome

	PROGETTISTA 	COMMESSA NQ/R20133/R-L01	UNITÀ 100
	LOCALITÀ' SICILIA	ELN-COMP-E-11102	
	PROGETTO Rif. Der. Per Porto Empedocle DN300 (12") - DP 24 bar 1° Tronco	Fg. 11 di 19	Rev. 1

Rif. SAIPEM: 023113-105-LB-E-81102

- 37 Fosso senza nome
- 39 Fiume Platani
- 46 Fiume Platani (ingombro catastale)
- 47 Fiume Platani (ingombro reale)
- 49 Fiume Platani (ingombro catastale)
- 50 Fiume Platani (ingombro reale)
- 51 Vallone Cantarella
- 54 Vallone del Salto
- 58 Fosso senza nome
- 67 Vallone Portavò (ingombro reale)
- 68 Vallone Portavò (ingombro catastale)
- 69 Vallone Portavo' Aragona (ingombro catastale)
- 70 Vallone Portavo' Aragona (ingombro reale)
- 71 Vallone Portavo' Aragona (ingombro reale)
- 72 Vallone Portavo' Aragona (ingombro catastale)
- 74 Vallone Portavo' Aragona
- 75 Vallone Aragona

	PROGETTISTA 	COMMESSA NQ/R20133/R-L01	UNITÀ 100
	LOCALITÀ' SICILIA	ELN-COMP-E-11102	
	PROGETTO Rif. Der. Per Porto Empedocle DN300 (12") - DP 24 bar 1° Tronco	Fg. 12 di 19	Rev. 1

Rif. SAIPEM: 023113-105-LB-E-81102

FOGLIO 05

ENTE	REGIONE SICILIA - Servizio 5 - Gestione Demanio Forestale, Trazzerale e Usi Civici Unità Op. 1 - DEMANIO TRAZZERALE	TELEFONO	091 6251976
INDIRIZZO	Via Nicolò Garzilli, 36 - 90141 Palermo	ORARIO VISITE	
NOMINATIVO E QUALIFICA PERSONE		DATA DEI COLLOQUI	

RESOCONTO INFORMATIVO DEL COLLOQUIO

PEC: dipartimento.azienda.foreste@certmail.regione.sicilia.it



In data 16/05/2022 inviamo PEC con richiesta informazioni.

Ad oggi nessuna risposta

Da contatti precedenti sappiamo che:

- se la strada risulta asfaltata non è più di competenza loro in quanto è passata in automatico all'ente che l'ha asfaltata (Legge Regione Sicilia n.4 del 16 aprile 2003, n. 4 - Art. 13, Comma 7)
- per le denominazioni si può fare riferimento a quelle catastali

- 5 Regia Trazzera Campofranco Grotte (tratturo)
- 64 Regia Trazzera Serra di Palermo (strada sterrata)
- 65 Regia Trazzera Serra di Palermo (strada sterrata)
- 66 Regia Trazzera Serra di Palermo (strada sterrata)
- 73 Regia Trazzera Serra di Palermo (solo catastale)

	PROGETTISTA 	COMMESSA NQ/R20133/R-L01	UNITÀ 100
	LOCALITÀ' SICILIA	ELN-COMP-E-11102	
	PROGETTO Rif. Der. Per Porto Empedocle DN300 (12") - DP 24 bar 1° Tronco	Fg. 13 di 19	Rev. 1

Rif. SAIPEM: 023113-105-LB-E-81102

FOGLIO 06



ENTE	E-DISTRIBUZIONE S.p.A.	TELEFONO	
INDIRIZZO		ORARIO VISITE	
NOMINATIVO E QUALIFICA PERSONE		DATA DEI COLLOQUI	

RESOCONTO INFORMATIVO DEL COLLOQUIO

PEC: e-distribuzione@pec.e-distribuzione.it

In data 17/01/2022 inviamo PEC con richiesta informazioni.
Solleciti in data 16/05/2022 e in data 04/10/2022
Ad oggi nessuna risposta.

2 Cavi elettrici bassa tensione
7A Cavi elettrici bassa tensione
10 Cavi elettrici media tensione
11 Cavi elettrici media tensione
12 Cavi elettrici media tensione
14 Cavi elettrici bassa tensione
17 Cavi elettrici bassa tensione
22 Cavi elettrici media tensione
30 Cavi elettrici media tensione
35 Cavi elettrici media tensione
55 Cavi elettrici bassa tensione
57 Cavi elettrici bassa tensione

	PROGETTISTA 	COMMESSA NQ/R20133/R-L01	UNITÀ 100
	LOCALITÀ' SICILIA	ELN-COMP-E-11102	
	PROGETTO Rif. Der. Per Porto Empedocle DN300 (12") - DP 24 bar 1° Tronco	Fg. 14 di 19	Rev. 1

Rif. SAIPEM: 023113-105-LB-E-81102

FOGLIO 07

ENTE	ANAS S.p.A.	TELEFONO	091/379111
INDIRIZZO	Viale A. De Gasperi, 247 90146 Palermo (PA)	ORARIO VISITE	
NOMINATIVO E QUALIFICA PERSONE		DATA DEI COLLOQUI	



RESOCONTO INFORMATIVO DEL COLLOQUIO

PEC: anas.sicilia@postacert.stradeanas.it

In data 17/01/2022 inviamo PEC con richiesta informazioni.
Ad oggi nessuna risposta.

26 **Canale in cls**

29 S.S. N.189 "Della Valle dei Platani" Prog. Km. 39+565 (strada asfaltata)

	PROGETTISTA 	COMMESSA NQ/R20133/R-L01	UNITÀ 100
	LOCALITÀ' SICILIA	ELN-COMP-E-11102	
	PROGETTO Rif. Der. Per Porto Empedocle DN300 (12") - DP 24 bar 1° Tronco	Fg. 15 di 19	Rev. 1

Rif. SAIPEM: 023113-105-LB-E-81102

FOGLIO 08

ENTE	SICILIACQUE S.p.A.	TELEFONO	091/280801
INDIRIZZO	Via Vincenzo Orsini, 13 90139 Palermo (PA)	ORARIO VISITE	
NOMINATIVO E QUALIFICA PERSONE	Ing. Cipolla Ing. Argento (Rilievi)	DATA DEI COLLOQUI	15/02/2022 07/03/2022 (Rilievi)

RESOCONTO INFORMATIVO DEL COLLOQUIO

PEC: siciliacque@siciliacquespa.com

In data 17/01/2022 inviamo PEC con richiesta informazioni.

Dopo vari colloqui telefonici con l'ing. Cipolla riceviamo PEC di risposta con indicazione delle interferenze (15/02/2022).

È necessario effettuare un sopralluogo, ci chiedono di fare una richiesta ufficiale

Il sopralluogo viene effettuato in data 07/03/2022 unitamente all'ing. Argento (320 5698132)

In data 11.03.2022 chiamiamo l'ing. Argento per un'incongruenza, ci comunica che il nuovo tratto dell'acquedotto Burgio non ricade nelle aree interessate dal nostro progetto



24A Acquedotto presunto

25 Acquedotto Fanaco-Madonie Ovest in acciaio DN800 Cop. 2.00 m presunta

25A Acquedotto Fanaco-Madonie Ovest in acciaio DN600 Cop. 2.00 m presunta

38 Acquedotto Fanaco-Madonie Ovest in acciaio DN600 (tratto aereo)

43 Acquedotto Fanaco-Madonie Ovest in acciaio DN600 Cop. 2.00 m presunta

	PROGETTISTA 	COMMESSA NQ/R20133/R-L01	UNITÀ 100
	LOCALITÀ' SICILIA	ELN-COMP-E-11102	
	PROGETTO Rif. Der. Per Porto Empedocle DN300 (12") - DP 24 bar 1° Tronco	Fg. 16 di 19	Rev. 1

Rif. SAIPEM: 023113-105-LB-E-81102

FOGLIO 9

ENTE	LIBERO CONSORZIO COMUNALE DI AGRIGENTO GIA' PROVINCIA REGIONALE DI AGRIGENTO	TELEFONO	0922 593111
INDIRIZZO	Piazza Aldo Moro, 1 92100 Agrigento (AG)	ORARIO VISITE	
NOMINATIVO E QUALIFICA PERSONE	Ing. Ernesto Sferlazza (tel. 3316874296) (titolare di P.O. del servizio infrastrutture stradali)	DATA DEI COLLOQUI	

RESOCONTO INFORMATIVO DEL COLLOQUIO

PEC: protocollo@pec.provincia.agrigento.it

In data 10/08/2021 inviamo PEC con richiesta informazioni.



Da alcuni link ricevuti dall'ente per un altro progetto scarichiamo la cartografia necessaria competa di progressive chilometriche

Ad oggi nessuna risposta ufficiale

41 S.P. N.21 "Bivio Passofonduto (S.S. N.189) Casteltermini" Prog. Km. 0+483 (str. asf.)
(ingombro reale) (Den. cat. Strada Provinciale Cammarata Agrigento)

42 S.P. N.21 "Bivio Passofonduto (S.S. N.189) Casteltermini" (ingombro catastale)
(Den. cat. Strada Provinciale Cammarata Agrigento)

56 S.P.C. N. 41 - "Ex consortile Cantarella - salto fontana Panzica" Prog. Km 0+138 (str. asf.)

	PROGETTISTA 	COMMESSA NQ/R20133/R-L01	UNITÀ 100
	LOCALITÀ' SICILIA	ELN-COMP-E-11102	
	PROGETTO Rif. Der. Per Porto Empedocle DN300 (12") - DP 24 bar 1° Tronco	Fg. 17 di 19	Rev. 1

Rif. SAIPEM: 023113-105-LB-E-81102

FOGLIO 10

ENTE	RFI S.p.A. Direzione Territoriale Produzione Palermo S.O. Ingegneria	TELEFONO	
INDIRIZZO	Piazzetta Benedetto Cairoli, 5 90123 Palermo (PA)	ORARIO VISITE	
NOMINATIVO E QUALIFICA PERSONE		DATA DEI COLLOQUI	

RESOCONTO INFORMATIVO DEL COLLOQUIO

PEC: rfi-dpr-dtp.pa@pec.rfi.it



In data 11/04/2022 inviamo PEC con richiesta informazioni.

In data 10/10/2022 inviamo sollecito via PEC

In data 23/12/2022 riceviamo PEC con la comunicazione dell'invio della richiesta all'ufficio preposto (rfi-din-dpi.s.pnc@pec.rfi.it)

Ad oggi nessuna risposta.

53 Ferrovia Palermo - Agrigento - Porto Empedocle Prog. Km 113+176

	PROGETTISTA 	COMMESSA NQ/R20133/R-L01	UNITÀ 100
	LOCALITÀ' SICILIA	ELN-COMP-E-11102	
	PROGETTO Rif. Der. Per Porto Empedocle DN300 (12") - DP 24 bar 1° Tronco	Fg. 18 di 19	Rev. 1

Rif. SAIPEM: 023113-105-LB-E-81102

FOGLIO 11

ENTE	Azienda Idrica Comuni Agrigentini (AICA)	TELEFONO	
INDIRIZZO	Piazza Trinacria, 1 92021 Aragona (AG)	ORARIO VISITE	
NOMINATIVO E QUALIFICA PERSONE	Geom. Salamone (Responsabile Area Casteltermini)	DATA DEI COLLOQUI	15/07/2022

RESOCONTO INFORMATIVO DEL COLLOQUIO

PEC: pec.aica@pec.it

In data 15/02/2022 inviamo PEC con richiesta informazioni.

Lo stesso giorno ci comunicano i riferimenti del tecnico da contattare per effettuare un sopralluogo congiunto:

Geom. Salvatore Cossu cell. 3355342185



Lo contattiamo, ci richiede documentazione integrativa e ci comunica che si occupa soltanto della zona di Porto Empedocle

Riscriviamo all'ente per avere indicazioni sugli altri tecnici. Riceviamo i contatti in data 30/06/2022

Giorno 15/07/22 incontriamo il geom. Salamone (328 6367829) che ci dà indicazioni su un Adduttore nel territorio di sua competenza

Ad oggi non siamo riusciti a fissare ulteriori sopralluoghi

60A Acquedotto in acciaio DN 700 Cop. 1.20 presunta

	PROGETTISTA 	COMMESSA NQ/R20133/R-L01	UNITÀ 100
	LOCALITÀ' SICILIA	ELN-COMP-E-11102	
	PROGETTO Rif. Der. Per Porto Empedocle DN300 (12") - DP 24 bar 1° Tronco	Fg. 19 di 19	Rev. 1

Rif. SAIPEM: 023113-105-LB-E-81102

FOGLIO 12

ENTE	SNAM S.p.A.	TELEFONO	
INDIRIZZO		ORARIO VISITE	
NOMINATIVO E QUALIFICA PERSONE		DATA DEI COLLOQUI	

RESOCONTO INFORMATIVO DEL COLLOQUIO

- 1 Met. All. Comune di Campofranco DN 100 (4"), MOP 24 bar Cop. 1.25 m (da dismettere)
- 3 Met. Der. Per Porto Empedocle DN 250 (10"), MOP 24 bar Cop. 1.00 m (da dismettere)
- 4 Met. Der. Per Porto Empedocle DN 250 (10"), MOP 24 bar Cop. 1.30 m (da dismettere)
- 9 Met. Der. Per Porto Empedocle DN 250 (10"), MOP 24 bar Cop. 1.30 m (da dismettere)
- 16 Met. Der. Per Porto Empedocle DN 250 (10"), MOP 24 bar Cop. 1.70 m (da dismettere)
- 18 Met. Der. Per Porto Empedocle DN 250 (10"), MOP 24 bar Cop. 1.00 m (da dismettere)
- 28 Met. Der. Per Porto Empedocle DN 250 (10"), MOP 24 bar Cop. 1.55 m (da dismettere)
- 40 Met. Der. Per Porto Empedocle DN 250 (10"), MOP 24 bar (da dismettere)
- 44 Met. Der. Per Porto Empedocle DN 250 (10"), MOP 24 bar Cop. 1.40 m (da dismettere)
- 45 Met. Der. Per Porto Empedocle DN 250 (10"), MOP 24 bar Cop. 1.55 m (da dismettere)
- 48 Met. Der. Per Porto Empedocle DN 250 (10"), MOP 24 bar (da dismettere)
- 59 Met. Der. Per Porto Empedocle DN 250 (10"), MOP 24 bar Cop. 1.75 m (da dismettere)
- 60 Met. Der. Per Porto Empedocle DN 250 (10"), MOP 24 bar Cop. 1.75 m (da dismettere)
- 63 Met. Der. Per Porto Empedocle DN 250 (10"), MOP 24 bar Cop. 1.50 m (da dismettere)
- 76 Met. Der. Per Porto Empedocle DN 250 (10"), MOP 24 bar Cop. 0.95 m (da dismettere)