


	PROGETTISTA 	COMMESSA NQ/R20133/R-L01	UNITÀ 100
	LOCALITÀ' SICILIA	ELN-COMP-E-11302	
	PROGETTO Rif. Der. Per Porto Empedocle DN300 (12") - DP 24 bar 3° Tronco	Fg. 1 di 21	Rev. 1

Rif. SAIPEM: 023113-105-LB-E-81302

RIFACIMENTO DERIVAZIONE PER PORTO EMPEDOCLE DN 300 (12") DP 24 bar 3° TRONCO



ELENCO COMPETENZE

1	AGGIORNAMENTO A.U. 327 PER PRESCRIZIONI V.I.A.	F. Guidi	Santi	Mattei	Gen-2025
0	Emissione	Pirrerà	Santi	Mattei	Mag-2023
Rev.	Descrizione	Elaborato	Verificato	Approvato	Data

	PROGETTISTA 	COMMESSA NQ/R20133/R-L01	UNITÀ 100
	LOCALITÀ' SICILIA	ELN-COMP-E-11302	
	PROGETTO Rif. Der. Per Porto Empedocle DN300 (12") - DP 24 bar 3° Tronco	Fg. 2 di 21	Rev. 1



Rif. SAIPEM: 023113-105-LB-E-81302

N° progr	DEMONINAZIONE	COMPETENZA	DISEGNO	RIF. FOGL.
1	Vallone Cacici	Autorità di Bacino		03
2	Cavi elettrici bassa tensione	E-distribuzione S.p.A.		04
3	Cavi elettrici media tensione	E-distribuzione S.p.A.		04
4	Vallone Cacici	Autorità di Bacino		03
5	Vallone Cacici	Autorità di Bacino		03
6	Cavi elettrici bassa tensione	E-distribuzione S.p.A.		04
7	Regia Trazzera Ioppolo (tratturo)	Demanio Trazzerale		05
8	Regia Trazzera Raffadali Girgenti (strada sterrata)	Demanio Trazzerale		05
9	Cavi elettrici bassa tensione	E-distribuzione S.p.A.		04
10	Vallone Mendolazza	Autorità di Bacino		03
10A	Acquedotto DN80 in ghisa Cop. 1.20 m presunta	Comune di Joppolo Giancaxio		13
11	Svincolo S.S. N.118 – S.P. N.18 (strada asfaltata)	Anas S.p.A. (In attesa di conferma dall'ente)		06
12	S.S. N.118 "Corleonese Agrigentina" Prog. Km. 139+462 (strada asfaltata)	Anas S.p.A.		06
13	Cavi elettrici bassa tensione	E-distribuzione S.p.A.		04
14	Cavi telefonici	Tim S.p.A.		07
15	Cavi elettrici media tensione	E-distribuzione S.p.A.		04
16	Vallone San Lorenzo (ingombro Catastale)	Autorità di Bacino		03

	PROGETTISTA 	COMMESSA NQ/R20133/R-L01	UNITÀ 100
	LOCALITÀ' SICILIA	ELN-COMP-E-11302	
	PROGETTO Rif. Der. Per Porto Empedocle DN300 (12") - DP 24 bar 3° Tronco	Fg. 3 di 21	Rev. 1



Rif. SAIPEM: 023113-105-LB-E-81302

17	Vallone San Lorenzo (ingombro reale)	Autorità di Bacino		03
18	Cavi elettrici media tensione	E-distribuzione S.p.A.		04
19	Cavi elettrici bassa tensione	E-distribuzione S.p.A.		04
20	S.P. N.77 "Montaperto Busone" Prog. Km. 2+731 (strada asfaltata)	Provincia di Agrigento		08
21	Cavi elettrici bassa tensione	E-distribuzione S.p.A.		04
22	Met. Der. per Porto Empedocle DN 250 (10"), MOP 24 bar Cop. 1.35 m (da dismettere)	SNAM S.p.A.		11
23	Strada Vicinale Montaperto Mintini (strada asfaltata)	Comune di Agrigento		01
24	Strada Vicinale Magaro (ingombro Catastale)	Comune di Agrigento		01
25	Strada Vicinale Magaro (strada sterrata)	Comune di Agrigento		01
26	Met. All. Terminale GNL Porto Empedocle DN 900 (36"), DP 75 bar (in prog. da altra opera)	SNAM S.p.A.		11
27	Met. Der. per Porto Empedocle DN 250 (10"), MOP 24 bar Cop. 0.90 m (da dismettere)	SNAM S.p.A.		11
28	S.P. N.02-B "Montaperto-Giardina Gallotti" (percorrenza) (ingombro Catastale)	Provincia di Agrigento		08
29	Cavi elettrici bassa tensione	E-distribuzione S.p.A.		04
30	Cavi telefonici	Tim S.p.A.		07
31	S.P. N.02-B "Montaperto-Giardina Gallotti" Prog. Km. 2+425 (strada asfaltata)	Provincia di Agrigento		08
32	Cavi telefonici	Tim S.p.A.		07
33	Met. Der. per Porto Empedocle DN 250 (10"), MOP 24 bar Cop 1.50 m (da dismettere)	SNAM S.p.A.		11

	PROGETTISTA 	COMMESSA NQ/R20133/R-L01	UNITÀ 100
	LOCALITÀ' SICILIA	ELN-COMP-E-11302	
	PROGETTO Rif. Der. Per Porto Empedocle DN300 (12") - DP 24 bar 3° Tronco	Fg. 4 di 21	Rev. 1



Rif. SAIPEM: 023113-105-LB-E-81302

34	Cavi elettrici bassa tensione	E-distribuzione S.p.A.		04
35	Cavi elettrici media tensione	E-distribuzione S.p.A.		04
36	Met. Der. per Porto Empedocle DN 250 (10"), MOP 24 bar Cop. 1.00 m (da dismettere)	SNAM S.p.A.		11
37	Met. All. Terminale GNL Porto Empedocle DN 900 (36"), DP 75 bar (in prog. da altra opera)	SNAM S.p.A.		11
38	Met. Der. per Porto Empedocle DN 250 (10"), MOP 24 bar Cop. 2.80 m (da dismettere)	SNAM S.p.A.		11
39	Cavi elettrici bassa tensione	E-distribuzione S.p.A.		04
40	Strada Vicinale S. Lorenzo (strada asfaltata)	Comune di Agrigento		01
41	Met. All. Terminale GNL Porto Empedocle DN 900 (36"), DP 75 bar (in prog. da altra opera)	SNAM S.p.A.		11
42	Met. Der. per Porto Empedocle DN 250 (10"), MOP 24 bar (da dismettere)	SNAM S.p.A.		11
43	Met. All. Terminale GNL Porto Empedocle DN 900 (36"), DP 75 bar (in prog. da altra opera)	SNAM S.p.A.		11
44	Fosso senza nome	Autorità di Bacino		03
45	Met. All. Terminale GNL Porto Empedocle DN 900 (36"), DP 75 bar (in prog. da altra opera)	SNAM S.p.A.		11
46	Met. Der. per Porto Empedocle DN 250 (10"), MOP 24 bar (da dismettere)	SNAM S.p.A.		11
47	Strada vicinale S. Francesco (strada asfaltata)	Comune di Agrigento		01
48	Cavi elettrici bassa tensione	E-distribuzione S.p.A.		04
49	Vallone Sinatra	Autorità di Bacino		03
50	Torrente Salsetto	Autorità di Bacino		03

	PROGETTISTA 	COMMESSA NQ/R20133/R-L01	UNITÀ 100
	LOCALITÀ' SICILIA	ELN-COMP-E-11302	
	PROGETTO Rif. Der. Per Porto Empedocle DN300 (12") - DP 24 bar 3° Tronco	Fg. 5 di 21	Rev. 1



Rif. SAIPEM: 023113-105-LB-E-81302

51	Regia Trazzera Barangio (Tratto solo Catastale)	Demanio Trazzerale		05
52	Regia Trazzera Barangio (Tratto solo Catastale)	Demanio Trazzerale		05
53	Regia Trazzera Barangio (Tratto solo Catastale)	Demanio Trazzerale		05
54	S.P.R. N.24 "Ex regionale Agrigento- Cattolica Eraclea" Prog. Km 3+853 (strada asfaltata)	Provincia di Agrigento		08
55	Strada asfaltata Italcementi (collegamento cava cementificio)	Italcementi S.p.A.		12
56	Met. Der. per Porto Empedocle DN 250 (10"), MOP 24 bar Cop. 1.40 m (da dismettere)	SNAM S.p.A.		11
57	Cavi elettrici bassa tensione	E-distribuzione S.p.A.		04
58A	Met. Der. per Porto Empedocle DN 250 (10"), MOP 24 bar Cop. 0.80 m (da dismettere)	SNAM S.p.A.		11
58B	Met. Der. per Porto Empedocle DN 250 (10"), MOP 24 bar Cop. 0.80 m (da dismettere)	SNAM S.p.A.		11
58C	Cavi elettrici bassa tensione	E-distribuzione S.p.A.		04
59	Met. Der. per Porto Empedocle DN 250 (10"), MOP 24 bar Cop. 0.80 m (da dismettere)	SNAM S.p.A.		11
60	Fosso senza nome	Autorità di Bacino		03
61	Strada asfaltata	Comune di Porto Empedocle (In attesa di conferma dall'ente)		02
62	Cavi elettrici bassa tensione	E-distribuzione S.p.A.		04
63	Regia Trazzera della Torrazza a Piano Cavallo (strada asfaltata)	Comune di Porto Empedocle (In attesa di conferma dall'ente)		02
64	Vallone Napatitano	Autorità di Bacino		03
65	Cavi elettrici bassa tensione	E-distribuzione S.p.A.		04

	PROGETTISTA 	COMMESSA NQ/R20133/R-L01	UNITÀ 100
	LOCALITÀ' SICILIA	ELN-COMP-E-11302	
	PROGETTO Rif. Der. Per Porto Empedocle DN300 (12") - DP 24 bar 3° Tronco	Fg. 6 di 21	Rev. 1



Rif. SAIPEM: 023113-105-LB-E-81302

66	Strada Vicinale Case Montante (strada sterrata)	Comune di Porto Empedocle		02
67	Strada Vicinale Case Montante (ingombro Catastale)	Comune di Porto Empedocle		02
68	Strada Vicinale Case Montante (solo Catastale)	Comune di Porto Empedocle		02
69	Cavi elettrici media tensione	E-distribuzione S.p.A.		04
70	Cavi elettrici bassa tensione	E-distribuzione S.p.A.		04
71	Met. Der. per Porto Empedocle DN 250 (10"), MOP 24 bar Cop. 0.80 m (da dismettere)	SNAM S.p.A.		11
72	Strada Vicinale Ciuccafa a Parrinello (strada sterrata)	Comune di Porto Empedocle		02
73	Cavi elettrici alta tensione	Terna S.p.A.		09
74	Cavi elettrici media tensione	E-distribuzione S.p.A.		04
75	Cavi elettrici media tensione	E-distribuzione S.p.A.		04
76	Regia Trazzera Granciara (strada asfaltata)	Comune di Porto Empedocle (In attesa di conferma dall'ente)		02
77	Cavi elettrici media tensione	E-distribuzione S.p.A.		04
78	Met. Der. per Porto Empedocle DN 250 (10"), MOP 24 bar Cop. 1.10 m (da dismettere)	SNAM S.p.A.		11
79	Cavi elettrici media tensione	E-distribuzione S.p.A.		04
80	Cavi elettrici bassa tensione	E-distribuzione S.p.A.		04
81	Cavi elettrici media tensione	E-distribuzione S.p.A.		04
82	Met. Der. per Porto Empedocle DN 250 (10"), MOP 24 bar Cop. 1.15 m (da dismettere)	SNAM S.p.A.		11

	PROGETTISTA 	COMMESSA NQ/R20133/R-L01	UNITÀ 100
	LOCALITÀ' SICILIA	ELN-COMP-E-11302	
	PROGETTO Rif. Der. Per Porto Empedocle DN300 (12") - DP 24 bar 3° Tronco	Fg. 7 di 21	Rev. 1



Rif. SAIPEM: 023113-105-LB-E-81302

83	Cavi elettrici bassa tensione	E-distribuzione S.p.A.		04
84	Cavi elettrici bassa tensione	E-distribuzione S.p.A.		04
85	Regia Trazzera Granciara (strada asfaltata)	Comune di Porto Empedocle (In attesa di conferma dall'ente)		02
86	Cavi telefonici	Tim S.p.A.		07
87	Cavi telefonici	Tim S.p.A.		07
88	Cavi telefonici	Tim S.p.A.		07
89	Met. Der. per Porto Empedocle DN 250 (10"), MOP 24 bar Cop. 1.25 m (da dismettere)	SNAM S.p.A.		11
90	Cavi elettrici media tensione	E-distribuzione S.p.A.		04
91	Strada sterrata su area demaniale	Comune di Porto Empedocle (In attesa di conferma dall'ente)		02
92	Torrente Re (o Vallone di Giro)	Autorità di Bacino		03
93	Regia Trazzera Granciara (strada asfaltata)	Comune di Porto Empedocle (In attesa di conferma dall'ente)		02
94	Cavi telefonici	Tim S.p.A.		07
95	Met. Der. per Porto Empedocle DN 250 (10"), MOP 24 bar Cop. 1.15 m (da dismettere)	SNAM S.p.A.		11
96	Strada vicinale dalla Torrazza a Piano Ciuccafa (strada asfaltata)	Comune di Porto Empedocle		02
97	Cavi telefonici	Tim S.p.A.		07
98	Cavi elettrici bassa tensione	E-distribuzione S.p.A.		04
99	Cavi telefonici	Tim S.p.A.		07

	PROGETTISTA 	COMMESSA NQ/R20133/R-L01	UNITÀ 100
	LOCALITÀ' SICILIA	ELN-COMP-E-11302	
	PROGETTO Rif. Der. Per Porto Empedocle DN300 (12") - DP 24 bar 3° Tronco	Fg. 8 di 21	Rev. 1

Rif. SAIPEM: 023113-105-LB-E-81302

100	Cavi telefonici	Tim S.p.A.		07
101	Strada vicinale dalla Torrazza a Piano Ciuccafa (strada asfaltata)	Comune di Porto Empedocle		02
102	Cavi elettrici bassa tensione	E-distribuzione S.p.A.		04
103	Acquedotto Favara di Burgio in acciaio DN 700 Cop. 1.50 m presunta (vecchio tratto - in disuso)	Siciliacque S.p.A.		09
104	Acquedotto In polietilene DN 63 Cop. 1.00 m presunta	Siciliacque S.p.A.		09
105	Cavi telefonici	Tim S.p.A.		07
106	Strada vicinale dalla Torrazza a Piano Ciuccafa (strada asfaltata)	Comune di Porto Empedocle		02
107	Acquedotto in polietilene DN 63 Cop. 0.50 m presunta	Siciliacque S.p.A.		09
108	Cavi elettrici bassa tensione	E-distribuzione S.p.A.		04
109	Strada asfaltata	Comune di Porto Empedocle (In attesa di conferma dall'ente)		02
110	Met. Der. per Porto Empedocle DN 250 (10"), MOP 24 bar Cop. 1.80 m (da dismettere)	SNAM S.p.A.		11
111	Cavi telefonici	Tim S.p.A.		07

	PROGETTISTA 	COMMESSA NQ/R20133/R-L01	UNITÀ 100
	LOCALITÀ' SICILIA	ELN-COMP-E-11302	
	PROGETTO Rif. Der. Per Porto Empedocle DN300 (12") - DP 24 bar 3° Tronco	Fg. 9 di 21	Rev. 1

Rif. SAIPEM: 023113-105-LB-E-81302

FOGLIO 01

ENTE	COMUNE DI AGRIGENTO	TELEFONO	0922 590111
INDIRIZZO	Piazza Pirandello, 35 Agrigento (AG)	ORARIO VISITE	
NOMINATIVO E QUALIFICA PERSONE		DATA DEI COLLOQUI	

RESOCONTO INFORMATIVO DEL COLLOQUIO

PEC: servizio.protocollo@pec.comune.agrigento.it

Mail: postas5_territorioambiente@comune.agrigento.it

Mail: postas6_infrastrutture@comune.agrigento.it

SETTORE Pianificazione urbanistica e gestione del territorio tel. 0922.590573 - fax 0922.590406

SETTORE Lavori pubblici – Servizi a rete – Viabilità tel. 0922.590401 - fax 0922.590400

In data 09/08/2021 inviamo PEC con richiesta informazioni.

Innumerevoli tentativi di contatto telefonico senza esito

In data 21/09/2022 inviamo una PEC di sollecito (inserendo in copia gli indirizzi mail degli uffici)

In data 14/10/22 parlo con il geom Zambito Marsala (0922 590 410):

- acquedotti e fognature sono gestiti da AICA
- solo le acque bianche sono del Comune, strettamente nell'area urbana
- per la strada gli invio una mail lo stesso giorno

Lo stesso tecnico in data 03/11/2023 dopo aver guardato i file mi comunica che la strada che collega le cave allo stabilimento è privata (Italcementi)



23 Strada Vicinale Montaperto Mintini (strada asfaltata)

24 Strada Vicinale Magaro (ingombro Catastale)

25 Strada Vicinale Magaro (strada sterrata)

40 Strada Vicinale S. Lorenzo (strada asfaltata)

47 Strada Vicinale S. Francesco (strada asfaltata)

	PROGETTISTA 	COMMESSA NQ/R20133/R-L01	UNITÀ 100
	LOCALITÀ' SICILIA	ELN-COMP-E-11302	
	PROGETTO Rif. Der. Per Porto Empedocle DN300 (12") - DP 24 bar 3° Tronco	Fg. 10 di 21	Rev. 1

Rif. SAIPEM: 023113-105-LB-E-81302

FOGLIO 02

ENTE	COMUNE DI PORTO EMPEDOCLE	TELEFONO	0922 531611
INDIRIZZO	Via Marconi 2 92014 Porto Empedocle (AG)	ORARIO VISITE	
NOMINATIVO E QUALIFICA PERSONE	Ing. Di Francesco (Responsabile Lavori Pubblici e Urbanistica)	DATA DEI COLLOQUI	14/04/2022

RESOCONTO INFORMATIVO DEL COLLOQUIO

PEC: comune.portoempedocle@pec.it

In data 09/08/2021 inviamo PEC con richiesta informazioni.

Contattato l'ufficio, il tecnico ci chiede della documentazione integrativa, che inviamo il 22/02/2022

Dopo vari tentativi di contatto telefonico in data 14/04/2022 il tecnico ci comunica che oltre le strade il Comune gestisce soltanto la rete fognaria di acque bianche (acquedotti e fognature sono gestite da AICA e l'illuminazione pubblica da Enel X). Ci anticipa che non invierà risposta scritta

In data 11/10/2022 inviamo mail con richiesta informazioni sulle strade

Ad oggi nessuna risposta

61 Strada asfaltata

63 Regia Trazzera della Torrazza a Piano Cavallo (strada asfaltata)

66 Strada Vicinale Case Montante (strada sterrata)

67 Strada Vicinale Case Montante (ingombro Catastale)

68 Strada Vicinale Case Montante (solo Catastale)

72 Strada Vicinale Ciuccafa a Parrinello (strada sterrata)

76 Regia Trazzera Granciarà (strada asfaltata)

85 Regia Trazzera Granciarà (strada asfaltata)

91 Strada sterrata su area demaniale



93 Regia Trazzera Granciarà (strada asfaltata)

96 Strada vicinale dalla Torrazza a Piano Ciuccafa (strada asfaltata)

101 Strada vicinale dalla Torrazza a Piano Ciuccafa (strada asfaltata)

106 Strada vicinale dalla Torrazza a Piano Ciuccafa (strada asfaltata)

109 Strada asfaltata

	PROGETTISTA 	COMMESSA NQ/R20133/R-L01	UNITÀ 100
	LOCALITÀ' SICILIA	ELN-COMP-E-11302	
	PROGETTO Rif. Der. Per Porto Empedocle DN300 (12") - DP 24 bar 3° Tronco	Fg. 11 di 21	Rev. 1

Rif. SAIPEM: 023113-105-LB-E-81302

FOGLIO 03

ENTE	AUTORITÀ DI BACINO DEL DISTRETTO IDROGRAFICO DELLA SICILIA SERVIZIO 4 - DEMANIO IDRICO FLUVIALE E POLIZIA IDRAULICA	TELEFONO	091 7079746
INDIRIZZO	Via Giovanni Bonsignore, 1 - 90135 Palermo	ORARIO VISITE	
NOMINATIVO E QUALIFICA PERSONE		DATA DEI COLLOQUI	

RESOCONTO INFORMATIVO DEL COLLOQUIO



PEC: autorita.bacino@certmail.regione.sicilia.it

Riportiamo di seguito una sintesi di una risposta di carattere generale ricevuta in data 05/02/2021:

- La denominazione dei corsi d'acqua interferiti, qualora presente, può essere desunta dalla nomenclatura riportata sulle cartografie ufficiali (IGM e CTR) ...
- ... si rappresenta che l'individuazione dei corsi d'acqua interferiti con le opere di progetto dovrà essere effettuata con riferimento agli elementi idrici riportati sulla CTR 2012-2013 ed integrati da ulteriori eventuali impluvi identificati a seguito di rilievi sul campo esperiti dai progettisti
- ... si rappresenta che questo Servizio ha competenze in merito alla redazione dell'istruttoria finalizzata al rilascio della sopracitata Autorizzazione Idraulica Unica relativa ad opere/attività da eseguire sul Demanio Idrico (fiumi, torrenti, laghi) e delle concessioni per occupazione di aree demaniali afferenti al Demanio Idrico Fluviale Regionale (esclusi gli attraversamenti del demanio idrico, competenza demandata agli Uffici del Genio Civili competenti per territorio dall'art. 11 della L.R. n. 9/2013)
- ... si rappresenta che per le interferenze con il reticolo idrografico che saranno individuate nel progetto è necessario che prima della realizzazione dei lavori il Proponente avanzi a questa Autorità di Bacino apposita istanza (in bollo ai sensi di legge) per il rilascio dell'Autorizzazione Idraulica Unica
- Inoltre, qualora le opere ricadano in aree demaniali, il Proponente dovrà avanzare anche istanza di concessione per attraversamento ed occupazione permanente delle aree demaniali, rispettivamente, all'Agenzia del Demanio, nel caso in cui i corsi d'acqua intercettati appartengano al Demanio Idrico Fluviale dello Stato o all'Ufficio del Genio Civile competente per territorio, nel caso in cui gli impluvi intercettati siano ricompresi nell'Allegato al D.P.R. n. 1503/1970 con il quale alcuni corsi d'acqua dell'Isola sono stati trasferiti al Demanio Idrico Fluviale Regionale.

Si allegano la nota di riscontro e l'Allegato al D.P.R. n. 1503/1970.

1 Vallone Cacici
4 Vallone Cacici
5 Vallone Cacici
10 Vallone Mendolazza
16 Vallone San Lorenzo (ingombro Catastale)
17 Vallone San Lorenzo (ingombro reale)
44 Fosso senza nome
49 Vallone Sinatra
50 Torrente Salsetto
60 Fosso senza nome
64 Vallone Napatitano
92 Torrente Re (o Vallone di Giro)

	PROGETTISTA 	COMMESSA NQ/R20133/R-L01	UNITÀ 100
	LOCALITÀ' SICILIA	ELN-COMP-E-11302	
	PROGETTO Rif. Der. Per Porto Empedocle DN300 (12") - DP 24 bar 3° Tronco	Fg. 12 di 21	Rev. 1

Rif. SAIPEM: 023113-105-LB-E-81302

FOGLIO 04



ENTE	E-DISTRIBUZIONE S.p.A.	TELEFONO	
INDIRIZZO		ORARIO VISITE	
NOMINATIVO E QUALIFICA PERSONE		DATA DEI COLLOQUI	

RESOCONTO INFORMATIVO DEL COLLOQUIO

PEC: e-distribuzione@pec.e-distribuzione.it

In data 17/01/2022 inviamo PEC con richiesta informazioni.
 Solleciti in data 16/05/2022 e in data 04/10/2022
 Ad oggi nessuna risposta.

2 Cavi elettrici bassa tensione
 3 Cavi elettrici media tensione
 6 Cavi elettrici bassa tensione
 9 Cavi elettrici bassa tensione
 13 Cavi elettrici bassa tensione
 15 Cavi elettrici media tensione
 18 Cavi elettrici media tensione
 19 Cavi elettrici bassa tensione
 21 Cavi elettrici bassa tensione
 29 Cavi elettrici bassa tensione
 34 Cavi elettrici bassa tensione
 35 Cavi elettrici media tensione
 39 Cavi elettrici bassa tensione
 48 Cavi elettrici bassa tensione
 57 Cavi elettrici bassa tensione
 58 Cavi elettrici bassa tensione
 62 Cavi elettrici bassa tensione
 65 Cavi elettrici bassa tensione
 69 Cavi elettrici media tensione
 70 Cavi elettrici bassa tensione
 74 Cavi elettrici media tensione
 75 Cavi elettrici media tensione
 77 Cavi elettrici media tensione
 79 Cavi elettrici media tensione
 80 Cavi elettrici bassa tensione
 81 Cavi elettrici media tensione
 83 Cavi elettrici bassa tensione
 84 Cavi elettrici bassa tensione
 90 Cavi elettrici media tensione
 98 Cavi elettrici bassa tensione
 102 Cavi elettrici bassa tensione
 108 Cavi elettrici bassa tensione

	PROGETTISTA 	COMMESSA NQ/R20133/R-L01	UNITÀ 100
	LOCALITÀ' SICILIA	ELN-COMP-E-11302	
	PROGETTO Rif. Der. Per Porto Empedocle DN300 (12") - DP 24 bar 3° Tronco	Fg. 13 di 21	Rev. 1

Rif. SAIPEM: 023113-105-LB-E-81302

FOGLIO 05

ENTE	REGIONE SICILIA - Servizio 5 - Gestione Demanio Forestale, Trazzerale e Usi Civici Unità Op. 1 - DEMANIO TRAZZERALE	TELEFONO	091 6251976
INDIRIZZO	Via Nicolò Garzilli, 36 - 90141 Palermo	ORARIO VISITE	
NOMINATIVO E QUALIFICA PERSONE		DATA DEI COLLOQUI	

RESOCONTO INFORMATIVO DEL COLLOQUIO

PEC: dipartimento.azienda.foreste@certmail.regione.sicilia.it

In data 16/05/2022 inviamo PEC con richiesta informazioni.

Ad oggi nessuna risposta

Da contatti precedenti sappiamo che:

- se la strada risulta asfaltata non è più di competenza loro in quanto è passata in automatico all'ente che l'ha asfaltata (Legge Regione Sicilia n.4 del 16 aprile 2003, n. 4 - Art. 13, Comma 7)
- per le denominazioni si può fare riferimento a quelle catastali



7 Regia Trazzera Ioppolo (tratturo)

8 Regia Trazzera Raffadali Girgenti (strada sterrata)

51 Regia Trazzera Barangio (Tratto solo Catastale)

52 Regia Trazzera Barangio (Tratto solo Catastale)

53 Regia Trazzera Barangio (Tratto solo Catastale)

	PROGETTISTA 	COMMESSA NQ/R20133/R-L01	UNITÀ 100
	LOCALITÀ' SICILIA	ELN-COMP-E-11302	
	PROGETTO Rif. Der. Per Porto Empedocle DN300 (12") - DP 24 bar 3° Tronco	Fg. 14 di 21	Rev. 1

Rif. SAIPEM: 023113-105-LB-E-81302

FOGLIO 06



ENTE	ANAS S.p.A.	TELEFONO	091/379111
INDIRIZZO	Viale A. De Gasperi, 247 90146 Palermo (PA)	ORARIO VISITE	
NOMINATIVO E QUALIFICA PERSONE		DATA DEI COLLOQUI	

RESOCONTO INFORMATIVO DEL COLLOQUIO

PEC: anas.sicilia@postacert.stradeanas.it

In data 17/01/2022 inviamo PEC con richiesta informazioni.
Ad oggi nessuna risposta.

11 Svincolo S.S. N.118 – S.P. N.18 (strada asfaltata)
12 S.S. N.118 "Corleonese Agrigentina" Prog. Km. 139+462 (strada asfaltata)

	PROGETTISTA 	COMMESSA NQ/R20133/R-L01	UNITÀ 100
	LOCALITÀ' SICILIA	ELN-COMP-E-11302	
	PROGETTO Rif. Der. Per Porto Empedocle DN300 (12") - DP 24 bar 3° Tronco	Fg. 15 di 21	Rev. 1

Rif. SAIPEM: 023113-105-LB-E-81302

FOGLIO 07



ENTE	TIM S.p.A.	TELEFONO	
INDIRIZZO	Via Gaetano Negri, 1 20123 Milano (MI)	ORARIO VISITE	
NOMINATIVO E QUALIFICA PERSONE		DATA DEI COLLOQUI	

RESOCONTO INFORMATIVO DEL COLLOQUIO

PEC: telecomitalia@pec.telecomitalia.it

In data 17/01/2022 inviamo PEC con richiesta preventivo.
 In data 10/10/2022 inoltriamo PEC sollecitando riscontro
 In data 17/10/2022 ci comunicano di inserire la richiesta sul portale
 Procediamo all'inserimento in data 18/01/2023, restiamo in attesa di riscontro

14 Cavi telefonici
 30 Cavi telefonici
 32 Cavi telefonici
 86 Cavi telefonici
 87 Cavi telefonici
 88 Cavi telefonici
 94 Cavi telefonici
 97 Cavi telefonici
 99 Cavi telefonici
 100 Cavi telefonici
 105 Cavi telefonici
 111 Cavi telefonici

	PROGETTISTA 	COMMESSA NQ/R20133/R-L01	UNITÀ 100
	LOCALITÀ' SICILIA	ELN-COMP-E-11302	
	PROGETTO Rif. Der. Per Porto Empedocle DN300 (12") - DP 24 bar 3° Tronco	Fg. 16 di 21	Rev. 1

Rif. SAIPEM: 023113-105-LB-E-81302

FOGLIO 08

ENTE	LIBERO CONSORZIO COMUNALE DI AGRIGENTO GIA' PROVINCIA REGIONALE DI AGRIGENTO	TELEFONO	0922 593111
INDIRIZZO	Piazza Aldo Moro, 1 92100 Agrigento (AG)	ORARIO VISITE	
NOMINATIVO E QUALIFICA PERSONE	Ing. Ernesto Sferlazza (tel. 3316874296) (titolare di P.O. del servizio infrastrutture stradali)	DATA DEI COLLOQUI	

RESOCONTO INFORMATIVO DEL COLLOQUIO

PEC: protocollo@pec.provincia.agrigento.it

In data 10/08/2021 inviamo PEC con richiesta informazioni.

Da alcuni link ricevuti dall'ente per un altro progetto scarichiamo la cartografia necessaria competa di progressive chilometriche



Ad oggi nessuna risposta ufficiale

20 S.P. N.77 "Montaperto Busone" Prog. Km. 2+731 (strada asfaltata)

28 S.P. N.02-B "Montaperto-Giardina Gallotti" (percorrenza) (ingombro Catastale)

31 S.P. N.02-B "Montaperto-Giardina Gallotti" Prog. Km. 2+425 (strada asfaltata)

54 S.P.R. N.24 "Ex regionale Agrigento- Cattolica Eraclea" Prog. Km 3+853 (strada asfaltata)

	PROGETTISTA 	COMMESSA NQ/R20133/R-L01	UNITÀ 100
	LOCALITÀ' SICILIA	ELN-COMP-E-11302	
	PROGETTO Rif. Der. Per Porto Empedocle DN300 (12") - DP 24 bar 3° Tronco	Fg. 17 di 21	Rev. 1

Rif. SAIPEM: 023113-105-LB-E-81302

FOGLIO 09

ENTE	SICILIACQUE S.p.A.	TELEFONO	091/280801
INDIRIZZO	Via Vincenzo Orsini, 13 90139 Palermo (PA)	ORARIO VISITE	
NOMINATIVO E QUALIFICA PERSONE	Ing. Cipolla Ing. Argento (Rilievi)	DATA DEI COLLOQUI	15/02/2022 07/03/2022 (Rilievi)

RESOCONTO INFORMATIVO DEL COLLOQUIO

PEC: siciliacque@siciliacquespa.com

In data 17/01/2022 inviamo PEC con richiesta informazioni.

Dopo vari colloqui telefonici con l'ing. Cipolla riceviamo PEC di risposta con indicazione delle interferenze (15/02/2022).

È necessario effettuare un sopralluogo, ci chiedono di fare una richiesta ufficiale



Il sopralluogo viene effettuato in data 07/03/2022 unitamente all'ing. Argento (320 5698132)

In data 11.03.2022 chiamiamo l'ing. Argento per un'incongruenza, ci comunica che il nuovo tratto dell'acquedotto Burgio non ricade nelle aree interessate dal nostro progetto

103 Acquedotto Favara di Burgio in acciaio DN 700 Cop. 1.50 m presunta (vecchio tratto - in disuso)

104 Acquedotto In polietilene DN 63 Cop. 1.00 m presunta

107 Acquedotto in polietilene DN 63 Cop. 0.50 m presunta

	PROGETTISTA 	COMMESSA NQ/R20133/R-L01	UNITÀ 100
	LOCALITÀ' SICILIA	ELN-COMP-E-11302	
	PROGETTO Rif. Der. Per Porto Empedocle DN300 (12") - DP 24 bar 3° Tronco	Fg. 18 di 21	Rev. 1

Rif. SAIPEM: 023113-105-LB-E-81302

FOGLIO 10

ENTE	TERNA RETE ITALIA S.p.A.	TELEFONO	
INDIRIZZO	Via Castellana, 195 90135 Palermo (PA)	ORARIO VISITE	
NOMINATIVO E QUALIFICA PERSONE	Ventura Antonio	DATA DEI COLLOQUI	

RESOCONTO INFORMATIVO DEL COLLOQUIO

PEC: aot-palermo@pec.terna.it

In data 15/02/2022 inviamo PEC con richiesta informazioni completa come da normativa vigente (CEI 304-1/CEI 11-1).



In data 22/09/2022 riceviamo mail con una parte delle informazioni richieste (alcuni file risultano danneggiati) dal tecnico (Antonio.Ventura@terna.it)

Il giorno stesso gli scriviamo per chiedergli il rinvio dei file danneggiati

In data 07/10/2022 ci contatta telefonicamente (329 6882154) per comunicarci che provvederà quanto prima a inviare i file

Non avendo ricevuto i file lo ricontattiamo in data 18/01/2023 sollecitando riscontro

73 Cavi elettrici alta tensione

	PROGETTISTA 	COMMESSA NQ/R20133/R-L01	UNITÀ 100
	LOCALITÀ' SICILIA	ELN-COMP-E-11302	
	PROGETTO Rif. Der. Per Porto Empedocle DN300 (12") - DP 24 bar 3° Tronco	Fg. 19 di 21	Rev. 1



Rif. SAIPEM: 023113-105-LB-E-81302

FOGLIO 11

ENTE	SNAM S.p.A.	TELEFONO	
INDIRIZZO		ORARIO VISITE	
NOMINATIVO E QUALIFICA PERSONE		DATA DEI COLLOQUI	

RESOCONTO INFORMATIVO DEL COLLOQUIO

22 Met. Der. per Porto Empedocle DN 250 (10"), MOP 24 bar Cop. 1.35 m (da dismettere)
 26 Met. All. Terminale GNL Porto Empedocle DN 900 (36"), DP 75 bar (in prog. da altra opera)
 27 Met. Der. per Porto Empedocle DN 250 (10"), MOP 24 bar Cop. 0.90 m (da dismettere)
 33 Met. Der. per Porto Empedocle DN 250 (10"), MOP 24 bar Cop. 1.50 m (da dismettere)
 36 Met. Der. per Porto Empedocle DN 250 (10"), MOP 24 bar Cop. 1.00 m (da dismettere)
 37 Met. All. Terminale GNL Porto Empedocle DN 900 (36"), DP 75 bar (in prog. da altra opera)
 38 Met. Der. per Porto Empedocle DN 250 (10"), MOP 24 bar Cop. 2.80 m (da dismettere)
 41 Met. All. Terminale GNL Porto Empedocle DN 900 (36"), DP 75 bar (in prog. da altra opera)
 42 Met. Der. per Porto Empedocle DN 250 (10"), MOP 24 bar (da dismettere)
 43 Met. All. Terminale GNL Porto Empedocle DN 900 (36"), DP 75 bar (in prog. da altra opera)
 45 Met. All. Terminale GNL Porto Empedocle DN 900 (36"), DP 75 bar (in prog. da altra opera)
 46 Met. Der. per Porto Empedocle DN 250 (10"), MOP 24 bar (da dismettere)
 56 Met. Der. per Porto Empedocle DN 250 (10"), MOP 24 bar Cop. 1.40 m (da dismettere)
 59 Met. Der. per Porto Empedocle DN 250 (10"), MOP 24 bar Cop. 0.80 m (da dismettere)
 71 Met. Der. per Porto Empedocle DN 250 (10"), MOP 24 bar Cop. 0.80 m (da dismettere)
 78 Met. Der. per Porto Empedocle DN 250 (10"), MOP 24 bar Cop. 1.10 m (da dismettere)
 82 Met. Der. per Porto Empedocle DN 250 (10"), MOP 24 bar Cop. 1.15 m (da dismettere)
 89 Met. Der. per Porto Empedocle DN 250 (10"), MOP 24 bar Cop. 1.25 m (da dismettere)
 95 Met. Der. per Porto Empedocle DN 250 (10"), MOP 24 bar Cop. 1.15 m (da dismettere)
 110 Met. Der. per Porto Empedocle DN 250 (10"), MOP 24 bar Cop. 1.80 m (da dismettere)

	PROGETTISTA 	COMMESSA NQ/R20133/R-L01	UNITÀ 100
	LOCALITÀ' SICILIA	ELN-COMP-E-11302	
	PROGETTO Rif. Der. Per Porto Empedocle DN300 (12") - DP 24 bar 3° Tronco	Fg. 20 di 21	Rev. 1

Rif. SAIPEM: 023113-105-LB-E-81302

FOGLIO 12

ENTE	ITALCEMENTI S.p.A.	TELEFONO	035 396871
INDIRIZZO		ORARIO VISITE	
NOMINATIVO E QUALIFICA PERSONE	Sara Facchi	DATA DEI COLLOQUI	07/11/2022



RESOCONTO INFORMATIVO DEL COLLOQUIO

Pec: info@italcementi.legalmail.it

In data 03/11/2022 inviamo PEC con richiesta informazioni.

Ci confermano telefonicamente che la strada è la loro (collegamento tra la cava e il cementificio)

55 Strada asfaltata Italcementi (collegamento cava cementificio)

	PROGETTISTA 	COMMESSA NQ/R20133/R-L01	UNITÀ 100
	LOCALITÀ' SICILIA	ELN-COMP-E-11302	
	PROGETTO Rif. Der. Per Porto Empedocle DN300 (12") - DP 24 bar 3° Tronco	Fg. 21 di 21	Rev. 1

Rif. SAIPEM: 023113-105-LB-E-81302

FOGLIO 13

ENTE	COMUNE DI JOPPOLO GIANCAXIO	TELEFONO	0922 631047 Uff. tecnico: digitare 5
INDIRIZZO	via Kennedy, 5 92010 Joppolo Giancaxio (AG)	ORARIO VISITE	
NOMINATIVO E QUALIFICA PERSONE	Arch. Giuseppe Gueli (Responsabile Uff. Tecnico)	DATA DEI COLLOQUI	19/03/2022

RESOCONTO INFORMATIVO DEL COLLOQUIO

PEC: ufficio.tecnico@pec.comune.joppologiancaxio.ag.it

Mail: ufficiotecnicojg@gmail.com

In data 09/08/2021 inviamo PEC con richiesta informazioni.

In data 19/03/2022, dopo aver contattato varie volte l'ufficio riceviamo risposta parziale

Inviando richiesta integrativa il 03/10/2022, non avendo avuto risposta contattiamo il tecnico

Dopo vari tentativi, in data 18/01/2023 ci assicura che a breve ci fornirà le indicazioni richieste

10A Acquedotto DN80 in ghisa Cop. 1.20 m presunta