NUMERAZIONE COMPETENZE

CONFINI AMMINISTRATIVI

DATI CARATTERISTICI

DATI DI COSTRUZIONE

PRESSIONE DI PROGETTO 24.0 bar
PRESSIONE MASSIMA DI ESERCIZIO (MOP) 24.0 bar
GRADO DI UTILIZZAZIONE DICHIARATO f - 0.30

REALIZZATO IN CONFORMITA' AL D.M. 17/04/2008

RIVESTIMENTO GIUNTI DI SALDATURA

FASCE TERMORESTRINGENTI C50 PRIMER (A.07.10.02)

DATI GENERALI

DN 300 (12") SP 7.1/9.5 mm [UNI-EN]

FASE EMISSIONE AUTORIZZAZIONE UNICA

PLANIMETRIA 1:2000

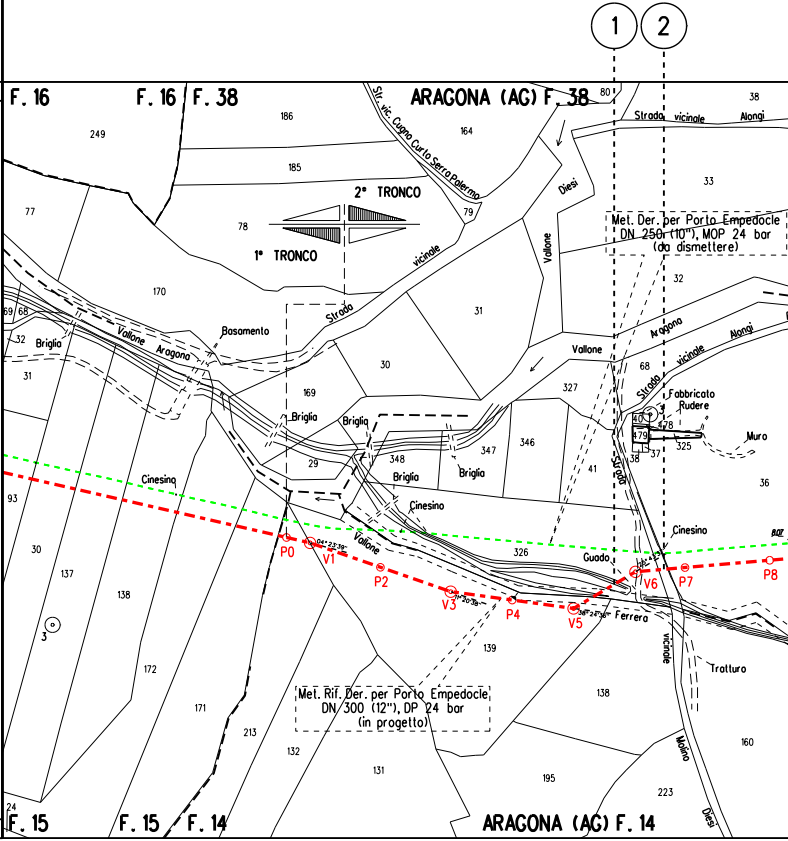

①
②
F. 16
F. 16
F. 38
Str. vic. Cugno Curto Serra Palermo
ARAGONA (AG) F. 38
80
38
Strada vicinale Alongi
249
186
164
185
33
Diesi
2° TRONCO
1° TRONCO
77
78
79
Vallone
Met. Der. per Porto Empedocle
DN 250 (10"), MOP 24 bar
(da dismettere)
32
170
Strada vicinale
31
69
68
Vallone
Aragona
Basamento
Aragona
Strada vicinale Alongi
32
Briglia
30
Vallone
68
31
169
327
Fabbricato
Rudere
Briglia
Briglia
40
3
478
479
Muro
325
37
38
346
347
348
29
Briglia
Briglia
41
Strada
Cinesino
36
93
Cinesino
Cinesino
Vallone
326
Guado
P0
V1
P2
V3
P4
V5
V6
P7
P8
Ferrera
30
137
138
139
vicinale
Trattura
3
172
Met. Rif. Der. per Porto Empedocle
DN 300 (12"), DP 24 bar
(in progetto)
138
171
213
132
131
160
195
Molino
223
Diesi
24
F. 15
F. 15
F. 14
ARAGONA (AG) F. 14

CONFINI AMMINISTRATIVI

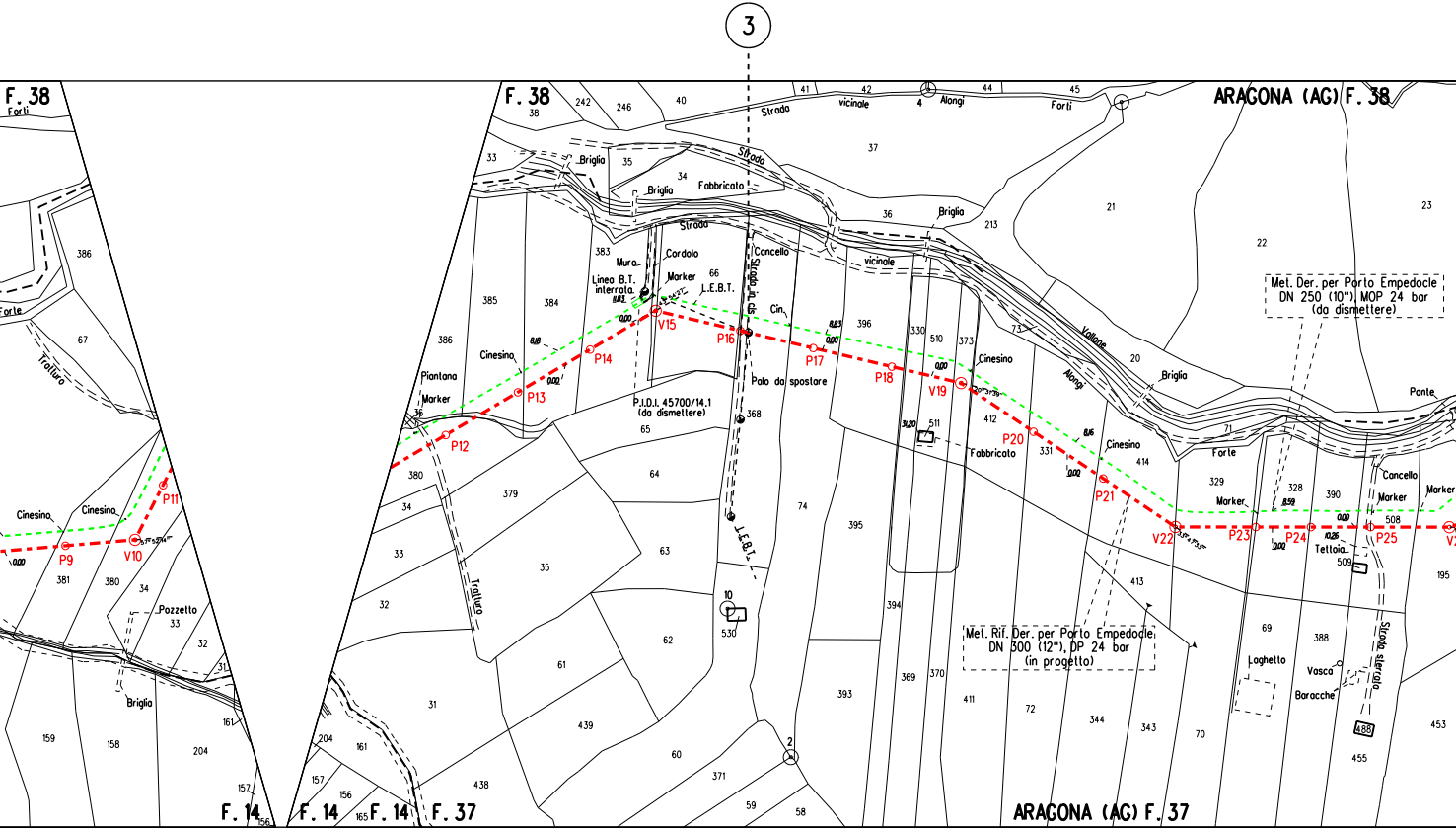

3
F. 38
Forti
F. 38
ARAGONA (AG) F. 38
Strada vicinale Alongi
Forti
Briglia
Fabbricato
Strada
Strada vicinale
Briglia
Cordolo
Muro
Linea B.T. interrata
Marker
L.E.B.T.
Cancello
Strada in cls
Cin.
Cinesino
Piantana
Marker
P.I.D.I. 45700/14.1 (da dismettere)
Palo da spostare
Vallone Alongi
Fabbricato
Cinesino
Briglia
Ponte
Forte
Marker
Concello
Marker
Marker
Tettoia
Met. Der. per Porto Empedocle DN 250 (10") MOP 24 bar (da dismettere)
Met. Rif. Der. per Porto Empedocle DN 300 (12"), DP 24 bar (in progetto)
Laghetto
Vasca
Baracche
Strada sterrata
Tratturo
Tratturo
Cinesino
Cinesino
Pozzetto
Briglia
L.E.B.T.
P9
V10
P11
P12
P13
P14
V15
P16
P17
P18
V19
P20
P21
V22
P23
P24
P25
F. 14
F. 14
F. 14
F. 37
ARAGONA (AG) F. 37

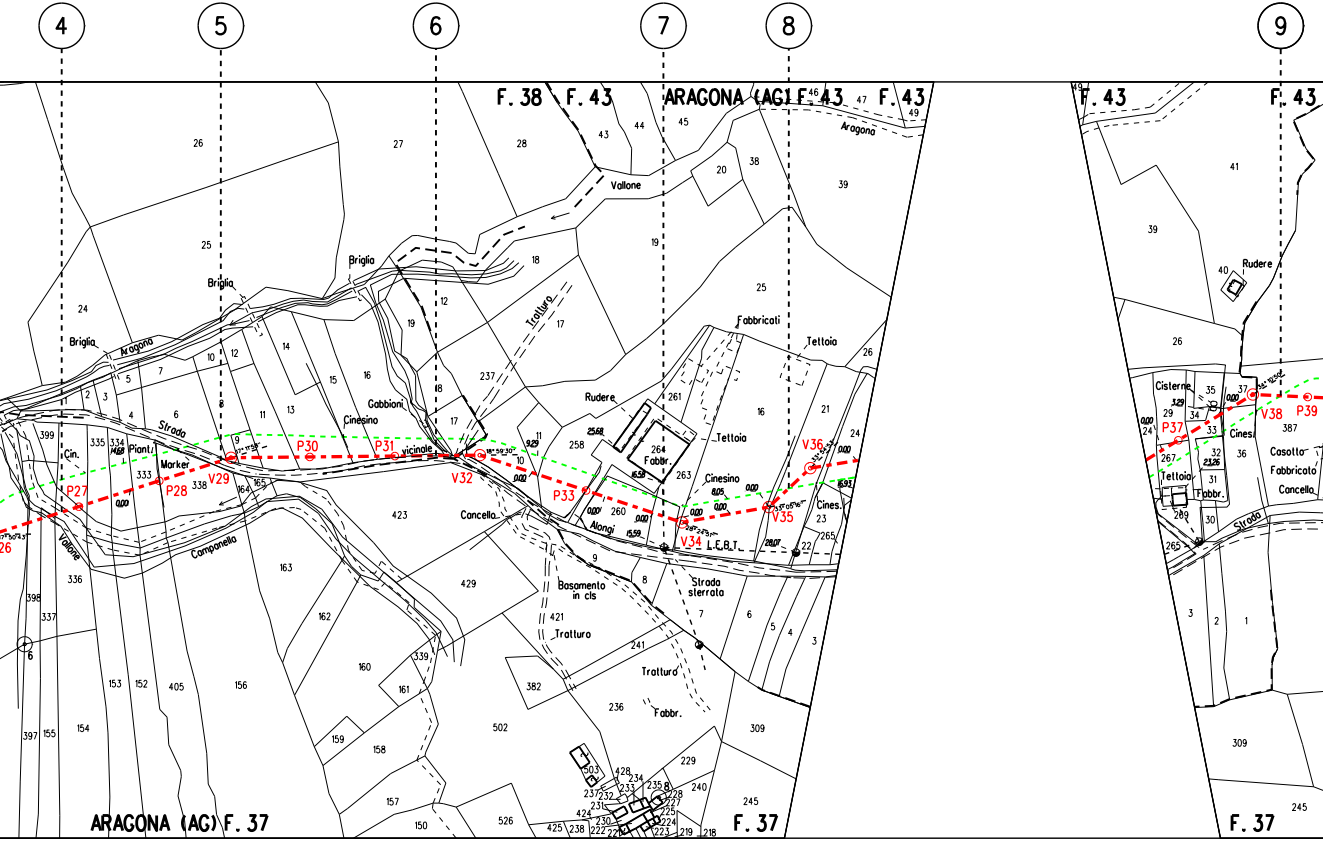
4
5
6
7
8
9
F. 38
F. 43
ARAGONA (AG) F. 43
F. 43
Aragona
Vallone
Briglia
Briglia
Briglia
Aragona
Tratturo
Fabbricati
Tettoia
Rudere
Fabbr.
Tettoia
Gabbioni
Cinesino
Cin.
Pianti
Marker
Strada
vicinale
Cancello
Cinesino
Alongi
Cines.
L.E.B.T.
Strada sterrata
Basamento in cls
Tratturo
Tratturo
Fabbr.
Campanello
Vallone
P27
P28
V29
P30
P31
V32
P33
V34
V35
V36
26
ARAGONA (AG) F. 37
F. 37
F. 43
F. 43
Rudere
Cisterne
Tettoia
Fabbr.
Cines.
Casotto
Fabbricato
Cancello
Strada
P37
V38
P39
F. 37

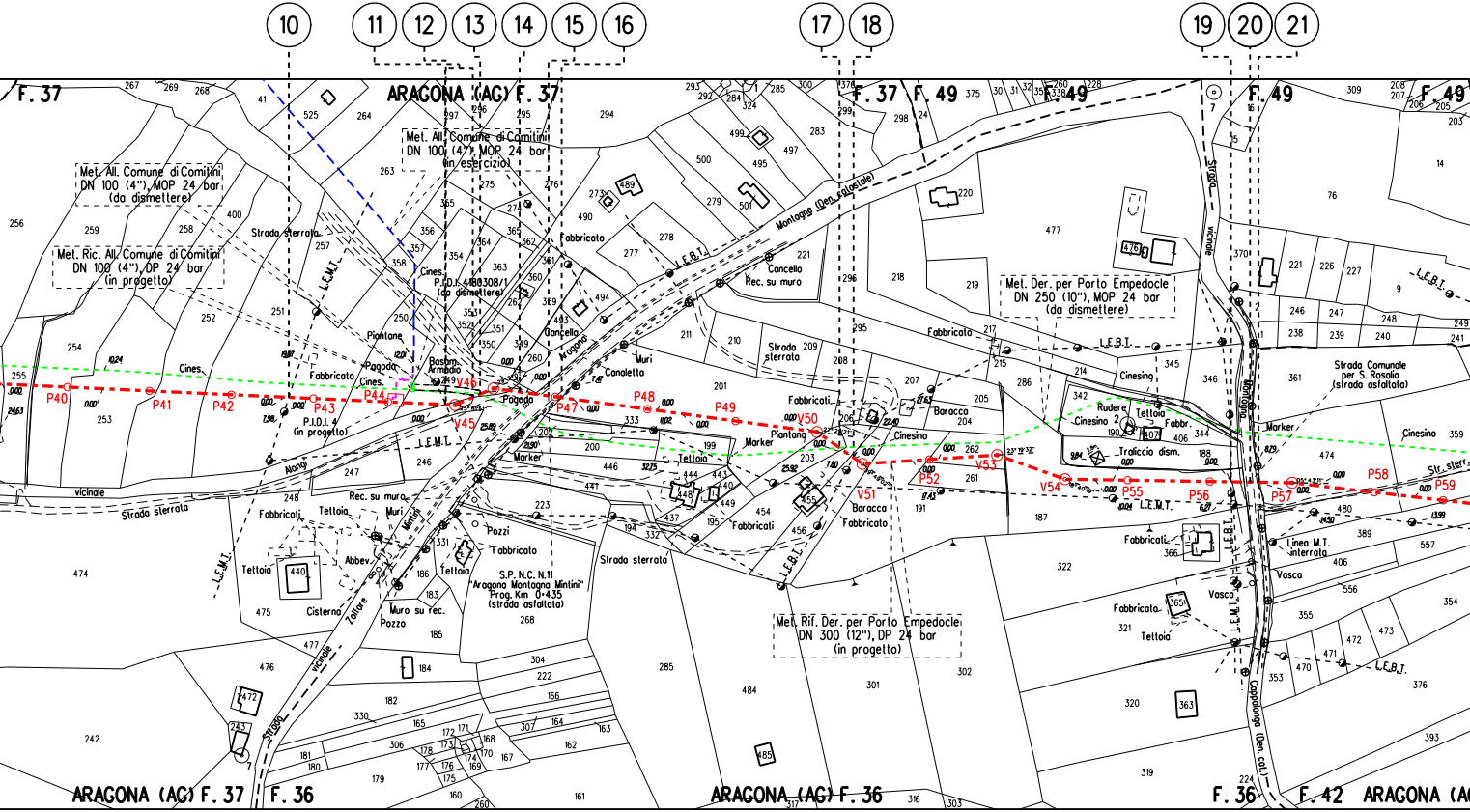
⑩
⑪
⑫
⑬
⑭
⑮
⑯
⑰
⑱
⑲
⑳
㉑
F. 37
ARAGONA (AG) F. 37
F. 37
F. 49
F. 49
F. 49
Met. All. Comune di Comitini DN 100 (4"), MOP 24 bar (da dismettere)
Met. Ric. All. Comune di Comitini DN 100 (4"), DP 24 bar (in progetto)
Met. All. Comune di Comitini DN 100 (4"), MOP 24 bar (in esercizio)
P.I.D.I. 4180308/1 (da dismettere)
P.I.D.I. 4 (in progetto)
Montagna (Den. catastale)
Met. Der. per Porto Empedocle DN 250 (10"), MOP 24 bar (da dismettere)
Met. Rif. Der. per Porto Empedocle DN 300 (12"), DP 24 bar (in progetto)
Strada Comunale per S. Rosalia (strada asfaltata)
S.P. N.C. N.11 "Aragona Montagna Mintini" Prog. Km 0+435 (strada asfaltata)
Strada sterrata
Strada vicinale
Strada vicinale Zolfare
Strada vicinale
Cappalonga (Den. cat.)
Montagna
L.E.M.T.
L.E.B.T.
Linea M.T. interrata
Traliccio dism.
Cancello
Rec. su muro
Fabbricato
Tettoia
Cisterna
Pozzo
Pozzi
Muri
Muro su rec.
Abbev.
Cines.
Cinesino
Pagoda
Piantone
Marker
Baracca
Rudere
Vasca
Canaletta
Basam. Armadio
Gancella
P40
P41
P42
P43
P44
V45
V46
P47
P48
P49
V50
V51
P52
V53
V54
P55
P56
P57
P58
P59
ARAGONA (AG) F. 37
F. 36
ARAGONA (AG) F. 36
F. 36
F. 42
ARAGONA (AG

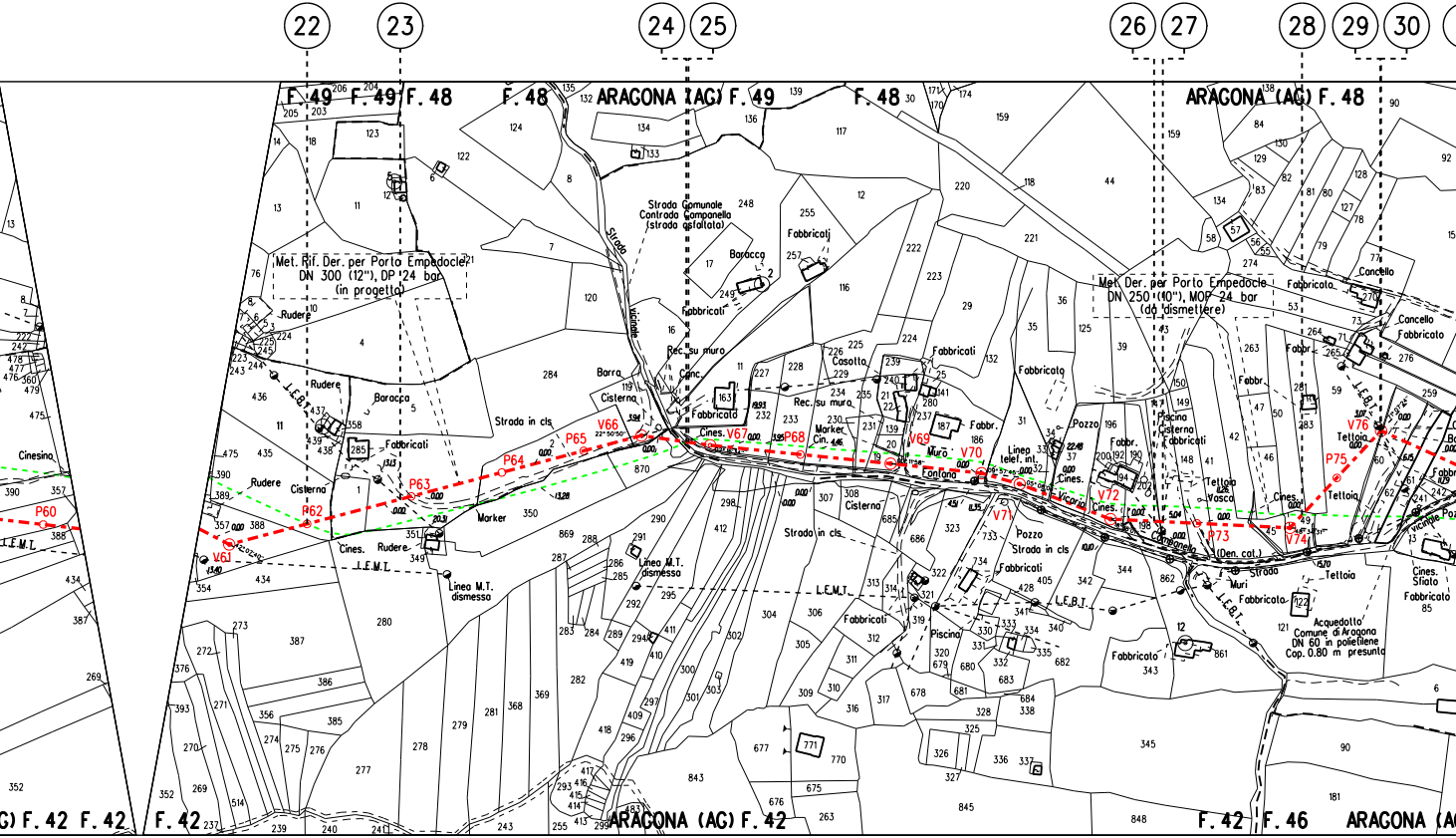

22
23
24
25
26
27
28
29
30
F. 49
F. 49
F. 48
F. 48
ARAGONA (AG) F. 49
F. 48
ARAGONA (AG) F. 48
Met. Rif. Der. per Porto Empedocle
DN 300 (12"), DP 24 bar
(in progetto)
Met. Der. per Porto Empedocle
DN 250 (10"), MOP 24 bar
(da dismettere)
Strada Comunale
Contrada Campanella
(strada asfaltata)
Strada vicinale
Strada in cls
Baracca
Fabbricati
Fabbricato
Rudere
Cisterna
Cines.
Marker
Rec. su muro
Casotta
Muro
Fontana
Linea telef. int.
Pozzo
Piscina
Tettoia
Vasca
Muri
Concello
Cancello
Linea M.T. dismessa
L.E.M.T.
L.E.B.T.
Acquedotto
Comune di Aragona
DN 60 in polietilene
Cop. 0.80 m presunta
Cines. Sfiato
Cinesino
P60
V61
P62
P63
P64
P65
V66
V67
P68
V69
V70
V71
V72
P73
V74
P75
V76
F. 42
F. 42
F. 42
ARAGONA (AG) F. 42
F. 42
F. 46
ARAGONA (AG)

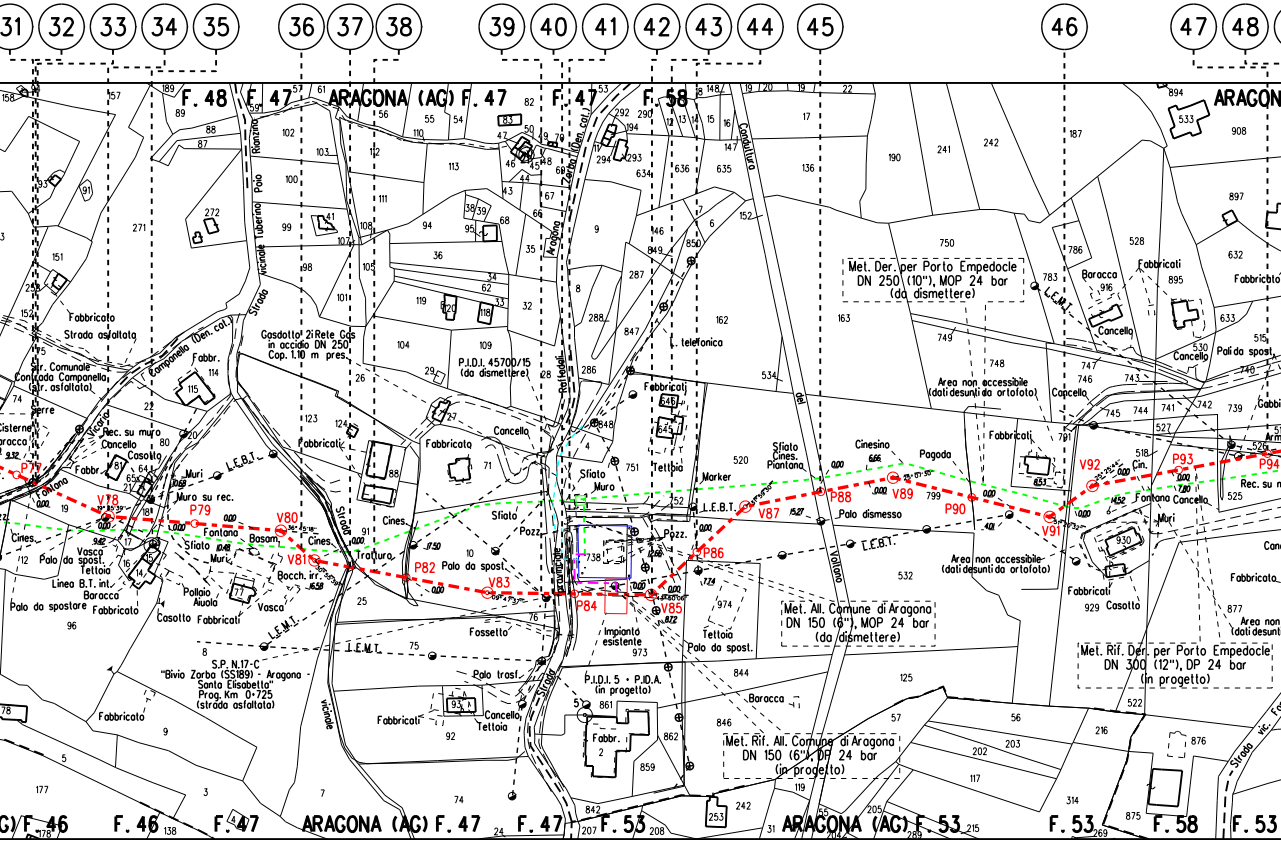
31
32
33
34
35
36
37
38
39
40
41
42
43
44
45
46
47
48
F. 48
F. 47
ARAGONA (AG) F. 47
F. 47
F. 58
ARAGONA
Strada vicinale Tuberino Palo
Strada Comunale Contrada Campanella (str. asfaltata)
Strada Comunale Campanella (Den. cat.)
Strada asfaltata
Fabbricato
Fabbr.
Rec. su muro
Cancello
Casotto
Muri
Muro su rec.
Fontana
Basam.
Cines.
Sfiato
Vasca
Palo da spost.
Tettoia
Linea B.T. int.
Baracca
Palo da spostare
Fabbricati
Casotto Fabbricati
Pollaio Aiuola
Bocch. irr.
L.E.B.T.
L.E.M.T.
Gasdotto 2ª Rete Gas in acciaio DN 250 Cop. 1.10 m pres.
P.I.D.I. 45700/15 (da dismettere)
Strada vicinale
Tratturo
Pozz.
Fossetto
Palo trasf.
Cancello Tettoia
S.P. N.17-C "Bivio Zorba (SS189) - Aragona - Santa Elisabetta" Prog. Km 0+725 (strada asfaltata)
Strada Aragona (Den. cat.)
Impianto esistente
P.I.D.I. 5 - P.I.D.A. (in progetto)
Fabbr.
Sfiato Muro
Tettoia
Marker
Sfiato Cines. Piantana
Cinesino
Pagoda
Palo dismesso
L. telefonica
Strada Consortile Vallone (Den. cat.)
Met. Der. per Porto Empedocle DN 250 (10"), MOP 24 bar (da dismettere)
Area non accessibile (dati desunti da ortofoto)
Met. All. Comune di Aragona DN 150 (6"), MOP 24 bar (da dismettere)
Met. Rif. All. Comune di Aragona DN 150 (6"), DP 24 bar (in progetto)
Met. Rif. Der. per Porto Empedocle DN 300 (12"), DP 24 bar (in progetto)
Baracca
Cancello
Pali da spost.
Rec. su m.
Fontana Cancello
Cin.
Muri
Area non accessibile (dati desunti da ortofoto)
P77
V78
P79
P80
V81
P82
V83
P84
V85
P86
V87
P88
V89
P90
V91
V92
P93
P94
G) F. 46
F. 46
F. 47
ARAGONA (AG) F. 47
F. 47
F. 53
ARAGONA (AG) F. 53
F. 53
F. 58
F. 53

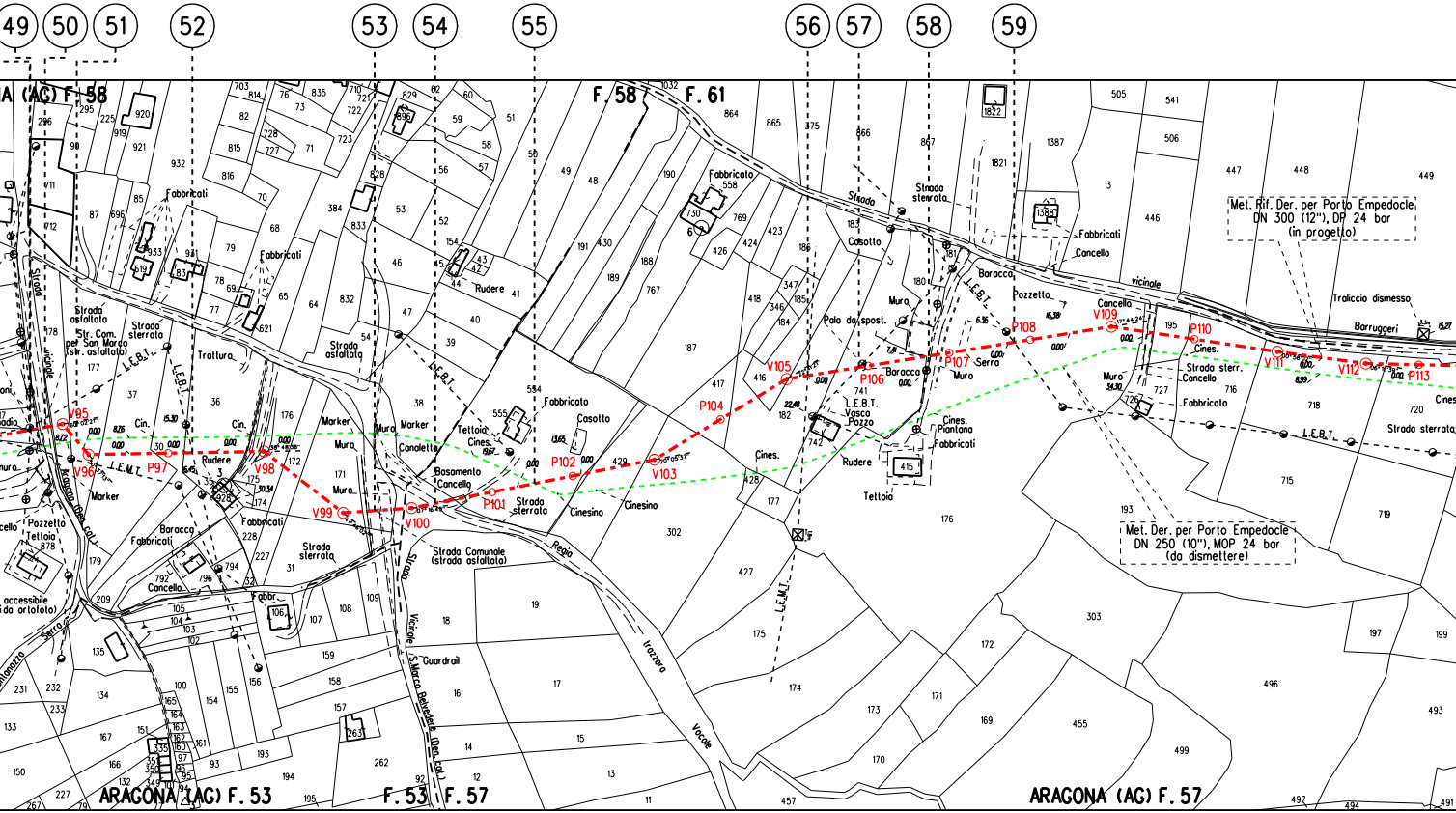

49
50
51
52
53
54
55
56
57
58
59
A (AG) F. 58
F. 58
F. 61
ARAGONA (AG) F. 53
F. 53
F. 57
ARAGONA (AG) F. 57
Met. Rif. Der. per Porto Empedocle
DN 300 (12"), DP 24 bar
(in progetto)
Met. Der. per Porto Empedocle
DN 250 (10"), MOP 24 bar
(da dismettere)
V95
V96
P97
V98
V99
V100
P101
P102
V103
P104
V105
P106
P107
P108
V109
P110
V111
V112
P113
Strada asfaltata
Str. Com. per San Marco (str. asfaltata)
Strada sterrata
Strada Comunale (strada asfaltata)
Strada Vicinale S. Marco Belvedere (Den. col.)
Regia trazzera Vocale
Strada vicinale Barruggeri
Traliccio dismesso
L.E.B.T.
L.E.M.T.
Fabbricati
Fabbricato
Rudere
Tettoia
Cancello
Baracca
Casotto
Muro
Cines.
Cinesino
Pozzetto
Marker
Canaletta
Basamento
Vasca Pozzo
Palo da spost.
Cines. Piantana
Guardrail
Trattura
Serra
Cin.
Fabbr.

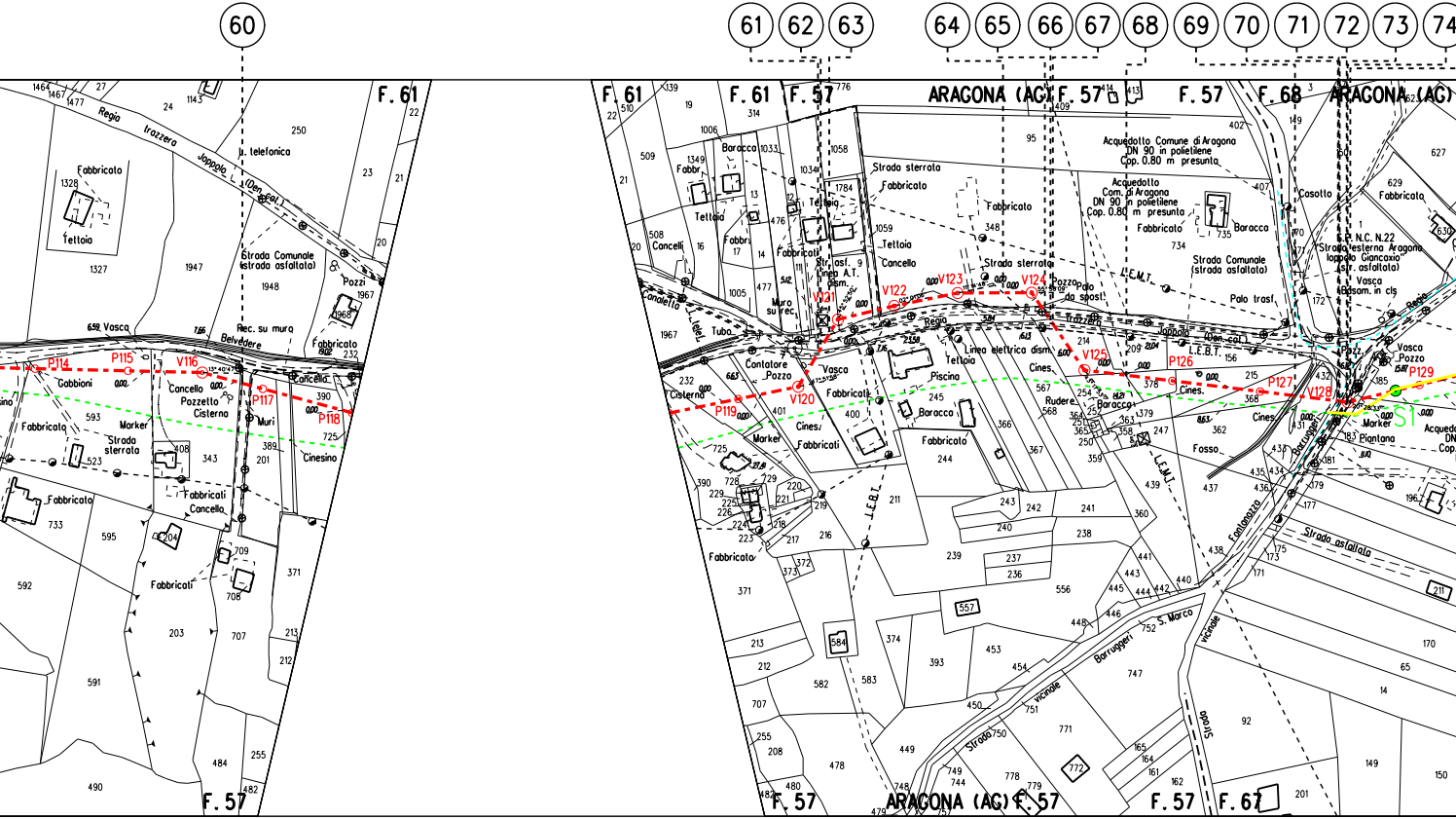

60
61
62
63
64
65
66
67
68
69
70
71
72
73
74
F. 61
F. 57
F. 68
F. 67
ARAGONA (AG)
Regia trazzera Joppolo (Dem. Col.)
Fabbricato
Tettoia
Strada Comunale (strada asfaltata)
Pozzi
Rec. su muro
Belvedere
Vasca
Gabbioni
Cancello
Pozzetto
Cisterna
Marker
Strada sterrata
Fabbricati
Muri
Cinesino
P114
P115
V116
P117
P118
P119
V120
V121
V122
V123
V124
V125
P126
P127
V128
P129
S1
Baracco
Cancelli
Contatore
Pozzo
Tubo
Canaletta
Muro su rec.
Str. asf.
Linea A.T. dism.
Strada sterrata
Acquedotto Comune di Aragona DN 90 in polietilene Cop. 0.80 m presunta
Acquedotto Com. di Aragona DN 90 in polietilene Cop. 0.80 m presunta
Piscina
Linea elettrica dism.
Palo trasf.
Pozzo Palo da spost.
L.E.M.T.
L.E.B.T.
L.E.B.
Rudere
Fosso
Cines.
Fontanazzo
Barruggeri
S. Marco
Strada vicinale
Strada asfaltata
S.P. N.C. N.22 Strada esterna Aragona Joppolo Giancaxio (str. asfaltata)
Vasca Basam. in cls
Casotto
Piantana
Acquedotto

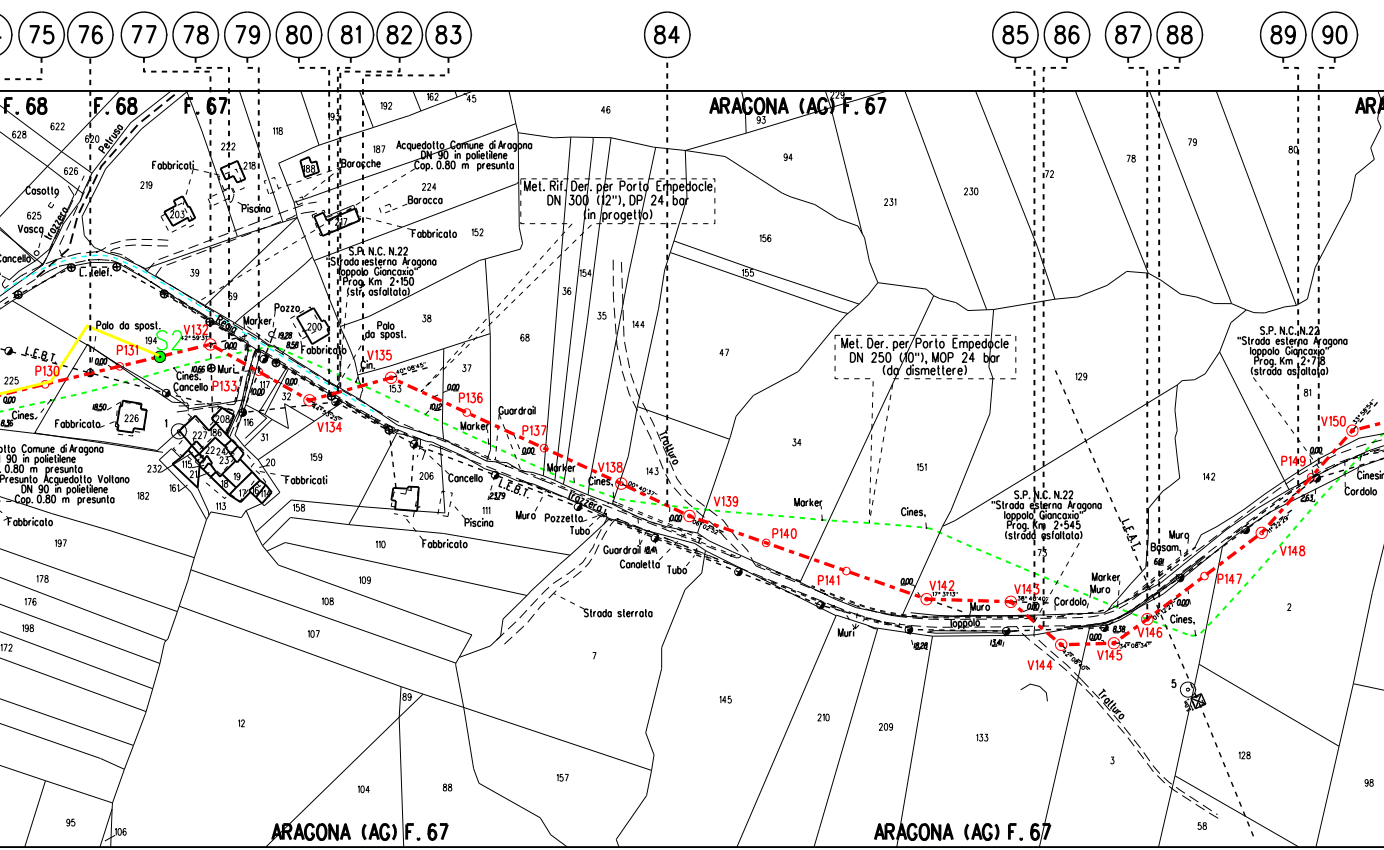
75
76
77
78
79
80
81
82
83
84
85
86
87
88
89
90
F. 68
F. 68
F. 67
ARAGONA (AC) F. 67
ARA
Petruso
Trazzera
Casotto
Vasca
Cancello
L. Telef.
Fabbricati
Piscina
Baracche
Baracca
Fabbricato
Acquedotto Comune di Aragona
DN 90 in polietilene
Cop. 0.80 m presunta
Met. Rif. Der. per Porto Empedocle
DN 300 (12"), DP 24 bar
(in progetto)
S.P. N.C. N.22
Strada esterna Aragona
Ioppolo Giancaxio
Prog. Km 2+150
(str. asfaltata)
Pozzo
Palo da spost.
Palo
da spost.
Marker
S2
P130
P131
V132
P133
V134
V135
P136
P137
V138
V139
P140
P141
V142
V143
V144
V145
V146
P147
V148
P149
V150
L.E.B.T.
Cines.
Cancello
Muri
Cin.
Guardrail
Muro
Pozzetto
Tubo
Canaletta
Strada sterrata
Trazzera
Trattura
…tto Comune di Aragona
90 in polietilene
0.80 m presunta
Presunto Acquedotto Voltano
DN 90 in polietilene
Cop. 0.80 m presunta
Met. Der. per Porto Empedocle
DN 250 (10"), MOP 24 bar
(da dismettere)
S.P. N.C. N.22
"Strada esterna Aragona
Ioppolo Giancaxio"
Prog. Km 2+545
(strada asfaltata)
S.P. N.C. N.22
"Strada esterna Aragona
Ioppolo Giancaxio"
Prog. Km 2+718
(strada asfaltata)
L.E.A.T.
Basam.
Marker
Muro
Cordolo
Toppolo
Cinesin
Cordolo
ARAGONA (AG) F. 67
ARAGONA (AG) F. 67

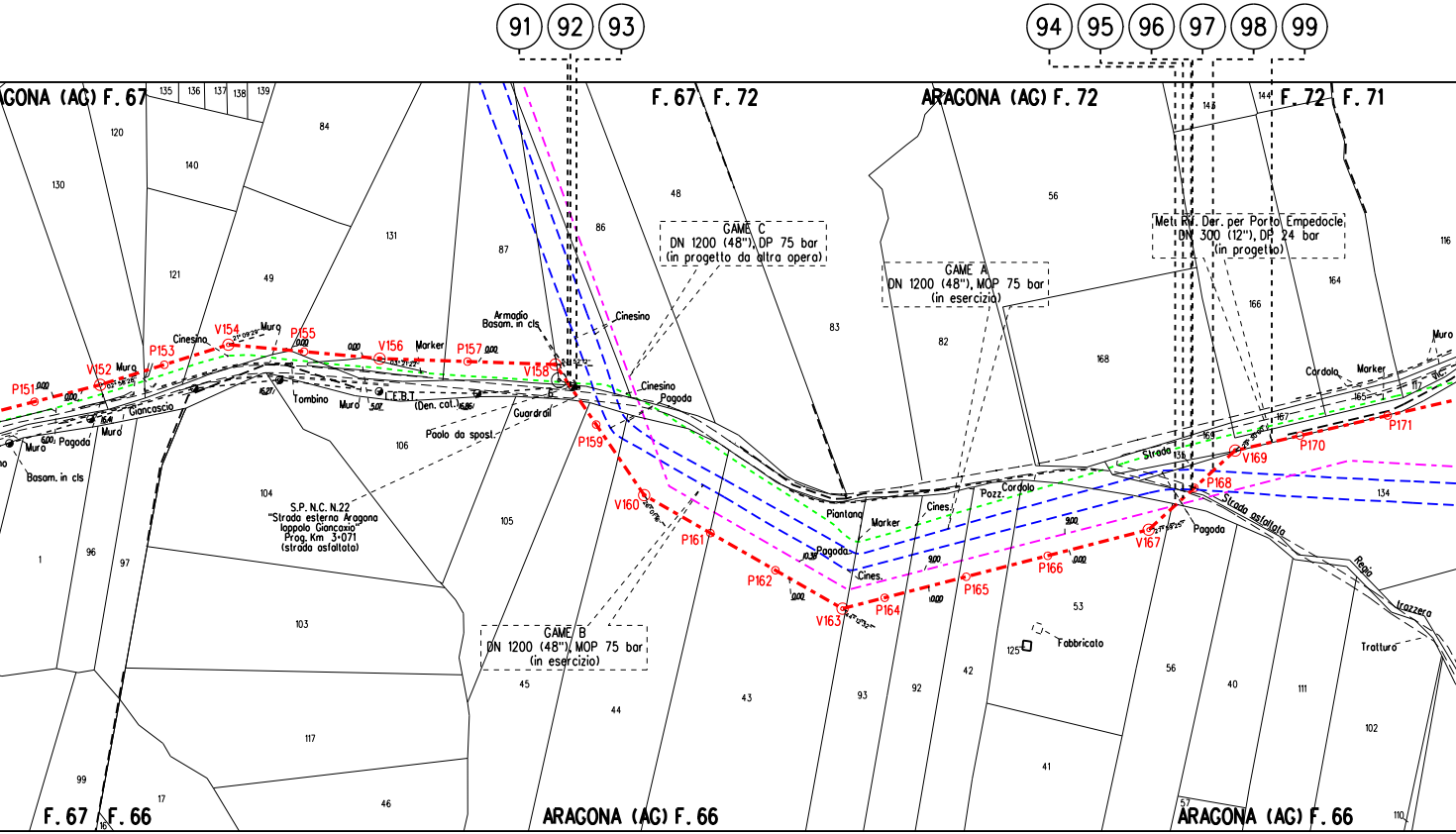
91
92
93
94
95
96
97
98
99
ARAGONA (AG) F. 67
F. 67
F. 72
ARAGONA (AG) F. 72
F. 72
F. 71
F. 67
F. 66
ARAGONA (AG) F. 66
ARAGONA (AG) F. 66
GAME C
DN 1200 (48"), DP 75 bar
(in progetto da altra opera)
GAME A
DN 1200 (48"), MOP 75 bar
(in esercizio)
GAME B
DN 1200 (48"), MOP 75 bar
(in esercizio)
Met. Rif. Der. per Porto Empedocle
DN 300 (12"), DP 24 bar
(in progetto)
S.P. N.C. N.22
"Strada esterno Aragona
loppolo Giancaxio"
Prog. Km 3+071
(strada asfaltata)
P151
V152
P153
V154
P155
V156
P157
V158
P159
V160
P161
P162
V163
P164
P165
P166
V167
P168
V169
P170
P171
Muro
Cinesino
Marker
Armadio
Basam. in cls
Tombino
L.E.B.T.
(Den. cat.)
Giancascio
Pagoda
Guardrail
Paolo da spost.
Piantana
Cines.
Pozz.
Cordolo
Strada
Strada asfaltata
Regia Trazzera
Tratturo
Fabbricato
130
120
135
136
137
138
139
140
84
121
49
131
87
86
48
83
82
56
168
166
164
116
144
143
165
167
169
117
136
134
106
104
105
103
1
96
97
99
17
117
46
45
44
43
93
92
42
41
53
125
56
40
111
102
110
57
16

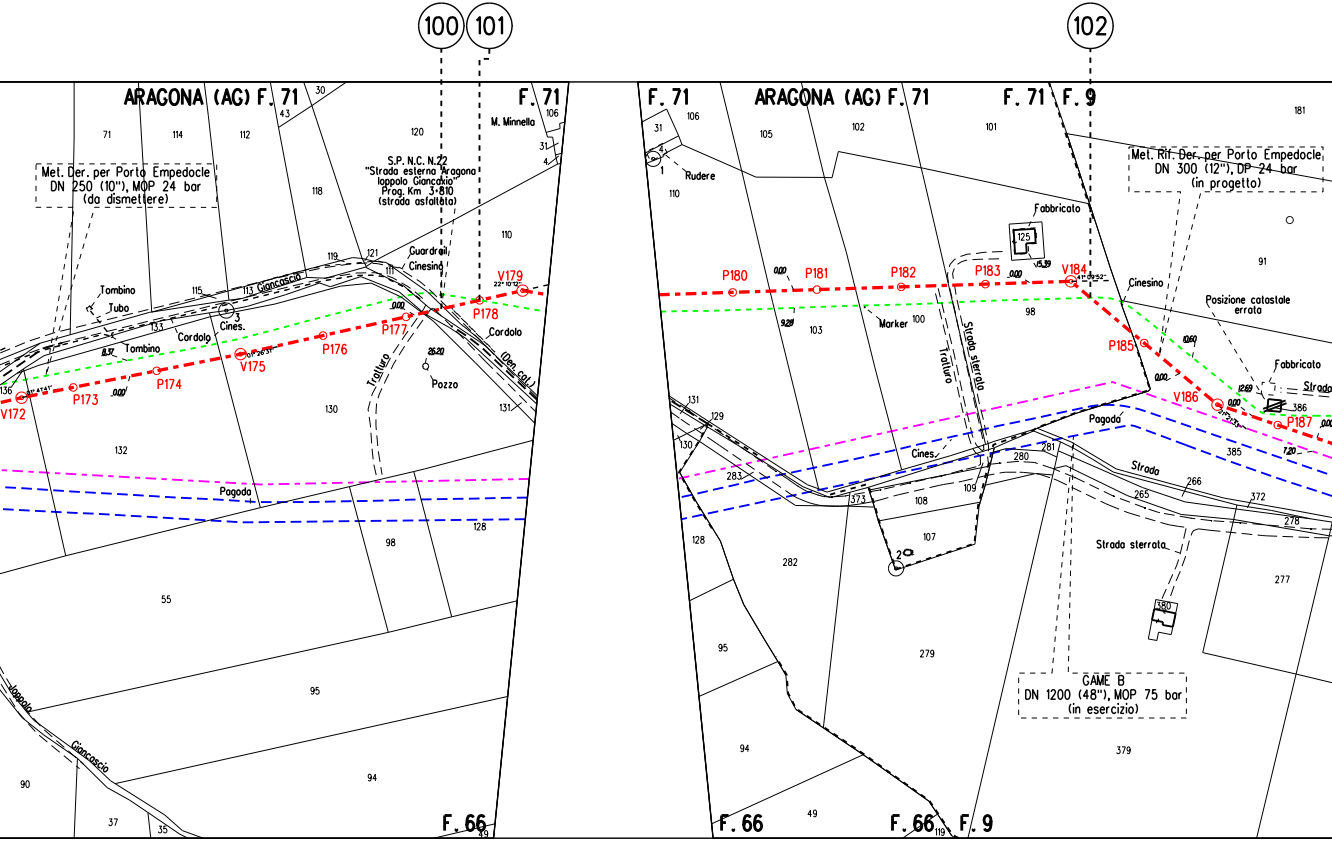
100
101
102
ARAGONA (AG) F. 71
F. 71
Met. Der. per Porto Empedocle
DN 250 (10"), MOP 24 bar
(da dismettere)
S.P. N.C. N.22
"Strada esterna Aragona
Ioppolo Giancaxio"
Prog. Km 3+810
(strada asfaltata)
M. Minnella
Guardrail
Cinesino
Tombino
Tubo
Cines.
Cordolo
Giancascio
Tratturo
Pozzo
(Den. cat.)
Pagoda
V172
P173
P174
V175
P176
P177
P178
V179
Ioppolo
Giancascio
F. 66
F. 71
ARAGONA (AG) F. 71
F. 71
F. 9
Rudere
Met. Rif. Der. per Porto Empedocle
DN 300 (12"), DP 24 bar
(in progetto)
Fabbricato
Cinesino
Posizione catastale
errata
Fabbricato
Strada
Marker
Tratturo
Strada sterrata
Cines.
Pagoda
Strada
Strada sterrata
P180
P181
P182
P183
V184
P185
V186
P187
GAME B
DN 1200 (48"), MOP 75 bar
(in esercizio)
F. 66
F. 66
F. 9

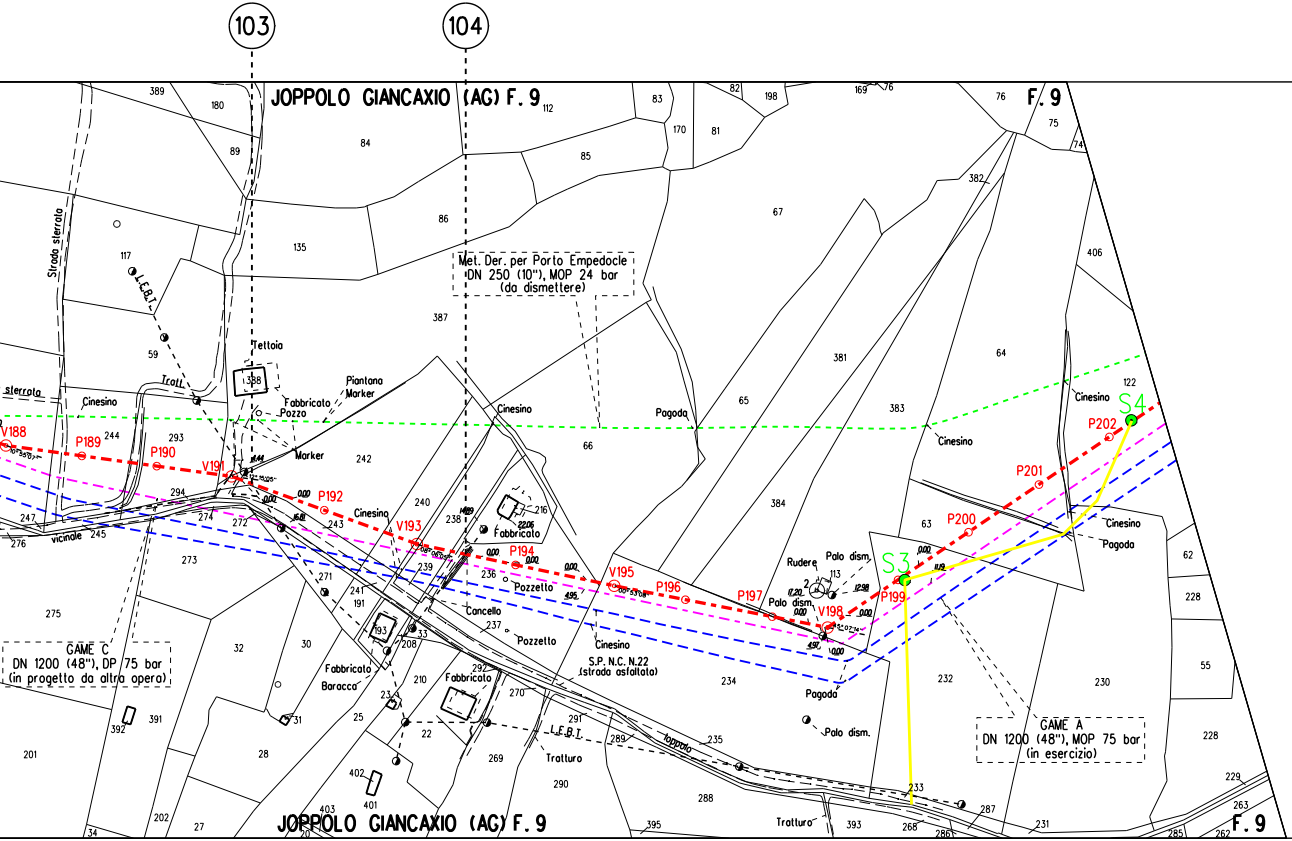
103
104
JOPPOLO GIANCAXIO (AG) F. 9
F. 9
Met. Der. per Porto Empedocle
DN 250 (10"), MOP 24 bar
(da dismettere)
GAME C
DN 1200 (48"), DP 75 bar
(in progetto da altra opera)
GAME A
DN 1200 (48"), MOP 75 bar
(in esercizio)
S3
S4
V188
P189
P190
V191
P192
V193
P194
V195
P196
P197
V198
P199
P200
P201
P202
Strada sterrata
sterrata
L.E.B.T.
Tratt.
Tettoia
Fabbricato
Pozzo
Piantana
Marker
Marker
Cinesino
Pagoda
vicinale
Fabbricato
Pozzetto
Cancello
Pozzetto
S.P. N.C. N.22
(strada asfaltata)
Fabbricato
Baracca
Fabbricato
Tratturo
Joppolo
Rudere
Palo dism.
Palo dism.
Palo dism.
Tratturo
0.00
4.95
1.19
12.98
17.20
4.97
22.06
14.89
1.44
1.61
JOPPOLO GIANCAXIO (AG) F. 9
F. 9

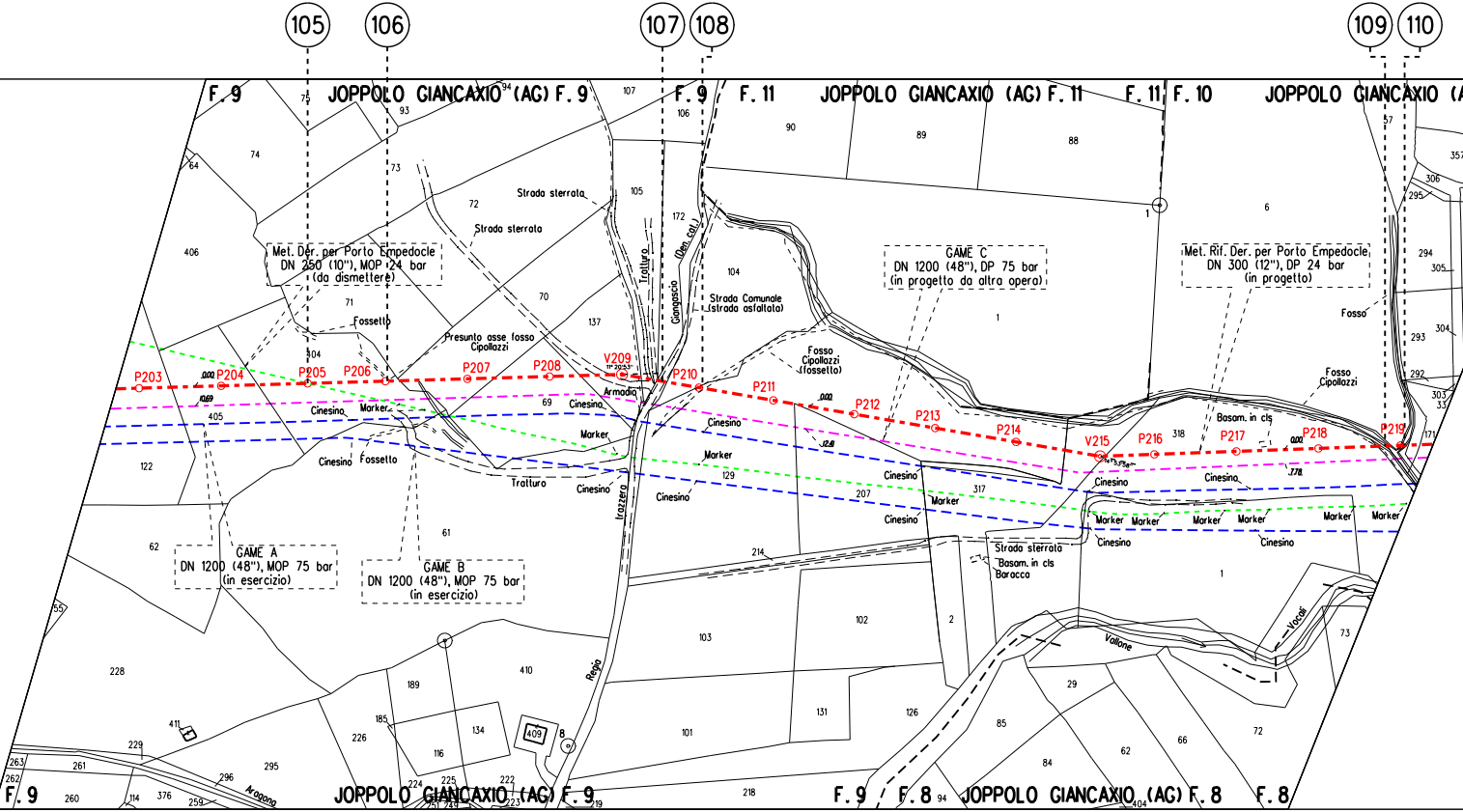
105
106
107
108
109
110
F. 9
JOPPOLO GIANCAXIO (AG) F. 9
F. 9
F. 11
JOPPOLO GIANCAXIO (AG) F. 11
F. 11
F. 10
JOPPOLO GIANCAXIO (A
Met. Der. per Porto Empedocle
DN 250 (10"), MOP 24 bar
(da dismettere)
GAME C
DN 1200 (48"), DP 75 bar
(in progetto da altra opera)
Met. Rif. Der. per Porto Empedocle
DN 300 (12"), DP 24 bar
(in progetto)
GAME A
DN 1200 (48"), MOP 75 bar
(in esercizio)
GAME B
DN 1200 (48"), MOP 75 bar
(in esercizio)
Strada sterrata
Strada sterrata
Strada Comunale
(strada asfaltata)
Presunto asse fosso
Cipollazzi
Fossetto
Fosso
Cipollazzi
(fossetto)
Fosso
Fosso
Cipollazzi
Tratturo
(Den. cat.)
Giangascio
Trazzera
Regia
Tratturo
Fossetto
Cinesino
Marker
Armadio
Basam. in cls
Strada sterrata
Basam. in cls
Baracca
Vallone
Vocali
Aragona
P203
P204
P205
P206
P207
P208
V209
P210
P211
P212
P213
P214
V215
P216
P217
P218
P219
JOPPOLO GIANCAXIO (AG) F. 9
F. 9
F. 8
JOPPOLO GIANCAXIO (AG) F. 8
F. 8
F. 9

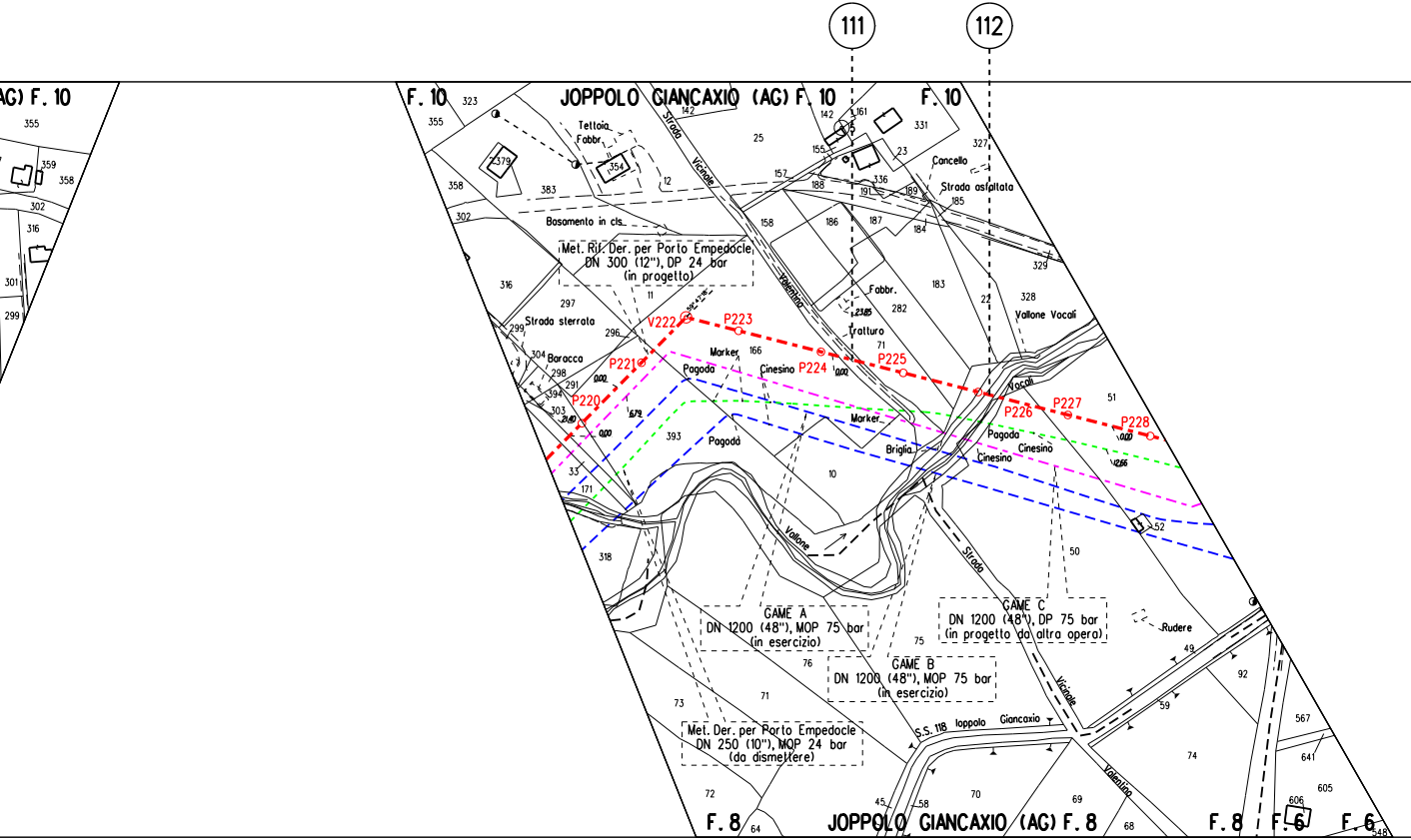
111
112
(AG) F. 10
F. 10
JOPPOLO GIANCAXIO (AG) F. 10
F. 10
Tettoia
Fabbr.
Basamento in cls.
Strada Vicinale Valentino
Cancello
Strada asfaltata
Fabbr.
Tratturo
Vallone Vocali
Strada sterrata
Baracca
Met. Rif. Der. per Porto Empedocle
DN 300 (12"), DP 24 bar
(in progetto)
V222
P223
P221
P224
P225
P220
P226
P227
P228
Marker
Pagoda
Cinesino
Marker
Briglia
Vallone
Rudere
GAME A
DN 1200 (48"), MOP 75 bar
(in esercizio)
GAME B
DN 1200 (48"), MOP 75 bar
(in esercizio)
GAME C
DN 1200 (48"), DP 75 bar
(in progetto da altra opera)
Met. Der. per Porto Empedocle
DN 250 (10"), MOP 24 bar
(da dismettere)
S.S. 118 Ioppolo Giancaxio
Strada Vicinale Valentino
F. 8
JOPPOLO GIANCAXIO (AG) F. 8
F. 8
F. 6
F. 6

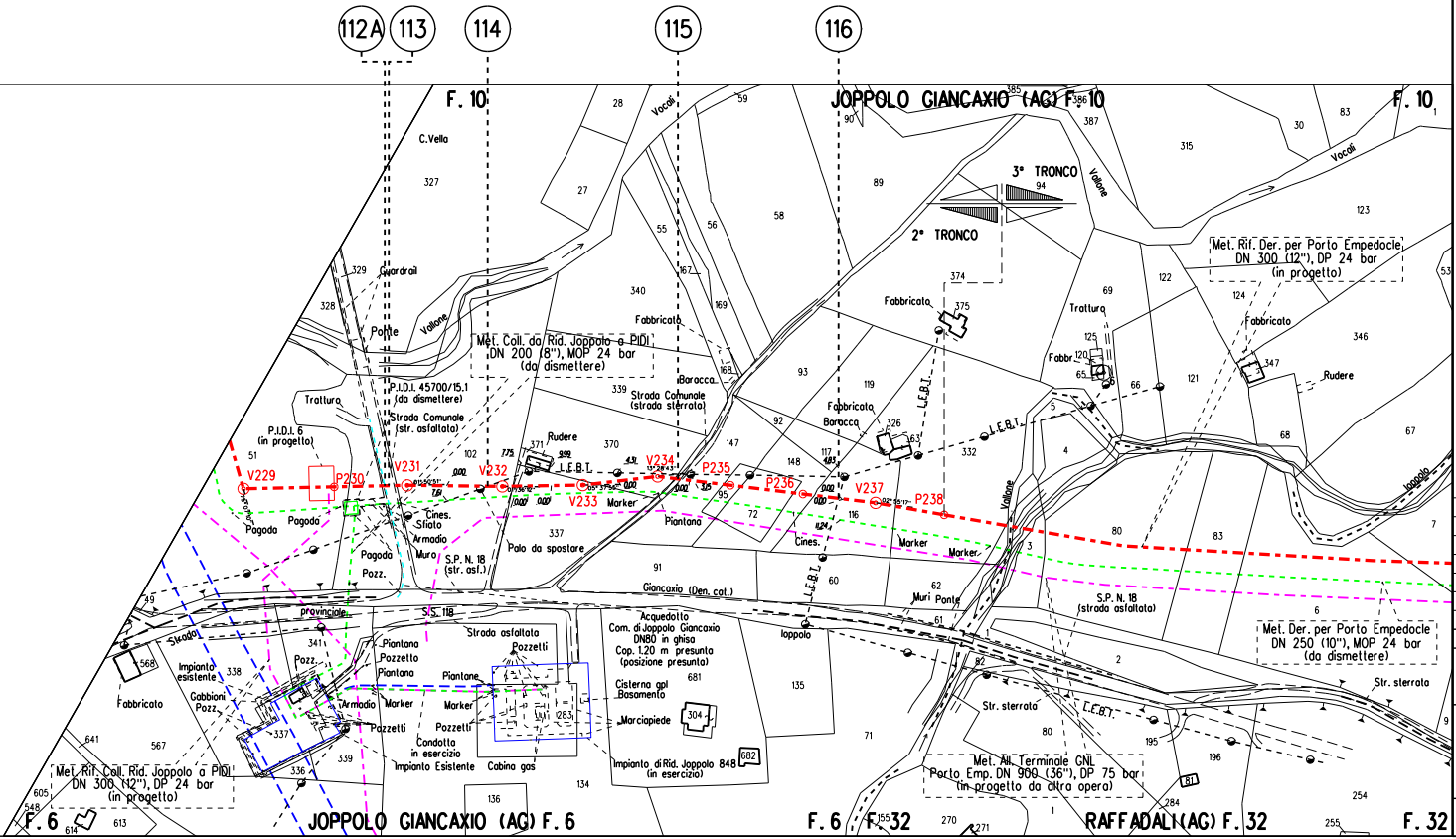
112A
113
114
115
116
F. 10
JOPPOLO GIANCAXIO (AG) F. 10
F. 10
C.Vella
Vocali
Vallone
3° TRONCO
2° TRONCO
Met. Rif. Der. per Porto Empedocle DN 300 (12"), DP 24 bar (in progetto)
Met. Coll. da Rid. Joppolo a PIDI DN 200 (8"), MOP 24 bar (da dismettere)
Guardrail
Ponte
P.I.D.I. 45700/15.1 (da dismettere)
Strada Comunale (str. asfaltata)
Tratturo
P.I.D.I. 6 (in progetto)
Strada Comunale (strada sterrata)
Fabbricato
Baracca
Rudere
L.E.B.T.
Fabbr.
V229
P230
V231
V232
V233
V234
P235
P236
V237
P238
Marker
Piantana
Pagoda
Cines.
Sfiato
Armadio
Muro
Pozz.
S.P. N. 18 (str. asf.)
Palo da spostare
Giancaxio (Den. cat.)
Muri
Ponte
S.P. N. 18 (strada asfaltata)
Met. Der. per Porto Empedocle DN 250 (10"), MOP 24 bar (da dismettere)
Str. sterrata
Ioppolo
Strada provinciale
S.S. 118
Strada asfaltata
Pozzetti
Pozzetto
Piantane
Impianto esistente
Gabbioni
Condotta in esercizio
Impianto Esistente
Cabina gas
Acquedotto Com. di Joppolo Giancaxio DN80 in ghisa Cop. 1.20 m presunta (posizione presunta)
Cisterna gpl Basamento
Marciapiede
Impianto di Rid. Joppolo 848 (in esercizio)
Met. Rif. Coll. Rid. Joppolo a PIDI DN 300 (12"), DP 24 bar (in progetto)
Met. All. Terminale GNL Porto Emp. DN 900 (36"), DP 75 bar (in progetto da altra opera)
F. 6
JOPPOLO GIANCAXIO (AG) F. 6
F. 6
F. 32
RAFFADALI (AG) F. 32
F. 32

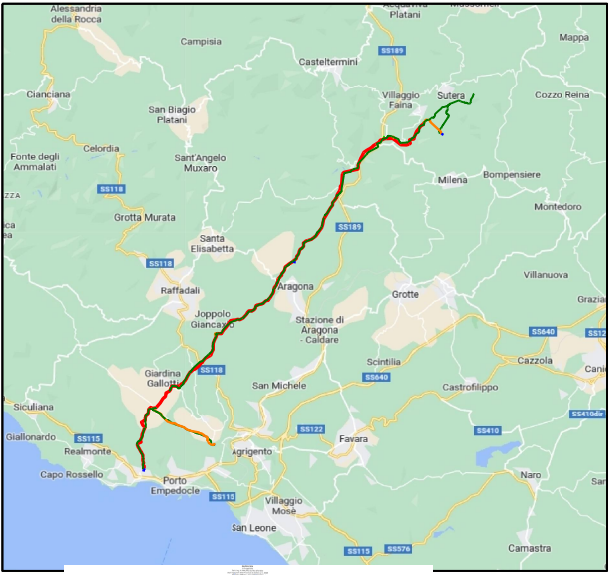
Alessandria della Rocca
Acquaviva Platani
Mussomeli
Campisia
Casteltermini
SS189
Mappa
Cianciana
San Biagio Platani
Villaggio Faina
Sutera
Cozzo Reina
Fonte degli Ammalati
Celordia
Sant'Angelo Muxaro
Milena
Bompensiere
SS118
Montedoro
Grotta Murata
Santa Elisabetta
SS189
SS118
Villanuova
Raffadali
Aragona
Grotte
Joppolo Giancaxio
Stazione di Aragona - Caldare
SS640
Giardina Gallotti
SS118
Scintilia
Cazzola
San Michele
SS640
Castrofilippo
Siculiana
SS410
Giallonardo
SS115
Realmonte
SS122
Favara
SS410
Agrigento
Capo Rossello
Porto Empedocle
SS115
Villaggio Mosè
Naro
San Leone
SS115
SS576
Camastra

COROGRAFIA Scala 1:250.000

1	Gennaio 2025	AGGIORNAMENTO A.U. 327 PER PRESCRIZIONI V.I.A.	Guidi	Santi	Mattei
0	Aprile 2023	EMISSIONE PER AUTORIZZAZIONE UNICA	Pirrera	Santi	Mattei
Rev.	DATA	DESCRIZIONE	ELABORATO	VERIFICATO	APPROVATO

PROPRIETARIO snam

PROGETTISTA SAIPEM

COMM. SNAM	NQ/R20133/R-L01
COD. TECNICO	9114232
Dis. SNAM	PG-COMP-31E-11204
Dis. SAIPEM	LB-31E-81204
COMM. SAIPEM	023113-105
REVISIONE	1
FG. 1	DI 1
SCALA	1:2000

Metanodotto:

RIFACIMENTO DERIVAZIONE PER PORTO EMPEDOCLE
DN 300 (12") DP 24 bar
2° TRONCO

PLANIMETRIA CATASTALE CON COMPETENZE

Il presente disegno e' di proprieta' aziendale - La societa' tutelera' i propri diritti a termine di legge.