NUMERAZIONE COMPETENZE

CONFINI AMMINISTRATIVI

DATI CARATTERISTICI

DATI DI COSTRUZIONE

PRESSIONE DI PROGETTO 24.0 bar
PRESSIONE MASSIMA DI ESERCIZIO (MOP) 24.0 bar
GRADO DI UTILIZZAZIONE DICHIARATO f - 0.30

REALIZZATO IN CONFORMITA' AL D.M. 17/04/2008

RIVESTIMENTO GIUNTI DI SALDATURA

FASCE TERMORESTRINGENTI C50 PRIMER (A.07.10.02)

DATI GENERALI

DN 300 (12") SP 7.1/9.5 mm [UNI-EN]

FASE EMISSIONE AUTORIZZAZIONE UNICA

PLANIMETRIA 1:2000

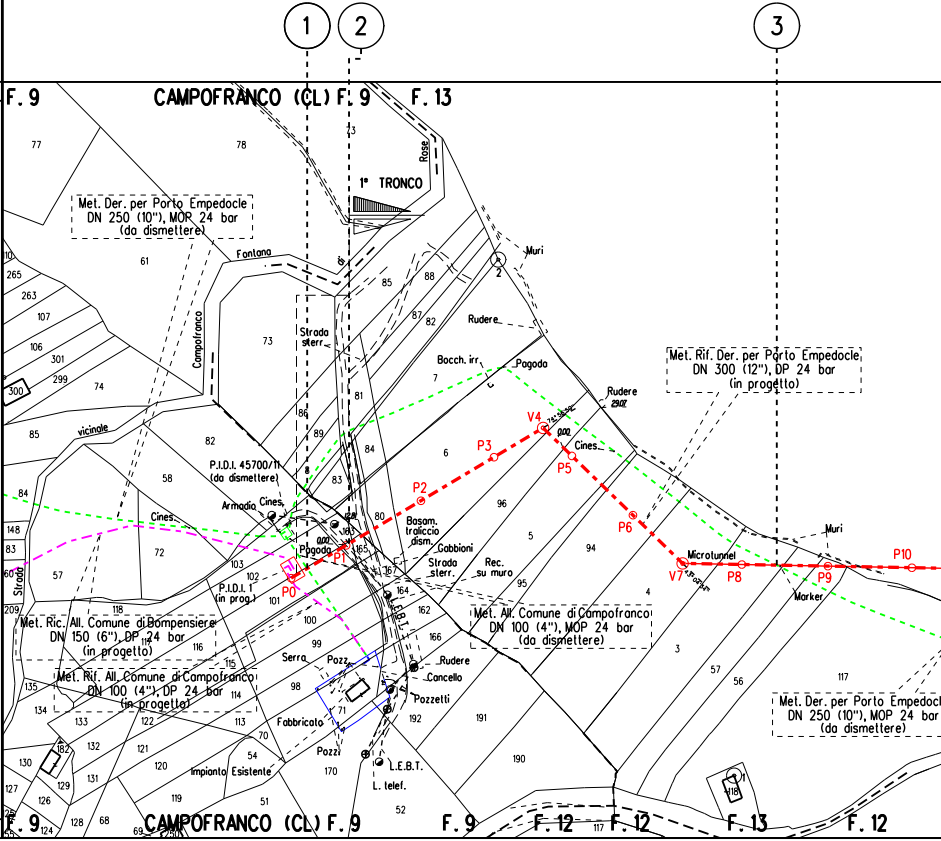
1
2
3
F. 9
CAMPOFRANCO (CL) F. 9
F. 13
1° TRONCO
Rose
Met. Der. per Porto Empedocle DN 250 (10"), MOP 24 bar (da dismettere)
Fontana
Campofranco
vicinale
Strada sterr.
Muri
Rudere
Bocch. irr.
Pagoda
Rudere
Met. Rif. Der. per Porto Empedocle DN 300 (12"), DP 24 bar (in progetto)
V4
P3
P2
P1
P0
P5
P6
V7
Microtunnel
P8
P9
P10
Cines.
Muri
Marker
P.I.D.I. 45700/11 (da dismettere)
Armadio
Cines.
Basam. traliccio dism.
Gabbioni
Strada sterr.
Rec. su muro
P.I.D.I. 1 (in prog.)
Met. All. Comune di Campofranco DN 100 (4"), MOP 24 bar (da dismettere)
Met. Ric. All. Comune di Bompensiere DN 150 (6"), DP 24 bar (in progetto)
Met. Rif. All. Comune di Campofranco DN 100 (4"), DP 24 bar (in progetto)
Met. Der. per Porto Empedocle DN 250 (10"), MOP 24 bar (da dismettere)
Serra
Pozz.
Fabbricato
Rudere
Cancello
Pozzetti
Pozzi
Impianto Esistente
L.E.B.T.
L. telef.
Strada
F. 9
CAMPOFRANCO (CL) F. 9
F. 9
F. 12
F. 12
F. 13
F. 12

CONFINI AMMINISTRATIVI

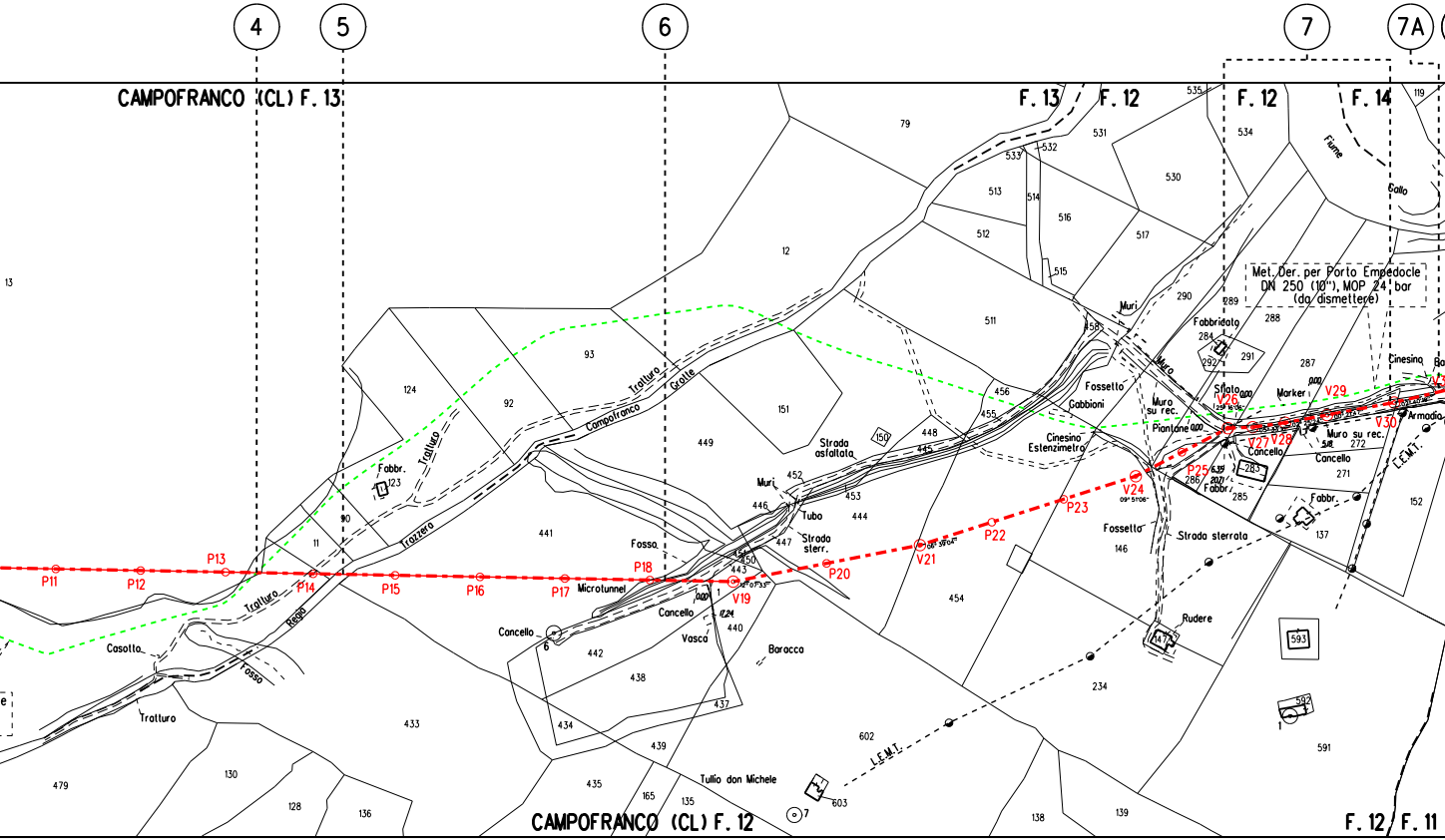
4
5
6
7
7A
CAMPOFRANCO (CL) F. 13
F. 13
F. 12
F. 12
F. 14
Fiume
Gallo
Met. Der. per Porto Empedocle
DN 250 (10"), MOP 24 bar
(da dismettere)
P11
P12
P13
P14
P15
P16
P17
P18
V19
P20
V21
P22
P23
V24
P25
V26
V27
V28
V29
V30
Tratturo
Regio
Trazzera
Tratturo
Campofranco
Grotte
Tratturo
Casotto
Tratturo
Fosso
Fabbr.
Microtunnel
Concello
Cancello
Vasca
Baracca
Muri
Tubo
Strada sterr.
Strada asfaltata
Fosso
Fossetto
Gabbioni
Cinesino Estenzimetro
Muri
Muro
Muro su rec.
Piantane
Fabbricato
Sfiato
Marker
Cinesino
Armadio
Muro su rec.
Cancello
Cancello
Fabbr.
Fabbr.
Fossetto
Strada sterrata
Rudere
L.E.M.T.
L.E.M.T.
Tullio don Michele
CAMPOFRANCO (CL) F. 12
F. 12
F. 11
13
79
531
535
534
530
533
532
513
514
516
517
512
515
12
511
290
289
288
284
292
291
287
93
124
92
151
449
150
448
445
456
455
458
452
446
453
444
447
443
450
441
123
11
10
442
438
437
434
439
440
454
146
286
285
283
272
271
137
152
433
435
165
135
602
603
234
147
593
592
591
479
130
128
136
138
139
119
7
6
1

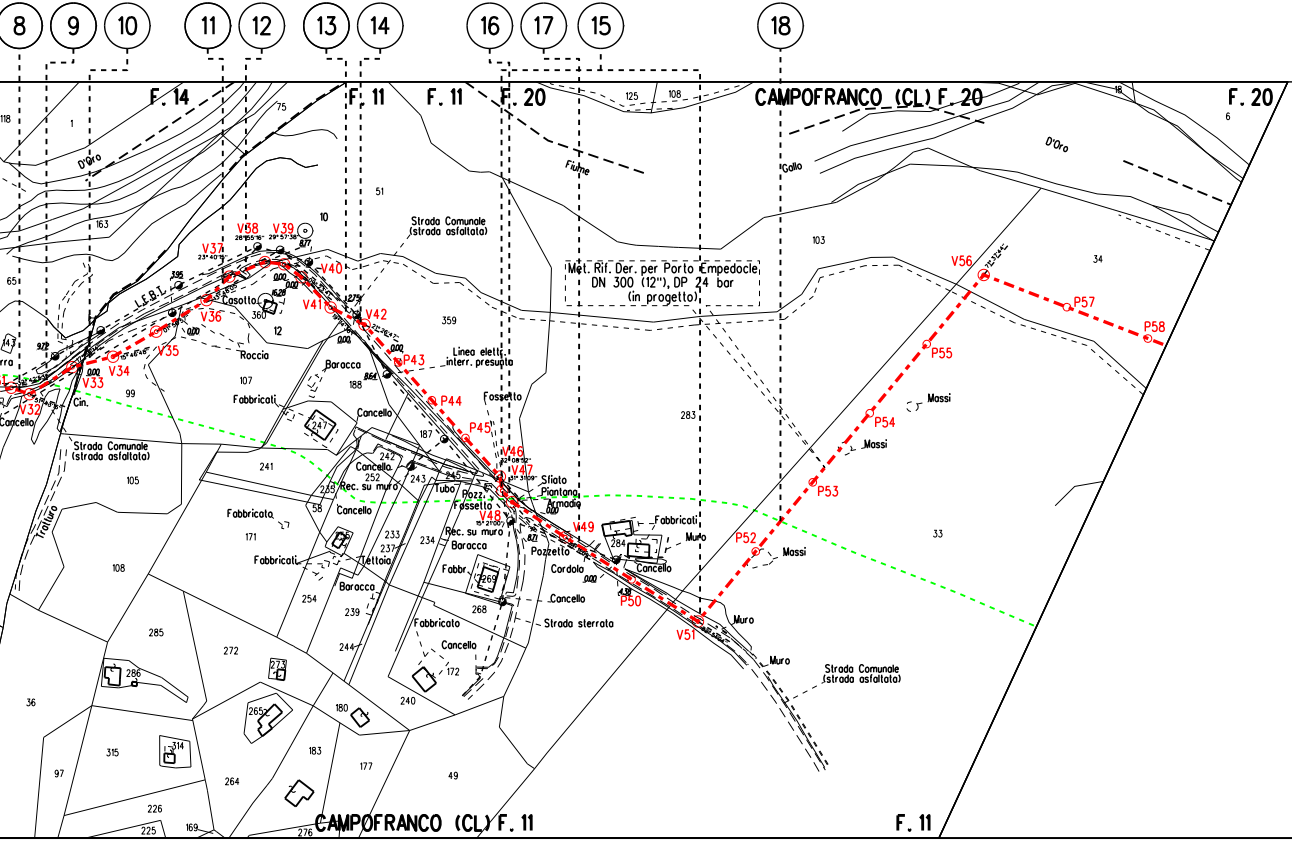
8
9
10
11
12
13
14
16
17
15
18
F. 14
F. 11
F. 11
F. 20
CAMPOFRANCO (CL) F. 20
F. 20
D'Oro
Fiume
Gallo
D'Oro
Strada Comunale
(strada asfaltata)
Met. Rif. Der. per Porto Empedocle
DN 300 (12"), DP 24 bar
(in progetto)
L.E.B.T.
Casotto
Roccia
Baracca
Linea elettr.
interr. presunta
Fossetto
Fabbricati
Cancello
Cin.
Cancello
Strada Comunale
(strada asfaltata)
Tratturo
Rec. su muro
Tubo
Pozz.
Fossetto
Sfiato
Piantana
Armadio
Rec. su muro
Baracca
Pozzetto
Cordolo
Fabbr.
Cancello
Strada sterrata
Fabbricato
Cancello
Fabbricato
Fabbricati
Tettoia
Baracca
Fabbricati
Muro
Cancello
Muro
Muro
Strada Comunale
(strada asfaltata)
Massi
Massi
Massi
V32
V33
V34
V35
V36
V37
V38
V39
V40
V41
V42
P43
P44
P45
V46
V47
V48
V49
P50
V51
P52
P53
P54
P55
V56
P57
P58
118
1
163
65
143
75
51
10
12
360
107
99
105
241
188
187
247
359
125
108
103
34
283
33
242
252
243
245
235
58
233
237
234
269
268
171
108
285
272
273
286
265
36
315
314
97
226
225
169
264
183
180
177
172
240
239
244
254
284
49
276
CAMPOFRANCO (CL) F. 11
F. 11

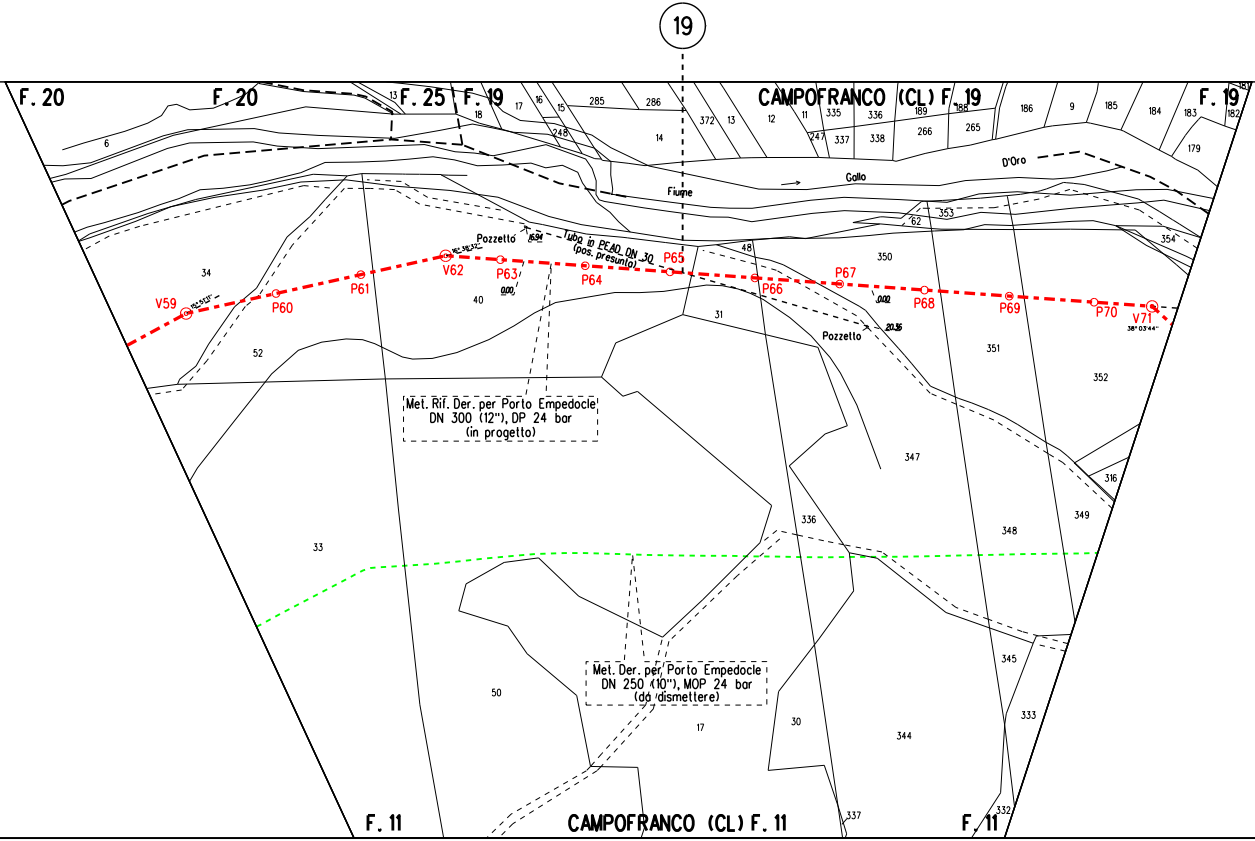
19
F. 20
F. 20
F. 25
F. 19
CAMPOFRANCO (CL) F. 19
F. 19
Fiume
Gallo
D'Oro
Pozzetto
Tubo in PEAD DN 30
(pos. presunto)
V59
P60
P61
V62
P63
P64
P65
P66
P67
P68
P69
P70
V71
38° 03' 44"
Pozzetto
16.94
0.00
0.02
20.36
Met. Rif. Der. per Porto Empedocle
DN 300 (12"), DP 24 bar
(in progetto)
Met. Der. per Porto Empedocle
DN 250 (10"), MOP 24 bar
(da dismettere)
6
13
18
17
16
15
285
286
248
14
372
13
12
11
335
336
189
188
186
9
185
184
183
182
181
247
337
338
266
265
179
62
353
354
48
350
34
40
52
31
351
352
347
316
349
348
336
33
50
17
30
344
345
333
332
337
F. 11
CAMPOFRANCO (CL) F. 11
F. 11

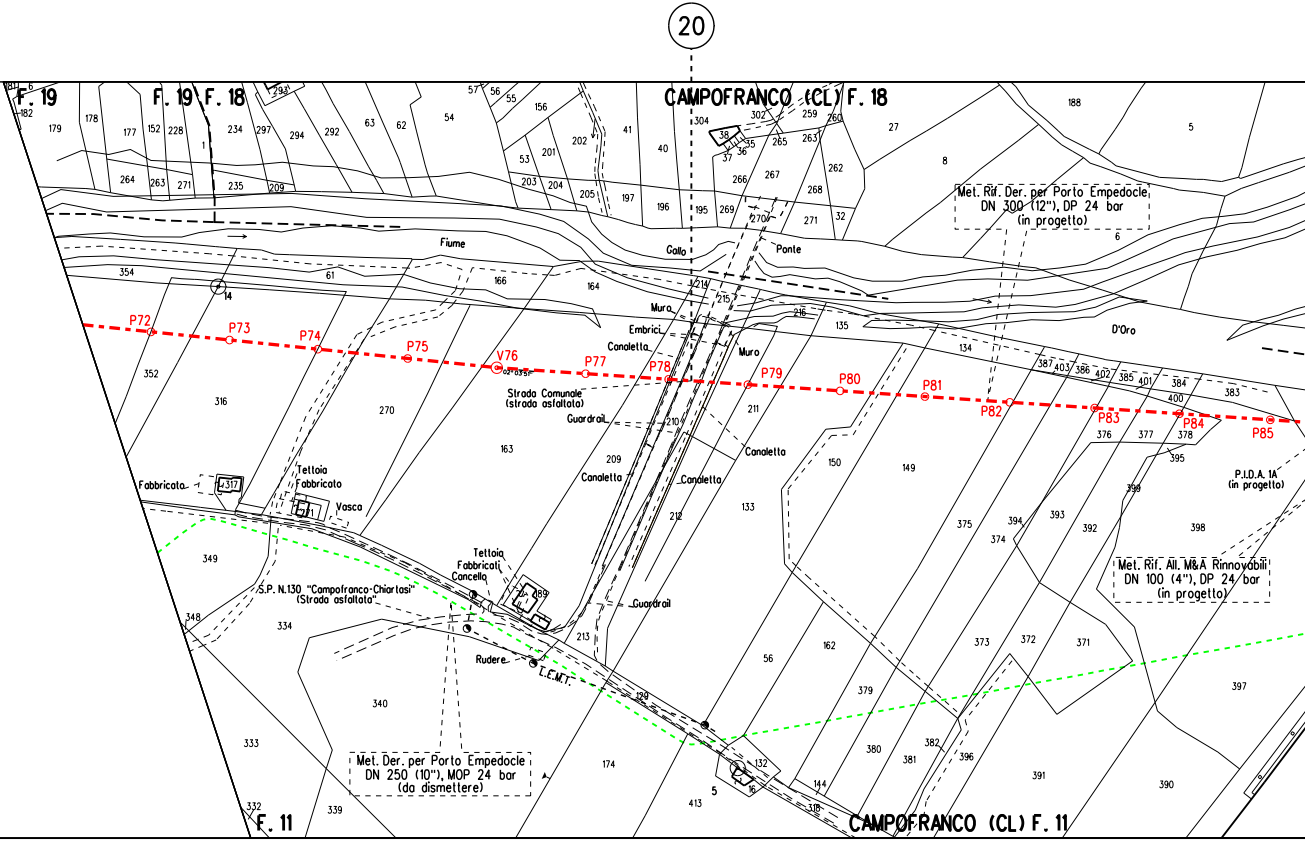
20
F. 19
F. 19
F. 18
CAMPOFRANCO (CL) F. 18
CAMPOFRANCO (CL) F. 11
F. 11
Fiume
Gallo
Ponte
D'Oro
Muro
Embrici
Canaletta
Strada Comunale
(strada asfaltata)
Guardrail
Canaletta
Canaletta
Canaletta
Guardrail
Fabbricato
Tettoia
Fabbricato
Vasca
Tettoia
Fabbricati
Cancello
S.P. N.130 "Campofranco-Chiartasi"
(Strada asfaltata)
Rudere
L.C.M.T.
P72
P73
P74
P75
V76
P77
P78
P79
P80
P81
P82
P83
P84
P85
P.I.D.A. 1A
(in progetto)
Met. Rif. Der. per Porto Empedocle
DN 300 (12"), DP 24 bar
(in progetto)
Met. Rif. All. M&A Rinnovabili
DN 100 (4"), DP 24 bar
(in progetto)
Met. Der. per Porto Empedocle
DN 250 (10"), MOP 24 bar
(da dismettere)

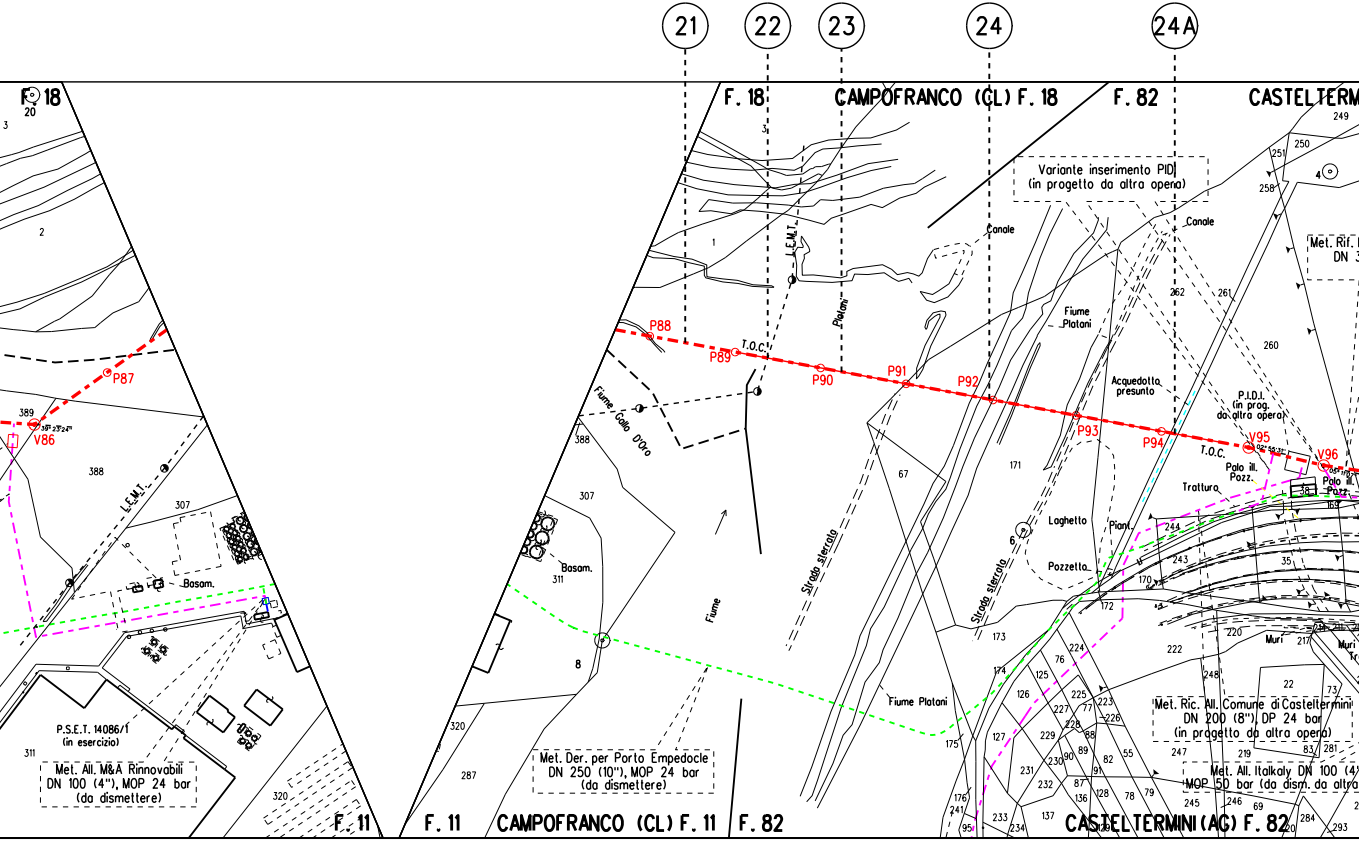
21
22
23
24
24A
F. 18
F. 18
CAMPOFRANCO (CL) F. 18
F. 82
CASTELTERM
P87
V86
P88
P89
T.O.C.
P90
P91
P92
P93
P94
T.O.C.
V95
V96
L.E.M.T.
L.E.M.T.
Basam.
Basam.
P.S.E.T. 14086/1
(in esercizio)
Met. All. M&A Rinnovabili
DN 100 (4"), MOP 24 bar
(da dismettere)
Fiume Gallo D'Oro
Platani
Fiume
Strada sterrata
Strada sterrata
Met. Der. per Porto Empedocle
DN 250 (10"), MOP 24 bar
(da dismettere)
Fiume Platani
Fiume Platani
Canale
Canale
Variante inserimento PID
(in progetto da altra opera)
Acquedotto presunto
P.I.D.I.
(in prog.
da altra opera)
Palo ill.
Pozz.
Palo ill.
Pozz.
Tratturo
Laghetto
Piant.
Pozzetto
Muri
Muri
Met. Rif.
DN 3
Met. Ric. All. Comune di Casteltermini
DN 200 (8"), DP 24 bar
(in progetto da altra opera)
Met. All. Italkaly DN 100 (4"
MOP 50 bar (da dism. da altra
F. 11
F. 11
CAMPOFRANCO (CL) F. 11
F. 82
CASTELTERMINI (AG) F. 82

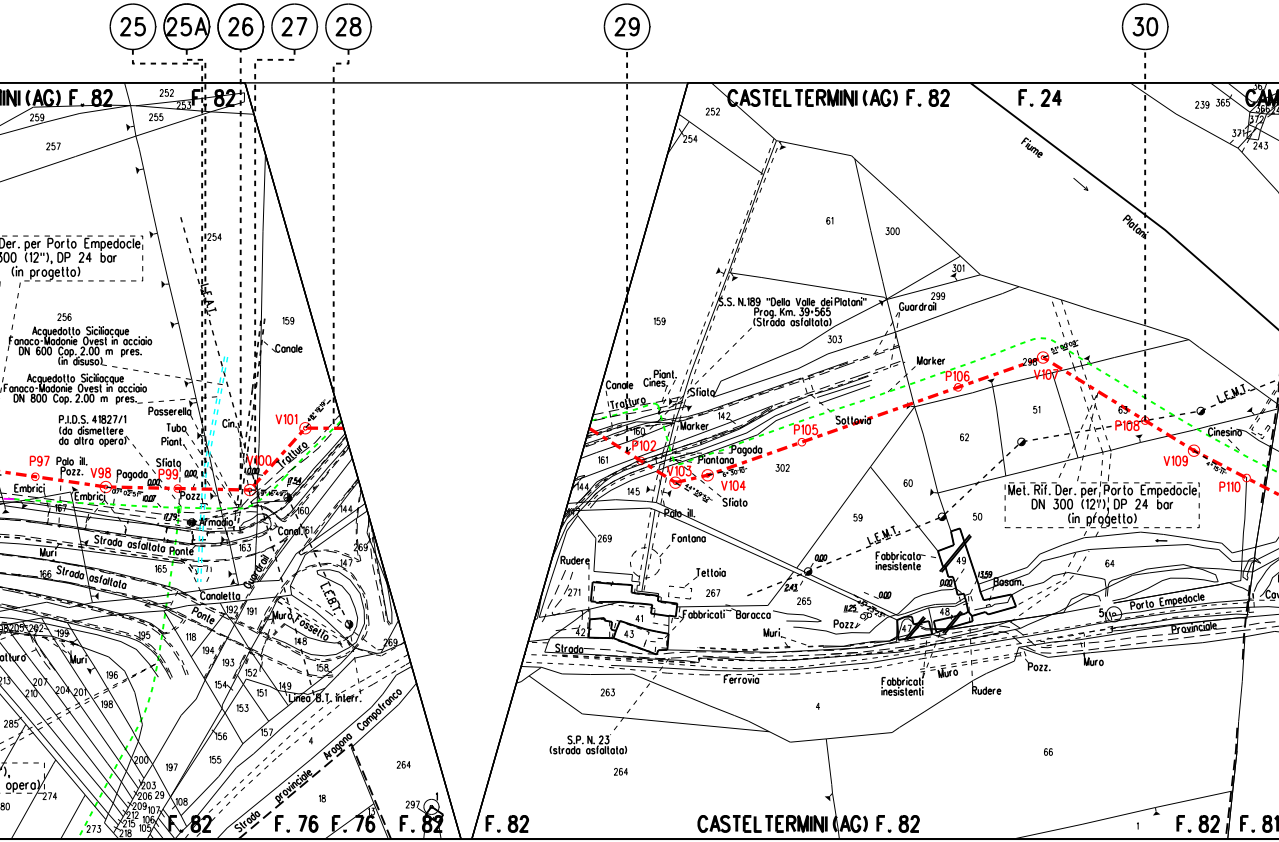

25
25A
26
27
28
29
30
CASTELTERMINI (AG) F. 82
F. 82
F. 24
Fiume Platani
Der. per Porto Empedocle
300 (12"), DP 24 bar
(in progetto)
Acquedotto Siciliacque
Fanaco-Madonie Ovest in acciaio
DN 600 Cop. 2.00 m pres.
(in disuso)
Acquedotto Siciliacque
Fanaco-Madonie Ovest in acciaio
DN 800 Cop. 2.00 m pres.
P.I.D.S. 41827/1
(da dismettere
da altro opera)
L.E.A.T.
S.S. N.189 "Della Valle dei Platani"
Prog. Km. 39+565
(Strada asfaltata)
Met. Rif. Der. per Porto Empedocle
DN 300 (12"), DP 24 bar
(in progetto)
P97
V98
P99
V100
V101
P102
V103
V104
P105
P106
V107
P108
V109
P110
Palo ill.
Pozz.
Pagoda
Sfiato
Embrici
Armadio
Strada asfaltata
Ponte
Muri
Canaletto
Canale
Passerella
Tubo
Piant.
Cin.
Tratturo
Guardrail
Muro
Fossetto
L.E.B.T.
Linea B.T. Interr.
Strada provinciale Aragona Campofranco
Cines.
Marker
Piantana
Sottovia
Palo ill.
Fontana
Tettoia
Rudere
Fabbricati
Baracca
Pozz.
Fabbricato inesistente
Fabbricati inesistenti
Basam.
Ferrovia
Strada
S.P. N. 23
(strada asfaltata)
Porto Empedocle
Provinciale
Cinesino
L.E.M.T.
F. 76
F. 82
F. 81

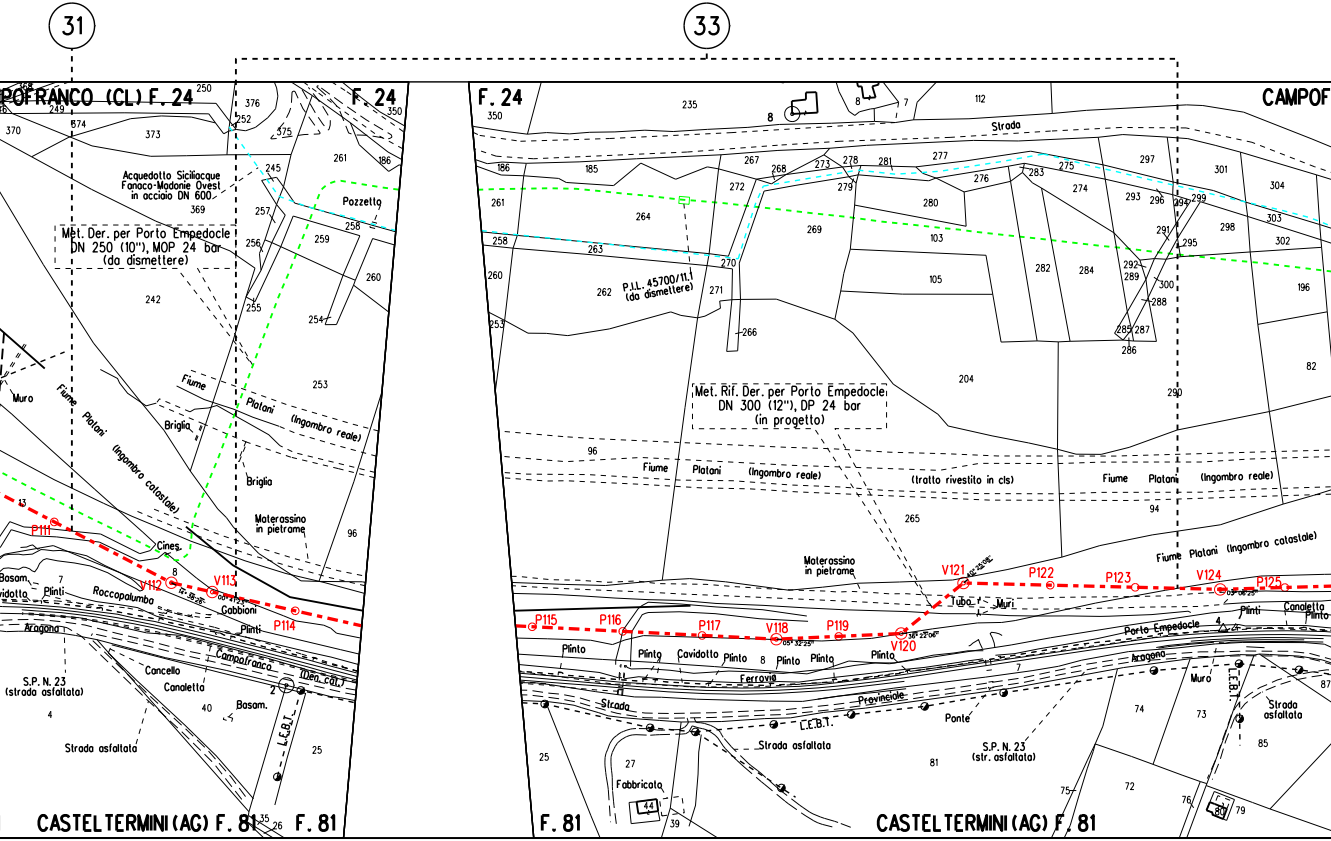
31
33
CAMPOFRANCO (CL) F. 24
F. 24
Acquedotto Siciliacque
Fanaco-Madonie Ovest
in acciaio DN 600
Met. Der. per Porto Empedocle
DN 250 (10"), MOP 24 bar
(da dismettere)
Pozzetto
Fiume Platani (ingombro catastale)
Fiume Platani (ingombro reale)
Briglia
Muro
Materassino
in pietrame
Cines.
Gabbioni
Plinti
Roccapalumbo
Aragona
Campofranco
(Ineo col.)
Basam.
Cancello
Canaletta
S.P. N. 23
(strada asfaltata)
Strada asfaltata
L.E.B.T.
P111
V112
P113
P114
CASTELTERMINI (AG) F. 81
F. 81
F. 24
CAMPOF
Strada
P.I.L. 45700/11.1
(da dismettere)
Met. Rif. Der. per Porto Empedocle
DN 300 (12"), DP 24 bar
(in progetto)
Fiume Platani (ingombro reale)
(tratto rivestito in cls)
Fiume Platani (ingombro reale)
Fiume Platani (ingombro catastale)
Materassino
in pietrame
Tubo
Muri
P115
P116
P117
V118
P119
V120
V121
P122
P123
V124
P125
Plinto
Cavidotto
Ferrovia
Strada
Provinciale
L.E.B.T.
Strada asfaltata
Ponte
S.P. N. 23
(str. asfaltata)
Porto Empedocle
Aragona
Muro
Canaletta
Plinti
Strada
asfaltata
Fabbricato
CASTELTERMINI (AG) F. 81

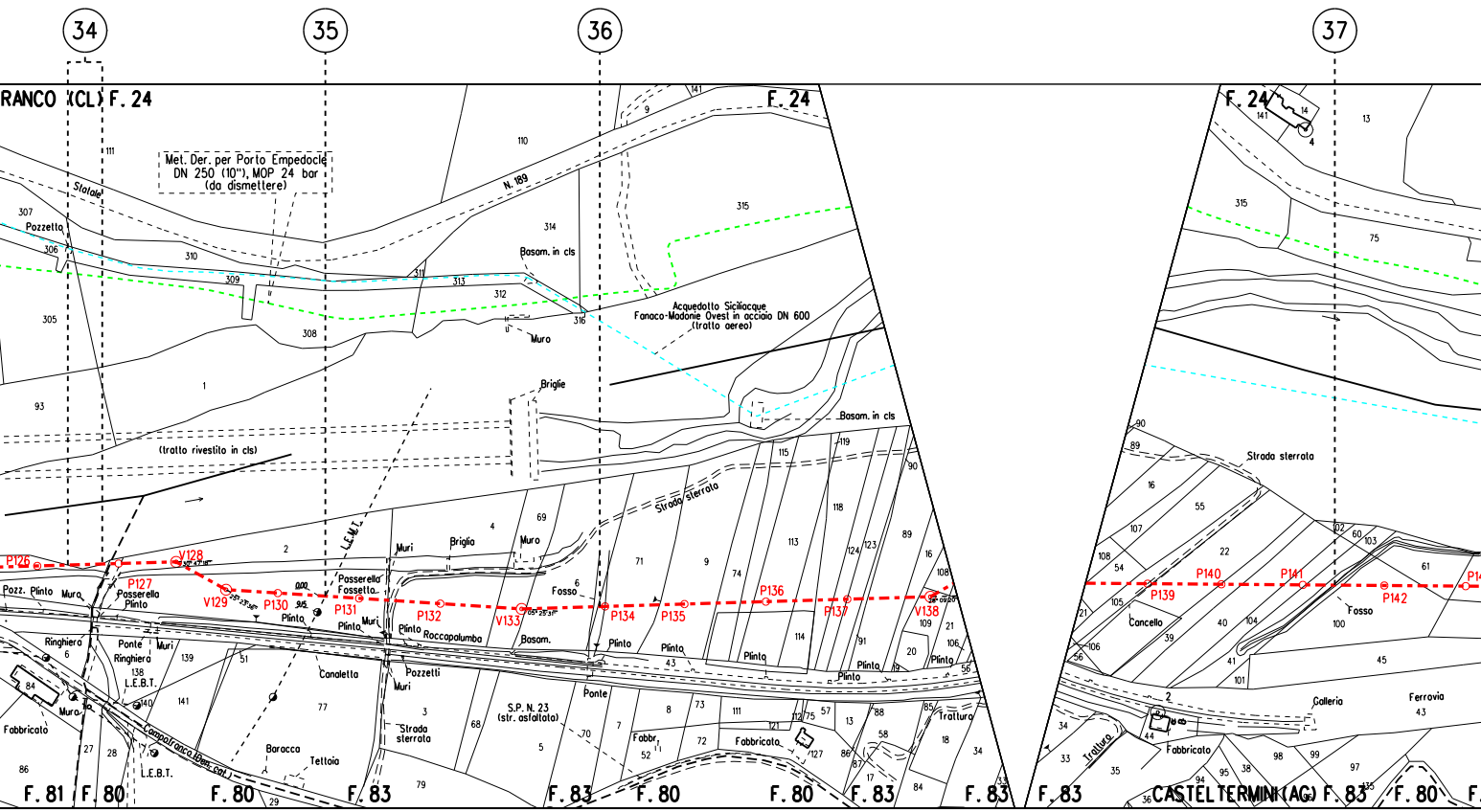
34
35
36
37
RANCO (CL) F. 24
F. 24
F. 24
Met. Der. per Porto Empedocle DN 250 (10"), MOP 24 bar (da dismettere)
Statale
N. 189
Pozzetto
Basam. in cls
Acquedotto Siciliacque Fanaco-Madonie Ovest in acciaio DN 600 (tratto aereo)
Muro
Briglie
Basam. in cls
(tratto rivestito in cls)
Strada sterrata
L.E.M.T.
Muri
Briglia
Muro
P126
V128
P127
V129
P130
P131
P132
V133
P134
P135
P136
P137
V138
P139
P140
P141
P142
Pozz.
Plinto
Muro
Passerella
Plinto
Passerella
Fossetto
Plinto
Muri
Plinto
Roccapalumba
Basam.
Fosso
Plinto
Ponte
Ringhiera
Ponte
Ringhiera
Muri
L.E.B.T.
Canaletta
Pozzetti
Muri
Strada sterrata
S.P. N. 23 (str. asfaltata)
Fabbricato
Muro
Campofranco (Den. cat.)
L.E.B.T.
Baracca
Tettoia
Fabbr.
Fabbricato
Trattura
Strada sterrata
Cancello
Fosso
Galleria
Ferrovia
Fabbricato
Trattura
F. 81
F. 80
F. 80
F. 83
F. 83
F. 80
F. 80
F. 83
F. 83
F. 83
CASTELTERMINI (AG) F. 83
F. 80

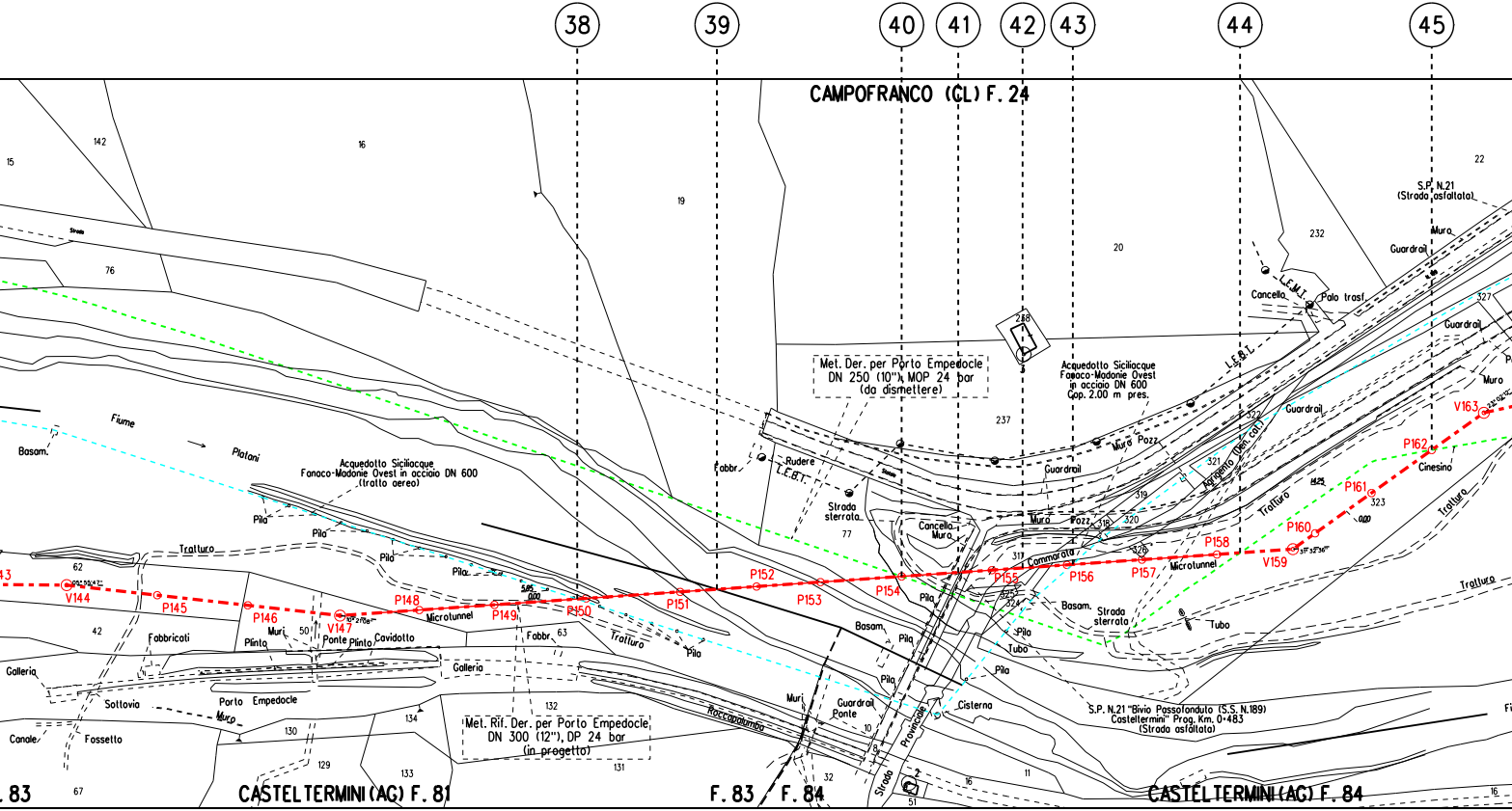
38
39
40
41
42
43
44
45
CAMPOFRANCO (CL) F. 24
142
15
16
19
20
22
232
76
Strada
S.P. N.21 (Strada asfaltata)
Muro
Guardrail
Cancello
L.E.M.T.
Palo trasf.
327
Guardrail
Muro
238
3
L.E.B.T.
Met. Der. per Porto Empedocle DN 250 (10"), MOP 24 bar (da dismettere)
Acquedotto Siciliacque Fanaco-Madonie Ovest in acciaio DN 600 Cop. 2.00 m pres.
237
Fiume
Platani
Basam.
Acquedotto Siciliacque Fanaco-Madonie Ovest in acciaio DN 600 (tratto aereo)
Fabbr.
Rudere
L.E.B.T.
Strada sterrata
77
Guardrail
Muro
Pozz
Muro
Pozz
322
321
Agrigento (Den. cat.)
319
320
318
Guardrail
V163
P162
Cinesino
Tratturo
14.25
P161
323
0.00
P160
Pila
Pila
Pila
Pila
Tratturo
62
43
V144
P145
P146
V147
P148
Microtunnel
P149
5.85
0.00
P150
P151
P152
P153
P154
Cancello
Muro
317
P155
Commarata
P156
326
P157
Microtunnel
P158
V159
Tratturo
42
Fabbricati
Muri
50
Plinto
Ponte
Plinto
Cavidotto
Fabbr.
63
Tratturo
Pila
Pila
Basam.
Pila
325
324
Basam.
Strada sterrata
Tubo
Pila
Tubo
Pila
Galleria
Sottovia
Galleria
Porto Empedocle
Muro
Canale
Fossetto
134
132
130
Met. Rif. Der. per Porto Empedocle DN 300 (12"), DP 24 bar (in progetto)
Roccapalumba
Muri
Guardrail
Ponte
10
8
Provinciale
Strada
Cisterna
S.P. N.21 "Bivio Passofonduto (S.S. N.189) Casteltermini" Prog. Km. 0+483 (Strada asfaltata)
129
133
131
32
2
51
16
11
16
F.
. 83
67
CASTELTERMINI (AG) F. 81
F. 83 / F. 84
CASTELTERMINI (AG) F. 84

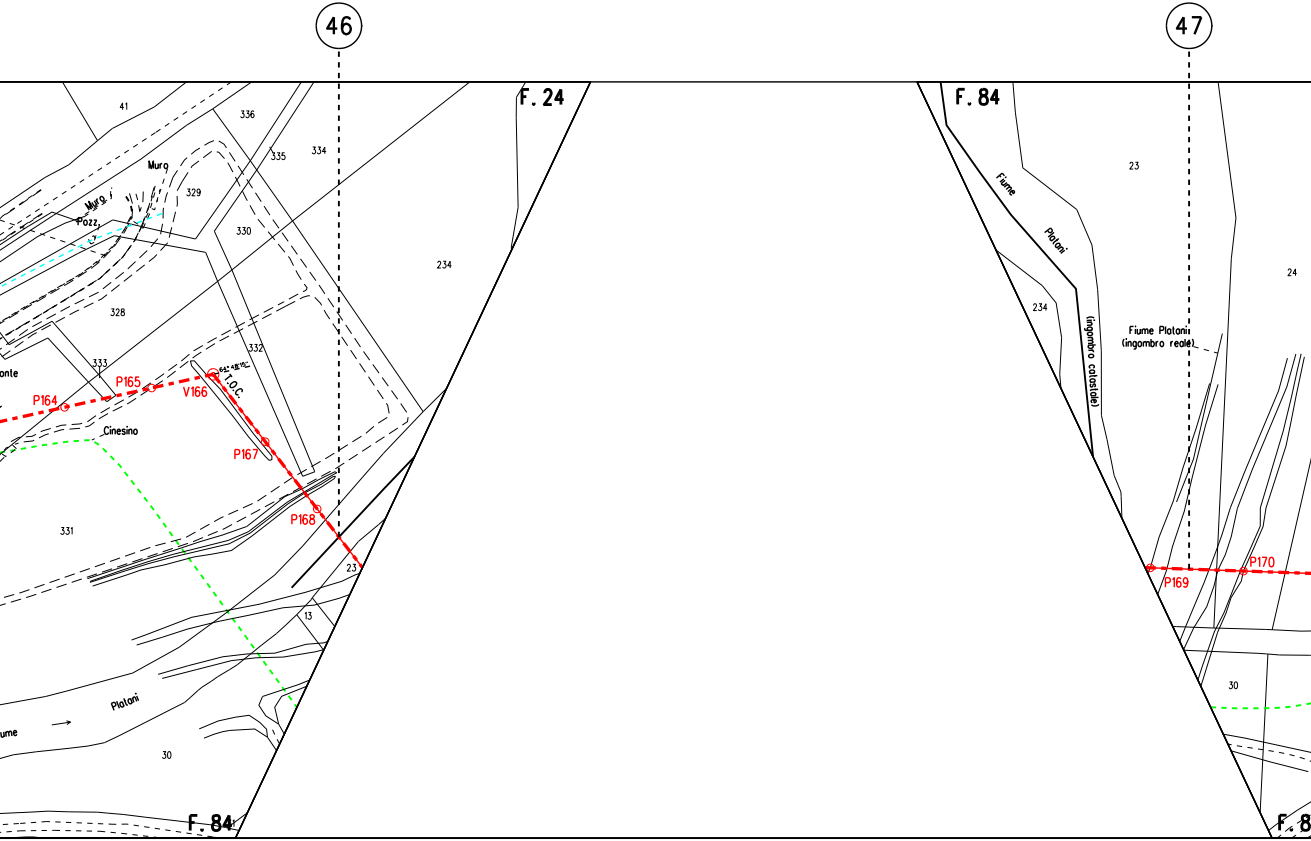
46
47
F. 24
F. 84
41
336
335
334
Muro
Muro
Pozz.
329
330
234
328
332
333
onte
P164
P165
V166
T.O.C.
P167
Cinesino
P168
331
23
13
Platoni
ume
30
F. 84
Fiume
Platoni
23
234
(ingombro catastale)
24
Fiume Platoni
(ingombro reale)
P169
P170
30
F. 8

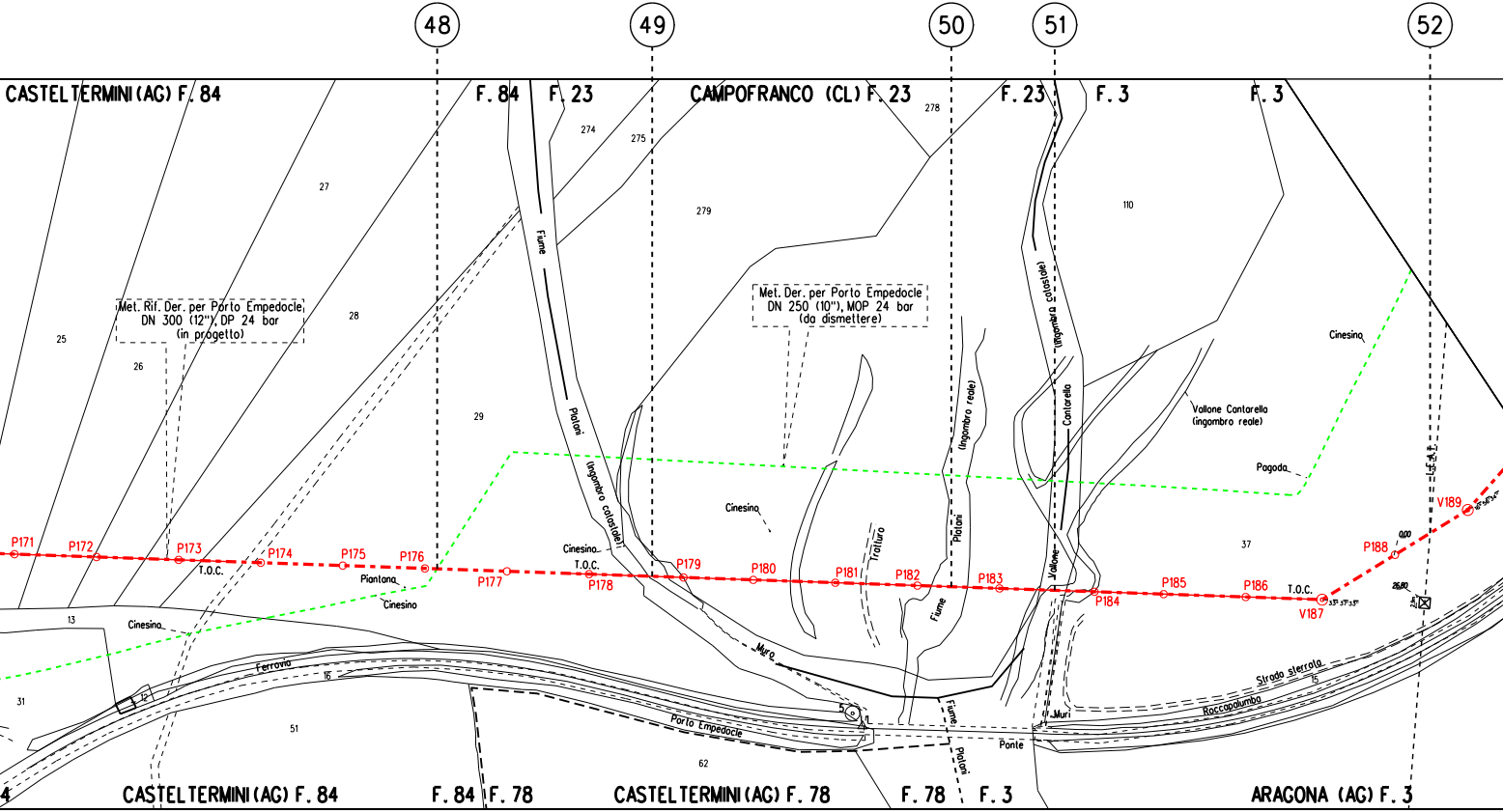
48
49
50
51
52
CASTELTERMINI (AG) F. 84
F. 84
F. 23
CAMPOFRANCO (CL) F. 23
F. 23
F. 3
F. 3
Met. Rif. Der. per Porto Empedocle
DN 300 (12"), DP 24 bar
(in progetto)
Met. Der. per Porto Empedocle
DN 250 (10"), MOP 24 bar
(da dismettere)
Fiume
Platani
(ingombro catastale)
Platani
(ingombro reale)
Fiume
Vallone
Cantarella
(ingombro catastale)
Vallone Cantarella
(ingombro reale)
Trazzera
Cinesino
Piantana
Pagoda
T.O.C.
P171
P172
P173
P174
P175
P176
P177
P178
P179
P180
P181
P182
P183
P184
P185
P186
V187
33° 37'33"
P188
0,00
26,80
V189
L.F.A.T.
Ferrovia
Porto Empedocle
Strada sterrata
Roccapalumba
Muro
Muri
Ponte
Fiume Platani
25
26
27
28
29
13
31
51
16
12
274
275
278
279
110
37
15
62
CASTELTERMINI (AG) F. 84
F. 84
F. 78
CASTELTERMINI (AG) F. 78
F. 78
F. 3
ARAGONA (AG) F. 3

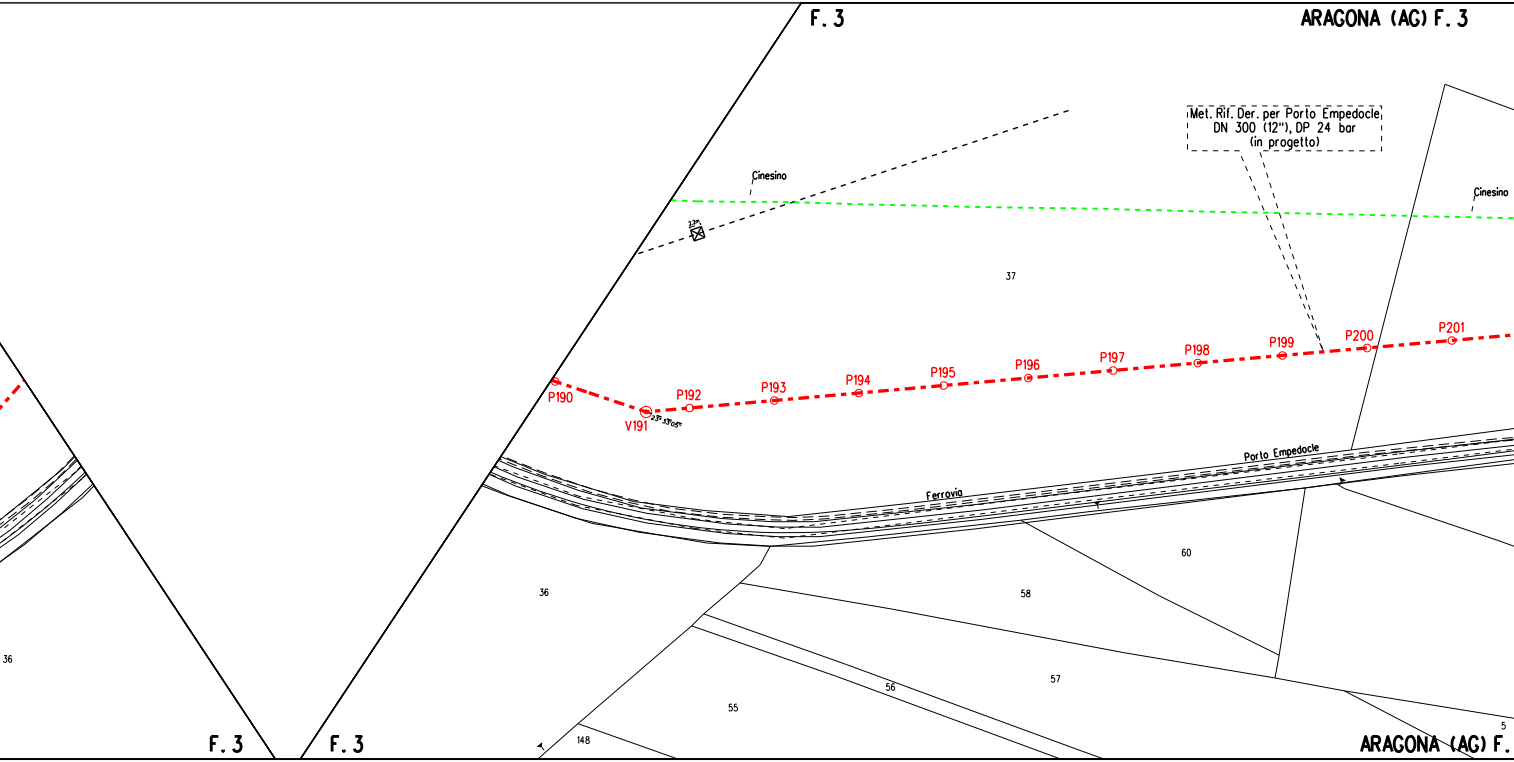
F. 3
ARAGONA (AG) F. 3
Met. Rif. Der. per Porto Empedocle
DN 300 (12"), DP 24 bar
(in progetto)
Cinesino
Cinesino
23m.
37
P190
V191
23° 33' 05"
P192
P193
P194
P195
P196
P197
P198
P199
P200
P201
Ferrovia
Porto Empedocle
36
60
58
36
57
56
55
148
5
F. 3
F. 3
ARAGONA (AG) F.

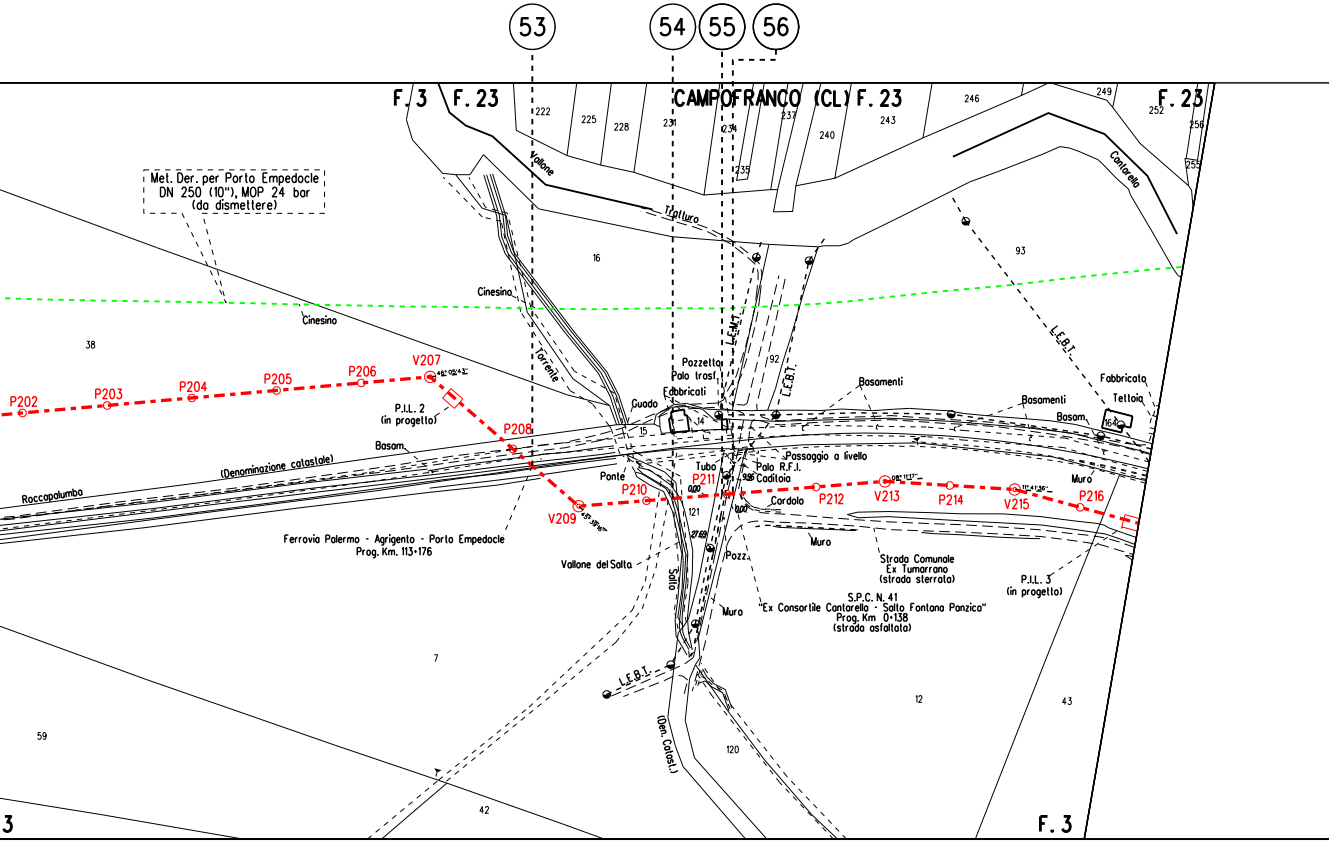
53
54
55
56
F. 3
F. 23
CAMPOFRANCO (CL)
F. 23
F. 23
222
225
228
231
234
235
237
240
243
246
249
252
256
255
Vallone
Tratturo
Cantarella
16
93
Met. Der. per Porto Empedocle
DN 250 (10"), MOP 24 bar
(da dismettere)
Cinesino
Cinesino
Torrente
38
L.E.M.T.
L.E.B.T.
L.E.B.T.
92
Pozzetto
Palo trasf.
Fabbricati
Guado
14
15
Basamenti
Basamenti
Basam.
Fabbricato
Tettoia
164
P202
P203
P204
P205
P206
V207
P.I.L. 2
(in progetto)
Basam.
P208
(Denominazione catastale)
Roccapalumbo
Ponte
P210
Tubo
P211
Passaggio a livello
Palo R.F.I.
Caditoia
Cordolo
P212
V213
P214
V215
P216
Muro
V209
121
Ferrovia Palermo - Agrigento - Porto Empedocle
Prog. Km. 113+176
Vallone del Salto
Salto
Pozz.
Muro
Muro
Strada Comunale
Ex Tumarrano
(strada sterrata)
S.P.C. N. 41
"Ex Consortile Cantarella - Salto Fontana Panzica"
Prog. Km 0+138
(strada asfaltata)
P.I.L. 3
(in progetto)
7
L.E.B.T.
12
43
59
(Den. Catast.)
120
42
3
F. 3

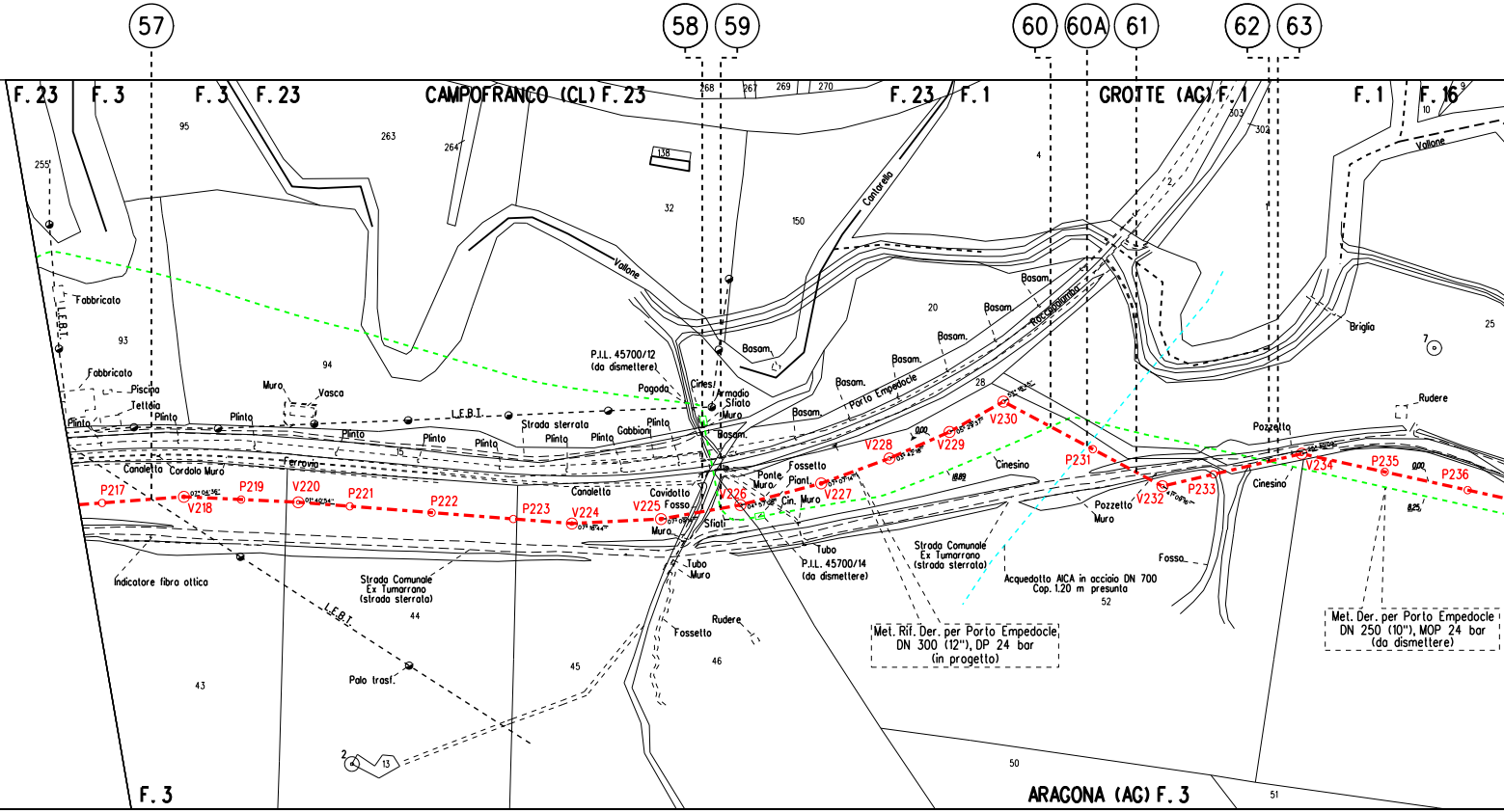
57
58
59
60
60A
61
62
63
F. 23
F. 3
F. 3
F. 23
CAMPOFRANCO (CL) F. 23
268
267
269
270
F. 23
F. 1
GROTTE (AG) F. 1
F. 1
F. 16
9
10
303
302
Vallone
95
263
264
138
32
150
Cantarella
Vallone
4
2
1
255
Fabbricato
L.E.B.I.
93
94
Fabbricato
Piscina
Tettoia
Plinto
Plinto
Plinto
Muro
Vasca
L.E.B.I.
Plinto
Plinto
Plinto
Strada sterrata
Plinto
Plinto
Gabbioni
Plinto
15
Ferrovia
Canaletta
Cordolo Muro
P.I.L. 45700/12
(da dismettere)
Pagoda
Cirtes!
Armadio
Sfiato
Muro
Basam.
Basam.
Basam.
Basam.
Basam.
Basam.
Basam.
Basam.
Porto Empedocle
Roccapalumba
20
28
Briglia
7
25
Rudere
Pozzetto
P217
V218
07° 04' 36''
P219
V220
01° 40' 54''
P221
P222
P223
V224
07° 18' 44''
V225
Canaletta
Cavidotto
Fosso
Muro
Sfiati
V226
04° 57' 08''
Ponte
Muro
Fossello
Piant.
Cin.
Muro
V227
05° 07' 14''
V228
03° 42' 16''
0.00
V229
05° 29' 37''
V230
Cinesino
18.89
P231
V232
P233
Pozzetto
Muro
Cinesino
V234
P235
0.00
P236
8.25
Indicatore fibra ottica
Strada Comunale
Ex Tumarrano
(strada sterrata)
44
L.E.B.I.
Palo trasf.
43
2
13
45
Tubo
Muro
Fossetto
Rudere
46
Tubo
P.I.L. 45700/14
(da dismettere)
Strada Comunale
Ex Tumarrano
(strada sterrata)
Acquedotto AICA in acciaio DN 700
Cop. 1.20 m presunta
52
Fosso
Met. Rif. Der. per Porto Empedocle
DN 300 (12"), DP 24 bar
(in progetto)
Met. Der. per Porto Empedocle
DN 250 (10"), MOP 24 bar
(da dismettere)
F. 3
50
ARAGONA (AG) F. 3
51

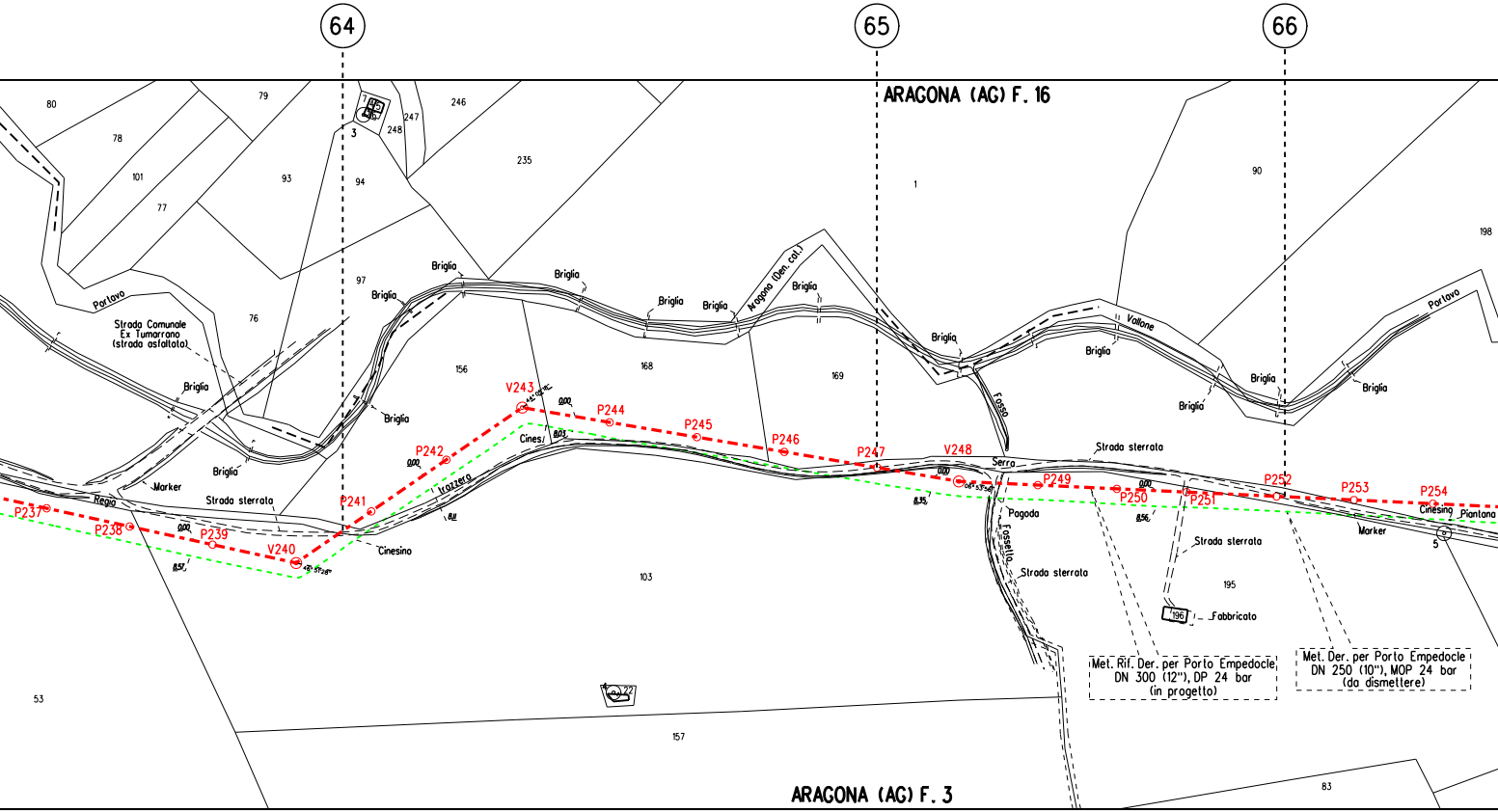

64
65
66
ARAGONA (AG) F. 16
80
79
78
101
77
93
94
97
246
247
248
3
235
1
90
198
76
156
168
169
103
157
53
83
195
196
22
5
Portavo
Portavo
Strada Comunale
Ex Tumarrano
(strada asfaltato)
Briglia
Briglia
Briglia
Briglia
Briglia
Briglia
Briglia
Briglia
Briglia
Briglia
Briglia
Briglia
Briglia
Aragona (Den. cat.)
Vallone
Fosso
Marker
Regia
Strada sterrata
Cinesino
Cines/
Trazzera
Serra
Strada sterrata
Pagoda
Fossello
Strada sterrata
Strada sterrata
Fabbricato
Marker
Cinesino
Piantana
P237
P238
P239
V240
48° 51'28"
P241
P242
V243
44° 02'16"
P244
P245
P246
P247
V248
08° 53'56"
P249
P250
P251
P252
P253
P254
0.00
0.00
0.00
0.00
0.00
8.57
8.11
8.03
8.35
8.56
Met. Rif. Der. per Porto Empedocle
DN 300 (12"), DP 24 bar
(in progetto)
Met. Der. per Porto Empedocle
DN 250 (10"), MOP 24 bar
(da dismettere)
ARAGONA (AG) F. 3

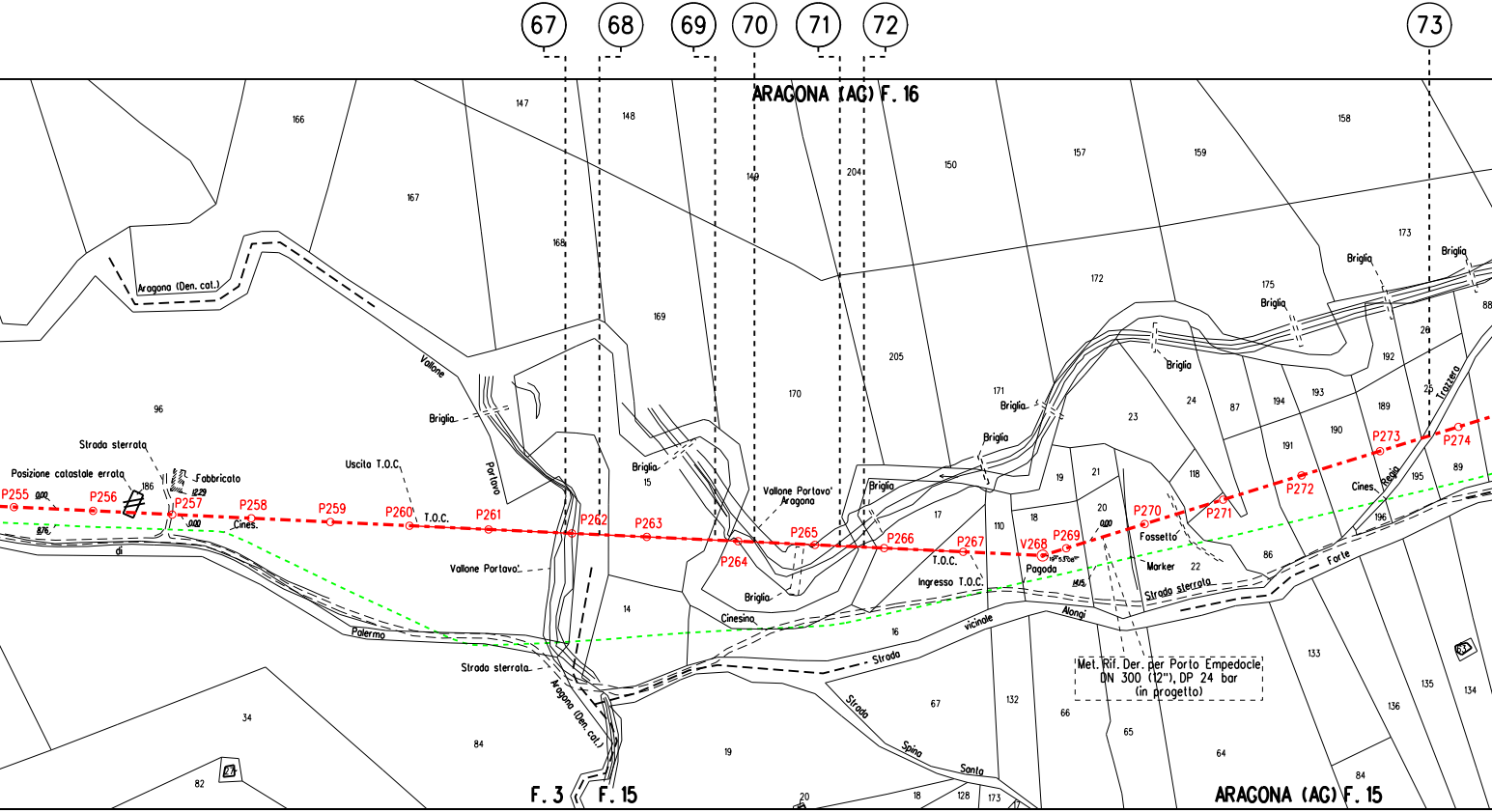
67
68
69
70
71
72
73
ARAGONA (AG) F. 16
147
148
166
167
168
149
204
150
157
159
158
173
172
175
Briglia
Briglia
Briglia
88
Aragona (Den. cat.)
169
205
170
26
192
Vallone
Portavo
Briglia
96
171
Briglia
23
24
87
194
193
189
25
Trazzera
Briglia
Briglia
191
190
Strada sterrata
Posizione catastale errata
186
Fabbricato
1229
Uscita T.O.C.
Briglia
15
Vallone Portavo'
Aragona
Briglia
19
21
118
P273
P274
89
P255
0,00
P256
P257
0,00
P258
Cines.
P259
P260
T.O.C.
P261
P262
P263
P264
P265
P266
17
110
18
20
0,00
P270
P271
P272
Cines.
Regia
195
196
8,76
di
Vallone Portavo'
P267
T.O.C.
V268
19°5'08"
P269
Pagoda
Fossetto
Marker
22
86
Forte
Ingresso T.O.C.
14,15
Strada sterrata
Briglia
Cinesino
14
16
vicinale
Alongi
Palermo
Strada sterrata
Strada
Met. Rif. Der. per Porto Empedocle
DN 300 (12"), DP 24 bar
(in progetto)
133
135
134
34
84
Aragona (Den. cat.)
19
Strada
67
132
66
65
64
136
82
Spina
Santa
84
F. 3
F. 15
20
18
128
173
ARAGONA (AG) F. 15

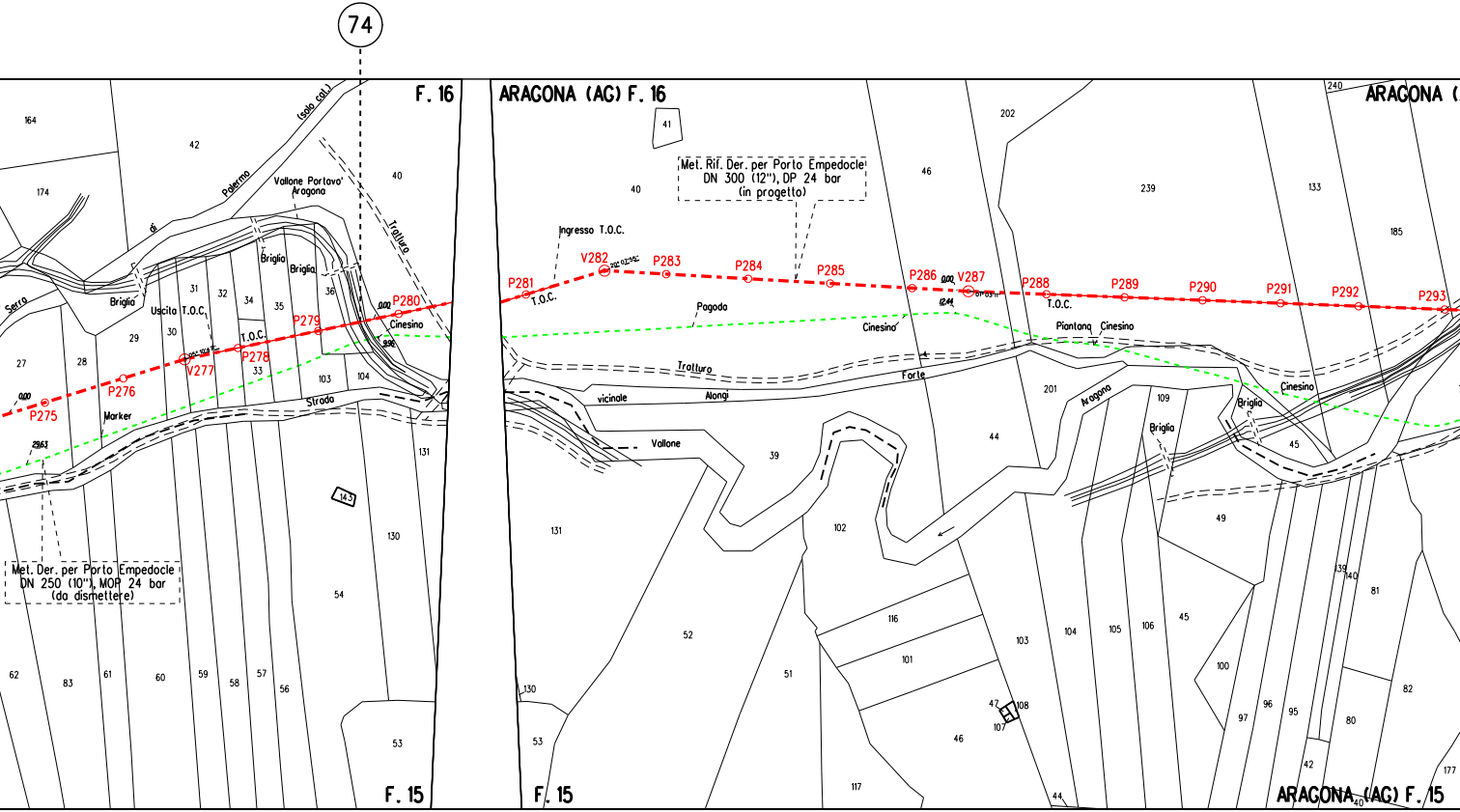

Met. Rif. Der. per Porto Empedocle
DN 300 (12"), DP 24 bar
(in progetto)

Met. Der. per Porto Empedocle
DN 250 (10"), MOP 24 bar
(da dismettere)

74
F. 16
ARAGONA (AG) F. 16
ARAGONA (
F. 15
F. 15
ARAGONA (AG) F. 15
Palermo
di
(solo cal.)
Vallone Portavo' Aragona
Trattura
Serra
Briglia
Briglia
Briglia
Uscita T.O.C.
T.O.C.
Cinesino
Strada
Marker
P275
P276
V277
P278
P279
P280
0,00
0,00
29,63
9,96
Ingresso T.O.C.
T.O.C.
P281
V282
P283
P284
P285
P286
0,00
V287
12,44
P288
T.O.C.
P289
P290
P291
P292
P293
Pagoda
Cinesino
Trattura
Forte
vicinale
Alongi
Vallone
Piantana
Cinesino
Aragona
Cinesino
Briglia
Briglia
164
42
174
40
27
28
29
30
31
32
33
34
35
36
103
104
131
130
143
54
53
62
83
61
60
59
58
57
56
41
40
46
202
239
133
185
240
201
109
44
45
39
131
102
52
51
116
101
103
104
105
106
45
49
139
140
81
100
97
96
95
80
82
42
40
177
130
53
117
46
47
108
107
44

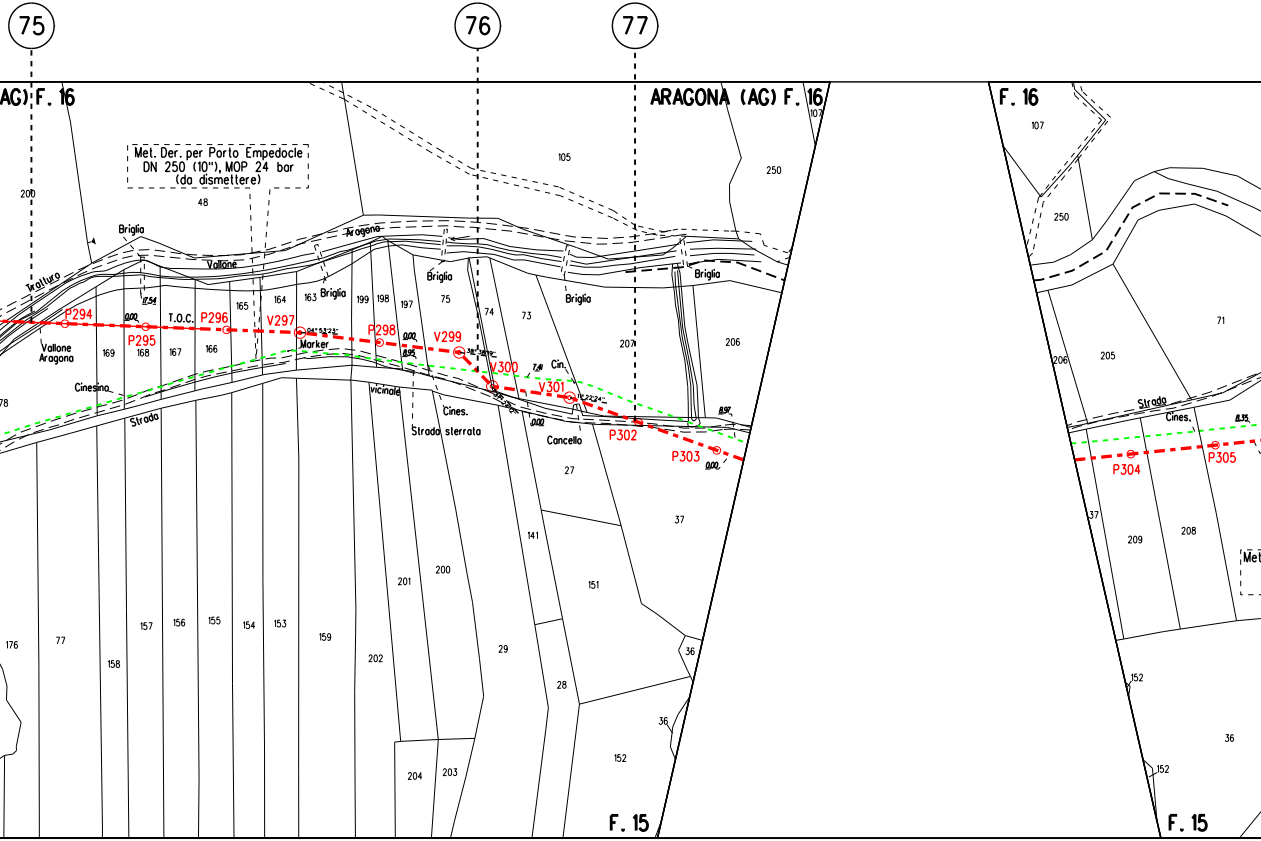
75
76
77
(AG) F. 16
ARAGONA (AG) F. 16
F. 16
Met. Der. per Porto Empedocle
DN 250 (10"), MOP 24 bar
(da dismettere)
200
48
105
250
107
Briglia
Vallone
Aragona
Tratturo
Briglia
Briglia
Briglia
Briglia
17.54
0.00
T.O.C.
P294
P295
P296
V297
Marker
P298
0.00
8.95
V299
V300
7.41
Cin.
V301
P302
P303
0.00
8.97
0.00
Vallone
Aragona
Cinesino
Strada
vicinale
Cines.
Strada sterrata
Cancello
169
168
167
166
165
164
163
199
198
197
75
74
73
207
206
78
27
37
141
151
176
77
158
157
156
155
154
153
159
201
200
202
29
28
204
203
36
36
152
F. 15
250
71
206
205
Strada
Cines.
8.35
P304
P305
37
209
208
152
152
36
Met
F. 15

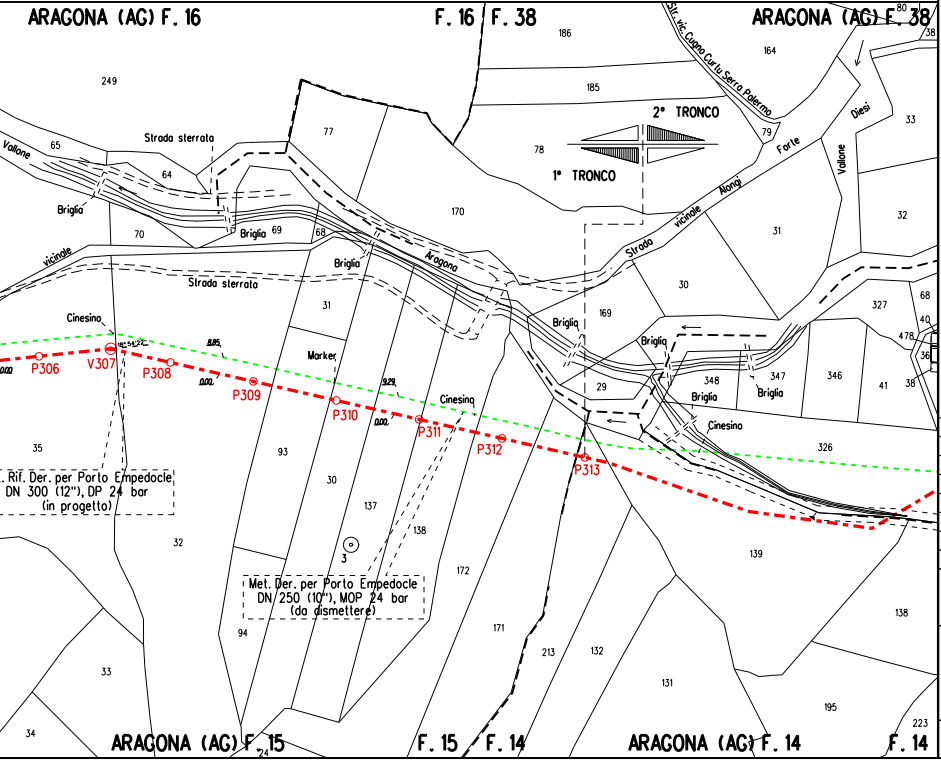
ARAGONA (AG) F. 16
F. 16 | F. 38
ARAGONA (AG) F. 38
Str. vic. Cugno Curtu Serra Palermo
2° TRONCO
1° TRONCO
Strada sterrata
Vallone
Briglia
Strada vicinale Aragona
Strada vicinale Alongi
Forte
Diesi
Cinesino
Marker
P306
V307
P308
P309
P310
P311
P312
P313
Rif. Der. per Porto Empedocle DN 300 (12"), DP 24 bar (in progetto)
Met. Der. per Porto Empedocle DN 250 (10"), MOP 24 bar (da dismettere)
ARAGONA (AG) F. 15
F. 15 / F. 14
ARAGONA (AG) F. 14
F. 14

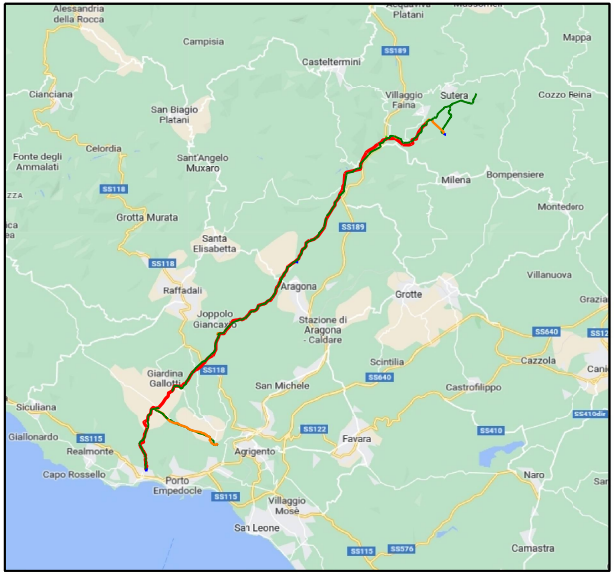
Alessandria della Rocca
Acquaviva Platani
Campisia
Casteltermini
Mappa
Cianciana
San Biagio Platani
Villaggio Faina
Sutera
Cozzo Reina
Celordia
Fonte degli Ammalati
Sant'Angelo Muxaro
Milena
Bompensiere
Montedoro
Grotta Murata
Santa Elisabetta
Raffadali
Aragona
Grotte
Villanuova
Joppolo Giancaxio
Stazione di Aragona - Caldare
Giardina Gallotti
San Michele
Scintilia
Cazzola
Castrofilippo
Siculiana
Giallonardo
Realmonte
Agrigento
Favara
Capo Rossello
Porto Empedocle
Villaggio Mosè
Naro
San Leone
Camastra
SS189
SS118
SS640
SS115
SS122
SS410
SS576

COROGRAFIA Scala

SAIPEM SPA
Il Progettista
Dott. Ing. A. PARLATO iscritto all'ordine
degli ingegneri della Provincia di Avellino al n. 2095
Tel 0721.1686481 - Fax 0721.1682019
C.F. e P. IVA 00825790157

Rev.	DATA	DESCRIZIONE	ELABORATO	VERIFICATO	APPROVATO
1	Gennaio 2025	AGGIORNAMENTO A.U. 327 PER PRESCRIZIONI V.I.A.	F.Guidi	Santi	Mattei
0	Aprile 2023	EMISSIONE PER AUTORIZZAZIONE UNICA	Pirrera	Santi	Mattei

PROPRIETARIO snam

PROGETTISTA SAIPEM

COMM. SNAM	NQ/R20133/R-L01
COD. TECNICO	9114231-9114232
Dis. SNAM	PG-COMP-42E-11104
Dis. SAIPEM	LB-42E-81104
COMM. SAIPEM	023113-105
REVISIONE	1
FG. 1	DI 1
SCALA	1:2000

Metanodotto:

RIFACIMENTO DERIVAZIONE PER PORTO EMPEDOCLE
DN 300 (12") DP 24 bar
1° TRONCO

PLANIMETRIA CATASTALE CON COMPETENZE

Il presente disegno e' di proprieta' aziendale – La societa' tutelera' i propri diritti a termine di legge.