
	PROGETTISTA 	COMMESSA NQ/R20133/R-L01	CODICE TECNICO 9114231-9114232
	LOCALITÀ' SICILIA	ELN-COMP-E-92702	
	PROGETTO Rif. Der. Per Porto Empedocle DN300 (12") - DP 24 bar e opere connesse	Fg. 1 di 18	Rev. 1



Rif. SAIPEM 023113-105-LA-E-82702

RIFACIMENTO DERIVAZIONE PER PORTO EMPEDOCLE DN 300 (12"), DP 24 BAR E OPERE CONNESSE

ELENCO COMPETENZE DISMISSIONE DERIVAZIONE PER PORTO EMPEDOCLE DN 250 (10"), MOP 24 BAR



3° TRONCO

1	Aggiornamento A.U. 327 per prescrizioni V.I.A.	Guidi	Santi	Mattei	Gen.2025
0	Emissione per Autorizzazione Unica	Pirrerà	Santi	Mattei	Mag.2023
Rev.	Descrizione	Elaborato	Verificato	Approvato	Data

	PROGETTISTA 	COMMESSA NQ/R20133/R-L01	CODICE TECNICO 9114231-9114232
	LOCALITÀ' SICILIA	ELN-COMP-E-92702	
	PROGETTO Rif. Der. Per Porto Empedocle DN300 (12") - DP 24 bar e opere connesse	Fg. 2 di 18	Rev. 1



Rif. SAIPEM 023113-105-LA-E-82702

N° progr	DEMONINAZIONE	COMPETENZA	DISEGNO	RIF. FOGL.
1	S.P. N. 246 "Sutera - Giancatalano" Prog. Km. 1+667 (strada asfaltata)	Provincia di Caltanissetta		03
2	S.P. N. 246 "Sutera - Giancatalano" (ingombro catastale)	Provincia di Caltanissetta		03
3	Strada Vicinale Ravia S.Barbara (tratto solo catastale)	Comune di Sutera		01
4	Acquedotto in polietilene DN 50 Cop. 0.80 m	Comune di Sutera		01
5	Regia Trazzera Sutera Bompensiere Montedoro (strada sterrata)	Demanio Trazzerale		05
6	Cavi elettrici bassa tensione	E-distribuzione S.p.A.		06
7	Acquedotto in polietilene DN 40 Cop. 0.80 m	Comune di Sutera		01
8	Strada Vicinale (strada sterrata)	Comune di Sutera		01
9	Cavi elettrici bassa tensione	E-distribuzione S.p.A.		06
10	Cavi elettrici media tensione	E-distribuzione S.p.A.		06
11	Cavi elettrici bassa tensione	E-distribuzione S.p.A.		06
12	S.P. N. 245 "Intercomunale Sutera - Bompensiere" Prog. Km 0+526 (strada asfaltata)	Provincia di Caltanissetta		03
13	Strada Vicinale Sciacca Pizzi (strada sterrata)	Comune di Sutera		01
14	Cavi elettrici bassa tensione	E-distribuzione S.p.A.		06
15	Strada Vicinale (strada sterrata)	Comune di Sutera		01
16	Cavi elettrici media tensione	E-distribuzione S.p.A.		06

	PROGETTISTA 	COMMESSA NQ/R20133/R-L01	CODICE TECNICO 9114231-9114232
	LOCALITÀ' SICILIA	ELN-COMP-E-92702	
	PROGETTO Rif. Der. Per Porto Empedocle DN300 (12") - DP 24 bar e opere connesse	Fg. 3 di 18	Rev. 1



Rif. SAIPEM 023113-105-LA-E-82702

17	Met. Ric. All. Comune di Bompensiore DN 150 (6"), MOP 24 bar (da dismettere)	Snam S.p.A.		11
18	Regia Trazzera Sutera Milena (strada asfaltata)	Demanio Trazzerale		05
19	Strada Vicinale S.Nicola (strada sterrata)	Comuni di Sutera e Campofranco		01/02
20	Cavi elettrici media tensione	E-distribuzione S.p.A.		06
21	Strada Vicinale S.Nicola (ingombro catastale)	Comune di Campofranco		02
22	Strada Vicinale S.Nicola (strada sterrata)	Comune di Campofranco		02
23	Cavi elettrici media tensione	E-distribuzione S.p.A.		06
24	Regia Trazzera Campofranco Bompensiore (strada sterrata)	Demanio Trazzerale		05
25	Torrente S. Giuseppe	Autorità di Bacino		07
26	Met. Ric. All. Comune di Bompensiore DN 150 (6"), DP 24 bar (in progetto)	Snam S.p.A.		11
27	Cavi elettrici bassa tensione	E-distribuzione S.p.A.		06
28	Strada Comunale Campofranco Palermitano (strada asfaltata)	Comune di Campofranco		02
29	Cavi elettrici bassa tensione	E-distribuzione S.p.A.		06
30	Strada Vicinale Campofranco Fontana di Rose (solo catastale)	Comune di Campofranco		02
31	Cavi elettrici bassa tensione	E-distribuzione S.p.A.		06
32	Met. Rif. Der. Per Porto Empedocle DN 300 (12"), DP 24 bar (in progetto)	Snam S.p.A.		11
33	Met. Rif. Der. Per Porto Empedocle DN 300 (12"), DP 24 bar (in progetto)	Snam S.p.A.		11

	PROGETTISTA 	COMMESSA NQ/R20133/R-L01	CODICE TECNICO 9114231-9114232
	LOCALITÀ' SICILIA	ELN-COMP-E-92702	
	PROGETTO Rif. Der. Per Porto Empedocle DN300 (12") - DP 24 bar e opere connesse	Fg. 4 di 18	Rev. 1



Rif. SAIPEM 023113-105-LA-E-82702

34	Regia Trazzera Campofranco Grotte (tratturo)	Demanio Trazzerale		05
35	Fosso senza nome	Autorità di Bacino		07
36	Strada Comunale (strada asfaltata)	Comune di Campofranco		02
37	Cavi elettrici bassa tensione	E-distribuzione S.p.A.		06
38	Strada Comunale (strada asfaltata)	Comune di Campofranco		02
39	Met. Rif. Der. Per Porto Empedocle DN 300 (12"), DP 24 bar (in progetto)	Snam S.p.A.		11
40	Cavi elettrici media tensione	E-distribuzione S.p.A.		06
41	Cavi elettrici bassa tensione	E-distribuzione S.p.A.		06
42	Met. Rif. Der. Per Porto Empedocle DN 300 (12"), DP 24 bar (in progetto)	Snam S.p.A.		11
43	Strada Comunale (strada asfaltata)	Comune di Campofranco		02
44	Met. Rif. Der. Per Porto Empedocle DN 300 (12"), DP 24 bar (in progetto)	Snam S.p.A.		11
45	Cavi elettrici media tensione	E-distribuzione S.p.A.		06
46	S.P.N.130 "Campofranco-Chiartasi" Prog. Km 3+232 (Strada asfaltata)	Provincia di Caltanissetta		03
47	Cavi elettrici media tensione	E-distribuzione S.p.A.		06
48	Strada Comunale (strada asfaltata)	Comune di Campofranco		02
49	Cavi elettrici media tensione	E-distribuzione S.p.A.		06
50	Met. Rif. All. M&A Rinnovabili DN 100 (4"), DP 24 bar (in progetto)	Snam S.p.A.		11

	PROGETTISTA 	COMMESSA NQ/R20133/R-L01	CODICE TECNICO 9114231-9114232
	LOCALITÀ' SICILIA	ELN-COMP-E-92702	
	PROGETTO Rif. Der. Per Porto Empedocle DN300 (12") - DP 24 bar e opere connesse	Fg. 5 di 18	Rev. 1



Rif. SAIPEM 023113-105-LA-E-82702

51	Cavi elettrici media tensione	E-distribuzione S.p.A.		06
52	Fiume Platani (ingombro catastale)	Autorità di Bacino		07
53	Fiume Platani (ingombro reale)	Autorità di Bacino		07
54	Fosso demaniale (percorrenza) (solo catastale)	Autorità di Bacino		07
55	Met. Ric. All. Com. di Casteltermini DN 200 (8"), DP 24 bar (in prog. da altra opera)	Snam S.p.A.		11
56	Acquedotto Fanaco-Madonie Ovest in acciaio DN800 Cop. 2.00 m presunta	Siciliacque S.p.A.		08
57	Acquedotto Fanaco-Madonie Ovest in acciaio DN600 Cop. 2.00 m presunta (in disuso)	Siciliacque S.p.A.		08
58	Passerella su canale Tombinato	Anas S.p.A. (In attesa di conferma dall'ente)		09
59	Cavi elettrici alta tensione	Terna S.p.A.		10
60	Met. Rif. Der. Per Porto Empedocle DN 300 (12"), DP 24 bar (in progetto)	Snam S.p.A.		11
61	S.S. N.189 "Della Valle dei Platani" Prog. Km. 39+587 (strada asfaltata)	Anas S.p.A.		09
62	Cavi elettrici media tensione	E-distribuzione S.p.A.		06
63	Fosso demaniale (solo catastale)	Autorità di Bacino		07
64	Fiume Platani (ingombro catastale)	Autorità di Bacino		07
65	Fiume Platani (ingombro reale)	Autorità di Bacino		07
65A	Cavi elettrici media tensione	E-distribuzione S.p.A.		06
66	Acquedotto Fanaco-Madonie Ovest in acciaio DN600 Cop. 1.50 m presunta	Siciliacque S.p.A.		08

	PROGETTISTA 	COMMESSA NQ/R20133/R-L01	CODICE TECNICO 9114231-9114232
	LOCALITÀ' SICILIA	ELN-COMP-E-92702	
	PROGETTO Rif. Der. Per Porto Empedocle DN300 (12") - DP 24 bar e opere connesse	Fg. 6 di 18	Rev. 1

Rif. SAIPEM 023113-105-LA-E-82702

66A	Cavi elettrici media tensione	E-distribuzione S.p.A.		06
67	Acquedotto Fanaco-Madonie Ovest in acciaio DN600 Cop. 1.50 m presunta	Siciliacque S.p.A.		08
67A	Cavi elettrici media tensione	E-distribuzione S.p.A.		06
67B	Cavi elettrici media tensione	E-distribuzione S.p.A.		06
68	Acquedotto Fanaco-Madonie Ovest in acciaio DN600 (tratto aereo)	Siciliacque S.p.A.		08
69	Fiume Platani (percorrenza)	Autorità di Bacino		07
70	Met. Rif. Der. Per Porto Empedocle DN 300 (12"), DP 24 bar (in progetto)	Snam S.p.A.		11
71	S.P. N.21 "Bivio Passofonduto (S.S.189) - Casteltermini" Prog. Km. 0+495 (strada asfaltata)	Provincia di Agrigento		04
72	S.P. N.21 "Bivio Passofonduto (S.S.189) - Casteltermini" (ingombro catastale)	Provincia di Agrigento		04
73	Acquedotto Fanaco-Madonie Ovest in acciaio DN600 Cop. 2.00 m presunta	Siciliacque S.p.A.		08
74	Met. Rif. Der. Per Porto Empedocle DN 300 (12"), DP 24 bar (in progetto)	Snam S.p.A.		11
75	Met. Rif. Der. Per Porto Empedocle DN 300 (12"), DP 24 bar (in progetto)	Snam S.p.A.		11
76	Fiume Platani	Autorità di Bacino		07
77	Met. Rif. Der. Per Porto Empedocle DN 300 (12"), DP 24 bar (in progetto)	Snam S.p.A.		11
78	Fiume Platani (ingombro catastale)	Autorità di Bacino		07
79	Fiume Platani (ingombro reale)	Autorità di Bacino		07

	PROGETTISTA 	COMMESSA NQ/R20133/R-L01	CODICE TECNICO 9114231-9114232
	LOCALITÀ' SICILIA	ELN-COMP-E-92702	
	PROGETTO Rif. Der. Per Porto Empedocle DN300 (12") - DP 24 bar e opere connesse	Fg. 7 di 18	Rev. 1

Rif. SAIPEM 023113-105-LA-E-82702

FOGLIO 01

ENTE	COMUNE DI SUTERA	TELEFONO	0934 954300
INDIRIZZO	Piazza Sant' Agata, 37 93010 Sutera (CL)	ORARIO VISITE	
NOMINATIVO E QUALIFICA PERSONE	Ing. Vincenzo Di Giuseppe (Responsabile Uff. Tecnico)	DATA DEI COLLOQUI	13/07/2022

RESOCONTO INFORMATIVO DEL COLLOQUIO

PEC: comune.sutera.cl@pec.it

Mail: ufficiotecnico@comune.sutera.cl.it

In data 03/11/2021 inviamo PEC con richiesta informazioni.

In data 02/02/2022 riceviamo una risposta parziale e una richiesta di integrazione documentazione, che inviamo in data 18/02/2022

Dopo ulteriori mail integrative, in data 13/07/2022 riceviamo la documentazione richiesta

3 Strada Vicinale Ravia S.Barbara (tratto solo catastale)

4 Acquedotto in polietilene DN 50 Cop. 0.80 m



7 Acquedotto in polietilene DN 40 Cop. 0.80 m

8 Strada Vicinale (strada sterrata)

13 Strada Vicinale Sciacca Pizzi (strada sterrata)

15 Strada Vicinale (strada sterrata)

19 Strada Vicinale S.Nicola (strada sterrata)

	PROGETTISTA 	COMMESSA NQ/R20133/R-L01	CODICE TECNICO 9114231-9114232
	LOCALITÀ' SICILIA	ELN-COMP-E-92702	
	PROGETTO Rif. Der. Per Porto Empedocle DN300 (12") - DP 24 bar e opere connesse	Fg. 8 di 18	Rev. 1

Rif. SAIPEM 023113-105-LA-E-82702

FOGLIO 02

ENTE	COMUNE DI CAMPOFRANCO	TELEFONO	0934 959670
INDIRIZZO	Via Piave, 94 93010 Campofranco (CL)	ORARIO VISITE	
NOMINATIVO E QUALIFICA PERSONE	Ing. Salvatore Di Giuseppe (Responsabile Uff. Tecnico)	DATA DEI COLLOQUI	10/05/2022

RESOCONTO INFORMATIVO DEL COLLOQUIO



PEC: comune.campofranco.cl@legalmail.it
Mail: areatecnica@comune.campofranco.cl.it

In data 09/08/2021 inviamo PEC con richiesta informazioni.

In data 11/10/2021 parlo con il responsabile, devo richiamarlo giovedì

A maggio 2022 contattiamo il tecnico per delle richieste specifiche e per informazioni su alcune strade e riceviamo subito riscontro

19 Strada Vicinale S.Nicola (strada sterrata)
21 Strada Vicinale S.Nicola (ingombro catastale)
22 Strada Vicinale S.Nicola (strada sterrata)
28 Strada Comunale Campofranco Palermitano (strada asfaltata)
30 Strada Vicinale Campofranco Fontana di Rose (solo catastale)
36 Strada Comunale (strada asfaltata)
38 Strada Comunale (strada asfaltata)
43 Strada Comunale (strada asfaltata)
48 Strada Comunale (strada asfaltata)

	PROGETTISTA 	COMMESSA NQ/R20133/R-L01	CODICE TECNICO 9114231-9114232
	LOCALITÀ' SICILIA	ELN-COMP-E-92702	
	PROGETTO Rif. Der. Per Porto Empedocle DN300 (12") - DP 24 bar e opere connesse	Fg. 9 di 18	Rev. 1

Rif. SAIPEM 023113-105-LA-E-82702

FOGLIO 03

ENTE	LIBERO CONSORZIO COMUNALE DI CALTANISSETTA GIA' PROVINCIA REGIONALE DI CALTANISSETTA	TELEFONO	0934 534111
INDIRIZZO	Viale Regina Margherita, 28 93100 Caltanissetta (CL)	ORARIO VISITE	
NOMINATIVO E QUALIFICA PERSONE	Geom. Girolamo Ponticello telefono: 0934-534175 email: g.ponticello@provincia.caltanissetta.it	DATA DEI COLLOQUI	22/03/2022

RESOCONTO INFORMATIVO DEL COLLOQUIO

PEC: amministrazione@pec.provincia.caltanissetta.it

In data 03/11/2021 inviamo PEC con richiesta informazioni.



In data 22/03/2022 riceviamo nota di riscontro.

1 S.P. N. 246 "Sutera - Giancatalano" Prog. Km. 1+667 (strada asfaltata)

2 S.P. N. 246 "Sutera - Giancatalano" (ingombro catastale)

12 S.P. N. 245 "Intercomunale Sutera - Bompensiere" Prog. Km 0+526 (strada asfaltata)

46 S.P.N.130 "Campofranco-Chiartasi" Prog. Km 3+232 (Strada asfaltata)

	PROGETTISTA 	COMMESSA NQ/R20133/R-L01	CODICE TECNICO 9114231-9114232
	LOCALITÀ' SICILIA	ELN-COMP-E-92702	
	PROGETTO Rif. Der. Per Porto Empedocle DN300 (12") - DP 24 bar e opere connesse	Fg. 10 di 18	Rev. 1

Rif. SAIPEM 023113-105-LA-E-82702

FOGLIO 04

ENTE	LIBERO CONSORZIO COMUNALE DI AGRIGENTO GIA' PROVINCIA REGIONALE DI AGRIGENTO	TELEFONO	0922 593111
INDIRIZZO	Piazza Aldo Moro, 1 92100 Agrigento (AG)	ORARIO VISITE	
NOMINATIVO E QUALIFICA PERSONE	Ing. Ernesto Sferlazza (tel. 3316874296) (titolare di P.O. del servizio infrastrutture stradali)	DATA DEI COLLOQUI	

RESOCONTO INFORMATIVO DEL COLLOQUIO

PEC: protocollo@pec.provincia.agrigento.it



In data 10/08/2021 inviamo PEC con richiesta informazioni.

Da alcuni link ricevuti dall'ente per un altro progetto scarichiamo la cartografia necessaria competa di progressive chilometriche

Ad oggi nessuna risposta ufficiale

71 S.P. N.21 "Bivio Passofonduto (S.S.189) - Casteltermini" Prog. Km. 0+495 (strada asfaltata)

72 S.P. N.21 "Bivio Passofonduto (S.S.189) - Casteltermini" (ingombro catastale)

	PROGETTISTA 	COMMESSA NQ/R20133/R-L01	CODICE TECNICO 9114231-9114232
	LOCALITÀ' SICILIA	ELN-COMP-E-92702	
	PROGETTO Rif. Der. Per Porto Empedocle DN300 (12") - DP 24 bar e opere connesse	Fg. 11 di 18	Rev. 1

Rif. SAIPEM 023113-105-LA-E-82702

FOGLIO 05

ENTE	REGIONE SICILIA - Servizio 5 - Gestione Demanio Forestale, Trazzerale e Usi Civici Unità Op. 1 - DEMANIO TRAZZERALE	TELEFONO	091 6251976
INDIRIZZO	Via Nicolò Garzilli, 36 - 90141 Palermo	ORARIO VISITE	
NOMINATIVO E QUALIFICA PERSONE		DATA DEI COLLOQUI	

RESOCONTO INFORMATIVO DEL COLLOQUIO

PEC: dipartimento.azienda.foreste@certmail.regione.sicilia.it

In data 16/05/2022 inviamo PEC con richiesta informazioni.

Ad oggi nessuna risposta

Da contatti precedenti sappiamo che:



- se la strada risulta asfaltata non è più di competenza loro in quanto è passata in automatico all'ente che l'ha asfaltata (Legge Regione Sicilia n.4 del 16 aprile 2003, n. 4 - Art. 13, Comma 7)
- per le denominazioni si può fare riferimento a quelle catastali

5 Regia Trazzerà Sutera Bompensièrè Montedoro (strada sterrata)

18 Regia Trazzerà Sutera Milena (strada asfaltata)

24 Regia Trazzerà Campofranco Bompensièrè (strada sterrata)

34 Regia Trazzerà Campofranco Grotte (tratturo)

	PROGETTISTA 	COMMESSA NQ/R20133/R-L01	CODICE TECNICO 9114231-9114232
	LOCALITÀ' SICILIA	ELN-COMP-E-92702	
	PROGETTO Rif. Der. Per Porto Empedocle DN300 (12") - DP 24 bar e opere connesse	Fg. 12 di 18	Rev. 1

Rif. SAIPEM 023113-105-LA-E-82702

FOGLIO 06



ENTE	E-DISTRIBUZIONE S.p.A.	TELEFONO	
INDIRIZZO		ORARIO VISITE	
NOMINATIVO E QUALIFICA PERSONE		DATA DEI COLLOQUI	

RESOCONTO INFORMATIVO DEL COLLOQUIO

PEC: e-distribuzione@pec.e-distribuzione.it

In data 17/01/2022 inviamo PEC con richiesta informazioni.
Solleciti in data 16/05/2022 e in data 04/10/2022
Ad oggi nessuna risposta

6 Cavi elettrici bassa tensione
 9 Cavi elettrici bassa tensione
 10 Cavi elettrici media tensione
 11 Cavi elettrici bassa tensione
 14 Cavi elettrici bassa tensione
 16 Cavi elettrici media tensione
 20 Cavi elettrici media tensione
 23 Cavi elettrici media tensione
 27 Cavi elettrici bassa tensione
 29 Cavi elettrici bassa tensione
 31 Cavi elettrici bassa tensione
 37 Cavi elettrici bassa tensione
 40 Cavi elettrici media tensione
 41 Cavi elettrici bassa tensione
 45 Cavi elettrici media tensione
 47 Cavi elettrici media tensione
 49 Cavi elettrici media tensione
 51 Cavi elettrici media tensione
 62 Cavi elettrici media tensione
 65A Cavi elettrici media tensione
 66A Cavi elettrici media tensione
 67A Cavi elettrici media tensione
 67B Cavi elettrici media tensione

	PROGETTISTA 	COMMESSA NQ/R20133/R-L01	CODICE TECNICO 9114231-9114232
	LOCALITÀ' SICILIA	ELN-COMP-E-92702	
	PROGETTO Rif. Der. Per Porto Empedocle DN300 (12") - DP 24 bar e opere connesse	Fg. 13 di 18	Rev. 1

Rif. SAIPEM 023113-105-LA-E-82702

FOGLIO 07

ENTE	AUTORITÀ DI BACINO DEL DISTRETTO IDROGRAFICO DELLA SICILIA SERVIZIO 4 - DEMANIO IDRICO FLUVIALE E POLIZIA IDRAULICA	TELEFONO	
INDIRIZZO		ORARIO VISITE	
NOMINATIVO E QUALIFICA PERSONE		DATA DEI COLLOQUI	

RESOCONTO INFORMATIVO DEL COLLOQUIO

PEC: autorita.bacino@certmail.regione.sicilia.it



Riportiamo di seguito una sintesi di una risposta di carattere generale ricevuta in data 05/02/2021:

- La denominazione dei corsi d'acqua interferiti, qualora presente, può essere desunta dalla nomenclatura riportata sulle cartografie ufficiali (IGM e CTR) ...
- ... si rappresenta che l'individuazione dei corsi d'acqua interferiti con le opere di progetto dovrà essere effettuata con riferimento agli elementi idrici riportati sulla CTR 2012-2013 ed integrati da ulteriori eventuali impluvi identificati a seguito di rilievi sul campo esperiti dai progettisti
- ... si rappresenta che questo Servizio ha competenze in merito alla redazione dell'istruttoria finalizzata al rilascio della sopracitata Autorizzazione Idraulica Unica relativa ad opere/attività da eseguire sul Demanio Idrico (fiumi, torrenti, laghi) e delle concessioni per occupazione di aree demaniali afferenti al Demanio Idrico Fluviale Regionale (esclusi gli attraversamenti del demanio idrico, competenza demandata agli Uffici del Genio Civili competenti per territorio dall'art. 11 della L.R. n. 9/2013)
- ... si rappresenta che per le interferenze con il reticolo idrografico che saranno individuate nel progetto è necessario che prima della realizzazione dei lavori il Proponente avanzi a questa Autorità di Bacino apposita istanza (in bollo ai sensi di legge) per il rilascio dell'Autorizzazione Idraulica Unica
- Inoltre, qualora le opere ricadano in aree demaniali, il Proponente dovrà avanzare anche istanza di concessione per attraversamento ed occupazione permanente delle aree demaniali, rispettivamente, all'Agenzia del Demanio, nel caso in cui i corsi d'acqua intercettati appartengano al Demanio Idrico Fluviale dello Stato o all'Ufficio del Genio Civile competente per territorio, nel caso in cui gli impluvi intercettati siano ricompresi nell'Allegato al D.P.R. n. 1503/1970 con il quale alcuni corsi d'acqua dell'Isola sono stati trasferiti al Demanio Idrico Fluviale Regionale.

Si allegano la nota di riscontro e l'Allegato al D.P.R. n. 1503/1970.



25 Torrente S. Giuseppe
35 Fosso senza nome
52 Fiume Platani (ingombro catastale)
53 Fiume Platani (ingombro reale)
54 Fosso demaniale (percorrenza) (solo catastale)
63 Fosso demaniale (solo catastale)
64 Fiume Platani (ingombro catastale)
65 Fiume Platani (ingombro reale)
69 Fiume Platani (percorrenza)
76 Fiume Platani

78 Fiume Platani (ingombro catastale)

	PROGETTISTA 	COMMESSA NQ/R20133/R-L01	CODICE TECNICO 9114231-9114232
	LOCALITÀ' SICILIA	ELN-COMP-E-92702	
	PROGETTO Rif. Der. Per Porto Empedocle DN300 (12") - DP 24 bar e opere connesse	Fg. 14 di 18	Rev. 1

Rif. SAIPEM 023113-105-LA-E-82702

79 Fiume Platani (ingombro reale)

	PROGETTISTA 	COMMESSA NQ/R20133/R-L01	CODICE TECNICO 9114231-9114232
	LOCALITÀ' SICILIA	ELN-COMP-E-92702	
	PROGETTO Rif. Der. Per Porto Empedocle DN300 (12") - DP 24 bar e opere connesse	Fg. 15 di 18	Rev. 1

Rif. SAIPEM 023113-105-LA-E-82702

FOGLIO 08

ENTE	SICILIACQUE S.p.A.	TELEFONO	091/280801
INDIRIZZO	Via Vincenzo Orsini, 13 90139 Palermo (PA)	ORARIO VISITE	
NOMINATIVO E QUALIFICA PERSONE	Ing. Cipolla Ing. Argento (Rilievi)	DATA DEI COLLOQUI	15/02/2022 07/03/2022 (Rilievi)

RESOCONTO INFORMATIVO DEL COLLOQUIO

PEC: siciliacque@siciliacquespa.com

In data 17/01/2022 inviamo PEC con richiesta informazioni.

Dopo vari colloqui telefonici con l'ing. Cipolla riceviamo PEC di risposta con indicazione delle interferenze (15/02/2022).

È necessario effettuare un sopralluogo, ci chiedono di fare una richiesta ufficiale

Il sopralluogo viene effettuato in data 07/03/2022 unitamente all'ing. Argento (320 5698132)

In data 11.03.2022 chiamiamo l'ing. Argento per un'incongruenza, ci comunica che il nuovo tratto dell'acquedotto Burgio non ricade nelle aree interessate dal nostro progetto

56 Acquedotto Fanaco-Madonie Ovest in acciaio DN800 Cop. 2.00 m presunta



57 Acquedotto Fanaco-Madonie Ovest in acciaio DN600 Cop. 2.00 m presunta (in disuso)

66 Acquedotto Fanaco-Madonie Ovest in acciaio DN600 Cop. 1.50 m presunta

67 Acquedotto Fanaco-Madonie Ovest in acciaio DN600 Cop. 1.50 m presunta

68 Acquedotto Fanaco-Madonie Ovest in acciaio DN600 (tratto aereo)

73 Acquedotto Fanaco-Madonie Ovest in acciaio DN600 Cop. 2.00 m presunta

	PROGETTISTA 	COMMESSA NQ/R20133/R-L01	CODICE TECNICO 9114231-9114232
	LOCALITÀ' SICILIA	ELN-COMP-E-92702	
	PROGETTO Rif. Der. Per Porto Empedocle DN300 (12") - DP 24 bar e opere connesse	Fg. 16 di 18	Rev. 1

Rif. SAIPEM 023113-105-LA-E-82702

FOGLIO 09



ENTE	ANAS S.p.A.	TELEFONO	091/379111
INDIRIZZO	Viale A. De Gasperi, 247 90146 Palermo (PA)	ORARIO VISITE	
NOMINATIVO E QUALIFICA PERSONE		DATA DEI COLLOQUI	

RESOCONTO INFORMATIVO DEL COLLOQUIO

PEC: anas.sicilia@postacert.stradeanas.it

In data 17/01/2022 inviamo PEC con richiesta informazioni.
Ad oggi nessuna risposta.

58 Passerella su canale Tombinato
61 S.S. N.189 "Della Valle dei Platani" Prog. Km. 39+587 (strada asfaltata)

	PROGETTISTA 	COMMESSA NQ/R20133/R-L01	CODICE TECNICO 9114231-9114232
	LOCALITÀ' SICILIA	ELN-COMP-E-92702	
	PROGETTO Rif. Der. Per Porto Empedocle DN300 (12") - DP 24 bar e opere connesse	Fg. 17 di 18	Rev. 1

Rif. SAIPEM 023113-105-LA-E-82702

FOGLIO 10

ENTE	TERNA RETE ITALIA S.p.A.	TELEFONO	
INDIRIZZO	Via Castellana, 195 90135 Palermo (PA)	ORARIO VISITE	
NOMINATIVO E QUALIFICA PERSONE	Ventura Antonio	DATA DEI COLLOQUI	

RESOCONTO INFORMATIVO DEL COLLOQUIO

PEC: aot-palermo@pec.terna.it

In data 15/02/2022 inviamo PEC con richiesta informazioni completa come da normativa vigente (CEI 304-1/CEI 11-1).



In data 22/09/2022 riceviamo mail con una parte delle informazioni richieste (alcuni file risultano danneggiati) dal tecnico (Antonio.Ventura@terna.it)

Il giorno stesso gli scriviamo per chiedergli il rinvio dei file danneggiati

In data 07/10/2022 ci contatta telefonicamente (329 6882154) per comunicarci che provvederà quanto prima a inviare i file

Non avendo ricevuto i file lo ricontattiamo in data 18/01/2023 sollecitando riscontro

59 Cavi elettrici alta tensione

	PROGETTISTA 	COMMESSA NQ/R20133/R-L01	CODICE TECNICO 9114231-9114232
	LOCALITÀ' SICILIA	ELN-COMP-E-92702	
	PROGETTO Rif. Der. Per Porto Empedocle DN300 (12") - DP 24 bar e opere connesse	Fg. 18 di 18	Rev. 1

Rif. SAIPEM 023113-105-LA-E-82702

FOGLIO 11

ENTE	SNAM S.p.A.	TELEFONO	
INDIRIZZO		ORARIO VISITE	
NOMINATIVO E QUALIFICA PERSONE		DATA DEI COLLOQUI	

RESOCONTO INFORMATIVO DEL COLLOQUIO

17 Met. Ric. All. Comune di Bompensiere DN 150 (6"), MOP 24 bar (da dismettere)
26 Met. Ric. All. Comune di Bompensiere DN 150 (6"), DP 24 bar (in progetto)
32 Met. Rif. Der. Per Porto Empedocle DN 300 (12"), DP 24 bar (in progetto)
33 Met. Rif. Der. Per Porto Empedocle DN 300 (12"), DP 24 bar (in progetto)
39 Met. Rif. Der. Per Porto Empedocle DN 300 (12"), DP 24 bar (in progetto)
42 Met. Rif. Der. Per Porto Empedocle DN 300 (12"), DP 24 bar (in progetto)
44 Met. Rif. Der. Per Porto Empedocle DN 300 (12"), DP 24 bar (in progetto)
50 Met. Rif. All. M&A Rinnovabili DN 100 (4"), DP 24 bar (in progetto)
55 Met. Ric. All. Com. di Casteltermini DN 200 (8"), DP 24 bar (in prog. da altra opera)
60 Met. Rif. Der. Per Porto Empedocle DN 300 (12"), DP 24 bar (in progetto)
70 Met. Rif. Der. Per Porto Empedocle DN 300 (12"), DP 24 bar (in progetto)
74 Met. Rif. Der. Per Porto Empedocle DN 300 (12"), DP 24 bar (in progetto)
75 Met. Rif. Der. Per Porto Empedocle DN 300 (12"), DP 24 bar (in progetto)
77 Met. Rif. Der. Per Porto Empedocle DN 300 (12"), DP 24 bar (in progetto)