DATI TECNICI FUNZIONALI

MANUFATTI

AREE SOGGETTE A V.P.E.

IMPIANTI

STRADE DI ACCESSO DEFINITIVE

STRADE / PISTE

PIAZZOLE

ALLARGAMENTI

AREE DI OCCUPAZIONE TEMP. ESTERNE ALLA FASCIA V.P.E.

CONFINI AMMINISTRATIVI

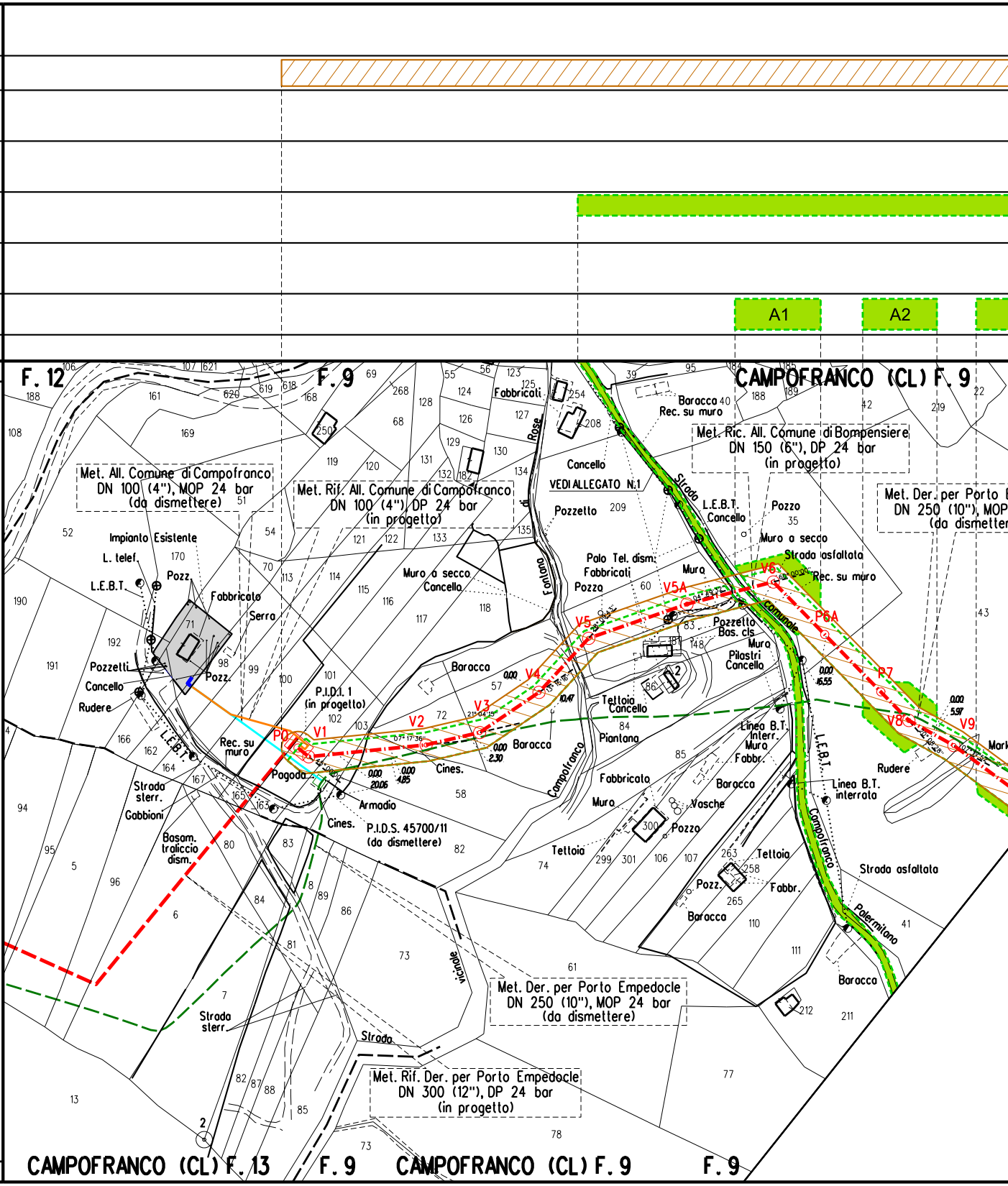

A1
A2
F. 12
F. 9
CAMPOFRANCO (CL) F. 9
Met. All. Comune di Campofranco
DN 100 (4"), MOP 24 bar
(da dismettere)
Met. Rif. All. Comune di Campofranco
DN 100 (4"), DP 24 bar
(in progetto)
Met. Ric. All. Comune di Bompensiere
DN 150 (6"), DP 24 bar
(in progetto)
Met. Der. per Porto E
DN 250 (10"), MOP
(da dismetter
Met. Der. per Porto Empedocle
DN 250 (10"), MOP 24 bar
(da dismettere)
Met. Rif. Der. per Porto Empedocle
DN 300 (12"), DP 24 bar
(in progetto)
Impianto Esistente
P.I.D.I. 1
(in progetto)
P.I.D.S. 45700/11
(da dismettere)
VEDI ALLEGATO N.1
P0
V1
V2
V3
V4
V5
V5A
V6
P6A
P7
V8
V9
Strada Comunale
Strada asfaltata
Strada sterr.
Fontana di Rose
vicinale
Campofranco
Palermitano
L.E.B.T.
Linea B.T. interr.
Linea B.T. interrata
Fabbricato
Fabbricati
Baracca
Pozzo
Pozzetto
Pozz.
Cancello
Muro a secco
Rec. su muro
Palo Tel. dism.
Teltoia
Tettoia
Piantana
Vasche
Rudere
Pagoda
Cines.
Armadio
Gabbioni
Basam. traliccio dism.
L. telef.
Pilastri
Bos. cls
Mark
CAMPOFRANCO (CL) F. 13
F. 9
CAMPOFRANCO (CL) F. 9
F. 9

DATI CARATTERISTICI

DATI DI COSTRUZIONE

PRESSIONE DI PROGETTO (DP) 24.0 bar

PRESSIONE MASSIMA DI ESERCIZIO (MOP) 24.0 bar

GRADO DI UTILIZZAZIONE DICHIARATO f - 0.30

REALIZZATO IN CONFORMITA' AL D.M. 17/04/2008

RIVESTIMENTO GIUNTI DI SALDATURA

FASCE TERMORESTRINGENTI C50 PRIMER (A.07.10.02)

DATI GENERALI

DN 150 (6") SP 7.1 mm [UNI-EN]

LUNGHEZZA TOTALE IMPIANTO 1770.00 m.

FASE EMISSIONE AUTORIZZAZIONE UNICA

PLANIMETRIA 1:2000

CONFINI AMMINISTRATIVI

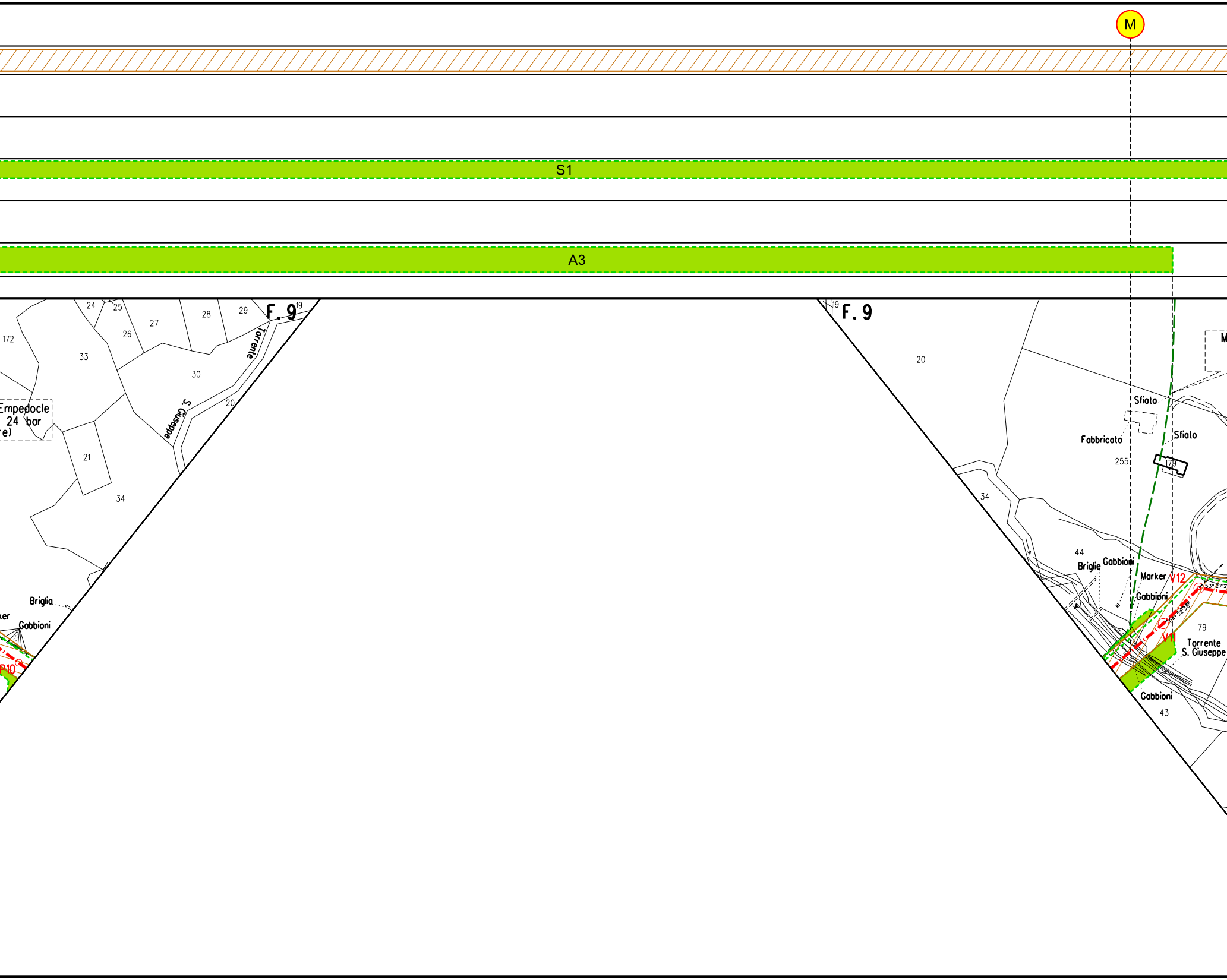
M
S1
A3
F. 9
24
25
26
27
28
29
19
172
33
30
Torrente
S. Giuseppe
20
Empedocle
24 bar
re)
21
34
Briglia
ker
Gabbioni
P10
F. 9
19
20
Sfiato
Fabbricato
Sfiato
255
179
34
44
Briglie
Gabbioni
Marker
V12
Gabbioni
79
V11
Torrente
S. Giuseppe
Gabbioni
43
M

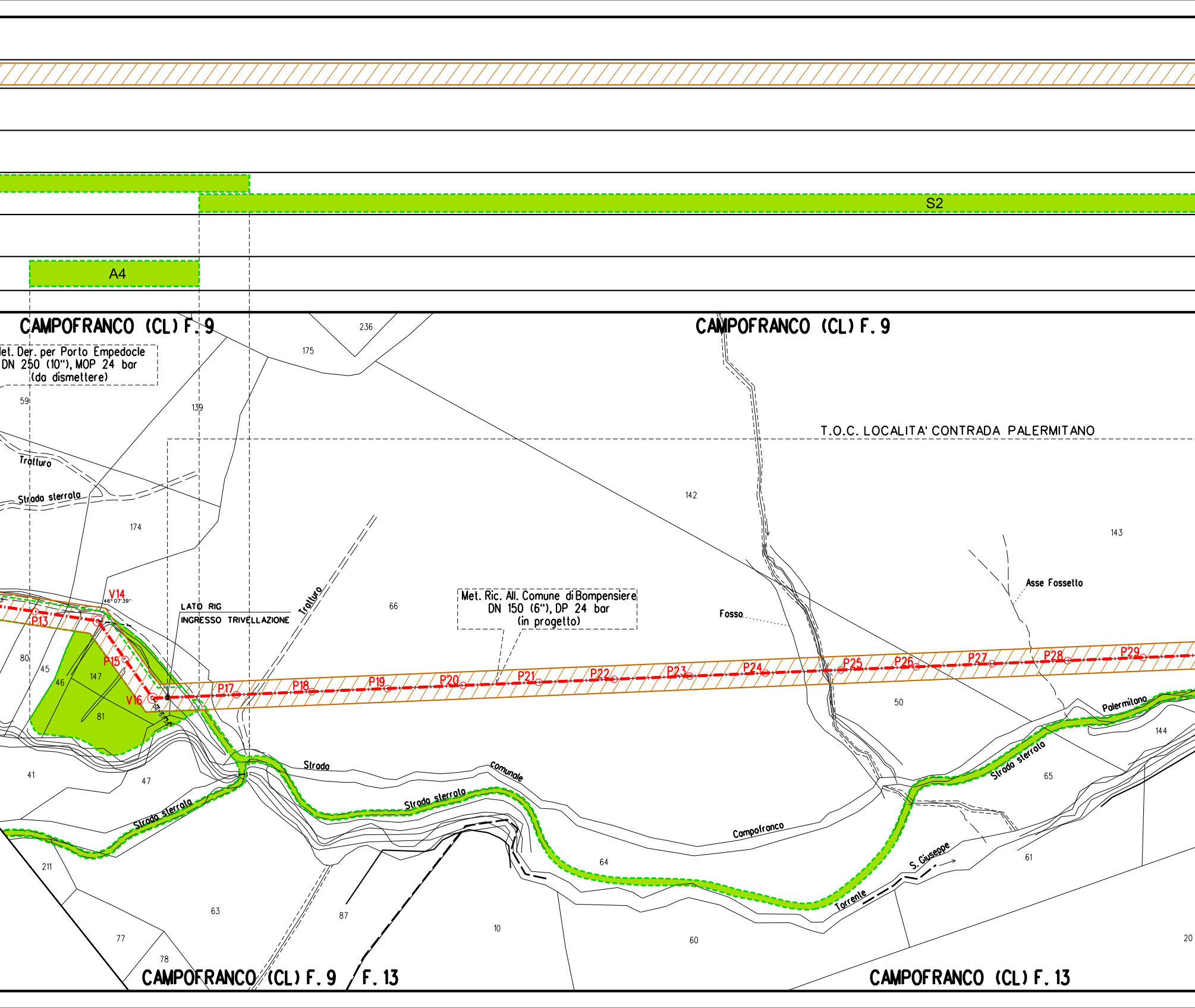
S2
A4
CAMPOFRANCO (CL) F. 9
et. Der. per Porto Empedocle
DN 250 (10"), MOP 24 bar
(da dismettere)
236
175
139
59
CAMPOFRANCO (CL) F. 9
T.O.C. LOCALITA' CONTRADA PALERMITANO
Tratturo
Strada sterrata
174
142
143
Asse Fossetto
Fosso
Tratturo
66
Met. Ric. All. Comune di Bompensiere
DN 150 (6"), DP 24 bar
(in progetto)
V14
46° 07'39"
LATO RIG
INGRESSO TRIVELLAZIONE
P13
P15
V16
P17
P18
P19
P20
P21
P22
P23
P24
P25
P26
P27
P28
P29
80
45
46
147
81
50
Palermitano
144
Strada sterrata
65
Strada
comunale
Strada sterrata
Campofranco
41
47
Strada sterrata
211
63
87
10
64
60
61
S. Giuseppe
Torrente
77
78
20
CAMPOFRANCO (CL) F. 9
F. 13
CAMPOFRANCO (CL) F. 13

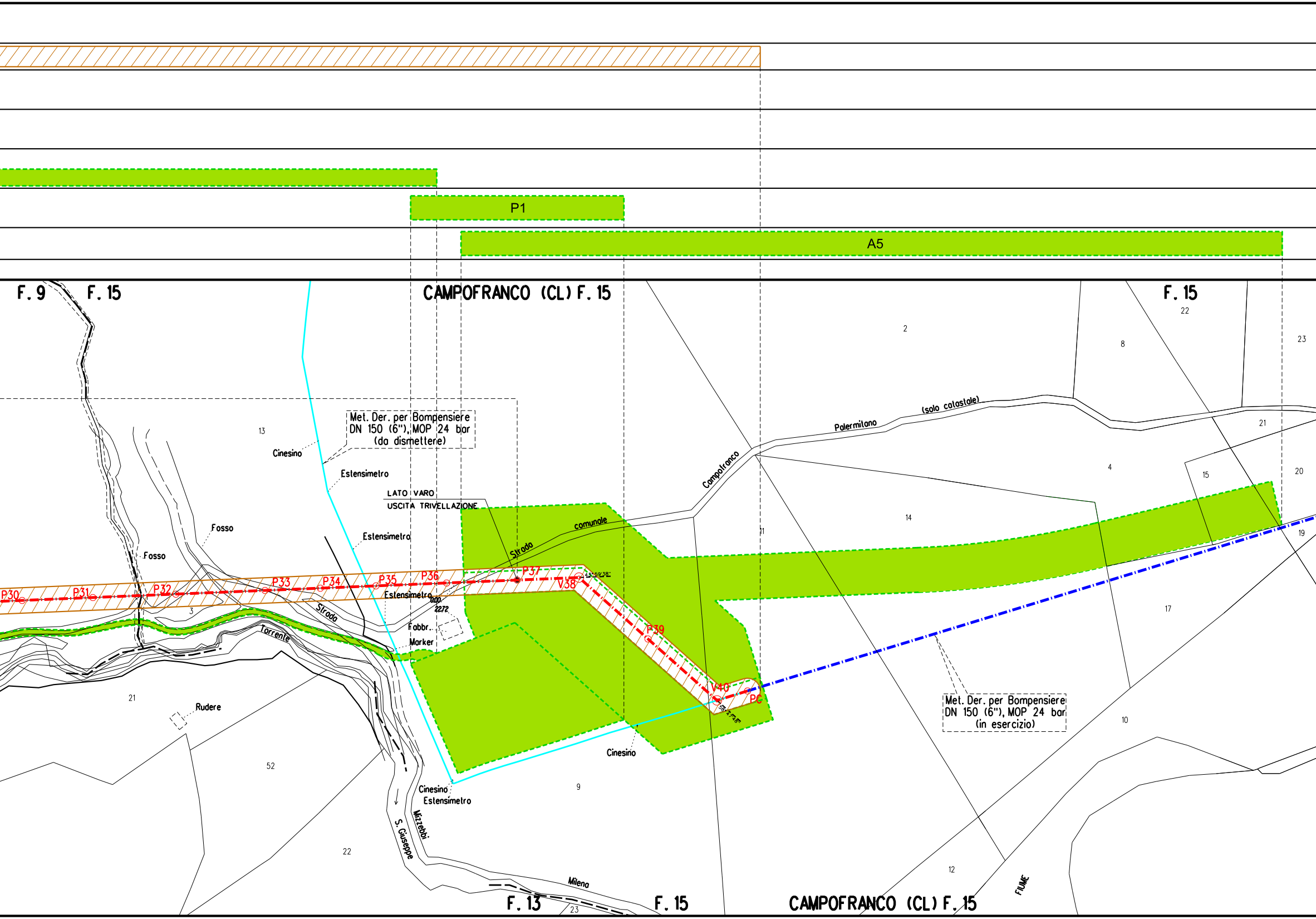
P1
A5
F. 9
F. 15
CAMPOFRANCO (CL) F. 15
F. 15
22
2
8
23
13
Met. Der. per Bompensiere
DN 150 (6"), MOP 24 bar
(da dismettere)
Cinesino
Estensimetro
LATO VARO
USCITA TRIVELLAZIONE
Estensimetro
Fosso
Fosso
Strada
comunale
Campofranco
Palermitano
(solo catastale)
21
4
15
20
14
11
19
P30
P31
P32
P33
P34
P35
P36
P37
V38
43°59'38"
P39
V40
PC
58°47'48"
Estensimetro
0.00
2272
Fabbr.
Marker
3
Strada
Torrente
17
21
Rudere
Met. Der. per Bompensiere
DN 150 (6"), MOP 24 bar
(in esercizio)
10
52
Cinesino
9
Cinesino
Estensimetro
S. Giuseppe
Mizzebbi
22
12
Milena
FIUME
F. 13
23
F. 15
CAMPOFRANCO (CL) F. 15

ALLEGATO N. 1

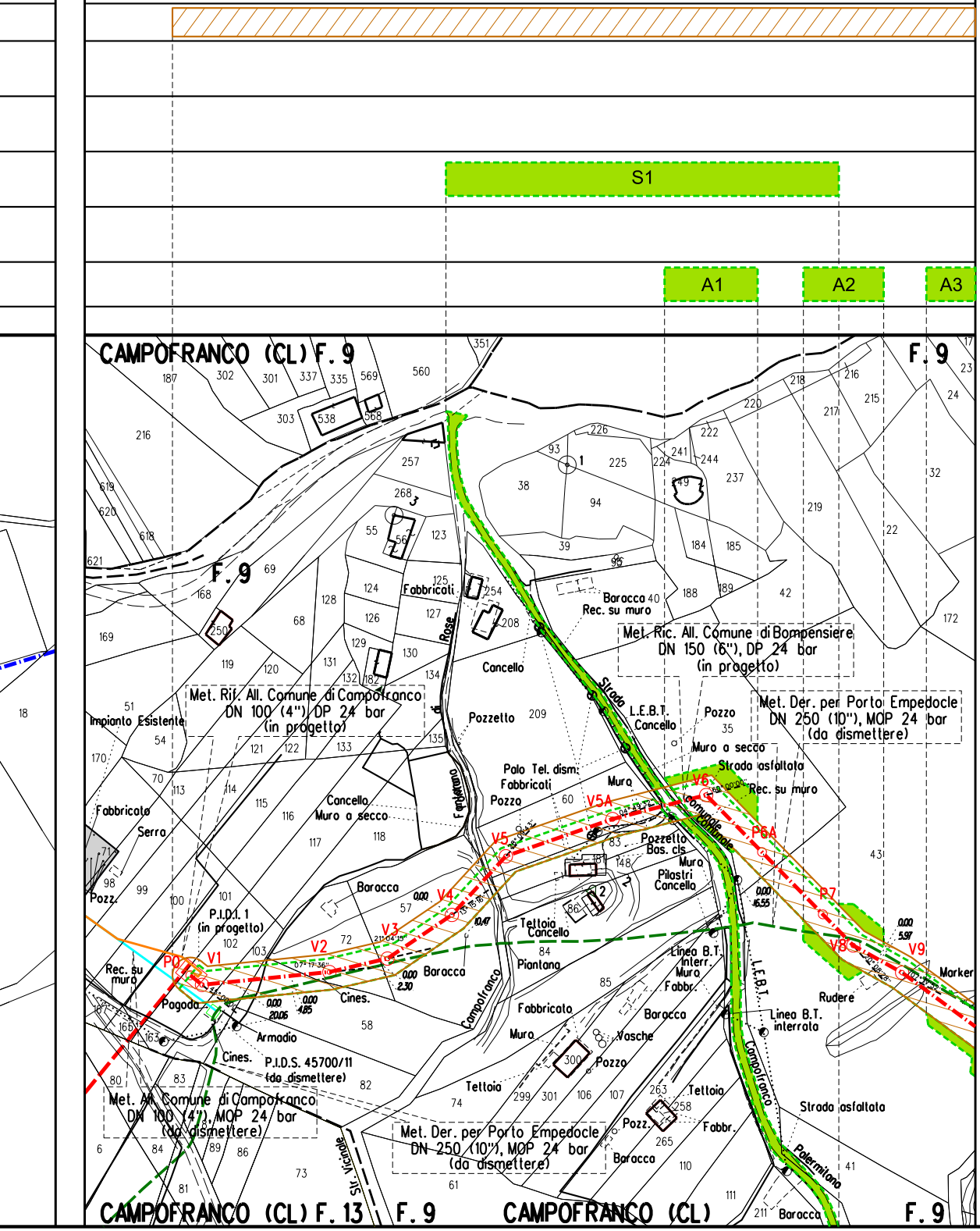
S1
A1
A2
A3
CAMPOFRANCO (CL) F. 9
F. 9
CAMPOFRANCO (CL) F. 13
CAMPOFRANCO (CL)
Met. Ric. All. Comune di Bompensiere DN 150 (6"), DP 24 bar (in progetto)
Met. Rif. All. Comune di Campofranco DN 100 (4") DP 24 bar (in progetto)
Met. Der. per Porto Empedocle DN 250 (10"), MOP 24 bar (da dismettere)
Met. All. Comune di Campofranco DN 100 (4"), MOP 24 bar (da dismettere)
P.I.D.I. 1 (in progetto)
P.I.D.S. 45700/11 (da dismettere)
Impianto Esistente
P0
V1
V2
V3
V4
V5
V5A
V6
P6A
P7
V8
V9
Strada Comunale
Strada asfaltata
Strada Palermitano
Campofranco
L.E.B.T.
Linea B.T. interrata
Fabbricati
Fabbricato
Baracca
Rec. su muro
Cancello
Pozzetto
Pozzo
Muro a secco
Palo Tel. dism.
Teltoia
Vasche
Pilastri
Serra
Pogoda
Armadio
Cines.
Rudere
Marker
Piantana
Str. Vicinale

LEGENDA

SIMBOLOGIA TEMATICA

▨ 8,00 8,00	Fascia di vincolo preordinato all' esproprio (V.P.E.), (ASSERVIMENTO) coincidente con la fascia di servitu'
▨ A	Ampliamento impianto
▨ S	Strade di accesso definitive
⬚	Aree di occupazione temporanea
🟩	Aree di occupazione temporanea esterne alla fascia v.p.e.
🟩 A	Allargamenti in corrispondenza di fiumi/ infrastrutture esistenti
🟩 S	Strade di accesso provvisorie alle aree di passaggio
🟩 P	Piazzole provvisorie per i materiali
🟨	Implanti In progetto
⬜	Impianti esistenti
M	Manufatti

SIMBOLOGIA DI LINEA

–·–·–·–	Metanodotto in progetto
— — — —	Metanodotto da porre fuori esercizio e recuperare
————	Allacciamenti in progetto
————	Allacciamenti da porre fuori esercizio e recuperare
–·–·–·–	Metanodotti in progetto da altra opera
–·–·–·–	Gallerie, Tunnel, Mini - Microtunnel, Raise Borer e Toc
–·–·–·–	Metanodotti in esercizio
– – – –	Altri metanodotti in progetto

DOCUMENTI DI RIFERIMENTO	N.

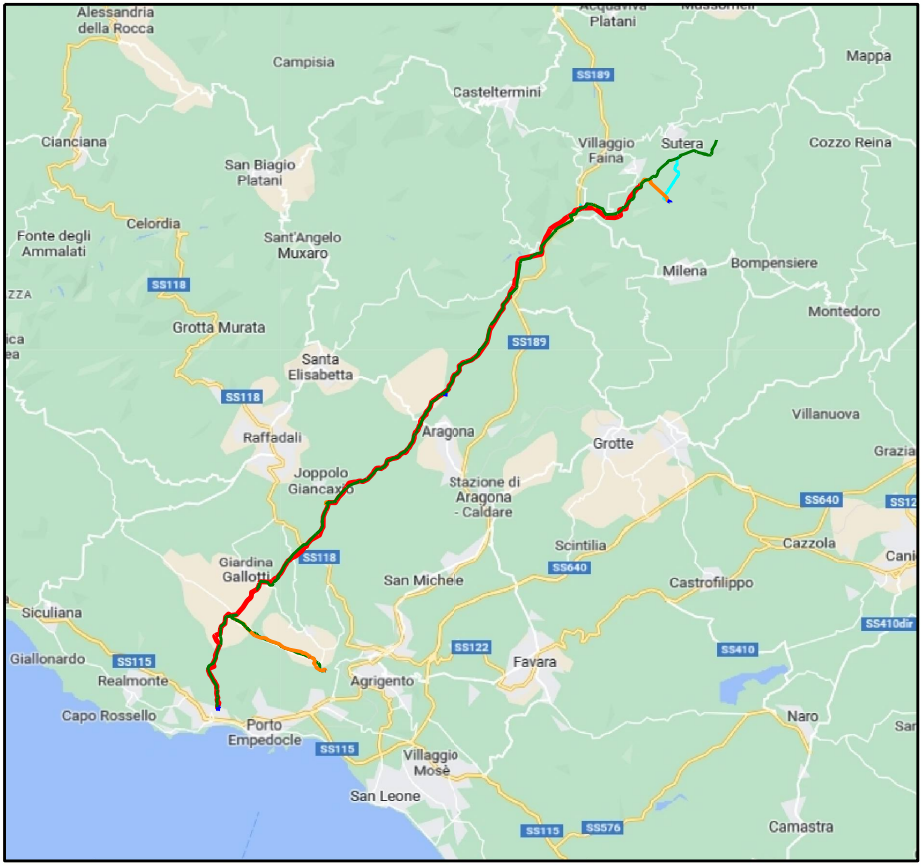
Alessandria della Rocca
Campisia
Acquaviva Platani
Mussomeli
Mappa
SS189
Casteltermini
Cianciana
San Biagio Platani
Villaggio Faina
Sutera
Cozzo Reina
Celordia
Fonte degli Ammalati
Sant'Angelo Muxaro
Milena
Bompensiere
SS118
Montedoro
Grotta Murata
SS189
Santa Elisabetta
SS118
Villanuova
Raffadali
Aragona
Grotte
Grazia
Joppolo Giancaxio
Stazione di Aragona - Caldare
SS640
SS12
Cazzola
Scintilia
Giardina Gallotti
SS118
SS640
Castrofilippo
San Michele
Siculiana
SS410dir
SS122
Giallonardo
SS115
SS410
Favara
Realmonte
Agrigento
Capo Rossello
Naro
Porto Empedocle
SS115
Villaggio Mosè
San Leone
SS115
SS576
Camastra

COROGRAFIA Scala 1:250.000

SAIPEM SPA
Il Progettista
Dott. Ing. A. PARLATO iscritto all'ordine
degli ingegneri della Provincia di Avellino al n. 2095
Tel. 0721.1686491 - Fax 0721.1692018
C.F. e P. IVA 00825790157

1	Gennaio 2025	Aggiornamento AU 327 per Prescrizioni VIA	A.Magnoni	G.Santi	F.Mattei
0	Maggio 2023	Emissione per Autorizzazione Unica	A.Magnoni	G.Santi	F.Mattei
INDICE	DATA	REVISIONI	DISEGN.	CONTR.	APPROV.

Proprietario

snam

Progettista

SAIPEM

COMM. SNAM NQ/R20133/R-L02
COD. TECNICO 9114233

Fg. 1 di 1

RICOLLEGAMENTO ALLACCIAMENTO COMUNE DI BOMPENSIERE
DN 150 (6") DP 24 bar

Dis. SNAM n.: PG-VPE2000-12E-12208
Dis. SAIPEM n.: LB-12E-82208

Comm. Saipem 023113-105

Scala 1:2000

PLANIMETRIA CATASTALE CON VPE
E AREA OCCUPAZIONE LAVORI

INDICE ~~0~~ 1

Il presente disegno e' di proprieta' aziendale - La societa' tutelera' i propri diritti a termine di legge.