DATI TECNICI FUNZIONALI

MANUFATTI

AREE SOGGETTE A V.P.E.

IMPIANTI

STRADE DI ACCESSO DEFINITIVE

STRADE / PISTE

PIAZZOLE

ALLARGAMENTI

AREE DI OCCUPAZIONE TEMP. ESTERNE ALLA FASCIA V.P.E.

CONFINI AMMINISTRATIVI

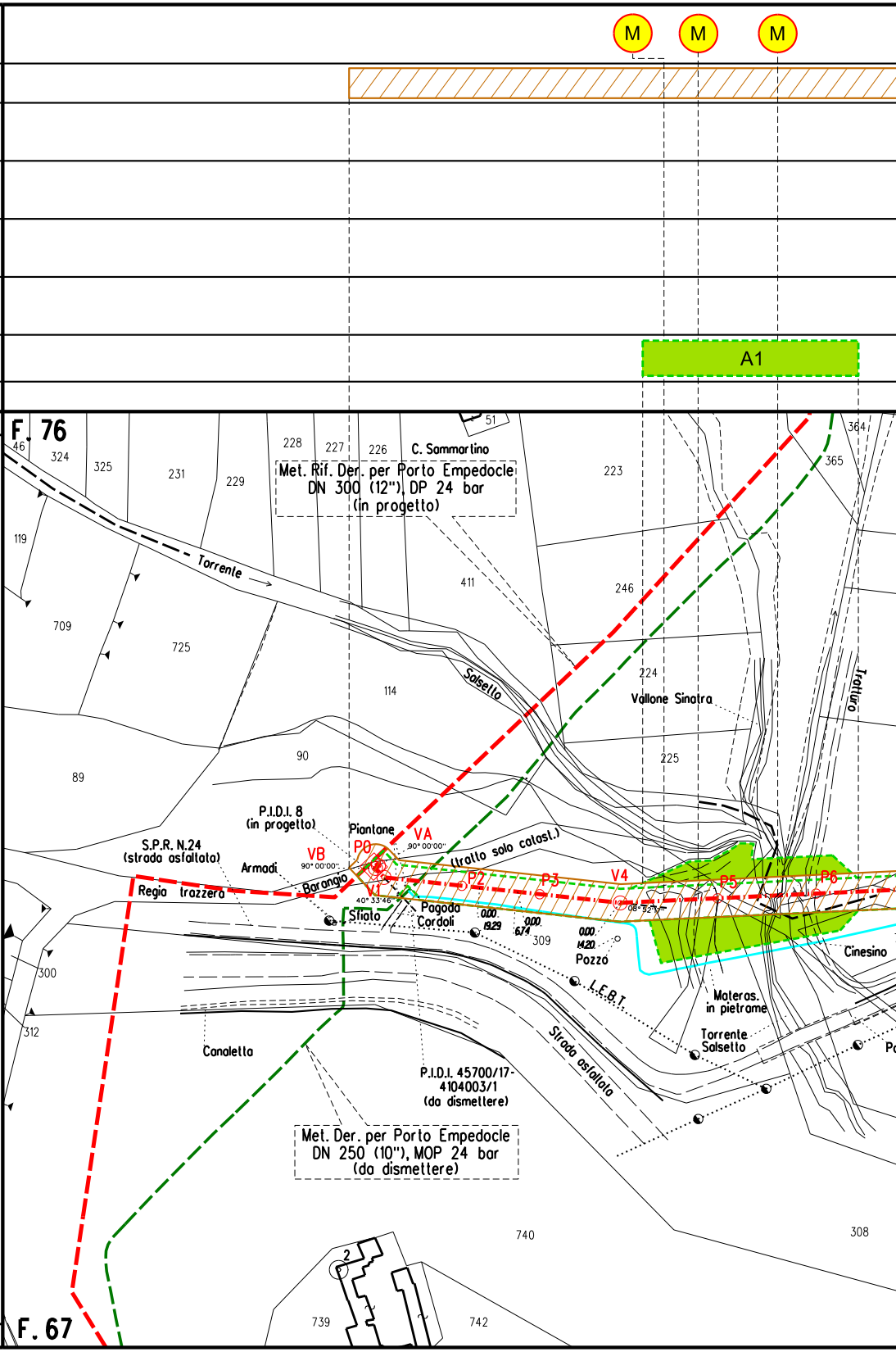
M
M
M
A1
F. 76
46
324
325
231
229
228
227
226
C. Sammartino
51
Met. Rif. Der. per Porto Empedocle DN 300 (12"), DP 24 bar (in progetto)
223
364
365
119
Torrente
411
246
709
725
Salsetto
114
224
Vallone Sinatra
Trotturo
225
89
90
P.I.D.I. 8 (in progetto)
S.P.R. N.24 (strada asfaltata)
Piantane
VA
90° 00'00"
VB
90° 00'00"
P0
Armadi
(tratto solo catast.)
Barangio
V1
40° 33'46"
P2
P3
V4
08° 52'
P5
P6
Regia trazzera
Sfiato
Pagoda
Cordoli
0.00
19.29
0.00
6.74
309
0.00
14.20
Pozzo
Cinesino
300
L.E.B.T.
Materas. in pietrame
312
Canaletta
Strada asfaltata
Torrente Salsetto
P.I.D.I. 45700/17-4104003/1 (da dismettere)
Met. Der. per Porto Empedocle DN 250 (10"), MOP 24 bar (da dismettere)
740
308
2
739
742
F. 67

CONFINI AMMINISTRATIVI

DATI CARATTERISTICI

DATI DI COSTRUZIONE

PRESSIONE DI PROGETTO (DP) 24.0 bar
PRESSIONE MASSIMA DI ESERCIZIO (MOP) 24.0 bar
GRADO DI UTILIZZAZIONE DICHIARATO f - 0.30

REALIZZATO IN CONFORMITA' AL D.M. 17/04/2008

RIVESTIMENTO GIUNTI DI SALDATURA

FASCE TERMORESTRINGENTI C50 PRIMER (A.07.10.02)

DATI GENERALI

DN 150 (6") SP 7.1 mm [UNI-EN]

LUNGHEZZA TOTALE IMPIANTO 4045.00 m.

FASE EMISSIONE AUTORIZZAZIONE UNICA

PLANIMETRIA 1:2000

CONFINI AMMINISTRATIVI

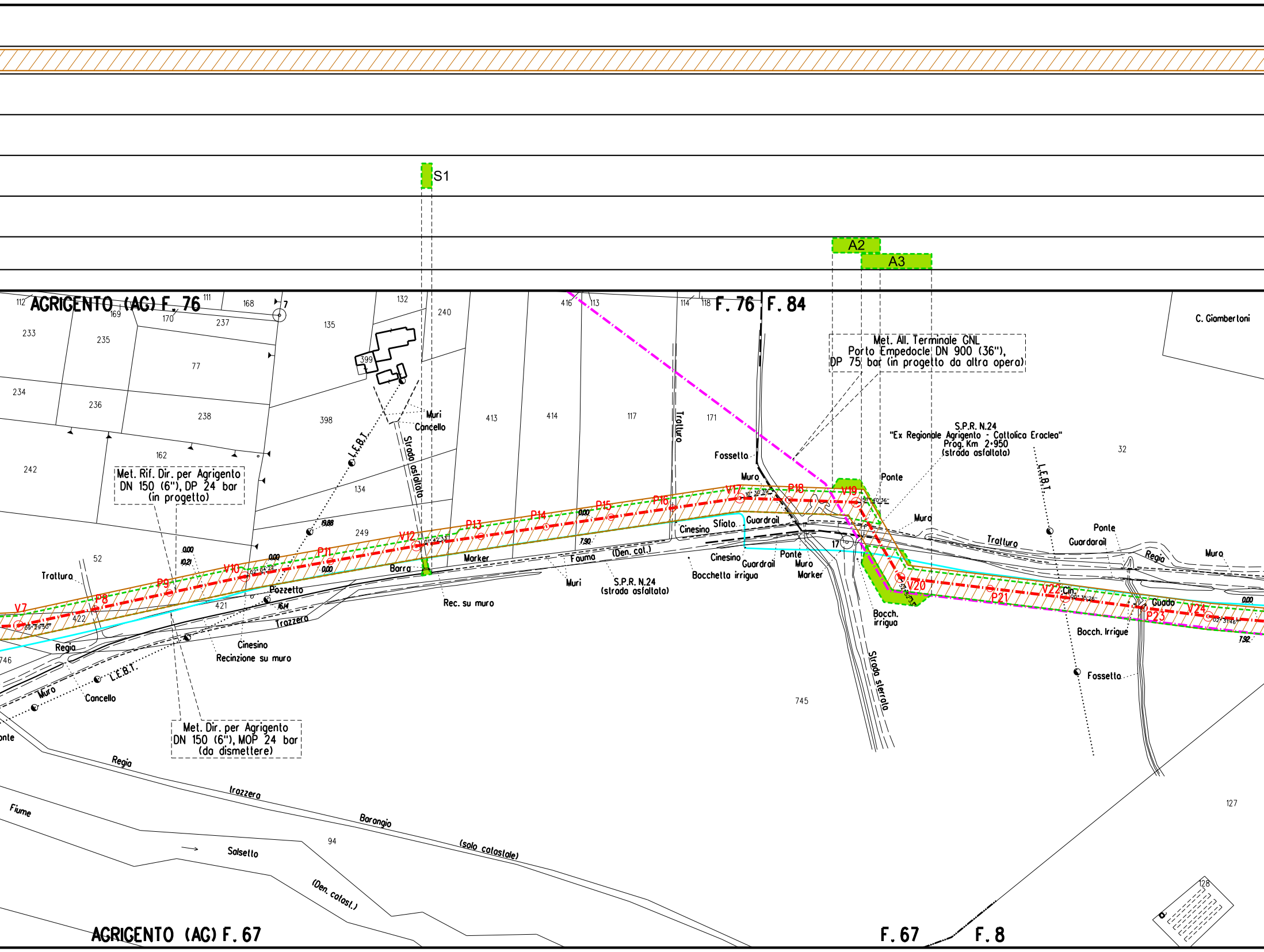
S1
A2
A3
AGRIGENTO (AG) F. 76
F. 76
F. 84
C. Giambertoni
Met. All. Terminale GNL
Porto Empedocle DN 900 (36"),
DP 75 bar (in progetto da altra opera)
S.P.R. N.24
"Ex Regionale Agrigento - Cattolica Eraclea"
Prog. Km 2+950
(strada asfaltata)
Met. Rif. Dir. per Agrigento
DN 150 (6"), DP 24 bar
(in progetto)
Met. Dir. per Agrigento
DN 150 (6"), MOP 24 bar
(da dismettere)
V7
P8
P9
V10
P11
V12
P13
P14
P15
P16
V17
P18
V19
V20
P21
V22
P23
V24
L.E.B.T.
Strada asfaltata
Muri
Cancello
Trattura
Tratturo
Fossetto
Muro
Ponte
Guardrail
Cinesino
Sfiato
Bocchetta irrigua
Bocch. irrigua
Bocch. Irrigue
Marker
Barra
Pozzetto
Trazzera
Regia
Recinzione su muro
Rec. su muro
Fauma
(Den. cat.)
S.P.R. N.24
(strada asfaltata)
Strada sterrata
Guado
Cin.
Fiume
Salsetto
Barangio
trazzera
(solo catastale)
(Den. catast.)
AGRIGENTO (AG) F. 67
F. 67
F. 8
112
169
111
170
168
237
7
233
235
77
234
236
238
132
240
135
399
398
413
414
416
113
117
114
118
171
32
162
242
134
249
52
422
421
746
17
745
94
127
128

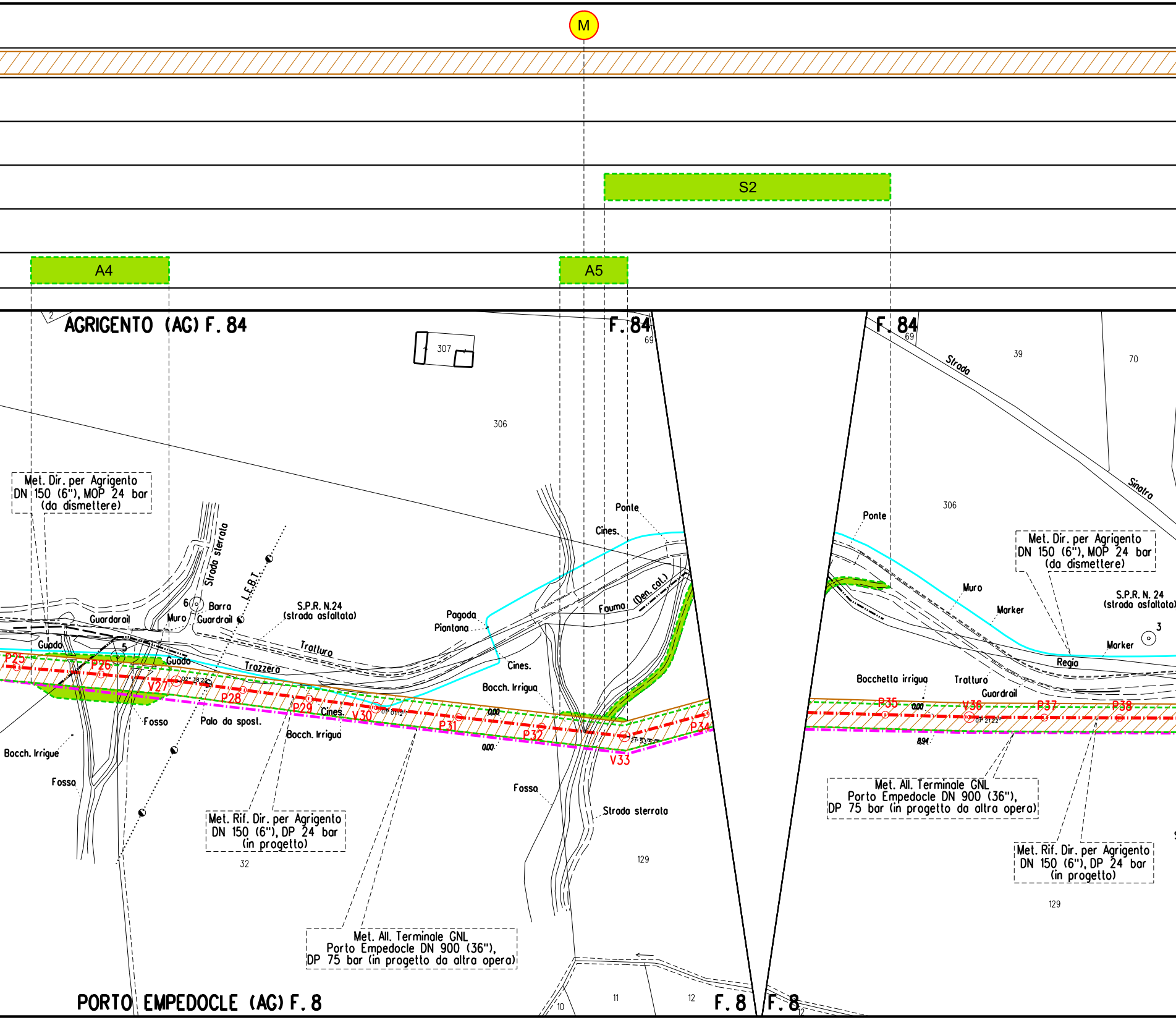
M
S2
A4
A5
AGRIGENTO (AG) F. 84
F. 84
F. 84
307
306
69
39
70
Strada
Sinatra
306
Met. Dir. per Agrigento
DN 150 (6"), MOP 24 bar
(da dismettere)
Strada sterrata
L.E.B.T.
6
Barra
Guardrail
Muro
Guardrail
S.P.R. N.24
(strada asfaltata)
Trattura
Trazzera
Guado
Guado
5
P25
P26
V27
P28
P29
V30
P31
P32
V33
P34
Fosso
Palo da spost.
Cines.
Bocch. Irrigua
Bocch. Irrigue
Fosso
Pagoda
Piantana
Cines.
Bocch. Irrigua
Ponte
Cines.
Fauma
(Den. col.)
0.00
0.00
Fosso
Strada sterrata
129
Met. Rif. Dir. per Agrigento
DN 150 (6"), DP 24 bar
(in progetto)
32
Met. All. Terminale GNL
Porto Empedocle DN 900 (36"),
DP 75 bar (in progetto da altra opera)
Ponte
Met. Dir. per Agrigento
DN 150 (6"), MOP 24 bar
(da dismettere)
Muro
Marker
S.P.R. N. 24
(strada asfaltata)
3
Marker
Regia
Bocchetta irrigua
Trattura
Guardrail
P35
0.00
V36
P37
P38
8.94
Met. All. Terminale GNL
Porto Empedocle DN 900 (36"),
DP 75 bar (in progetto da altra opera)
Met. Rif. Dir. per Agrigento
DN 150 (6"), DP 24 bar
(in progetto)
129
PORTO EMPEDOCLE (AG) F. 8
10
11
12
F. 8
F. 8
12

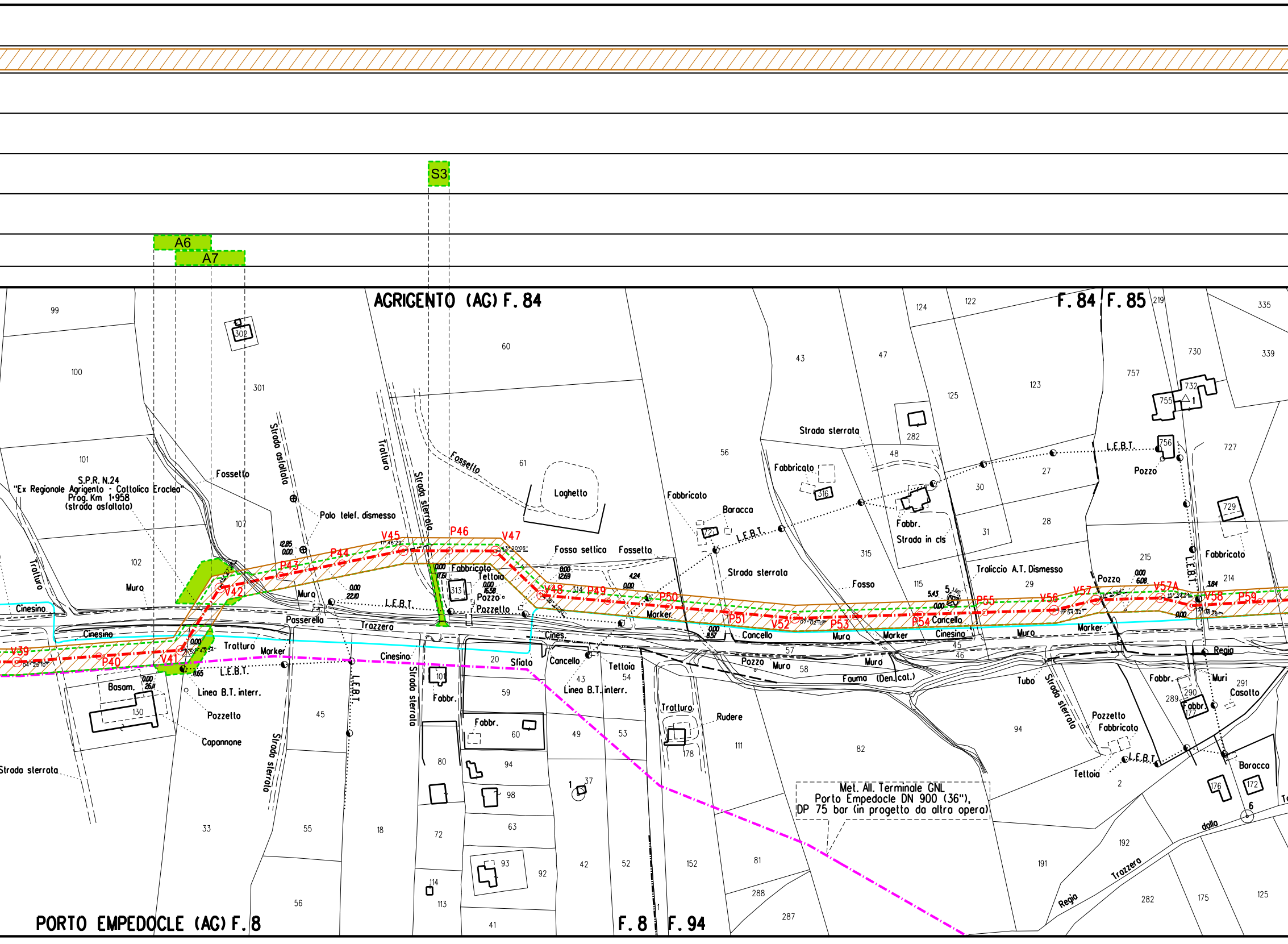
S3
A6
A7
AGRIGENTO (AG) F. 84
F. 84
F. 85
PORTO EMPEDOCLE (AG) F. 8
F. 8
F. 94
S.P.R. N.24
"Ex Regionale Agrigento - Cattolica Eraclea"
Prog. Km 1+958
(strada asfaltata)
Fossetto
Strada asfaltata
Trattura
Strada sterrata
Fossetto
Laghetto
Palo telef. dismesso
Fosso settico
Fossetto
Fabbricato
Baracca
L.E.B.T.
Strada sterrata
Fabbricato
Fabbr.
Strada in cls
Traliccio A.T. Dismesso
Pozzo
Fabbricato
Fosso
Muro
Cinesino
Passerella
Trazzera
Teltoia
Pozzo
Pozzetto
Cines.
Marker
Concello
Muro
Cinesino
Sfiato
Cancello
Teltoia
Linea B.T. interr.
Trattura
Rudere
Pozzo
Muro
Fauma (Den.cat.)
Tubo
Strada sterrata
Pozzetto
Fabbricato
Teltoia
L.E.B.T.
Fabbr.
Muri
Casotto
Baracca
Regio
Trazzera
dalla
Regio
Bosam.
Linea B.T. interr.
Pozzetto
Capannone
Strada sterrata
Strada sterrata
Strada sterrata
Fabbr.
Fabbr.
Met. All. Terminale GNL
Porto Empedocle DN 900 (36"),
DP 75 bar (in progetto da altra opera)
V39
P40
V41
V42
P43
P44
V45
P46
V47
V48
P49
P50
P51
V52
P53
P54
P55
V56
V57
V57A
V58
P59
99
100
101
102
107
301
302
60
61
43
47
56
124
122
125
123
282
48
316
315
115
30
31
27
28
29
757
730
339
335
219
732
755
756
727
729
215
214
72
313
314
20
59
60
94
98
80
72
63
93
92
42
52
49
53
43
54
1
37
152
111
178
82
81
288
287
57
58
45
46
94
191
192
2
282
175
125
291
289
290
177
176
172
6
45
33
55
18
56
130
114
113
41

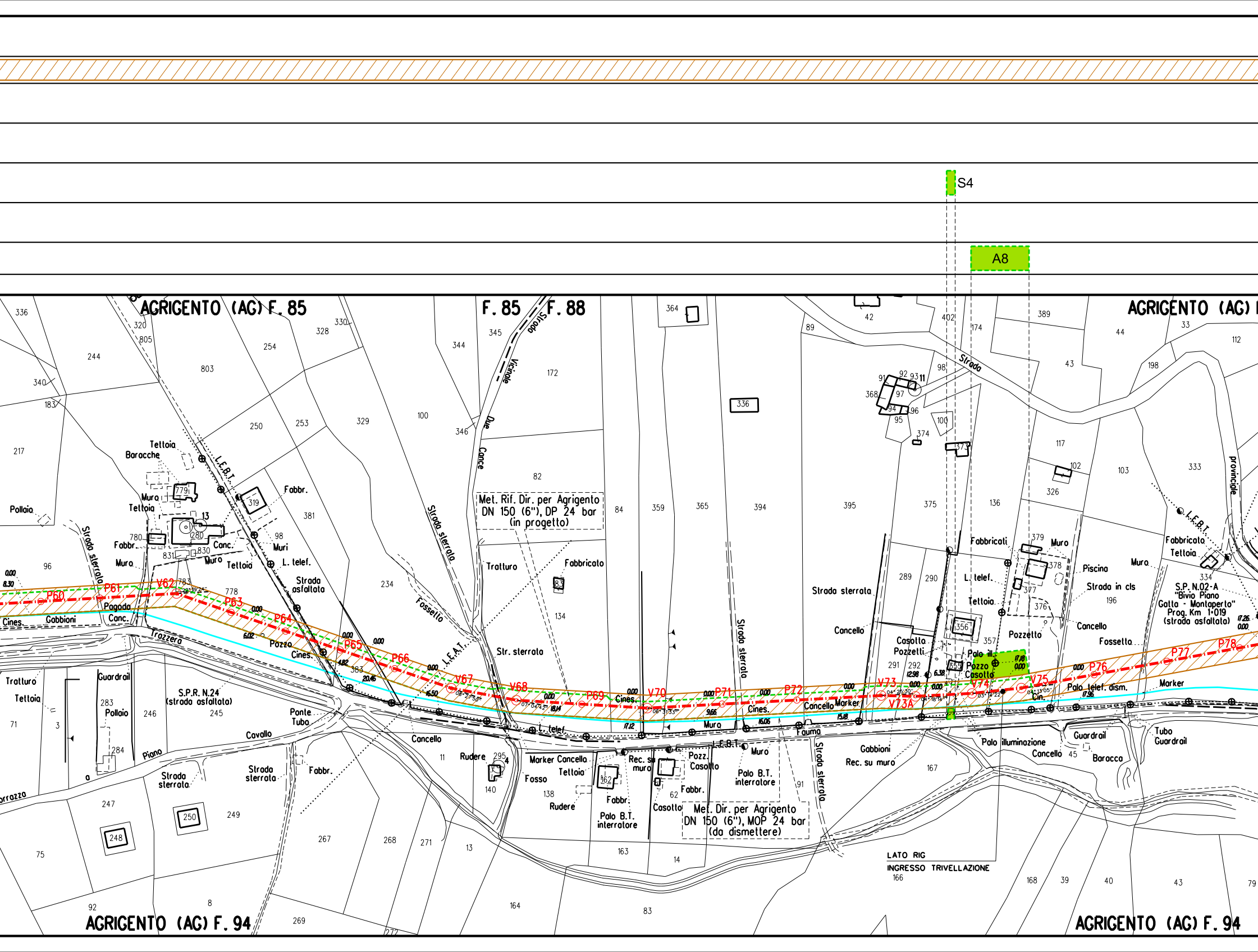
S4
A8
AGRIGENTO (AG) F. 85
F. 85
F. 88
AGRIGENTO (AG) F. 94
AGRIGENTO (AG) F. 94
Met. Rif. Dir. per Agrigento
DN 150 (6"), DP 24 bar
(in progetto)
Met. Dir. per Agrigento
DN 150 (6"), MOP 24 bar
(da dismettere)
P60
P61
V62
P63
P64
P65
P66
V67
V68
P69
V70
P71
P72
V73
V73A
V74
V75
P76
P77
P78
L.E.B.T.
L.E.A.T.
L. telef.
Strada Vicinale Due Canne
Strada sterrata
S.P.R. N.24 (strada asfaltata)
S.P. N.02-A "Bivio Piano Gatta - Montaperto" Prog. Km 1+019 (strada asfaltata)
Strada provinciale
Trazzera
Tratturo
Fossello
Ponte Tubo
Pozzo
Cines.
Gabbioni
Pagoda
Conc.
Teltoia
Baracche
Muro
Fabbr.
Pollaio
Guardrail
Cancello
Casotto
Pozzetti
Marker
Palo ill.
Palo illuminazione
Palo telef. dism.
Palo B.T. interratore
Piscina
Strada in cls
Fosso
Fossetto
Rudere
Fauma
Rec. su muro
Tubo Guardrail
Baracco
LATO RIG
INGRESSO TRIVELLAZIONE

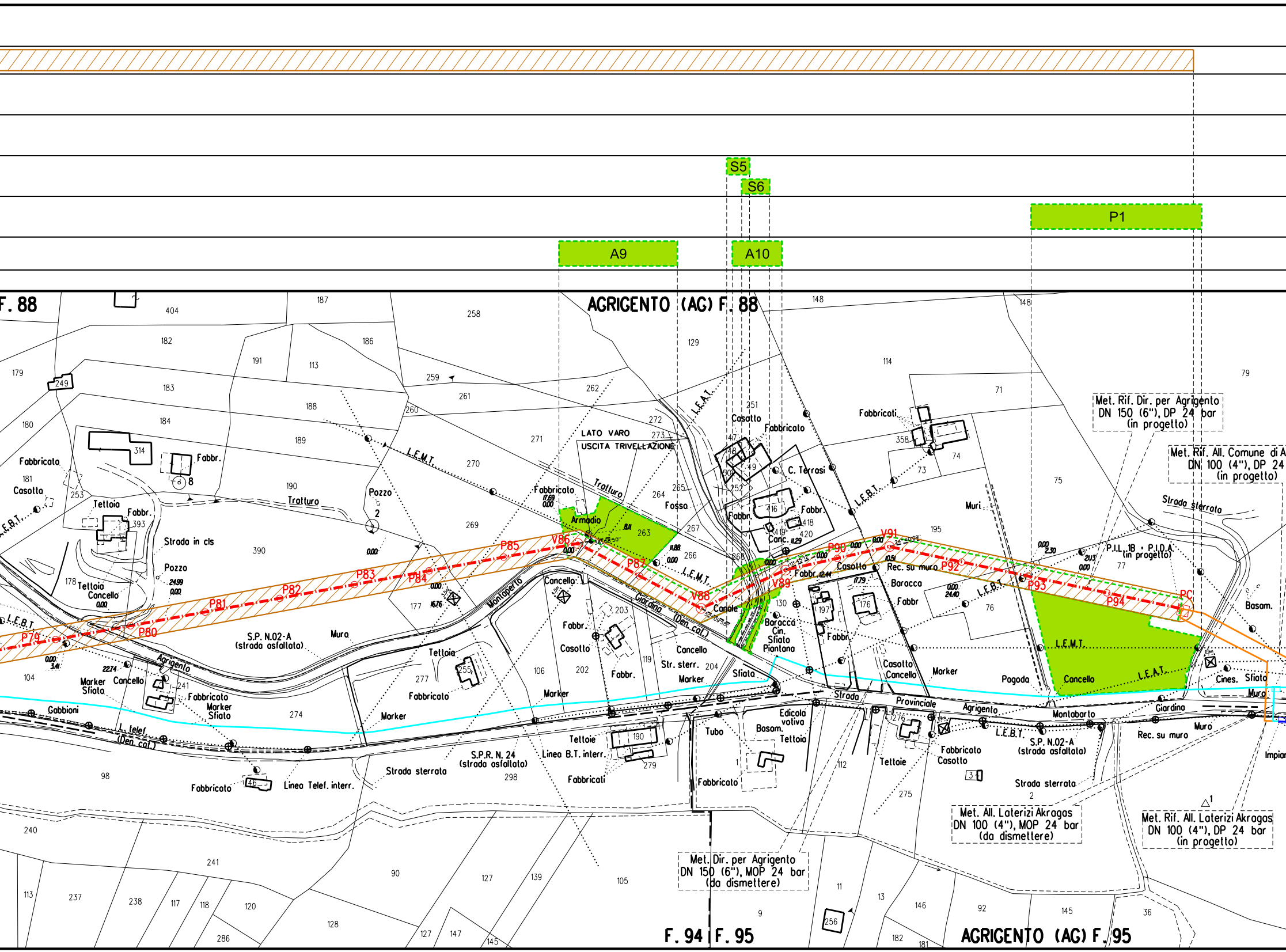
S5
S6
P1
A9
A10
F. 88
AGRIGENTO (AG) F. 88
LATO VARO
USCITA TRIVELLAZIONE
Met. Rif. Dir. per Agrigento DN 150 (6"), DP 24 bar (in progetto)
Met. Rif. All. Comune di A DN 100 (4"), DP 24 (in progetto)
Met. All. Laterizi Akragas DN 100 (4"), MOP 24 bar (da dismettere)
Met. Rif. All. Laterizi Akragas DN 100 (4"), DP 24 bar (in progetto)
Met. Dir. per Agrigento DN 150 (6"), MOP 24 bar (da dismettere)
P79
P80
P81
P82
P83
P84
P85
V86
P87
V88
V89
P90
V91
P92
P93
P94
PC
S.P. N.02-A (strada asfaltata)
S.P.R. N. 24 (strada asfaltata)
Strada Provinciale Agrigento Montaperto Giardina
Giardina (Den. cal.)
Trattura
L.E.M.T.
L.E.B.T.
L.E.A.T.
L. telef. (Den. cal.)
Linea Telef. interr.
Linea B.T. interr.
Strada sterrata
Strada in cls
P.I.L. 1B - P.I.D.A. (in progetto)
Fabbricato
Casotto
Teltoia
Cancello
Marker
Sfiato
Pozzo
Armadio
Fossa
Canale
C. Terrasi
Baracca
Cin. Sfiato Piantana
Rec. su muro
Muri
Pagoda
Edicola votiva
Tubo
Basam.
Gabbioni
Cines.
Impian
F. 94
F. 95
AGRIGENTO (AG) F. 95

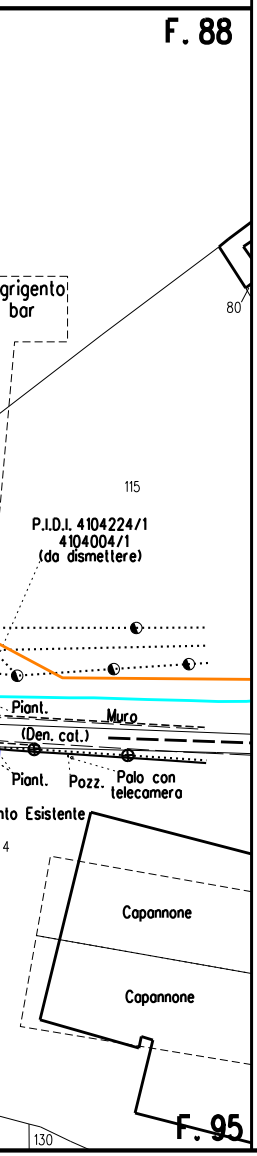
F. 88
grigento
bar
80
115
P.I.D.I. 4104224/1
4104004/1
(da dismettere)
Piant.
Muro
(Den. col.)
Piant.
Pozz.
Polo con
telecamera
to Esistente
4
Capannone
Capannone
F. 95
130

LEGENDA

SIMBOLOGIA TEMATICA

▨ 8,00 8,00	Fascia di vincolo preordinato all' esproprio (V.P.E.), (ASSERVIMENTO) coincidente con la fascia di servitu'
A	Ampliamento impianto
S	Strade di accesso definitive
⬚	Aree di occupazione temporanea
🟩	Aree di occupazione temporanea esterne alla fascia v.p.e.
A	Allargamenti in corrispondenza di fiumi/ infrastrutture esistenti
S	Strade di accesso provvisorie alle aree di passaggio
P	Piazzole provvisorie per i materiali
🟨	Implanti In progetto
▭	Impianti esistenti
M	Manufatti

SIMBOLOGIA DI LINEA

—·—·—	Metanodotto in progetto
— — —	Metanodotto da porre fuori esercizio e recuperare
———	Allacciamenti in progetto
———	Allacciamenti da porre fuori esercizio e recuperare
—·—·—	Metanodotti in progetto da altra opera
—·—·—	Gallerie, Tunnel, Mini - Microtunnel, Raise Borer e Toc
—·—·—	Metanodotti in esercizio
— — —	Altri metanodotti in progetto

DOCUMENTI DI RIFERIMENTO	N.

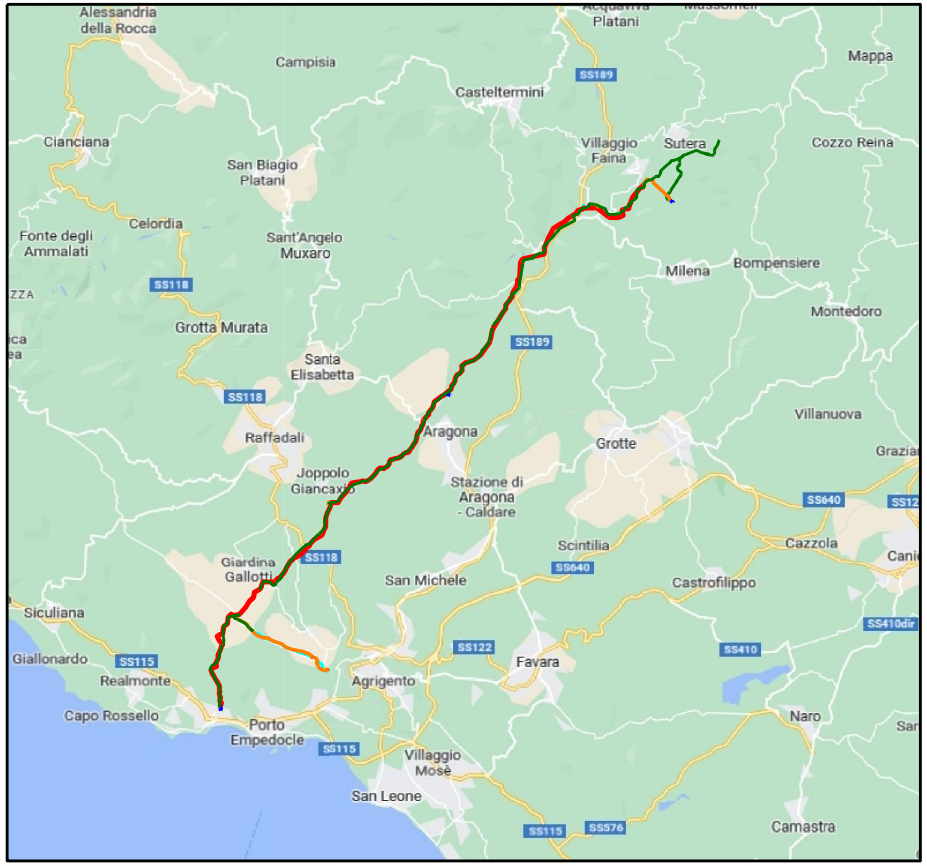
Alessandria della Rocca
Acquaviva Platani
Mussomeli
Campisia
Casteltermini
SS189
Mappa
Cianciana
San Biagio Platani
Villaggio Faina
Sutera
Cozzo Reina
Celordia
Fonte degli Ammalati
Sant'Angelo Muxaro
Milena
Bompensiere
SS118
Montedoro
Grotta Murata
SS189
Santa Elisabetta
SS118
Raffadali
Aragona
Grotte
Villanuova
Joppolo Giancaxio
Stazione di Aragona - Caldare
SS640
Scintilia
Cazzola
SS640
Giardina Gallotti
SS118
San Michele
Castrofilippo
Siculiana
SS410dir
Giallonardo
SS115
Realmonte
SS122
Favara
SS410
Agrigento
Capo Rossello
Porto Empedocle
SS115
Naro
Villaggio Mosè
San Leone
SS115
SS576
Camastra

COROGRAFIA Scala 1:250.000

SAIPEM SPA
Il Progettista
Dott. Ing. A. PARLATO iscritto all'ordine
degli ingegneri della Provincia di Avellino al n. 2085

1	Gennaio 2025	Aggiornamento AU 327 per Prescrizioni VIA	A.Magnoni	G.Santi	F.Mattei
0	Maggio 2023	Emissione per Autorizzazione Unica	A.Magnoni	G.Santi	F.Mattei
INDICE	DATA	REVISIONI	DISEGN.	CONTR.	APPROV.

Proprietario

Progettista

COMM. SNAM NQ/R20133/R-L08
COD. TECNICO 21028

Fg. 1 di 1

Dis. SNAM n.: PG-VPE2000-15E-12308
Dis. SAIPEM n.: LB-15E-82308

RIFACIMENTO DIRAMAZIONE PER AGRIGENTO
DN 150 (6") DP 24 bar

Comm. Saipem 023113-105

Scala 1:2000

PLANIMETRIA CATASTALE CON VPE
E AREA OCCUPAZIONE LAVORI

INDICE 0 1

Il presente disegno e' di proprieta' aziendale - La societa' tutelera' i propri diritti a termine di legge.