DATI TECNICI FUNZIONALI

MANUFATTI

AREE SOGGETTE A V.P.E.

IMPIANTI

STRADE DI ACCESSO DEFINITIVE

STRADE / PISTE

PIAZZOLE

ALLARGAMENTI

AREE DI OCCUPAZIONE TEMP. ESTERNE ALLA FASCIA V.P.E.

CONFINI AMMINISTRATIVI

DATI CARATTERISTICI

DATI DI COSTRUZIONE

PRESSIONE DI PROGETTO (DP) 24.0 bar
PRESSIONE MASSIMA DI ESERCIZIO (MOP) 24.0 bar
GRADO DI UTILIZZAZIONE DICHIARATO f - 0.30

REALIZZATO IN CONFORMITA' AL D.M. 17/04/2008

RIVESTIMENTO GIUNTI DI SALDATURA

FASCE TERMORESTRINGENTI C50 PRIMER (A.07.10.02)

DATI GENERALI

DN 300 (12") SP 7.1/9.5 mm [UNI-EN]

LUNGHEZZA TOTALE IMPIANTO 12000.00 m.

FASE EMISSIONE AUTORIZZAZIONE UNICA

PLANIMETRIA 1:2000

CONFINI AMMINISTRATIVI

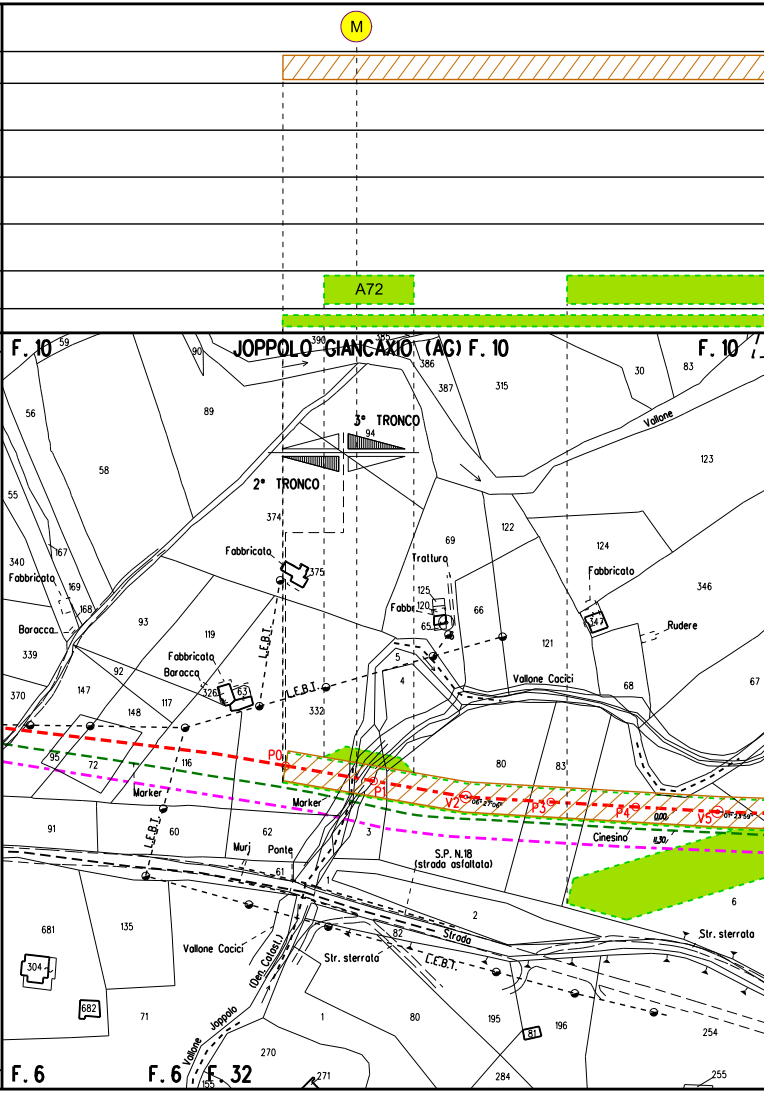

M
A72
JOPPOLO GIANCAXIO (AG) F. 10
F. 10
F. 10
F. 6
F. 6
F. 32
3° TRONCO
2° TRONCO
Fabbricato
Fabbricato
Fabbricato
Fabbricato
Baracca
Baracca
Trattura
Rudere
Vallone
Vallone Cacici
Vallone Cacici
Vallone Joppolo
(Den. Cacici)
L.E.B.T.
L.E.B.T.
L.E.B.T.
L.E.B.T.
Marker
Marker
Murj
Ponte
S.P. N.18
(strada asfaltata)
Strada
Str. sterrata
Str. sterrata
Cinesino
P0
P1
V2
P3
P4
V5

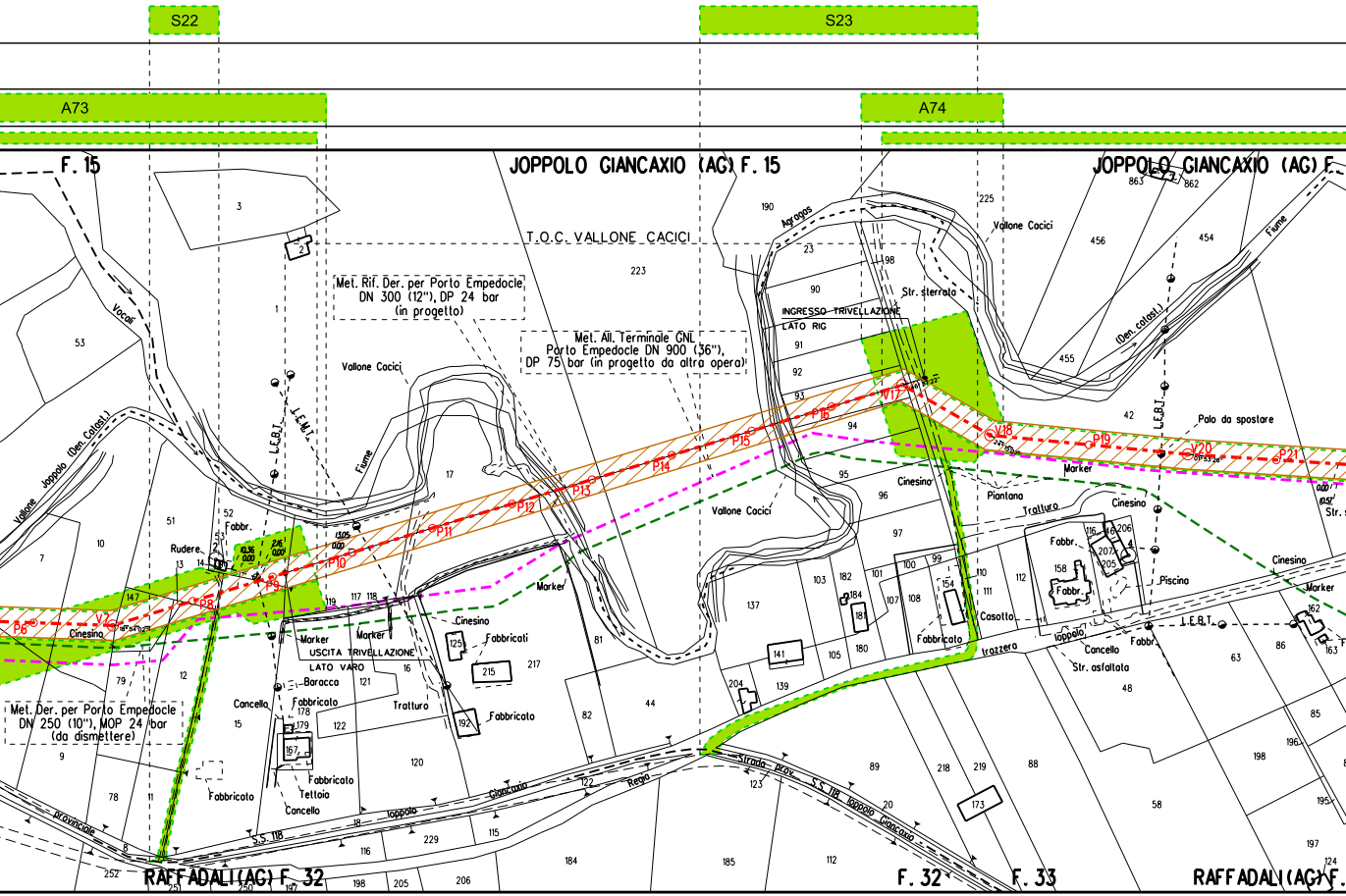
S22
S23
A73
A74
F. 15
JOPPOLO GIANCAXIO (AG) F. 15
JOPPOLO GIANCAXIO (AG) F.
T.O.C. VALLONE CACICI
Met. Rif. Der. per Porto Empedocle DN 300 (12"), DP 24 bar (in progetto)
Met. All. Terminale GNL Porto Empedocle DN 900 (36"), DP 75 bar (in progetto da altra opera)
Met. Der. per Porto Empedocle DN 250 (10"), MOP 24 bar (da dismettere)
INGRESSO TRIVELLAZIONE LATO RIG
USCITA TRIVELLAZIONE LATO VARO
Vallone Cacici
Fiume
Vocali
Vallone Joppolo (Den. Catast.)
(Den. catast.)
Agrogas
Str. sterrata
L.E.B.T.
L.E.M.T.
Palo da spostare
Marker
Cinesino
Piantana
Tratturo
Rudere
Fabbr.
Fabbricati
Fabbricato
Baracca
Cancello
Tettoia
Casotto
Piscina
Ioppolo
Str. asfaltata
trazzera
Strada prov. S.S. 118 Ioppolo Giancaxio
Giancaxio
Regio
S.S. 118
Ioppolo
provinciale
Str.
P6 V2 P8 P9 P10 P11 P12 P13 P14 P15 P16 V17 V18 P19 V20 P21
RAFFADALI (AG) F. 32
F. 32
F. 33
RAFFADALI (AG) F.
3 2 1 53 51 52 10 7 13 14 147 79 12 15 9 78 11 8 252 251 250 197 198 205 206 116 229 115 184 185 112 123 122 120 44 82 81 119 117 118 16 121 122 178 179 167 125 215 217 192 17 223 190 23 198 90 91 92 93 94 95 96 97 137 141 139 204 103 182 184 181 105 180 101 100 99 107 108 154 110 111 112 89 218 219 88 173 20 225 456 454 455 42 863 862 116 46 206 207 205 158 48 63 86 85 196 198 58 197 195 162 163 124

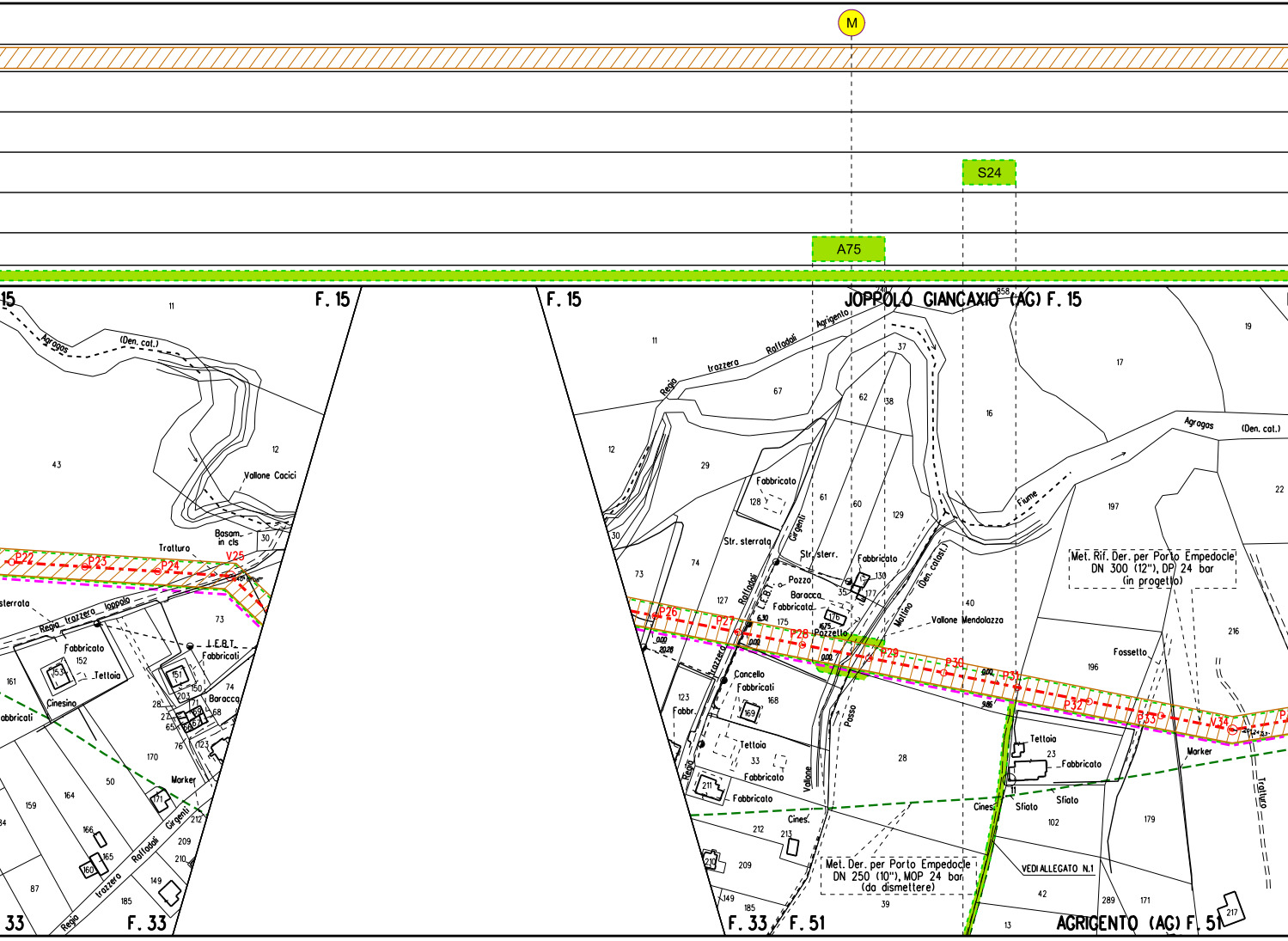

M
S24
A75
F. 15
F. 15
F. 15
JOPPOLO GIANCAXIO (AG) F. 15
Agragas
(Den. cat.)
Vallone Cacici
Basam. in cls
Tratturo
P22
P23
P24
V25
Regia trazzera Ioppolo
sterrata
Fabbricato
Tettoia
Cinesino
abbricati
I.E.B.T.
Fabbricati
Baracca
Marker
Regia trazzera Raffadali Girgenti
Regia trazzera Raffadali Agrigento
Fabbricato
Str. sterrata
Str. sterr.
Pozzo
Baracca
Fabbricato
L.E.B.T.
Pozzetto
Fabbricato
(Den. catast.)
Mollino
Vallone Mendolazza
Fiume
Agragas
(Den. cat.)
Met. Rif. Der. per Porto Empedocle
DN 300 (12"), DP 24 bar
(in progetto)
Fossetto
P26
P27
P28
P29
P30
P31
P32
P33
V34
Cancello
Fabbricati
Fabbr.
Tettoia
Fabbricato
Fabbricato
Passo
Vallone
Cines.
Tettoia
Fabbricato
Sfiato
Sfiato
Cines.
Marker
Tratturo
Met. Der. per Porto Empedocle
DN 250 (10"), MOP 24 bar
(da dismettere)
VEDI ALLEGATO N.1
F. 33
F. 33
F. 33
F. 51
AGRIGENTO (AG) F. 51
11
43
12
30
73
74
161
152
153
151
150
203
28
27
65
71
69
68
67
66
76
123
170
50
164
159
34
166
165
160
171
212
209
210
149
185
87
11
67
62
38
37
240
858
16
17
19
22
12
29
128
61
60
129
30
73
74
127
175
176
130
35
177
40
197
216
196
123
168
169
33
211
28
23
102
179
212
213
210
209
149
185
39
42
289
171
217
13
6.30
0.00
20.28
0.00
6.75
0.00
0.00
9.86

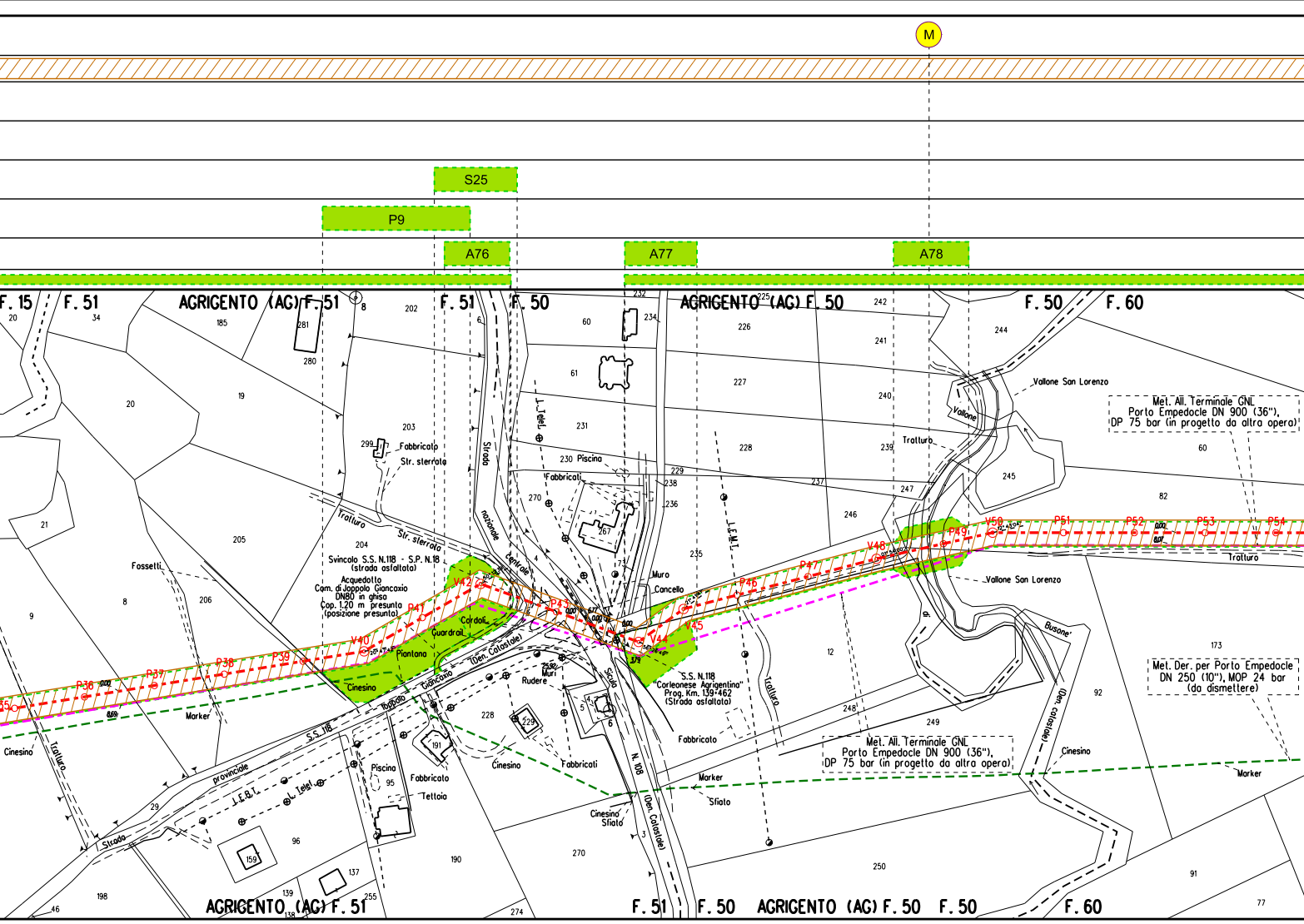
M
S25
P9
A76
A77
A78
F. 15
F. 51
AGRIGENTO (AG) F. 51
F. 51
F. 50
AGRIGENTO (AG) F. 50
F. 50
F. 60
Vallone San Lorenzo
Vallone
Tratturo
Met. All. Terminale GNL
Porto Empedocle DN 900 (36"),
DP 75 bar (in progetto da altra opera)
Fabbricato
Str. sterrata
Strada nazionale centrale
L. Telef.
Piscina
Fabbricati
Muro
Cancello
L.E.M.T.
Svincolo S.S. N.118 - S.P. N.18
(strada asfaltata)
Acquedotto
Com. di Joppolo Giancaxio
DN80 in ghisa
Cop. 1.20 m presunta
(posizione presunta)
Fossetti
Cordoli
Guardrail
Piantana
Cinesino
Marker
Joppolo Giancaxio (Den. Calostale)
S.S. 118
Muri
Rudere
Sicula
N. 108
(Den. Calostale)
S.S. N.118
"Corleonese Agrigentina"
Prog. Km. 139+462
(Strada asfaltata)
Fabbricato
Teltoia
Sfiato
Cinesino
Sfiato
Strada provinciale
L. Telef.
L.E.M.T.
Busone'
(Den. calostale)
Met. Der. per Porto Empedocle
DN 250 (10"), MOP 24 bar
(da dismettere)
Vallone San Lorenzo
Tratturo
P36
P37
P38
P39
V40
P41
V42
P43
V44
V45
P46
P47
V48
P49
V50
P51
P52
P53
P54
20
34
185
281
280
8
202
6
60
232
234
225
242
226
241
244
20
19
61
227
240
203
299
231
228
239
230
229
238
237
245
60
82
21
205
270
236
267
247
246
204
235
73
4
9
206
8
12
173
248
249
92
228
229
5
6
191
95
29
96
159
137
139
138
198
46
255
190
274
270
3
250
91
77

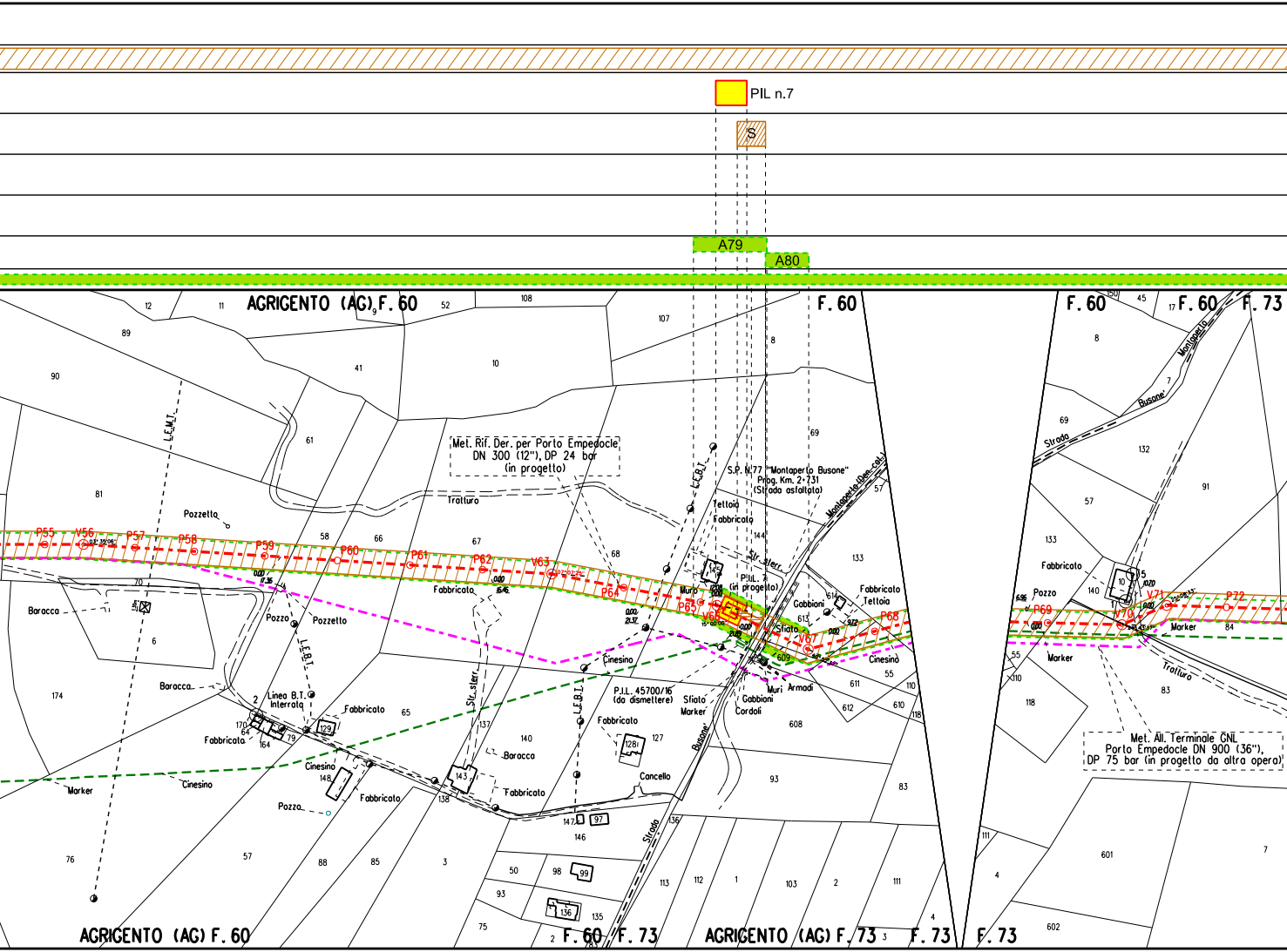
PIL n.7
S
A79
A80
AGRIGENTO (AG) F. 60
F. 60
F. 60
F. 60
F. 73
Met. Rif. Der. per Porto Empedocle DN 300 (12"), DP 24 bar (in progetto)
S.P. N.77 "Montaperto Busone" Prog. Km. 2+731 (Strada asfaltata)
Montaperto (Den. cat.)
Busone
Strada
Tratturo
Str. sterr.
L.E.B.T.
L.E.M.T.
Linea B.T. Interrata
Pozzetto
Pozzo
Baracca
Fabbricato
Tettoia
Muro
Muri
Armadi
Gabbioni
Cordoli
Sfiato
Marker
Cinesino
Cancello
P.I.L. 7 (in progetto)
P.I.L. 45700/16 (da dismettere)
P55
V56
P57
P58
P59
P60
P61
P62
V63
P64
P65
V66
V67
P68
P69
V70
V71
P72
Met. All. Terminale GNL Porto Empedocle DN 900 (36"), DP 75 bar (in progetto da altra opera)
AGRIGENTO (AG) F. 60
F. 60
F. 73
AGRIGENTO (AG) F. 73
F. 73
F. 73

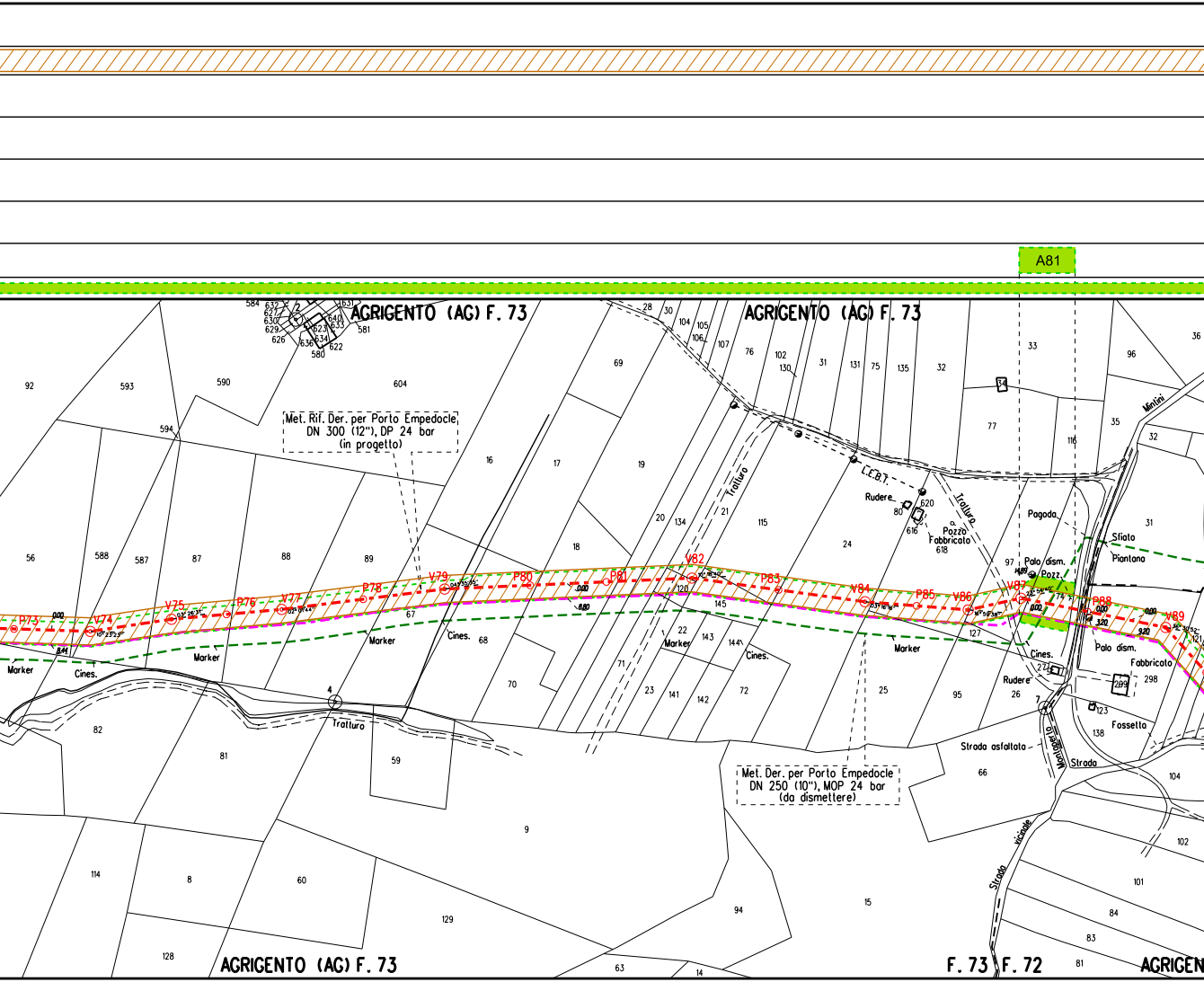
A81
AGRIGENTO (AG) F. 73
AGRIGENTO (AG) F. 73
AGRIGENTO (AG) F. 73
F. 73
F. 72
Met. Rif. Der. per Porto Empedocle
DN 300 (12"), DP 24 bar
(in progetto)
Met. Der. per Porto Empedocle
DN 250 (10"), MOP 24 bar
(da dismettere)
P73
V74
V75
P76
V77
P78
V79
P80
P81
V82
P83
V84
P85
V86
V87
P88
V89
Marker
Cines.
Tratturo
Strada asfaltata
Strada vicinale
Strada
Montaperto
Rudere
Pozzo
Fabbricato
Pagoda
Palo dism.
Pozz.
Sfiato
Piantana
Fossetto
E.B.T.
Mintini

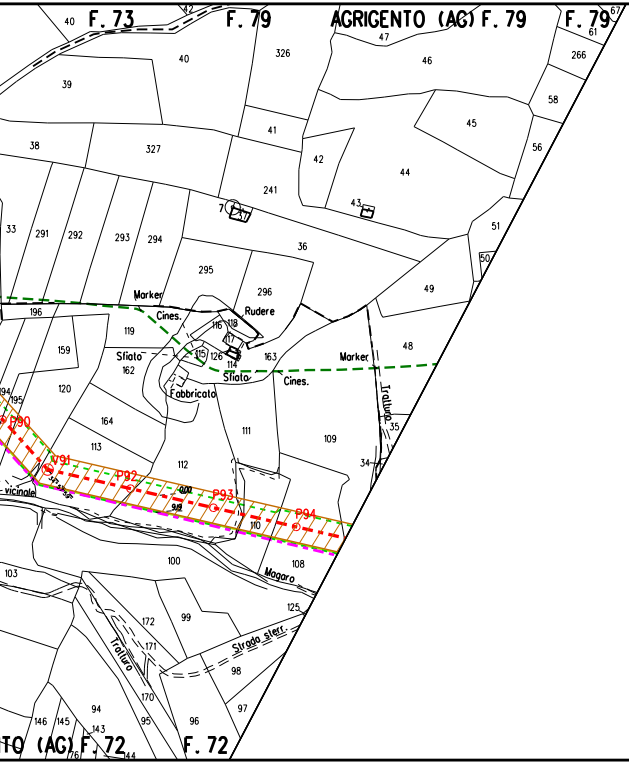
F. 73
F. 79
AGRIGENTO (AG) F. 79
F. 79
40
39
326
47
46
266
58
45
56
38
327
41
42
44
241
43
51
33
291
292
293
294
36
295
296
50
49
Marker
Cines.
Rudere
196
119
118
116
117
48
159
Sfiato
162
115
126
114
163
Marker
Sfiato
Cines.
120
Fabbricato
Tratturo
195
P90
164
111
109
35
113
P91
112
34
P92
P93
vicinale
110
P94
103
100
108
Magaro
125
172
99
Tratturo
171
Strada sterr.
98
170
97
146
145
94
95
96
143
TO (AG) F. 72
F. 72

F. 79
AGRIGENTO (AG) F. 79
61
267
266
58
56
242
52
51
50
48
35
34

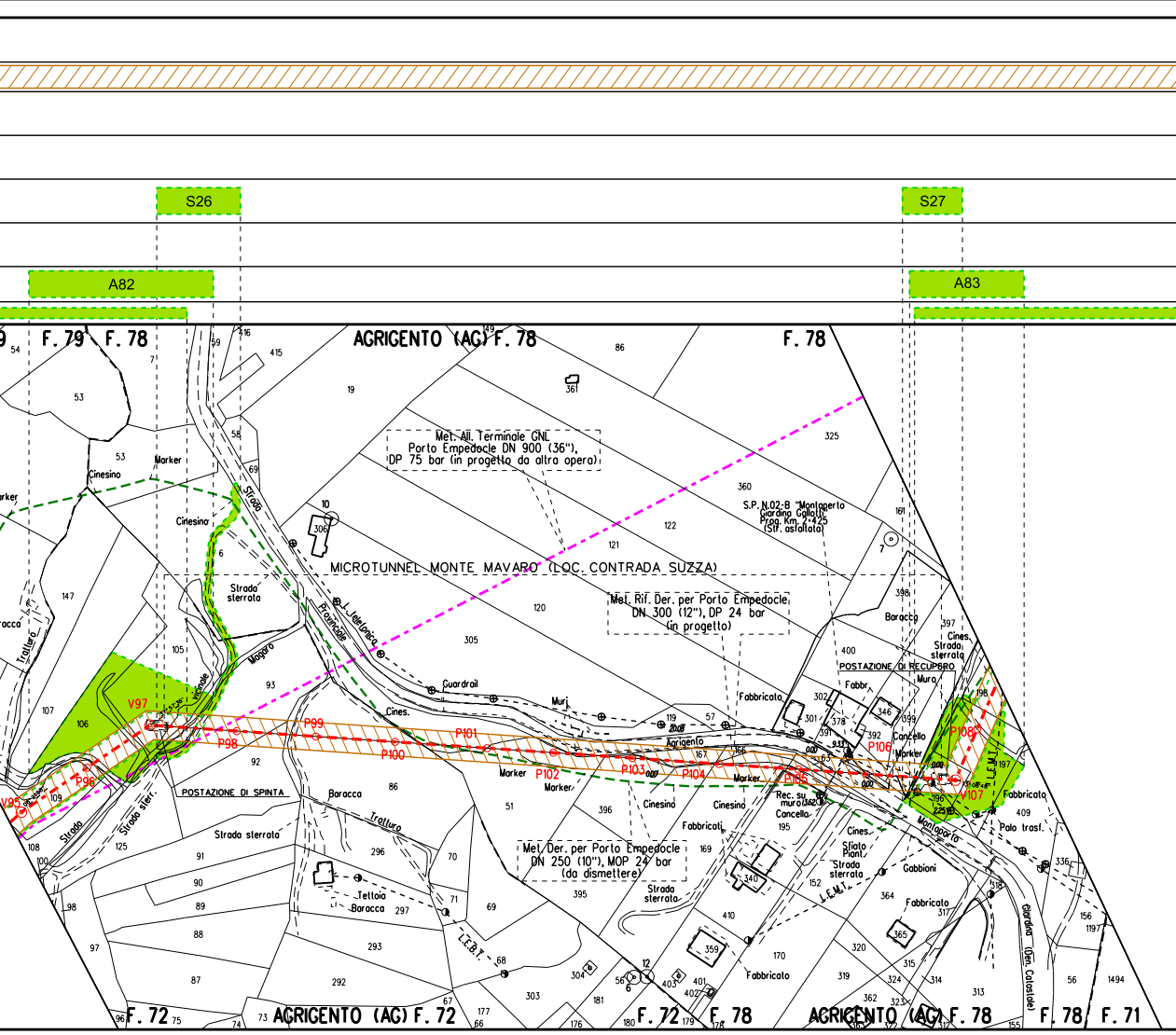
S26
S27
A82
A83
F. 79 F. 78
AGRIGENTO (AG) F. 78
F. 78
Met. All. Terminale GNL
Porto Empedocle DN 900 (36"),
DP 75 bar (in progetto da altra opera)
MICROTUNNEL MONTE MAVARO (LOC. CONTRADA SUZZA)
Met. Rif. Der. per Porto Empedocle
DN 300 (12"), DP 24 bar
(in progetto)
S.P. N.02-B "Montaperto
Giardina Gallotti"
Prog. Km. 2+425
(Str. asfaltata)
Met. Der. per Porto Empedocle
DN 250 (10"), MOP 24 bar
(da dismettere)
POSTAZIONE DI SPINTA
POSTAZIONE DI RECUPERO
Strada Provinciale
L. telefonica
Strada sterrata
Strada Mogaro
Vicinale
Trattura
Strada ster.
Strada
Cinesino
Marker
Guardrail
Muri
Cines.
Fabbricato
Fabbricati
Baracca
Tettoia
Fabbr.
Cancello
Muro
Rec. su muro
Sfiato Piant.
Gabbioni
Palo trasf.
L.E.B.T.
L.E.M.T.
Montaperto
Giardina (Ven. Catastale)
P96
P97
V95
V97
P98
P99
P100
P101
P102
P103
P104
P105
P106
P107
P108
V107
F. 72
AGRIGENTO (AG) F. 72
F. 72 F. 78
AGRIGENTO (AG) F. 78
F. 78 F. 71

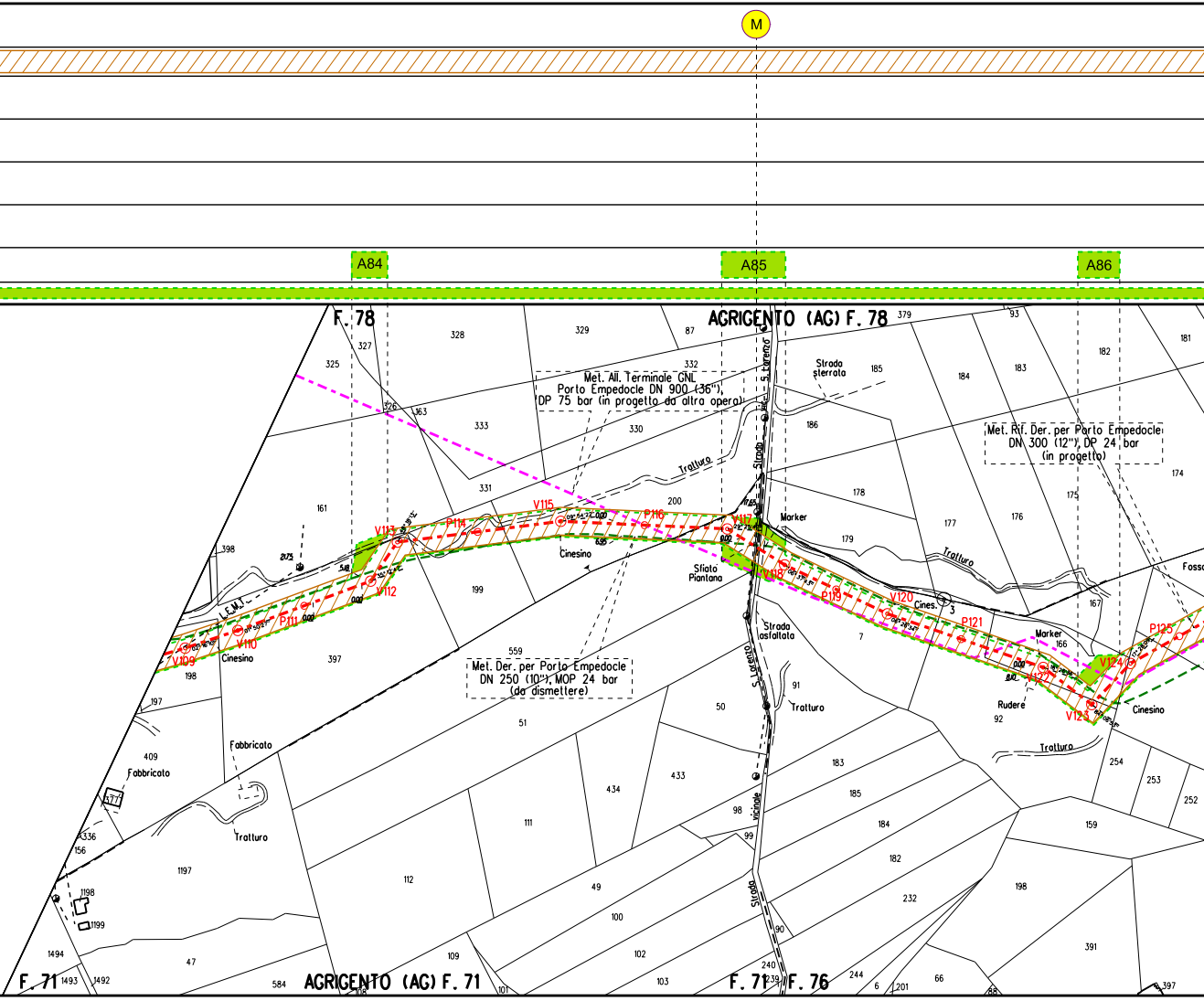

M
A84
A85
A86
F. 78
AGRIGENTO (AG) F. 78
F. 71
AGRIGENTO (AG) F. 71
F. 71
F. 76
Met. All. Terminale GNL
Porto Empedocle DN 900 (36"),
DP 75 bar (in progetto da altra opera)
Met. Rif. Der. per Porto Empedocle
DN 300 (12"), DP 24 bar
(in progetto)
Met. Der. per Porto Empedocle
DN 250 (10"), MOP 24 bar
(da dismettere)
V109
V110
P111
V112
V113
P114
V115
P116
V117
V118
P119
V120
P121
V122
V123
V124
P125
Cinesino
Cines.
Tratturo
Strada sterrata
Strada asfaltata
Strada Vic. S. Lorenzo
Strada vicinale S. Lorenzo
Sfiato Piantana
Marker
Rudere
Fabbricato
Fossa
L.E.M.I.
3
325
327
328
329
87
332
326
163
333
330
331
161
398
200
199
397
559
51
198
197
409
377
336
156
1197
1198
1199
1494
1493
1492
47
584
112
111
109
101
49
100
102
103
434
433
50
98
99
90
240
239
91
7
379
93
185
184
183
186
178
179
177
176
175
182
181
174
167
166
92
254
253
252
159
198
183
185
184
182
232
391
244
6
201
66
88
397

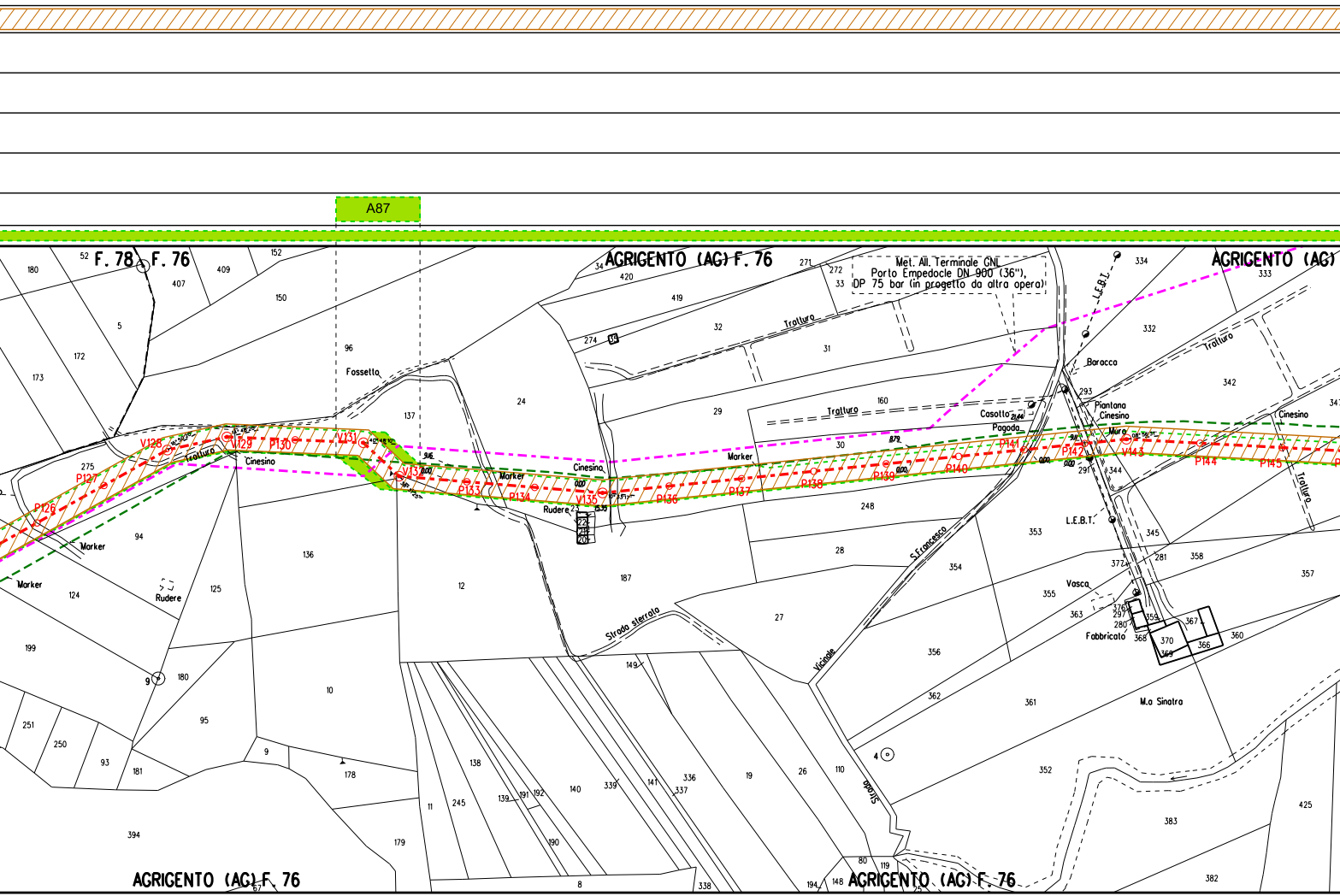
A87
F. 78
F. 76
AGRIGENTO (AG) F. 76
AGRIGENTO (AG)
Met. All. Terminale GNL
Porto Empedocle DN 900 (36"),
DP 75 bar (in progetto da altra opera)
Tratturo
Fossetto
Cinesino
Marker
Rudere
Strada sterrata
Vicinale S.Francesco
Casotto
Pagoda
Baracca
Piantana
Muro
L.E.B.T.
Vasca
Fabbricato
M.a Sinatra
V128
V129
P130
V131
V132
P133
P134
V135
P136
P137
P138
P139
P140
P141
P142
V143
P144
P145
P126
P127
180
52
407
409
152
150
5
172
173
96
137
24
34
420
419
274
32
271
272
33
31
29
160
30
334
333
332
342
293
291
344
275
94
124
136
125
12
248
28
353
354
355
363
187
27
281
358
357
345
372
376
297
280
368
369
370
367
366
360
359
199
180
95
251
250
93
181
10
9
178
394
11
245
138
139
191
192
190
140
339
141
336
337
19
26
110
356
362
361
352
383
425
382
179
8
338
194
148
80
119
4
149
23
22
21
20

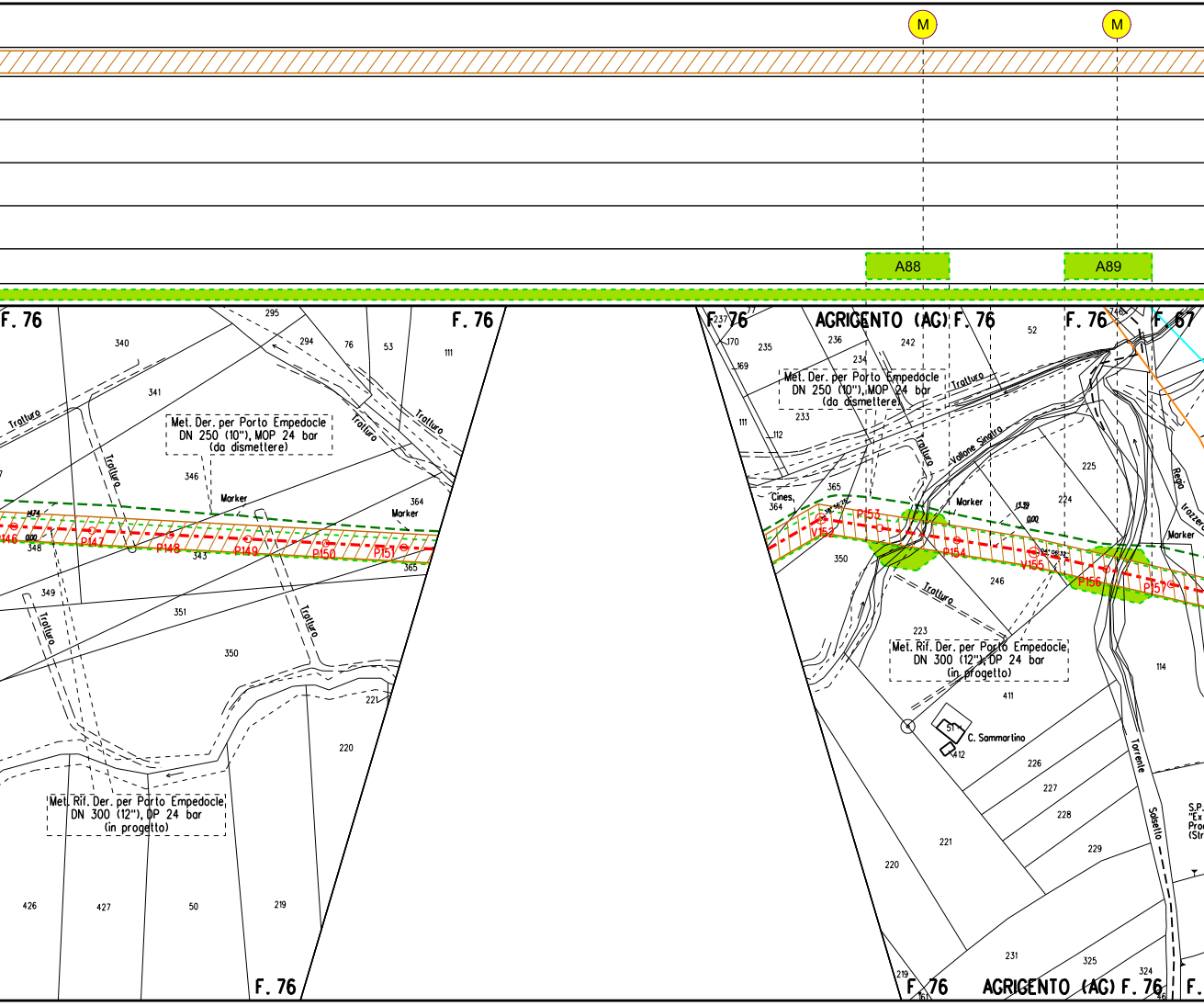
M
M
A88
A89
F. 76
F. 76
F. 76
AGRIGENTO (AG)
F. 76
F. 76
F. 67
Met. Der. per Porto Empedocle
DN 250 (10"), MOP 24 bar
(da dismettere)
Met. Der. per Porto Empedocle
DN 250 (10"), MOP 24 bar
(da dismettere)
Met. Rif. Der. per Porto Empedocle
DN 300 (12"), DP 24 bar
(in progetto)
Met. Rif. Der. per Porto Empedocle
DN 300 (12"), DP 24 bar
(in progetto)
Tratturo
Tratturo
Tratturo
Tratturo
Tratturo
Tratturo
Tratturo
Tratturo
Vallone Sinatra
Torrente Salsetto
Regia trazzera
Marker
Marker
Marker
Marker
P146
P147
P148
P149
P150
P151
V152
P153
P154
V155
P156
P157
C. Sammartino
Cines,
S.P.
"Ex
Prov
(Str
F. 76
AGRIGENTO (AG)
F. 76
F. 76
F.

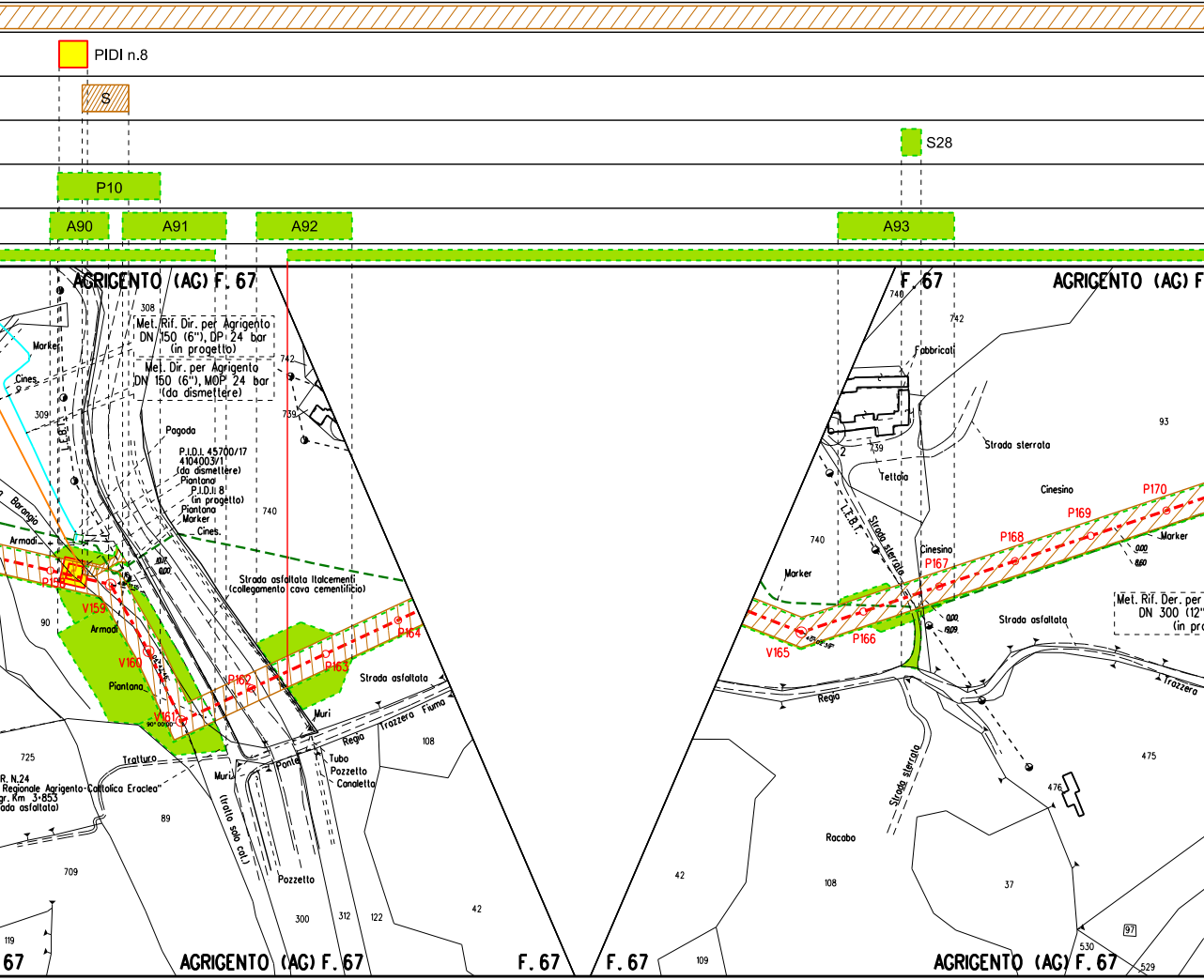
PIDI n.8
S
S28
P10
A90
A91
A92
A93
AGRIGENTO (AG) F. 67
308
Met. Rif. Dir. per Agrigento
DN 150 (6"), DP 24 bar
(in progetto)
Met. Dir. per Agrigento
DN 150 (6"), MOP 24 bar
(da dismettere)
742
739
Marker
Cines.
309
L.E.B.T.
Pagoda
P.I.D.I. 45700/17
4104003/1
(da dismettere)
Piantana
P.I.D.I. 8
(in progetto)
Piantana
Marker
Cines.
740
Barangio
Armadi
P158
V159
Armadi
90
V160
Piantana
V161
90°00'00"
P162
P163
P164
Strada asfaltata Italcementi
(collegamento cava cementificio)
Strada asfaltata
Muri
Trazzera Fiuma
Regia
108
725
Tratturo
Muri
Ponte
Tubo
Pozzetto
Canaletta
R. N.24
Regionale Agrigento-Cattolica Eraclea"
gr. Km 3+853
ada asfaltata)
89
(tratto solo cat.)
709
Pozzetto
300
312
122
42
119
67
AGRIGENTO (AG) F. 67
F. 67
F. 67
740
742
Fabbricati
739
2
Teltoia
Strada sterrata
93
Cinesino
P170
P169
P168
Marker
0,00
8,60
L.E.B.T.
Strada sterrata
Cinesino
P167
740
Marker
Met. Rif. Der. per
DN 300 (12"
(in pro
0,00
19,09
Strada asfaltata
V165
P166
Regia
Trazzera
475
476
Strada sterrata
Racabo
108
42
37
97
109
530
529
AGRIGENTO (AG) F. 67

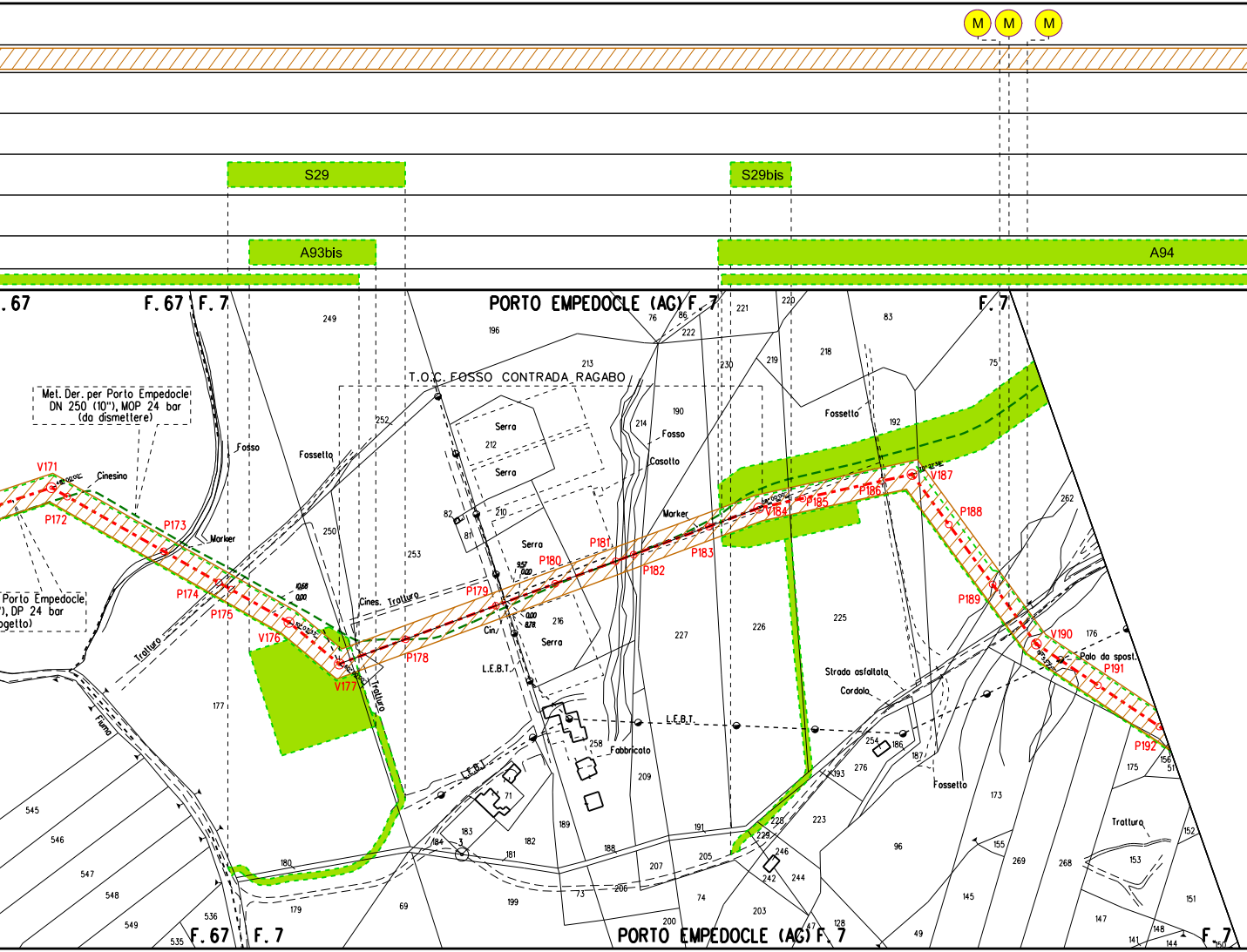
M
M
M
S29
S29bis
A93bis
A94
.67
F. 67
F. 7
PORTO EMPEDOCLE (AG) F. 7
F. 7
T.O.C. FOSSO CONTRADA RAGABO
Met. Der. per Porto Empedocle
DN 250 (10"), MOP 24 bar
(da dismettere)
Porto Empedocle
), DP 24 bar
ogetto)
V171
P172
Cinesino
Fosso
Fossetto
P173
Marker
P174
P175
V176
V177
Tratturo
Fiume
Cines. Tratturo
P178
P179
P180
P181
P182
P183
V184
P185
P186
V187
P188
P189
V190
P191
P192
Serra
Serra
Serra
Serra
Cin.
L.E.B.T.
L.E.B.T.
L.E.B.T.
Fosso
Casotto
Marker
Fossetto
Strada asfaltata
Cordolo
Fossetto
Fabbricato
Palo da spost.
Tratturo
249
196
76
86
222
221
220
83
213
230
219
218
75
252
214
190
212
192
262
210
82
81
250
253
216
227
226
225
176
177
258
209
254
186
187
193
276
173
545
546
547
548
549
536
535
180
179
69
183
184
3
71
182
181
189
188
199
73
206
207
191
205
74
200
229
228
246
242
244
223
203
47
128
96
49
155
269
268
145
153
152
151
147
148
141
144
150
175
156
51
F. 67
F. 7
PORTO EMPEDOCLE (AG) F. 7
F. 7

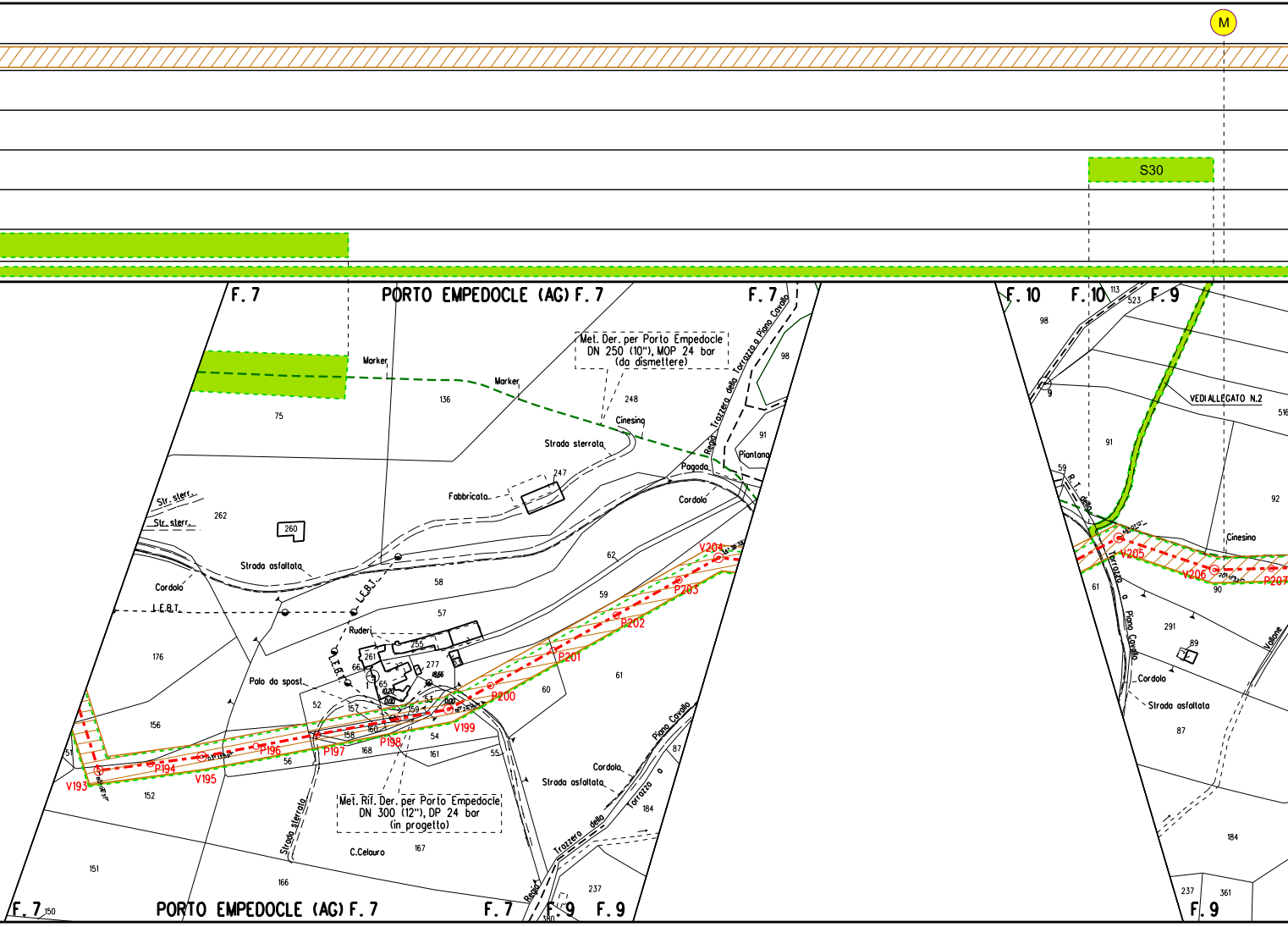

Met. Der. per Porto Empedocle
DN 250 (10"), MOP 24 bar
(da dismettere)

Met. Rif. Der. per Porto Empedocle
DN 300 (12"), DP 24 bar
(in progetto)

M
S30
F. 7
PORTO EMPEDOCLE (AG) F. 7
F. 7
F. 10
F. 10
F. 9
113
523
98
9
VEDI ALLEGATO N.2
516
91
92
59
R.T. della Torrazzo o Piano Cavallo
Cinesino
V205
V206
P207
90
61
291
89
Vallone
Cordolo
Strada asfaltata
87
184
237
361
F. 9
Marker
Marker
75
136
248
Cinesino
Strada sterrata
247
Fabbricato
Str. sterr.
Str. sterr.
262
260
Regia Trazzera della Torrazza a Piano Cavallo
98
91
Piantana
Pagoda
Cordolo
Strada asfaltata
Cordolo
L.E.B.T.
L.E.B.T.
L.E.B.T.
62
58
57
59
Ruderi
255
261
277
66
65
176
Palo da spost.
156
52
157
159
53
158
160
168
54
161
55
60
61
56
51
152
151
166
167
C.Celauro
Strada sterrata
V204
P203
P202
P201
P200
V199
P198
P197
P196
V195
P194
V193
Piano Cavallo
Cordolo
Strada asfaltata
Regia Trazzera della Torrazzo a
87
184
237
380
F. 7
150
PORTO EMPEDOCLE (AG) F. 7
F. 7
F. 9
F. 9

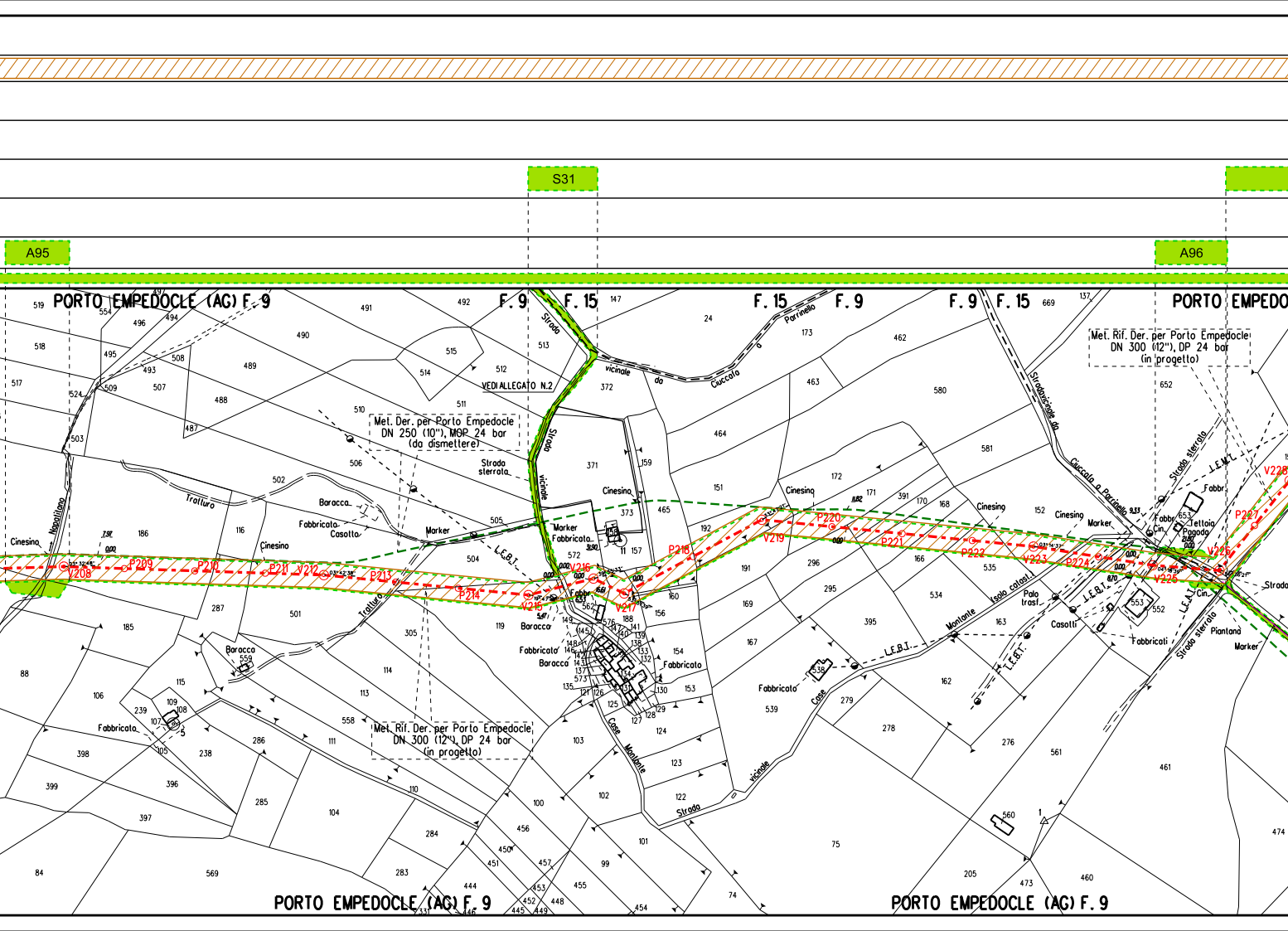
S31
A95
A96
PORTO EMPEDOCLE (AG) F. 9
F. 9
F. 15
F. 15
F. 9
F. 9
F. 15
PORTO EMPEDO
Met. Der. per Porto Empedocle DN 250 (10"), MOP 24 bar (da dismettere)
Met. Rif. Der. per Porto Empedocle DN 300 (12"), DP 24 bar (in progetto)
Met. Rif. Der. per Porto Empedocle DN 300 (12"), DP 24 bar (in progetto)
VEDI ALLEGATO N.2
Strada vicinale
Strada vicinale da Ciuccafa a Porrinello
Strada vicinale da Ciuccafa a Porrinello
Strada sterrata
Strada sterrata
Strada sterrata
Strada vicinale
Trazzera
Trazzera
Nappolillo
Case Montonte
Montonte
Case
L.E.B.T.
L.E.B.T.
L.E.B.T.
L.E.B.T.
L.E.A.T.
Cinesino
Cinesino
Cinesino
Cinesino
Cinesino
Cinesino
Baracca
Baracca
Baracca
Baracca
Fabbricato
Fabbricato
Fabbricato
Fabbricato
Fabbricato
Fabbricati
Casotta
Casotti
Marker
Marker
Marker
Marker
Palo trasf.
(solo catast.)
Tettoia
Pagoda
Fabbr.
Cin.
Piantana
V208
P209
P210
P211
V212
P213
P214
V215
V216
V217
P218
V219
P220
P221
P222
V223
P224
V225
V226
P227
V228
PORTO EMPEDOCLE (AG) F. 9
PORTO EMPEDOCLE (AG) F. 9

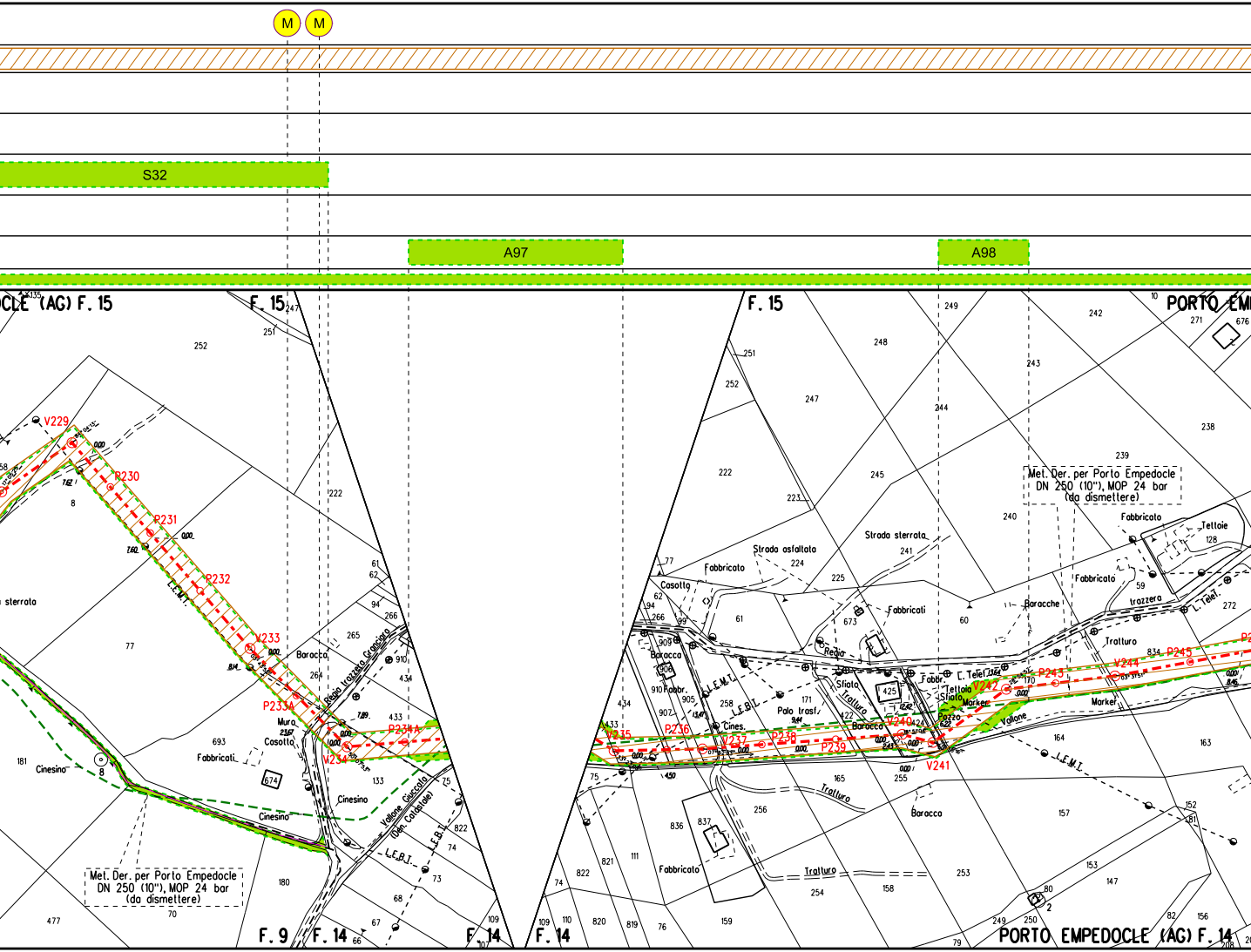
M
M
S32
A97
A98
…CLE (AG) F. 15
F. 15
F. 15
PORTO EM…
V229
P230
P231
P232
V233
P233A
P234A
V234
V235
P236
V237
P238
P239
V240
V241
V242
P243
V244
P245
L.E.M.T.
L.E.B.T.
Baracca
Regia trazzera Granciara
Muro
Casotto
Fabbricati
Cinesino
Vallone Giuccala (Den. Caldaiale)
Met. Der. per Porto Empedocle DN 250 (10"), MOP 24 bar (da dismettere)
Strada asfaltata
Strada sterrata
Fabbricato
Fabbricati
Baracche
Tettoie
trazzera
L. Telef.
Trattura
Regia
Sfiato
Palo trasf.
Cines.
Fabbr.
Teltoia
Marker
Pozzo
Vallone
Fabbricato
Trattura
F. 9
F. 14
F. 14
F. 14
PORTO EMPEDOCLE (AG) F. 14

A99

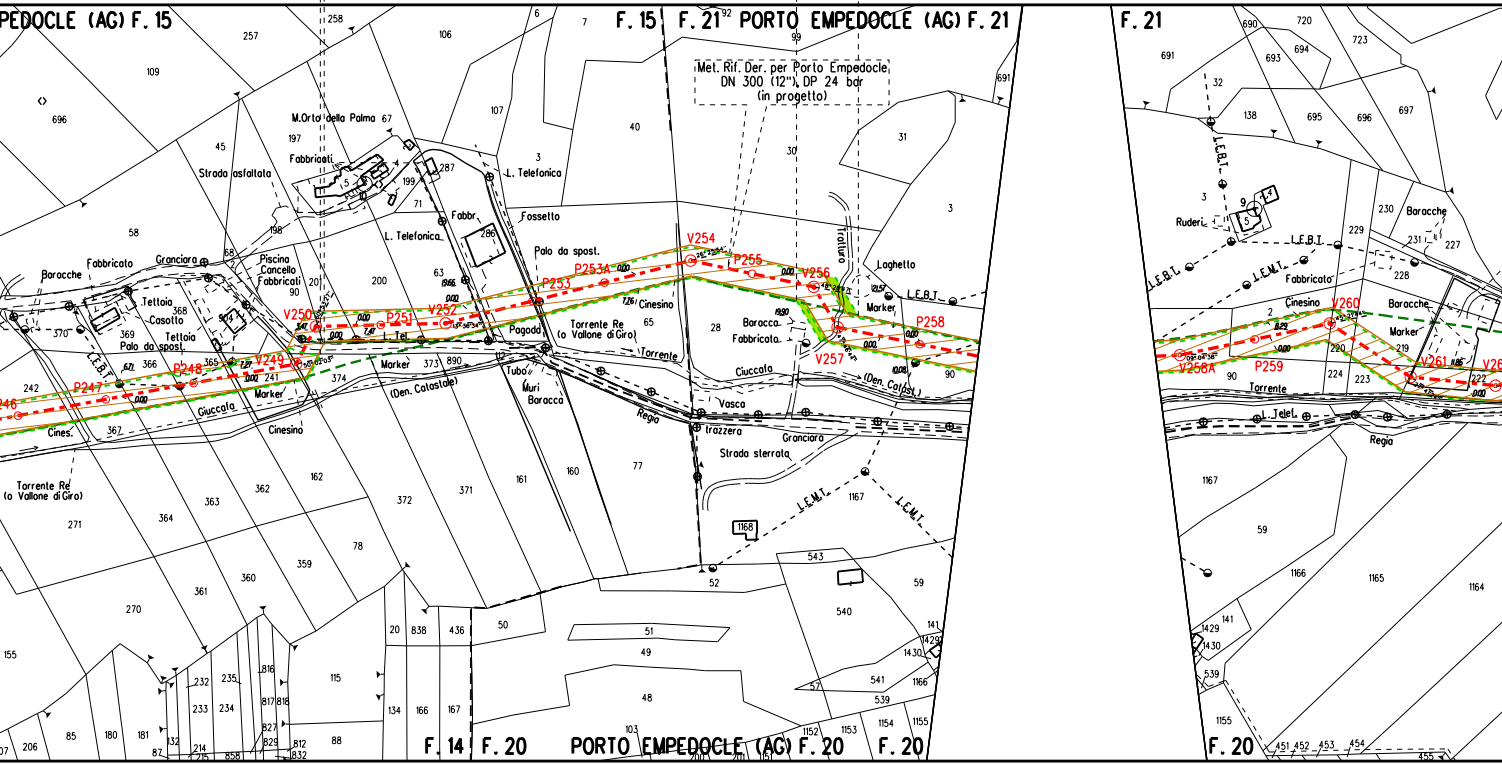

PEDOCLE (AG) F. 15
F. 15
F. 21
PORTO EMPEDOCLE (AG) F. 21
F. 21
Met. Rif. Der. per Porto Empedocle
DN 300 (12"), DP 24 bar
(in progetto)
M.Orto della Palma
Fabbricati
Strada asfaltata
L. Telefonica
Fabbr.
Fossetto
Palo da spost.
Granciara
Baracche
Fabbricato
Piscina
Cancello
Fabbricati
Tettoia
Casotto
Palo da spost.
L.E.B.T.
Marker
Cinesino
Giuccata
Cines.
Torrente Re
(o Vallone di Giro)
L. Tel.
(Den. Catastale)
Pagoda
Tubo
Muri
Baracca
Regia
Torrente Re
(o Vallone di Giro)
Torrente
Cinesino
Baracca
Fabbricato
Ciuccata
Vasca
trazzera
Granciaro
Strada sterrata
Tratturo
Laghetto
L.E.B.T.
Marker
(Den. Catast.)
L.E.M.T.
L.E.M.T.
V250
P251
V252
P253
P253A
V254
P255
V256
V257
P258
P247
P248
V249
Ruderi
Baracche
Fabbricato
Cinesino
Baracche
Marker
Torrente
L. Telef.
Regia
V260
P259
V258A
V261
F. 14
F. 20
PORTO EMPEDOCLE (AG) F. 20
F. 20
F. 20

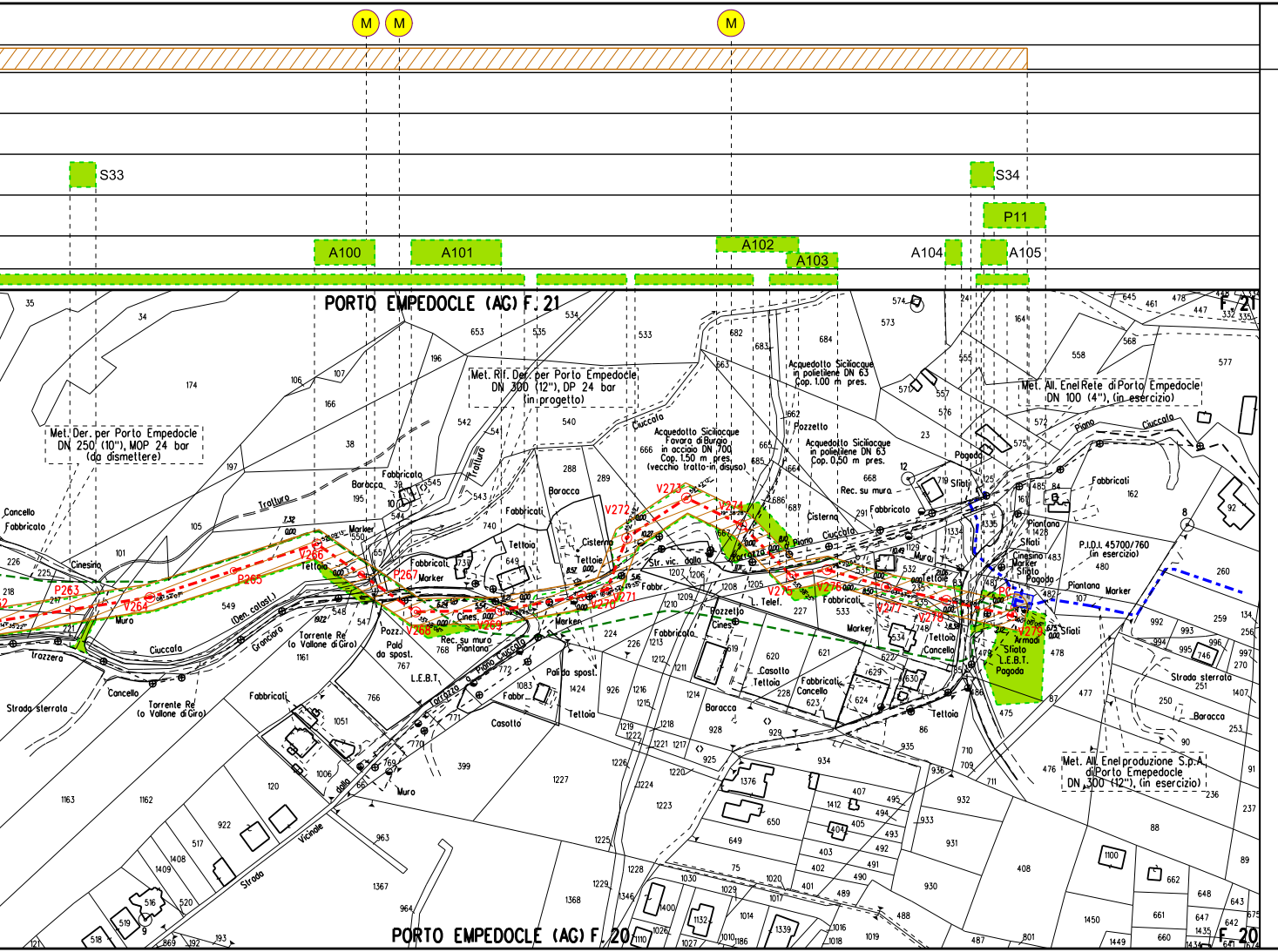
M
M
M
S33
S34
P11
A100
A101
A102
A103
A104
A105
PORTO EMPEDOCLE (AG) F. 21
Met. Der. per Porto Empedocle DN 250 (10"), MOP 24 bar (da dismettere)
Met. Rif. Der. per Porto Empedocle DN 300 (12"), DP 24 bar (in progetto)
Acquedotto Siciliacque Favara di Burgio in acciaio DN 700 Cop. 1.50 m pres. (vecchio tratto in disuso)
Acquedotto Siciliacque in polietilene DN 63 Cop. 1.00 m pres.
Acquedotto Siciliacque in polietilene DN 63 Cop. 0.50 m pres.
Met. All. Enel Rete di Porto Empedocle DN 100 (4"), (in esercizio)
Met. All. Enel produzione S.p.A. di Porto Empedocle DN 300 (12"), (in esercizio)
P.I.D.I. 45700/760 (in esercizio)
Sfiato
L.E.B.T.
Pagoda
Armadi
Sfiati
Marker
Piantana
V264
V266
V267
V268
V269
V270
V271
V272
V273
V274
V275
V276
V277
V278
V279
P263
P265
P267
Torrente Re (o Vallone di Giro)
Strada sterrata
Trazzera
Ciuccata
Cancello
Fabbricato
Fabbricati
Tettoia
Tettoie
Baracca
Cisterna
Pozzetto
Muro
Rec. su muro
Str. vic. dalla
Strada Vicinale
Trattura
Casotto
Cinesino
Telef.
Pali da spost.
Palo da spost.
Den. catast.
PORTO EMPEDOCLE (AG) F. 20
F. 21
F. 20

ALLEGATO N. 1

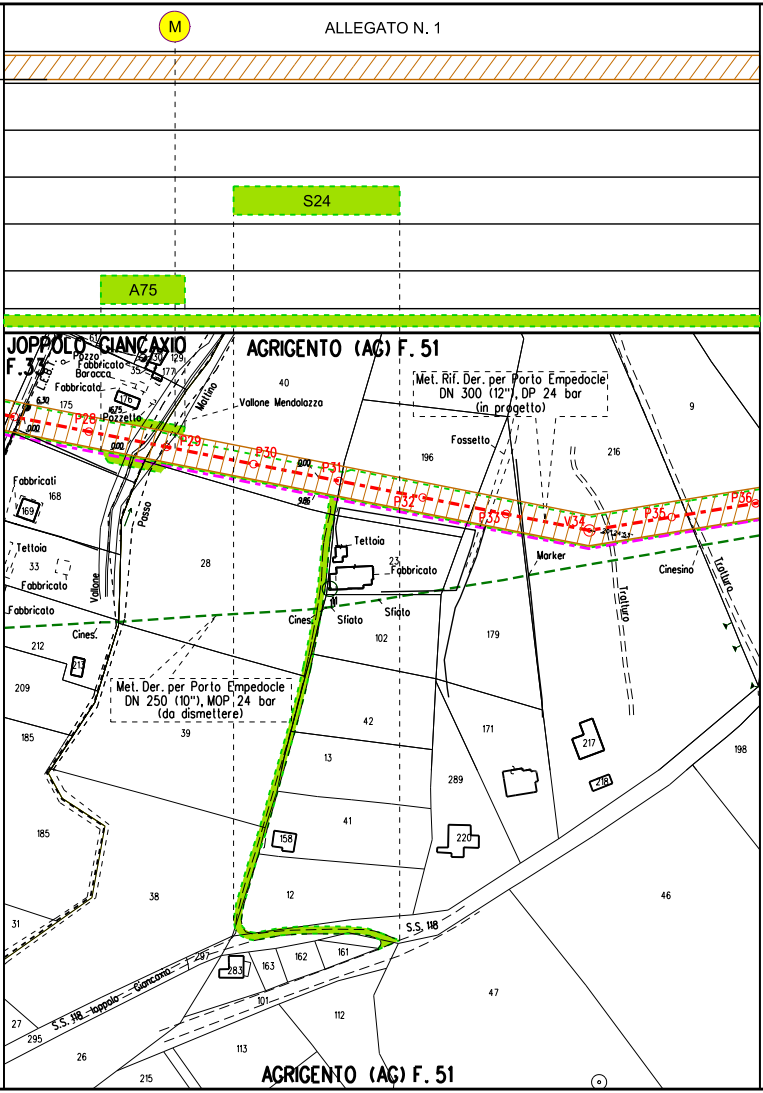
M
S24
A75
JOPPOLO GIANCAXIO F. 33
AGRIGENTO (AG) F. 51
Met. Rif. Der. per Porto Empedocle DN 300 (12"), DP 24 bar (in progetto)
Met. Der. per Porto Empedocle DN 250 (10"), MOP 24 bar (da dismettere)
Vallone Mendolazzo
Fossetto
Fabbricato
Fabbricati
Baracca
Pozzetto
Pozzo
Tettoia
Sfiato
Cines.
Marker
Cinesino
Trazzera
Tratturo
Passo
Vallone
Marino
S.S. 118
S.S. 118 Joppolo - Giancaxio
P28
P29
P30
P31
P32
P33
V34
P35
P36
AGRIGENTO (AG) F. 51

ALLEGATO N. 2

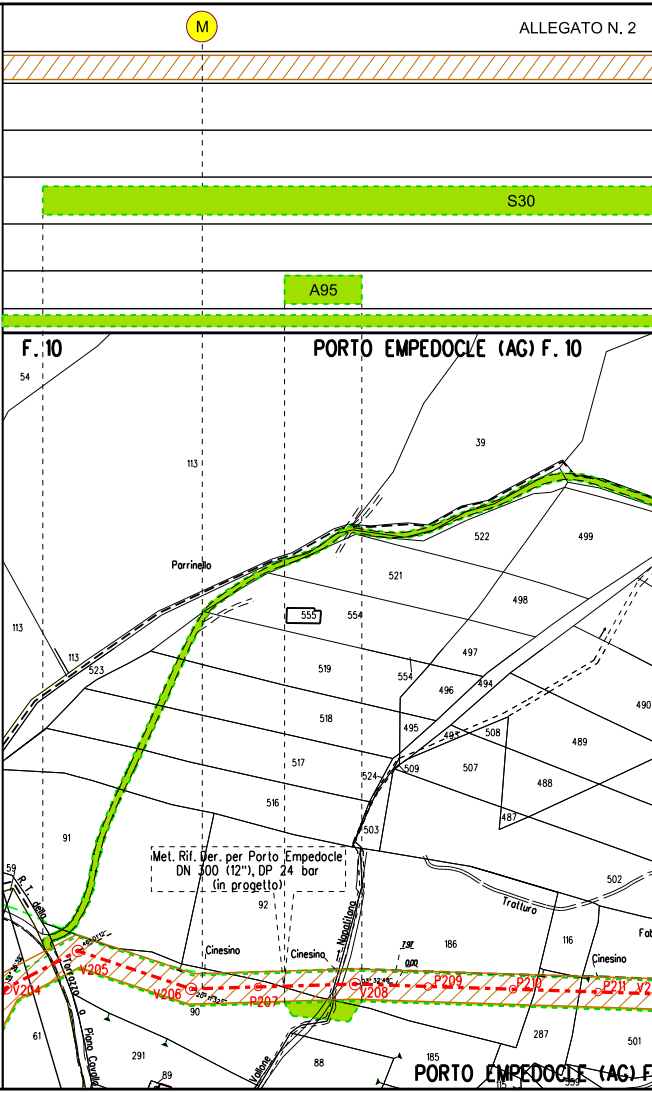
M
S30
A95
F. 10
PORTO EMPEDOCLE (AG) F. 10
Met. Rif. Der. per Porto Empedocle DN 300 (12"), DP 24 bar (in progetto)
Parrinello
Cinesino
Tratturo
Vallone Nagatilana
R.T. della Terrazza
Piano Cavallo
Fab
V204
V205
V206
P207
V208
P209
P210
P211
PORTO EMPEDOCLE (AG) F

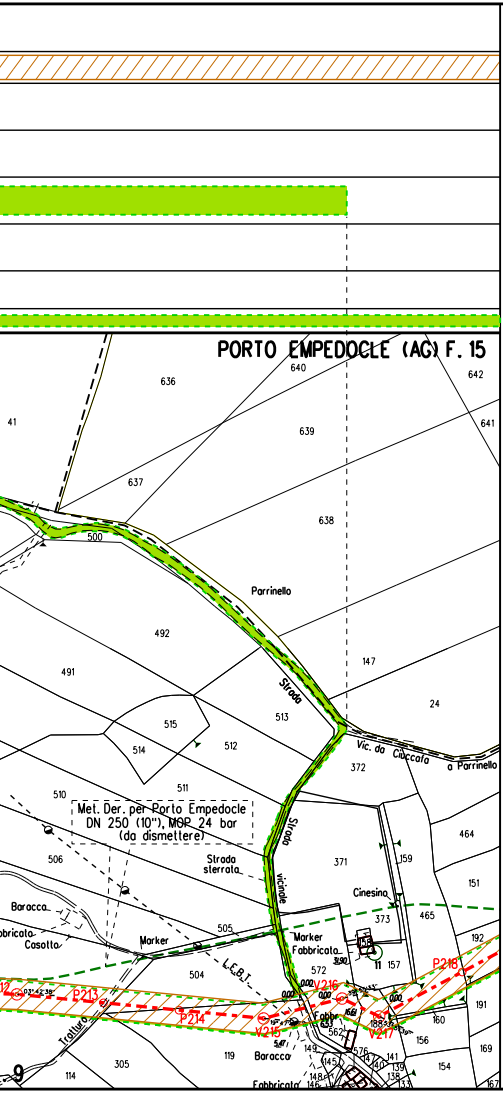
PORTO EMPEDOCLE (AG) F. 15
636
640
642
41
639
641
637
638
500
Parrinello
492
491
147
24
Strada
513
515
514
512
Vic. da Ciuccafa a Parrinello
372
511
510
Met. Der. per Porto Empedocle
DN 250 (10"), MOP 24 bar
(da dismettere)
Strada
464
506
Strada sterrata
vicinale
371
159
151
Cinesino
373
465
Baracca
Fabbricato
Casotto
505
Marker
Marker Fabbricato
158
192
11
157
P218
L.E.B.T.
504
572
P213
V216
P214
Fabbr
191
160
V215
562
V217
156
Tratturo
119
Baracca
149
576
141
169
305
145
147
140
139
154
114
9
Fabbricato
148
146
138
133
167

LEGENDA

SIMBOLOGIA TEMATICA

▨	Fascia di vincolo preordinato all' esproprio (v.p.e.) coincidente con la fascia di servitu'
▨ A	Ampliamento Impianto
▨ S	Strade di accesso definitive
⬚	Aree di occupazione temporanea
🟩	Aree di occupazione temporanea esterne alla fascia v.p.e.
🟩 A	Allargamenti in corrispondenza di fiumi/ infrastrutture esistenti
🟩 S	Strade di accesso provvisorie alle aree di passaggio
🟩 P	Piazzole provvisorie per i materiali
🟨	Impianti in progetto
⬜	Impianti esistenti
Ⓜ	Manufatti

SIMBOLOGIA DI LINEA

-·-·-	Metanodotto in progetto
- - -	Metanodotto da porre fuori esercizio e recuperare
———	Allacciamenti in progetto
———	Allacciamenti da porre fuori esercizio e recuperare
-·-·-	Metanodotti in progetto da altra opera
-·-·-	Gallerie, Tunnel, Mini - Microtunnel, Raise Borer e Toc
-·-·-	Metanodotti in esercizio
- - -	Altri metanodotti in progetto

DOCUMENTI DI RIFERIMENTO	N.

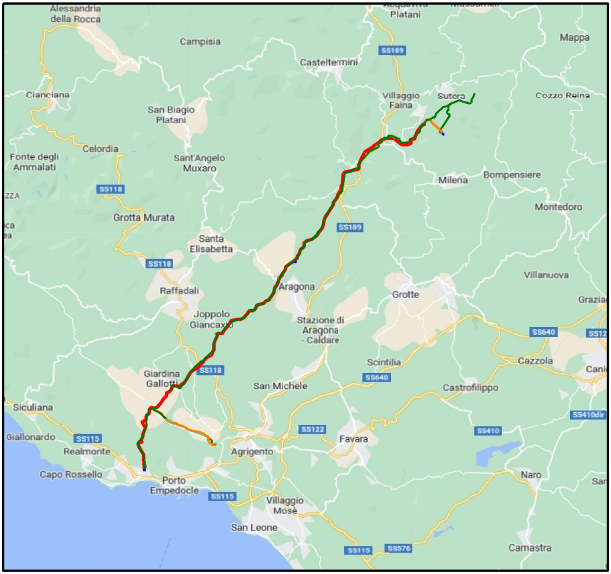

Alessandria della Rocca
Acquaviva Platani
Mussomeli
Mappa
Campisia
Casteltermini
SS189
Cianciana
Villaggio Faina
Sutera
Cozzo Reina
San Biagio Platani
Celordia
Sant'Angelo Muxaro
Fonte degli Ammalati
Milena
Bompensiere
SS118
Montedoro
Grotta Murata
SS189
Santa Elisabetta
SS118
Villanuova
Raffadali
Aragona
Grotte
Joppolo Giancaxio
Stazione di Aragona - Caldare
SS640
Cazzola
SS118
Scintilia
SS640
Giardina Gallotti
San Michele
Castrofilippo
Siculiana
SS122
Favara
SS410
Giallonardo
SS115
Realmonte
Agrigento
Capo Rossello
Porto Empedocle
Naro
SS115
Villaggio Mosè
San Leone
Camastra
SS115
SS576

COROGRAFIA Scala 1:250.000

1	Gennaio 2025	Aggiornamento AU 327 per Prescrizioni VIA	A.Magnoni	G.Santi	F.Mattei
0	Maggio 2023	Emissione per Autorizzazione Unica	A.Magnoni	G.Santi	F.Mattei
INDICE	DATA	REVISIONI	DISEGN.	CONTR.	APPROV.

Proprietario

Progettista

COMM. SNAM NQ/R20133/R-L01
COD. TECNICO 9114232

Fg. 1 di 1

RIFACIMENTO DERIVAZIONE PER PORTO EMPEDOCLE
DN 300 (12") DP 24 bar
ED OPERE CONNESSE
3° Tronco: Joppolo Giancaxio-Porto Empedocle

Dis. SNAM n.: PG-VPE2000-41E-11308
Dis. SAIPEM n.: LB-41E-81308

Comm. Saipem 023113-105

Scala 1:2000

PLANIMETRIA CATASTALE CON VPE
E AREA OCCUPAZIONE LAVORI

INDICE 0 1

Il presente disegno e' di proprieta' aziendale - La societa' tutelera' i propri diritti a termine di legge.