DATI TECNICI FUNZIONALI

AREE DI OCCUPAZIONE LAVORI	
PIAZZOLE	
ALLARGAMENTI	
STRADE DI ACCESSO ALLE AREE DI LAVORO	S1
MANUFATTI (Palizzate e sistemazioni superficiali)	
IMPIANTI	
CONFINI AMMINISTRATIVI	

DATI CARATTERISTICI

DATI DI COSTRUZIONE

PRESSIONE MASSIMA DI ESERCIZIO (MOP) 24.0 bar

DATI GENERALI

DN 150 (6")

LUNGHEZZA TOTALE IMPIANTO 2510.00 m.

FASE EMISSIONE AUTORIZZAZIONE UNICA

CONFINI AMMINISTRATIVI

PLANIMETRIA 1:2000

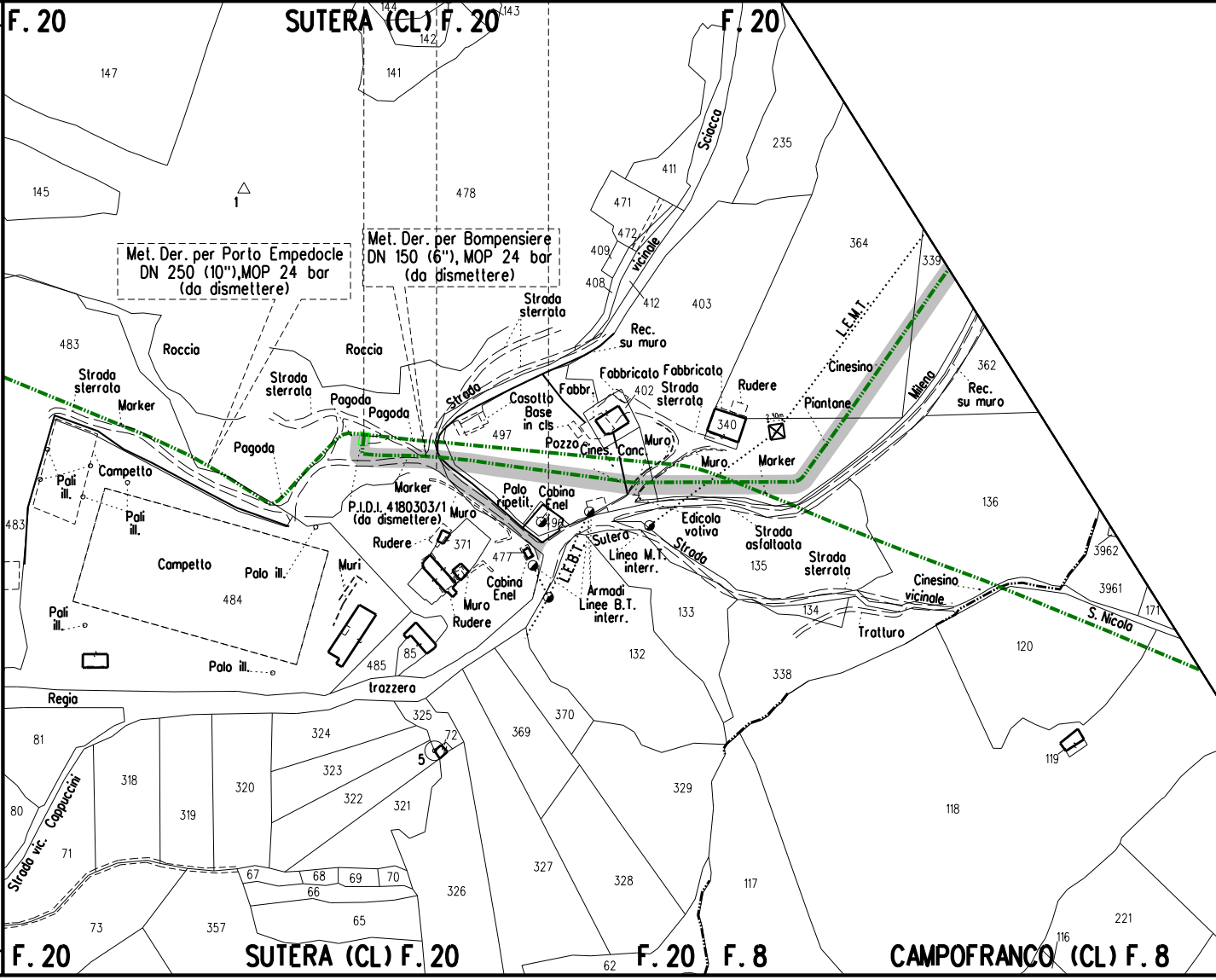
F. 20
SUTERA (CL) F. 20
F. 20
Met. Der. per Porto Empedocle DN 250 (10"), MOP 24 bar (da dismettere)
Met. Der. per Bompensiere DN 150 (6"), MOP 24 bar (da dismettere)
Strada sterrata
Marker
Roccia
Pagoda
Campetto
Pali ill.
Palo ill.
Strada
Casotto
Base in cls
Pozzo
Cines. Conc.
Muro
Fabbr.
Fabbricato
Rec. su muro
Rudere
Cinesino
Piantone
L.E.M.T.
Milena
Sciacca
vicinale
P.I.D.I. 4180303/1 (da dismettere)
Palo ripetit.
Cabina Enel
Muri
Sutera
L.E.B.T.
Linea M.T. interr.
Armadi Linee B.T. interr.
Edicola votiva
Strada asfaltata
Cinesino vicinale
S. Nicola
Tratturo
trazzera
Regia
Strada vic. Cappuccini
F. 20
SUTERA (CL) F. 20
F. 20 F. 8
CAMPOFRANCO (CL) F. 8

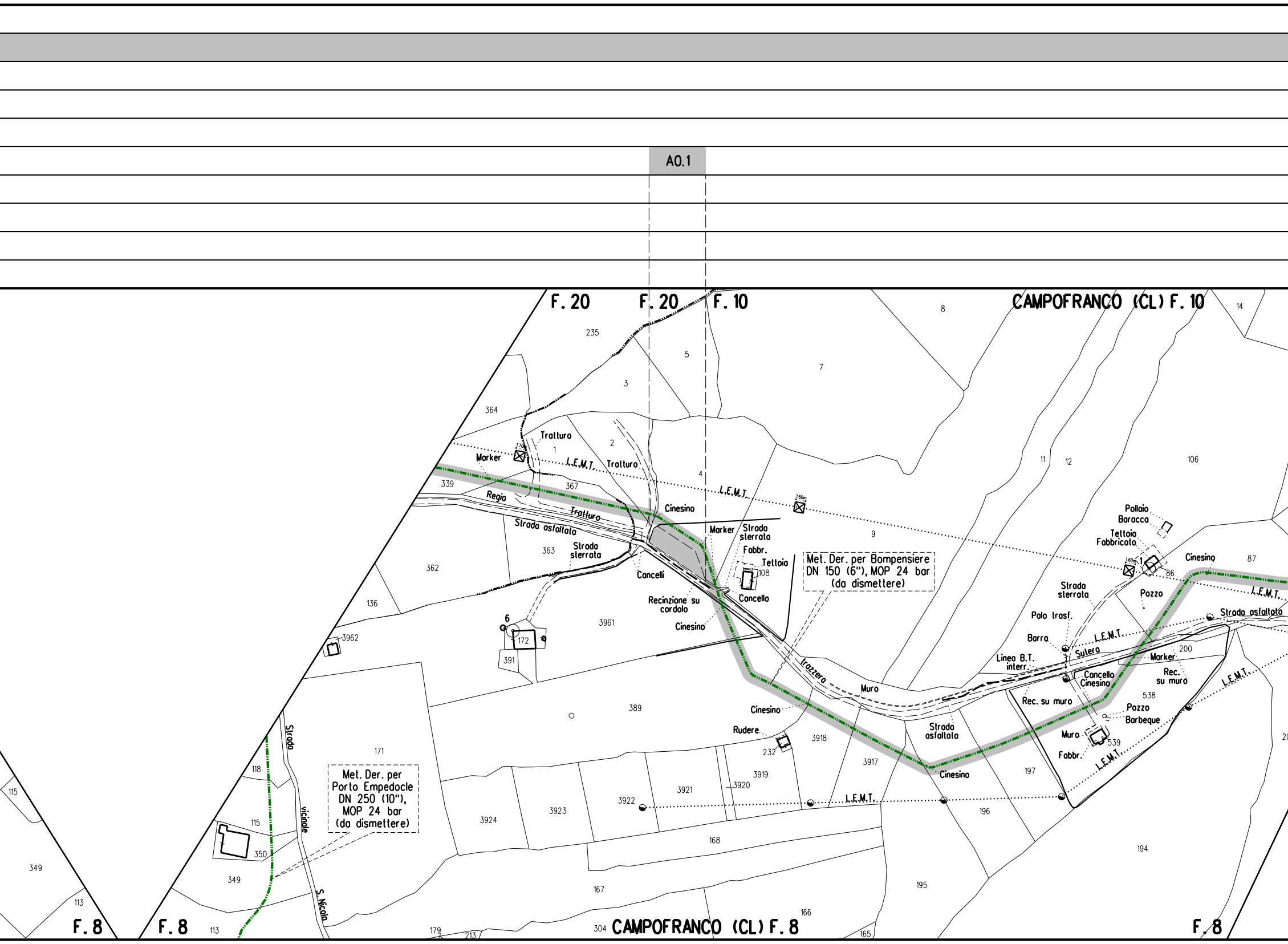
A0.1
F. 20
F. 20
F. 10
CAMPOFRANCO (CL) F. 10
CAMPOFRANCO (CL) F. 8
F. 8
F. 8
F. 8
Met. Der. per Bompensiere DN 150 (6"), MOP 24 bar (da dismettere)
Met. Der. per Porto Empedocle DN 250 (10"), MOP 24 bar (da dismettere)
Tratturo
Marker
L.E.M.T.
Tratturo
Regia
Tratturo
Strada asfaltata
Strada sterrata
Cancelli
Cinesino
Marker
Strada sterrata
Fabbr.
Tettoia
Cancello
Recinzione su cordolo
Cinesino
Trazzera
Muro
Cinesino
Rudere
Strada asfaltata
Cinesino
Pollaio
Baracca
Tettoia
Fabbricato
Cinesino
Strada sterrata
Pozzo
Palo trasf.
Barra
Sulero
Linea B.T. interr.
Cancello
Cinesino
Marker
Rec. su muro
Rec. su muro
Pozzo
Barbeque
Muro
Fabbr.
Strada asfaltata
Strada vicinale S. Nicola
1.70m
1.60m
1.60m
235
5
7
8
14
3
364
2
1
4
11
12
106
339
367
9
87
86
363
362
136
6
172
391
3961
3962
389
171
200
538
539
3918
232
3917
3919
3920
3921
3922
3923
3924
197
196
194
195
168
167
166
165
304
213
179
113
118
115
350
349
115
349
113

A1

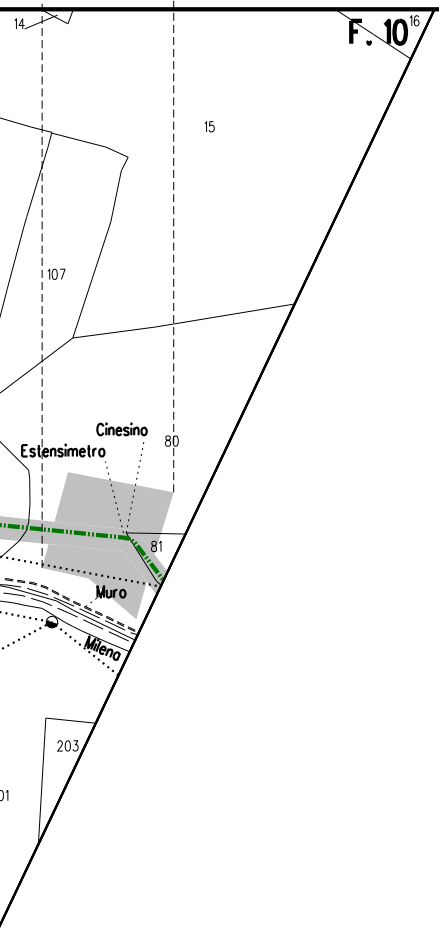
14
F. 10
16
15
107
Cinesino
80
Estensimetro
81
Muro
Milena
203
01

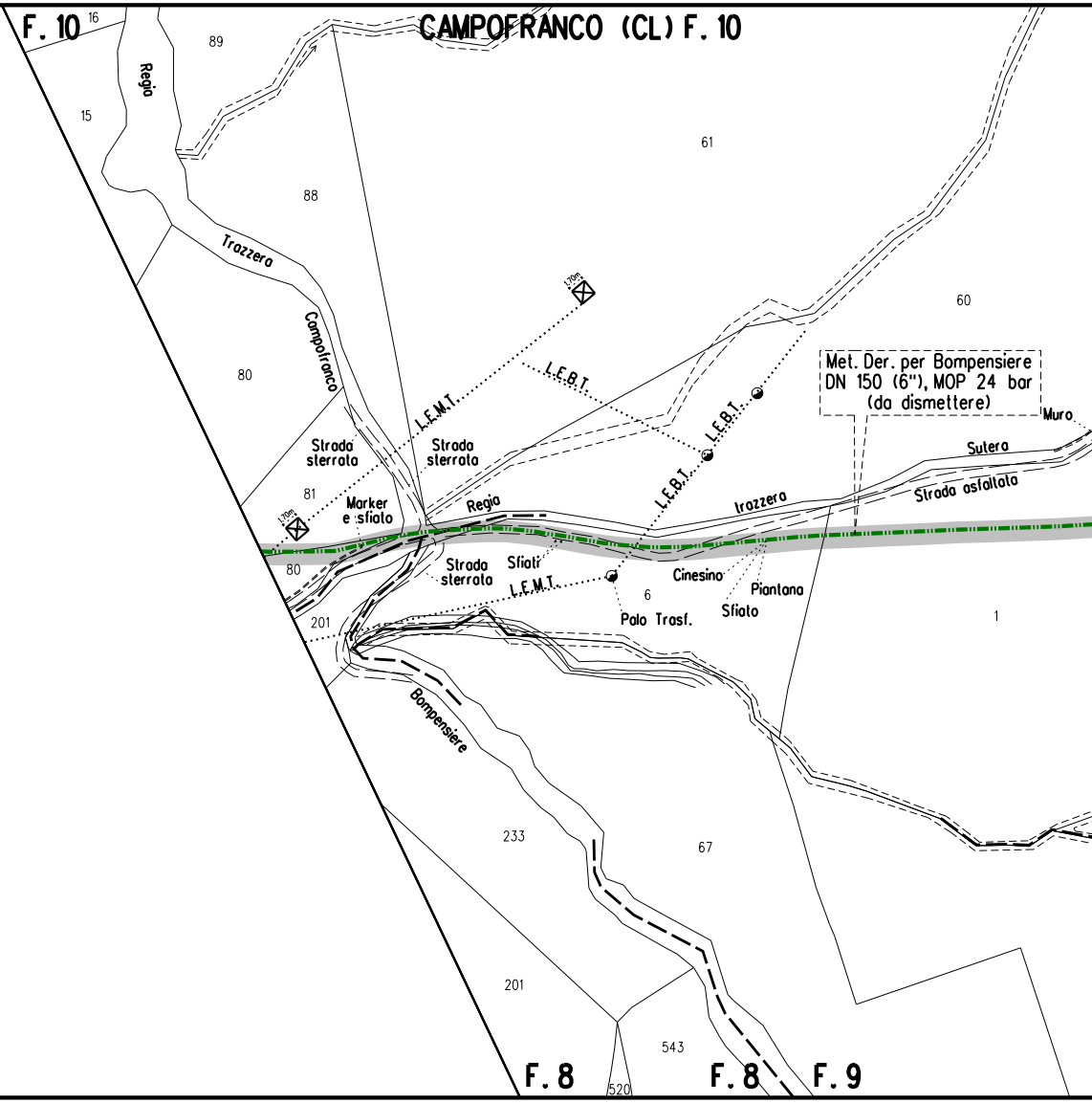
F. 10
16
CAMPOFRANCO (CL) F. 10
89
Regia
15
61
88
Trazzera
170m
80
Campofranco
L.E.M.T.
L.E.B.T.
60
Met. Der. per Bompensiere
DN 150 (6"), MOP 24 bar
(da dismettere)
Muro
Sutera
Strada asfaltata
L.E.B.T.
Strada sterrata
Strada sterrata
81
170m
Marker e sfiato
Regia
L.E.B.T.
trazzera
80
Strada sterrata
Sfiati
L.E.M.T.
Cinesino
Piantana
Sfiato
6
Palo Trasf.
201
1
Bompensiere
233
67
201
543
F. 8
520
F. 8
F. 9

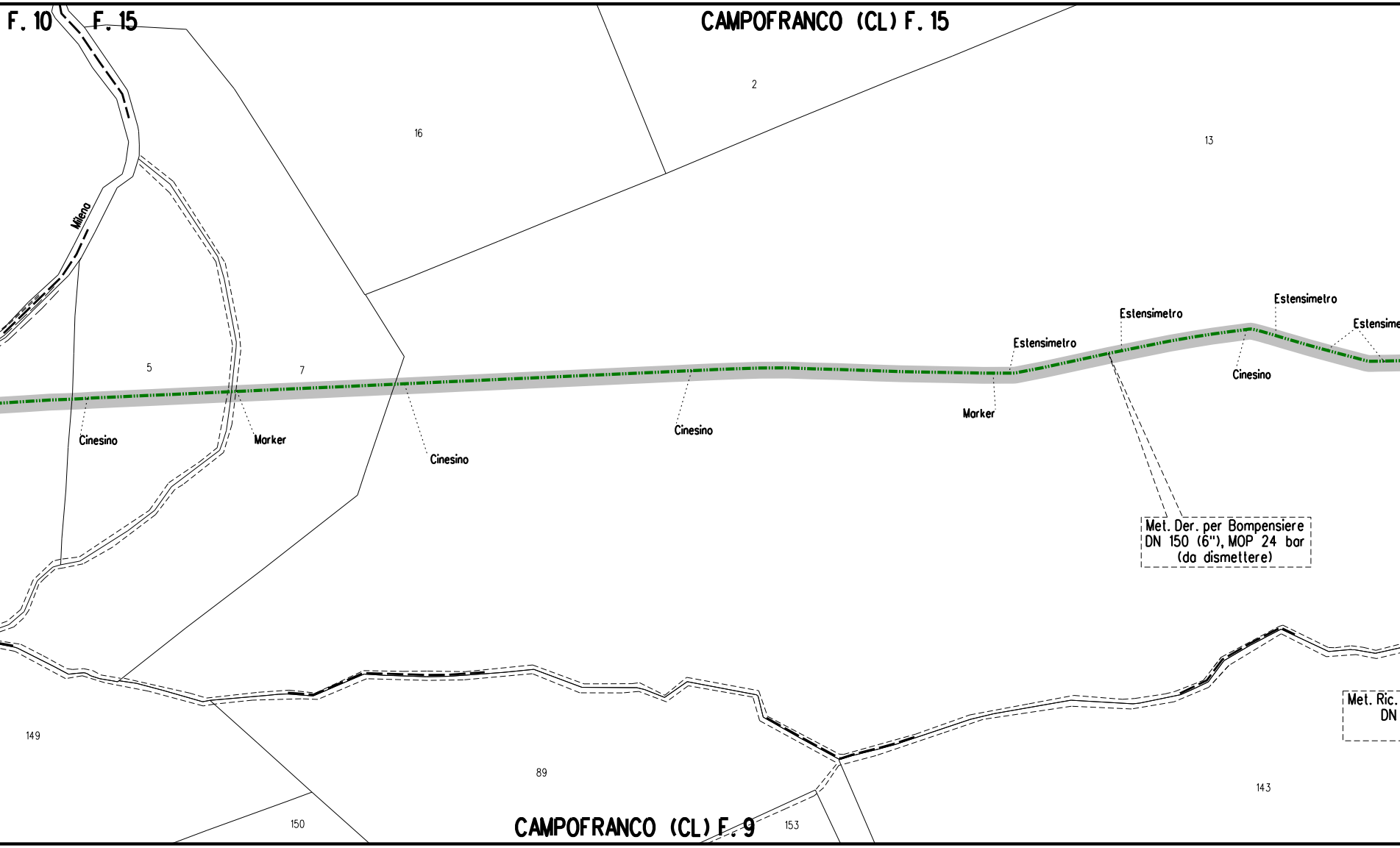
F. 10
F. 15
CAMPOFRANCO (CL) F. 15
2
16
13
Milena
Estensimetro
Estensimetro
Estensimetro
Estensime
5
7
Cinesino
Marker
Cinesino
Cinesino
Marker
Cinesino
Met. Der. per Bompensiere
DN 150 (6"), MOP 24 bar
(da dismettere)
Met. Ric.
DN
149
89
143
150
153
CAMPOFRANCO (CL) F. 9

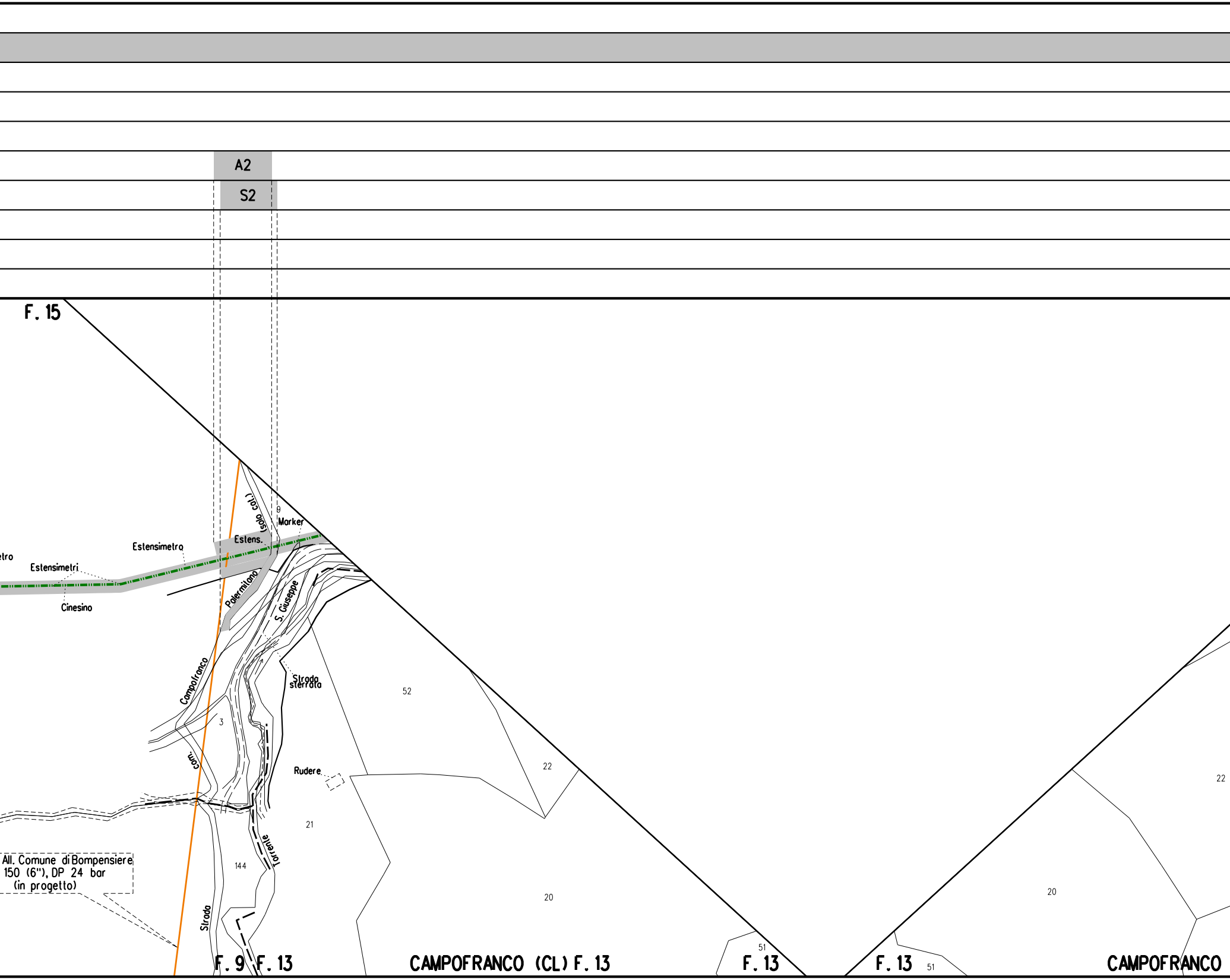
A2
S2
F. 15
Estensimetro
Estensimetri
Cinesino
Estens.
(solo cal.)
Palermitano
9
Marker
S. Giuseppe
Campofranco
Strada sterrata
52
3
com.
Rudere
22
21
144
Torrente
20
All. Comune di Bompensiere
150 (6"), DP 24 bar
(in progetto)
Strada
F. 9
F. 13
CAMPOFRANCO (CL) F. 13
51
F. 13
F. 13
51
20
22
CAMPOFRANCO

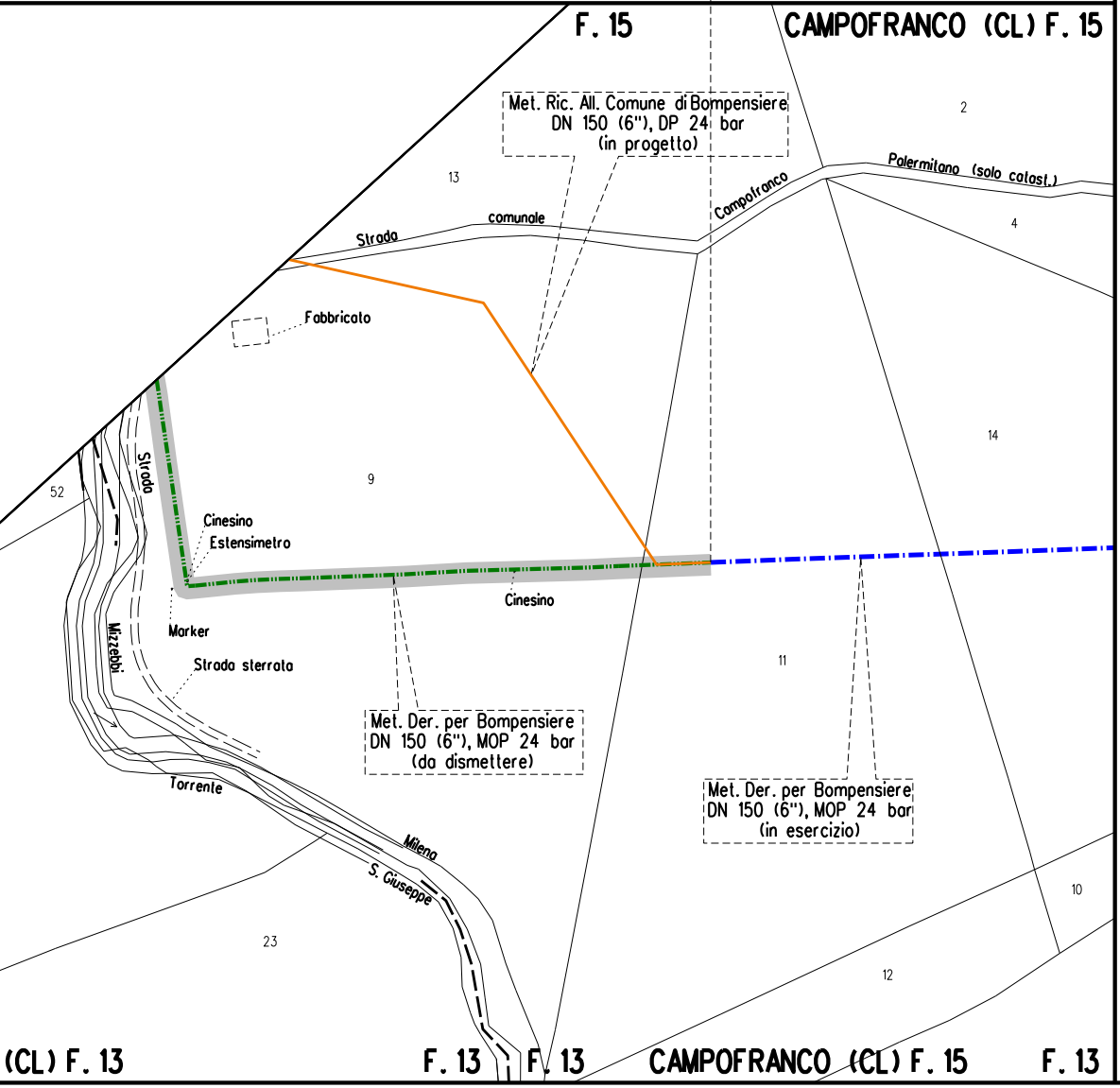
F. 15
CAMPOFRANCO (CL) F. 15
Met. Ric. All. Comune di Bompensiere
DN 150 (6"), DP 24 bar
(in progetto)
2
13
Palermitano (solo catast.)
4
Campofranco
comunale
Strada
Fabbricato
14
9
52
Strada
Cinesino
Estensimetro
Cinesino
Marker
Mizzebbi
Strada sterrata
11
Met. Der. per Bompensiere
DN 150 (6"), MOP 24 bar
(da dismettere)
Met. Der. per Bompensiere
DN 150 (6"), MOP 24 bar
(in esercizio)
Torrente
Mileno
S. Giuseppe
10
23
12
(CL) F. 13
F. 13
F. 13
CAMPOFRANCO (CL) F. 15
F. 13

LEGENDA

SIMBOLOGIA TEMATICA

▨	Aree di occupazione temporanea
A	Allargamenti in corrispondenza di fiumi/ infrastrutture esistenti
S	Strade di accesso alle aree di passaggio
P	Piazzole provvisorie per i materiali
🟨	Impianti in progetto
🟦	Impianti esistenti
🟩	Impianti da dismettere

SIMBOLOGIA DI LINEA

—·—·—	Metanodotto in progetto
—··—··—	Metanodotto da porre fuori esercizio e recuperare
—·—·—	Metanodotti in esercizio
—··—··—	Gallerie, Tunnel, Mini - Microtunnel, Raise Borer e Toc
——	Allacciamenti in progetto

NOTE

1. Prima di procedere con l'esecuzione degli scavi del metanodotto e' necessario accertare l'esatta ubicazione plano - altimetrica di tutti i servizi interrati interferenti.
L'indagine andra' svolta mediante l'esecuzione di saggi a mano ed alla presenza di rappresentanti dell'ente proprietario.

2. In corrispondenza di parallelismi e/o interferenze dell'area di passaggio con linee elettriche aeree, l'appaltatore dovra' procedere all'esatta determinazione dell'altezza dei conduttori e del loro voltaggio in modo da poter adottare i necessari provvedimenti di sicurezza propedeutici alla esecuzione dei lavori di costruzione.

DOCUMENTI DI RIFERIMENTO	N.

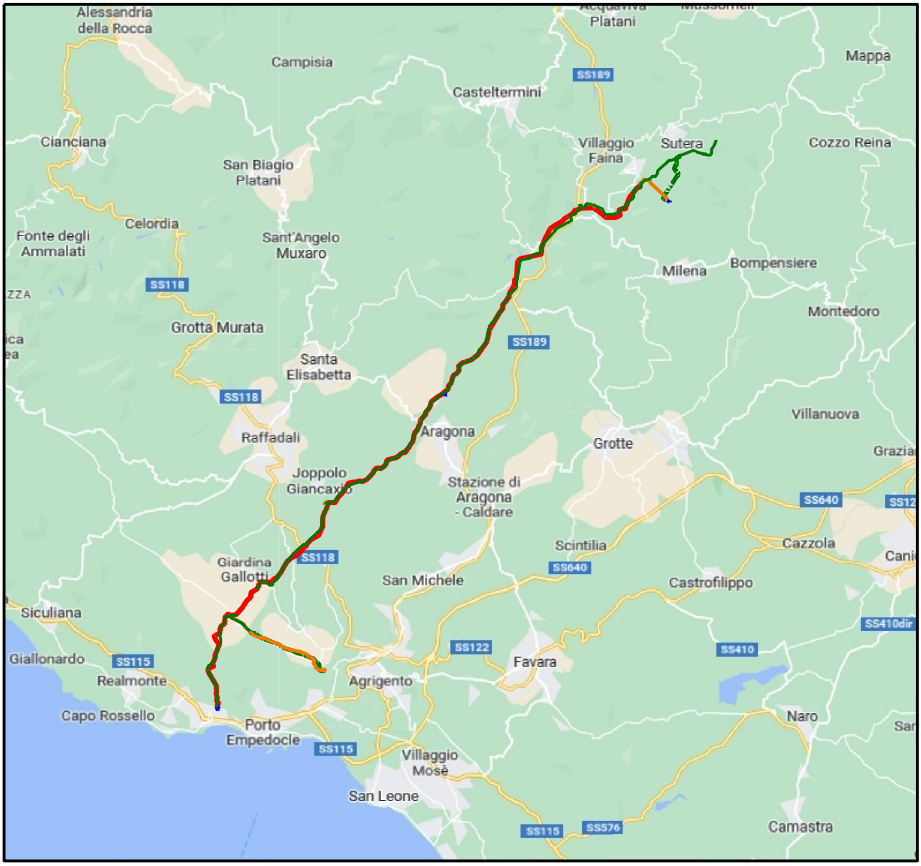

Alessandria della Rocca
Acquaviva Platani
Mussomeli
Campisia
Mappa
SS189
Casteltermini
Cianciana
San Biagio Platani
Villaggio Faina
Sutera
Cozzo Reina
Celordia
Fonte degli Ammalati
Sant'Angelo Muxaro
Milena
Bompensiere
SS118
Montedoro
Grotta Murata
Santa Elisabetta
SS189
SS118
Villanuova
Aragona
Raffadali
Grotte
Grazia
Joppolo Giancaxio
Stazione di Aragona - Caldare
SS640
Cazzola
Scintilia
SS640
Giardina Gallotti
SS118
San Michele
Castrofilippo
Siculiana
SS410dir
SS122
Giallonardo
SS115
Favara
SS410
Realmonte
Agrigento
Capo Rossello
Naro
Porto Empedocle
SS115
Villaggio Mosè
San Leone
SS115
SS576
Camastra

COROGRAFIA Scala 1:250.000

SAIPEM SPA
Il Progettista

1	Gennaio 2025	Aggiornamento AU 327 Per Prescrizioni VIA	A.Magnoni	G.Santi	F.Mattei
0	Maggio 2023	Emissione per Autorizzazione Unica	A.Magnoni	G.Santi	F.Mattei
INDICE	DATA	REVISIONI	DISEGN.	CONTR.	APPROV.

Proprietario

Progettista

COMM. SNAM NQ/R20133/R-L02
COD. TECNICO 9114233

Fg. 1 di 1

Dis. SNAM n.: RIM-PL-13E-92750
Dis. SAIPEM n.: LB-13E-82750

Comm. Saipem 023113-105

Scala 1:2000

INDICE 0 1

DISMISSIONE
ALLACCIAMENTO COMUNE DI BOMPENSIERE
DN 150 (6") MOP 24 bar

PLANIMETRIA CATASTALE CON AREA OCCUPAZIONE LAVORI

Il presente disegno e' di proprieta' aziendale - La societa' tutelera' i propri diritti a termine di legge.