DATI TECNICI FUNZIONALI

AREE DI OCCUPAZIONE LAVORI

PIAZZOLE

ALLARGAMENTI

STRADE DI ACCESSO ALLE AREE DI LAVORO

MANUFATTI (Palizzate e sistemazioni superficiali)

IMPIANTI

CONFINI AMMINISTRATIVI

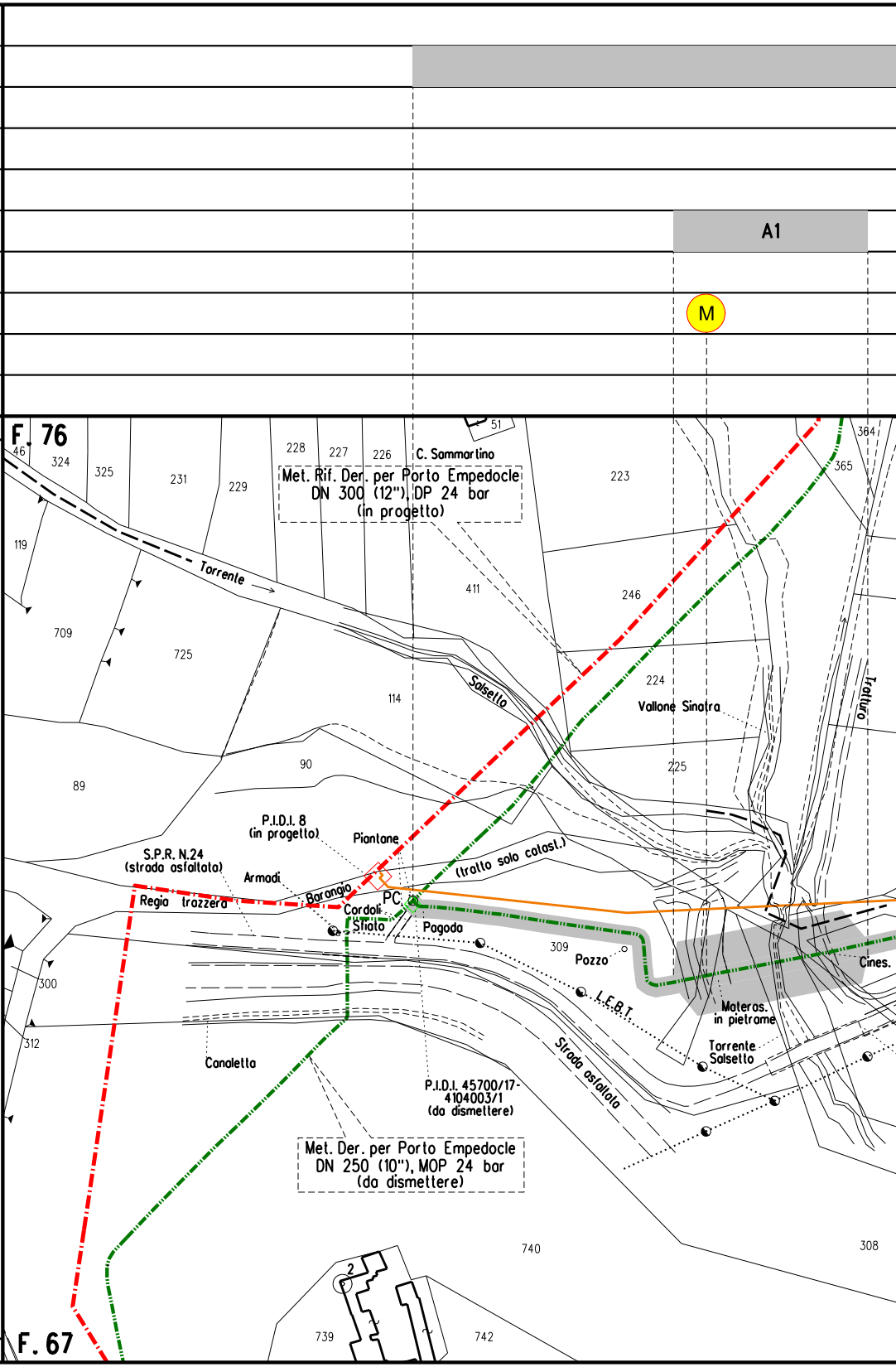
A1
M
F. 76
46
324
325
231
229
228
227
226
51
C. Sammartino
Met. Rif. Der. per Porto Empedocle
DN 300 (12"), DP 24 bar
(in progetto)
223
364
365
119
Torrente
411
246
709
725
114
Salsetto
224
Vallone Sinatra
Tratturo
90
89
225
P.I.D.I. 8
(in progetto)
Piantone
(tratto solo catast.)
S.P.R. N.24
(strada asfaltata)
Armadi
Barangia
PC
Regia trazzera
Cordoli
Sfiato
Pagoda
309
Pozzo
Cines.
L.E.B.T.
300
Materas.
in pietrame
312
Canaletta
Strada asfaltata
Torrente
Salsetto
P.I.D.I. 45700/17-
4104003/1
(da dismettere)
Met. Der. per Porto Empedocle
DN 250 (10"), MOP 24 bar
(da dismettere)
740
308
2
739
742
F. 67

DATI CARATTERISTICI

DATI DI COSTRUZIONE

PRESSIONE MASSIMA DI ESERCIZIO (MOP) 24.0 bar

DATI GENERALI

DN 150 (6")

LUNGHEZZA TOTALE IMPIANTO 4140.00 m.

FASE EMISSIONE AUTORIZZAZIONE UNICA

PLANIMETRIA 1:2000

CONFINI AMMINISTRATIVI

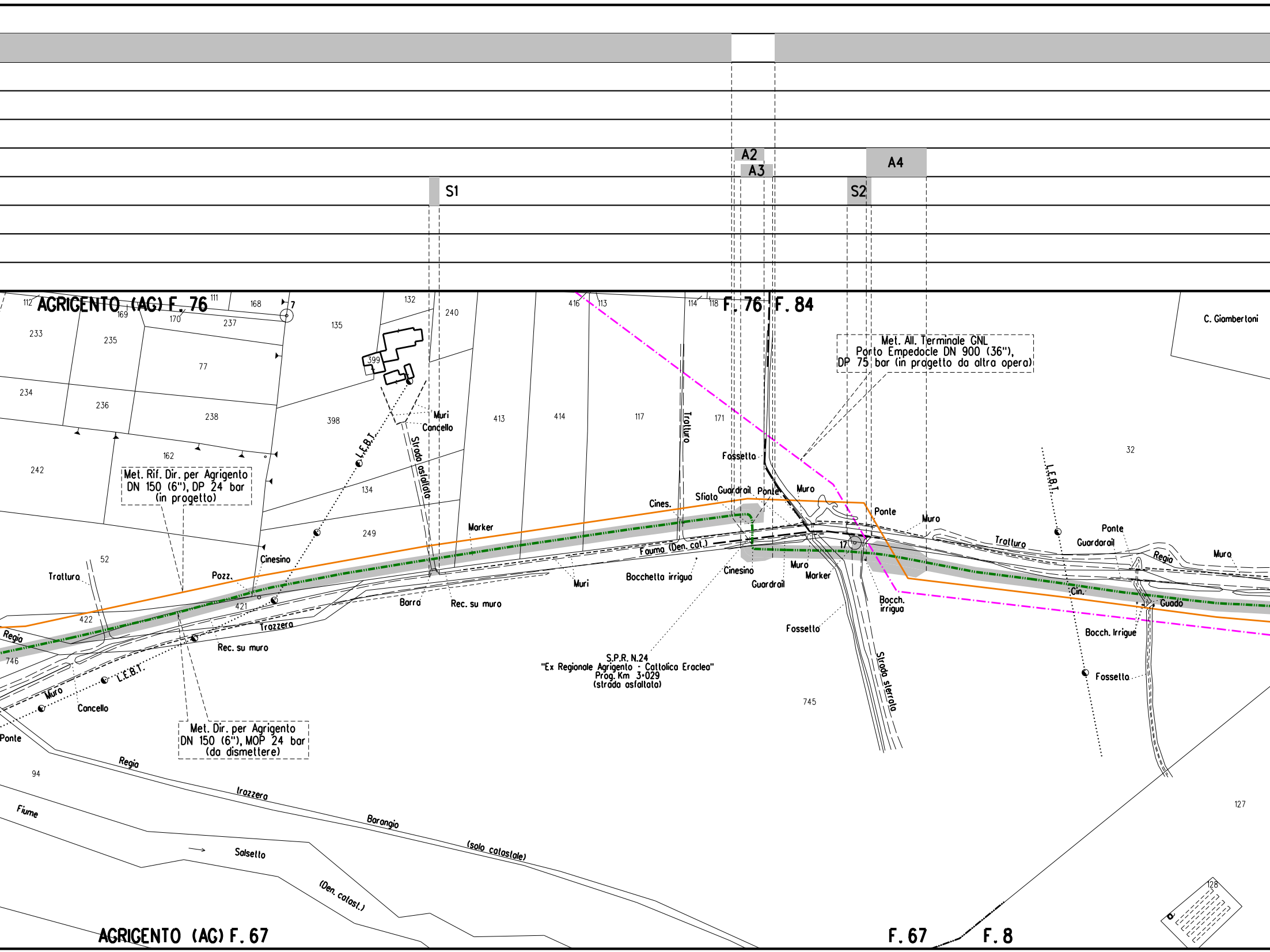
A2
A3
A4
S1
S2
AGRIGENTO (AG) F. 76
F. 76
F. 84
AGRIGENTO (AG) F. 67
F. 67
F. 8
C. Giambertoni
Met. All. Terminale GNL
Porto Empedocle DN 900 (36"),
DP 75 bar (in progetto da altra opera)
Met. Rif. Dir. per Agrigento
DN 150 (6"), DP 24 bar
(in progetto)
Met. Dir. per Agrigento
DN 150 (6"), MOP 24 bar
(da dismettere)
S.P.R. N.24
"Ex Regionale Agrigento - Cattolica Eraclea"
Prog. Km 3+029
(strada asfaltata)
Strada asfaltata
Strada sterrata
Trattura
Trazzera
Regia
Fauma (Den. cat.)
L.E.B.T.
Muri
Cancello
Muro
Marker
Barra
Rec. su muro
Bocchetta irrigua
Cinesino
Cines.
Sfiato
Guardrail
Ponte
Fossetto
Pozz.
Concello
Bocch. irrigua
Bocch. Irrigue
Cin.
Guado
Regia Trazzera Barangio (solo catastale)
Fiume Salsello (Den. catast.)
112
111
168
7
169
170
237
132
240
135
233
235
399
77
234
236
238
398
413
414
117
171
416
113
114
118
242
162
134
249
52
421
422
746
94
32
17
745
127
128

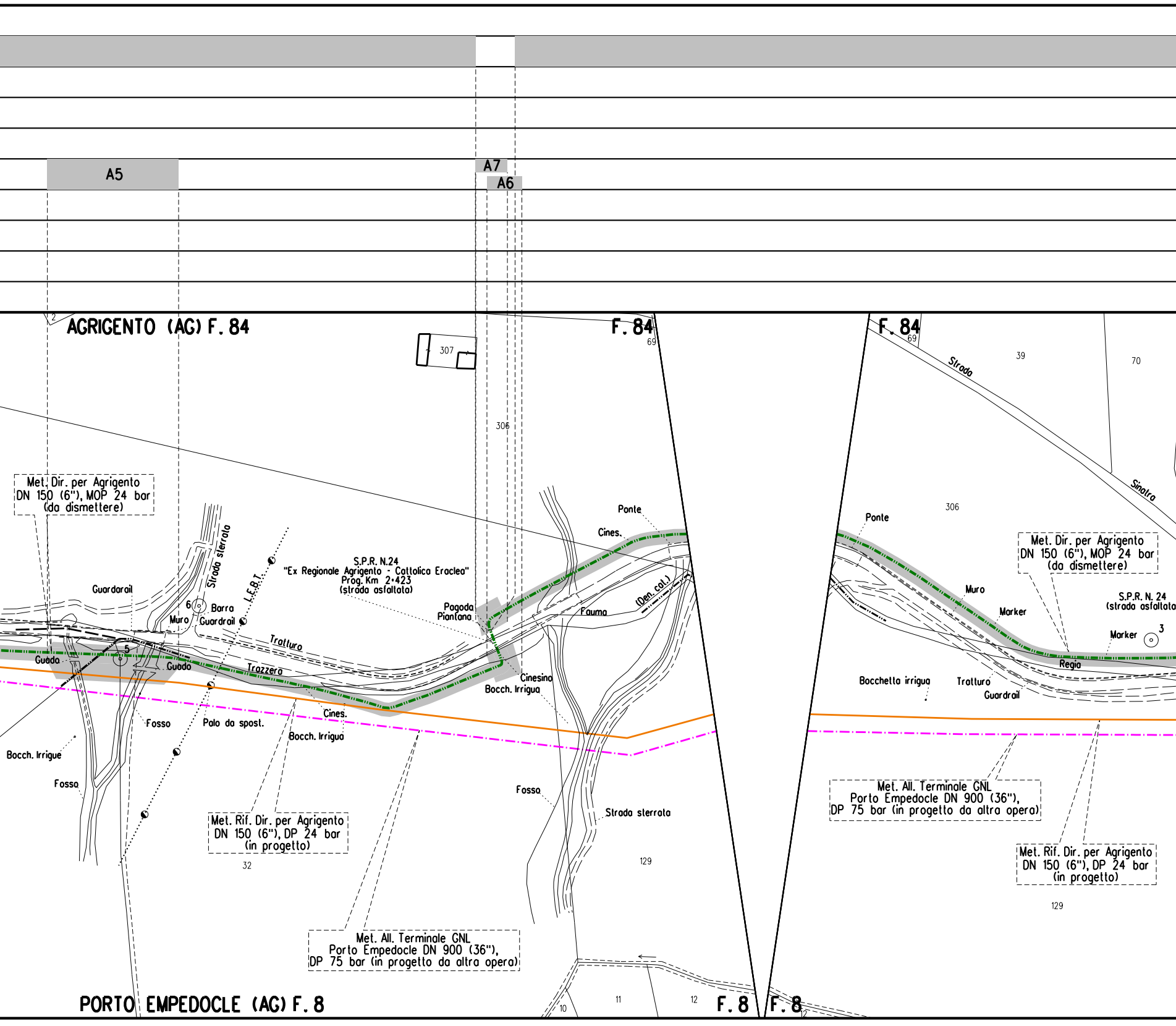
A5
A7
A6
AGRIGENTO (AG) F. 84
F. 84
F. 84
307
306
69
69
39
70
306
Strada
Sinatra
Met. Dir. per Agrigento
DN 150 (6"), MOP 24 bar
(da dismettere)
Strada sterrato
L.E.B.T.
S.P.R. N.24
"Ex Regionale Agrigento - Cattolica Eraclea"
Prog. Km 2+423
(strada asfaltata)
Guardarail
6
Barra
Muro
Guardrail
Pagoda
Piantana
Tratturo
Trazzera
Guado
5
Guado
Ponte
Cines.
(Den. col.)
Fauma
Cinesino
Bocch. Irrigua
Cines.
Bocch. Irrigua
Fosso
Palo da spost.
Bocch. Irrigue
Fosso
Met. Rif. Dir. per Agrigento
DN 150 (6"), DP 24 bar
(in progetto)
32
Met. All. Terminale GNL
Porto Empedocle DN 900 (36"),
DP 75 bar (in progetto da altra opera)
Fosso
Strada sterrata
129
Ponte
Met. Dir. per Agrigento
DN 150 (6"), MOP 24 bar
(da dismettere)
Muro
Marker
S.P.R. N. 24
(strada asfaltata
Marker
3
Regia
Bocchetta irrigua
Tratturo
Guardrail
Met. All. Terminale GNL
Porto Empedocle DN 900 (36"),
DP 75 bar (in progetto da altra opera)
Met. Rif. Dir. per Agrigento
DN 150 (6"), DP 24 bar
(in progetto)
129
10
11
12
PORTO EMPEDOCLE (AG) F. 8
F. 8
F. 8
12

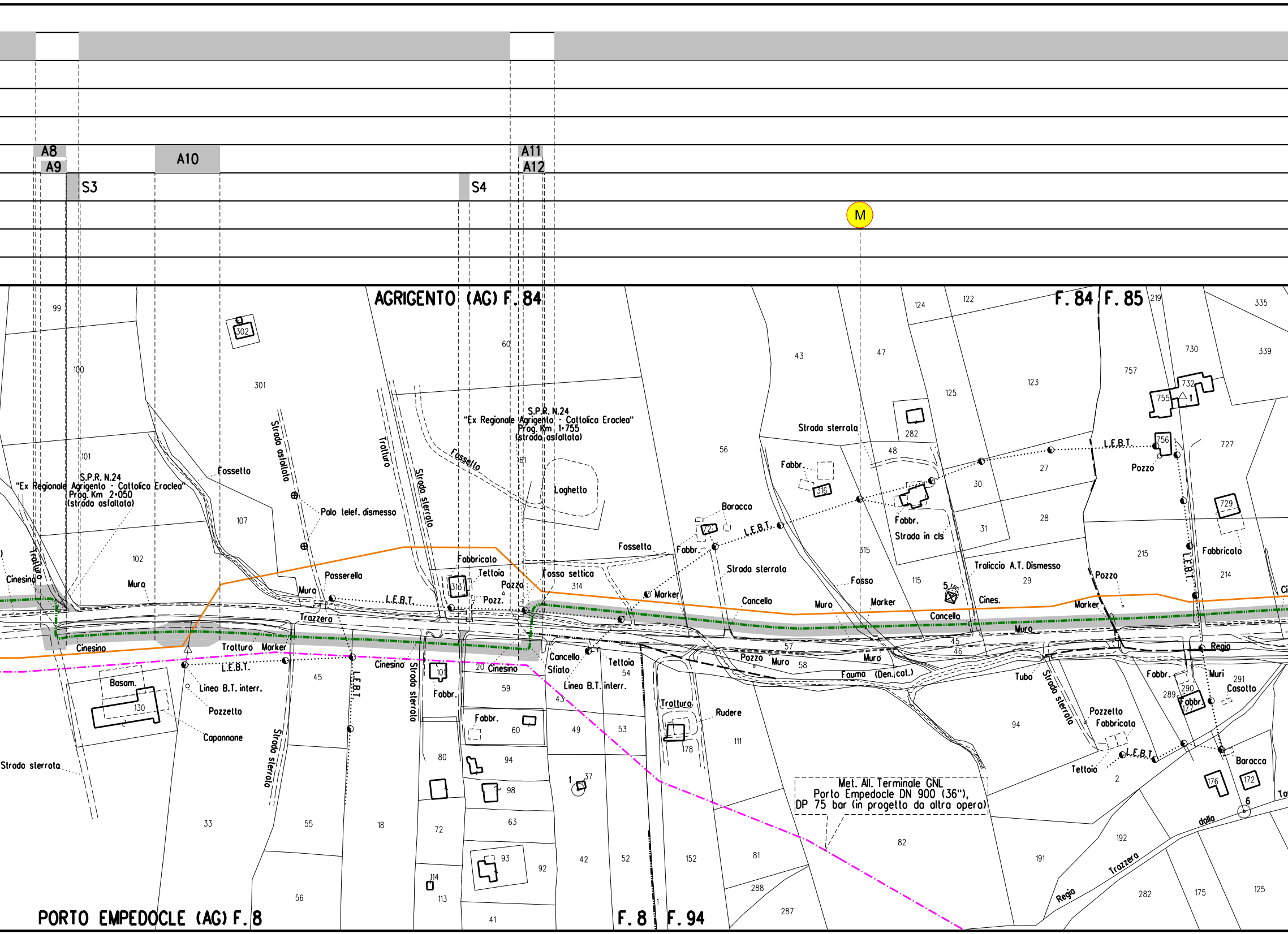
A8
A9
A10
A11
A12
S3
S4
M
AGRIGENTO (AG) F. 84
F. 84
F. 85
PORTO EMPEDOCLE (AG) F. 8
F. 8
F. 94
S.P.R. N.24
"Ex Regionale Agrigento - Cattolica Eraclea"
Prog. Km 2+050
(strada asfaltata)
S.P.R. N.24
"Ex Regionale Agrigento - Cattolica Eraclea"
Prog. Km 1+755
(strada asfaltata)
Met. All. Terminale GNL
Porto Empedocle DN 900 (36"),
DP 75 bar (in progetto da altra opera)
Strada asfaltata
Tratturo
Strada sterrata
Fossello
Palo telef. dismesso
Laghetto
Fabbricato
Teltoia
Pozzo
Pozz.
Fossa settica
Passerella
Muro
L.E.B.T.
Trazzera
Cinesino
Marker
Linea B.T. interr.
Pozzetto
Capannone
Basam.
Fabbr.
Cancello
Sfiato
Tettoia
Baracca
Fosso
Traliccio A.T. Dismesso
Cines.
Strada in cls
Rudere
Fauma (Den. cat.)
Tubo
Pozzetto Fabbricato
Muri
Casotto
Regia Trazzera
dalla
99
100
101
102
107
301
302
60
61
313
314
56
43
47
48
316
72
315
115
124
122
125
282
123
30
31
27
28
29
757
730
732
755
756
727
729
215
214
219
335
339
45
59
101
80
94
98
72
63
93
92
114
113
41
33
55
18
56
130
20
49
53
54
57
58
46
37
42
52
152
178
111
81
288
287
82
94
191
192
282
175
125
2
290
289
291
177
176
172
6
1
5

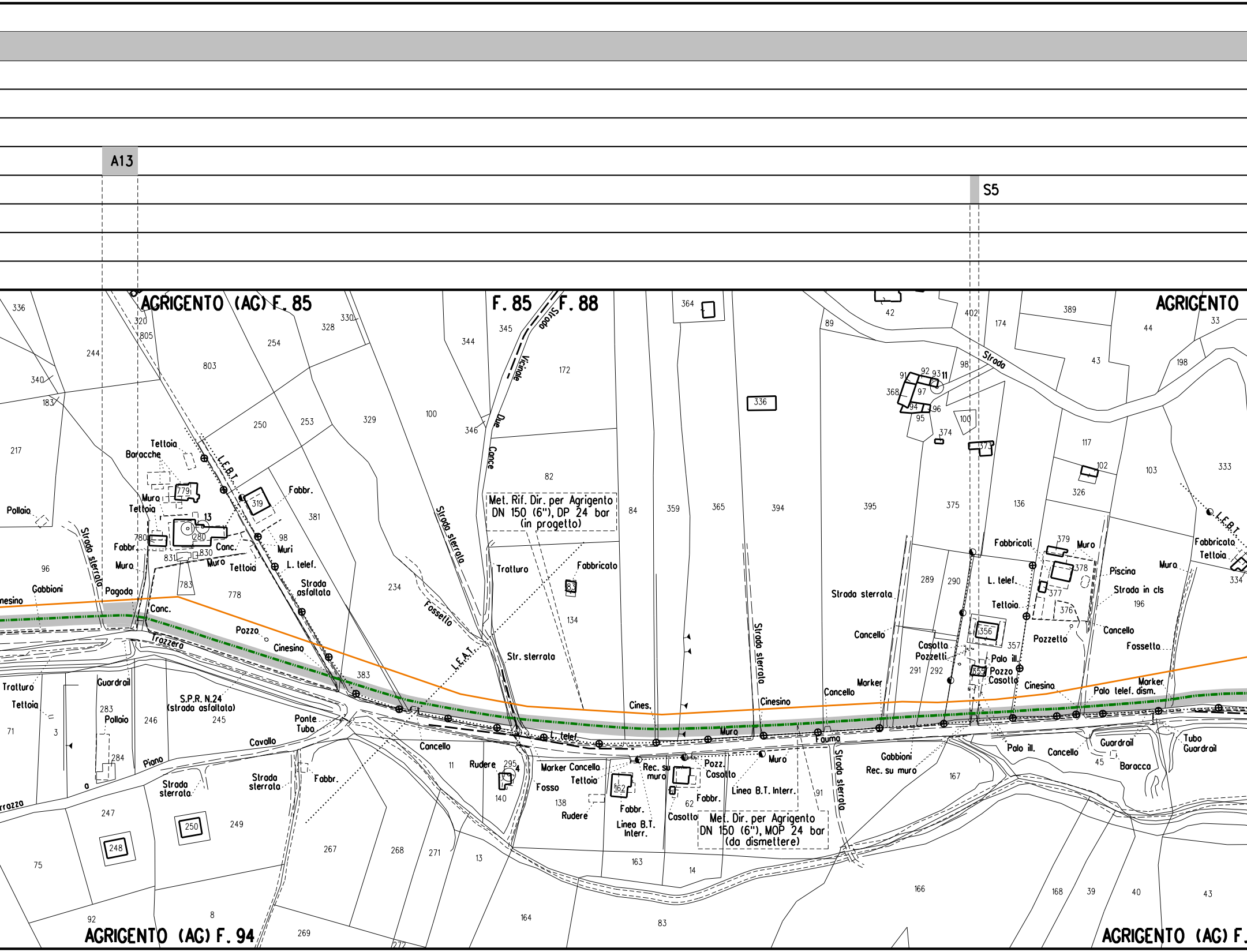
A13
S5
AGRIGENTO (AG) F. 85
F. 85
F. 88
AGRIGENTO
AGRIGENTO (AG) F. 94
AGRIGENTO (AG) F.
Met. Rif. Dir. per Agrigento
DN 150 (6"), DP 24 bar
(in progetto)
Met. Dir. per Agrigento
DN 150 (6"), MOP 24 bar
(da dismettere)
S.P.R. N.24
(strada asfaltata)
Strada Vicinale Due Conce
Strada sterrata
Strada asfaltata
Str. sterrata
Strada in cls
Strada
L.E.B.T.
L.E.A.T.
L. telef.
Linea B.T. Interr.
Palo telef. dism.
Trazzera
Tratturo
Fossetto
Fosso
Ponte Tubo
Teltoia
Baracche
Muro
Fabbr.
Fabbricato
Fabbricati
Conc.
Muri
Pollaio
Gabbioni
Pagoda
Pozzo
Cinesino
Cines.
Cancello
Guardrail
Tubo Guardrail
Cavallo
Piano
Rudere
Marker
Casotto
Pozzetti
Pozz.
Palo ill.
Piscina
Rec. su muro
Fauma
Baracca
336
244
340
183
217
96
71
3
320
805
803
254
328
330
250
253
329
100
344
345
172
346
82
84
359
365
394
395
364
336
42
89
402
174
389
44
33
98
43
198
91
92
93
11
368
97
94
96
95
100
374
373
117
102
326
103
333
136
375
379
378
377
376
196
334
289
290
291
292
356
357
355
779
319
13
280
780
831
830
783
778
381
98
234
134
83
383
283
284
246
245
247
248
250
249
75
92
8
267
268
271
13
269
272
11
295
140
138
162
163
62
14
164
83
91
166
167
45
168
39
40
43

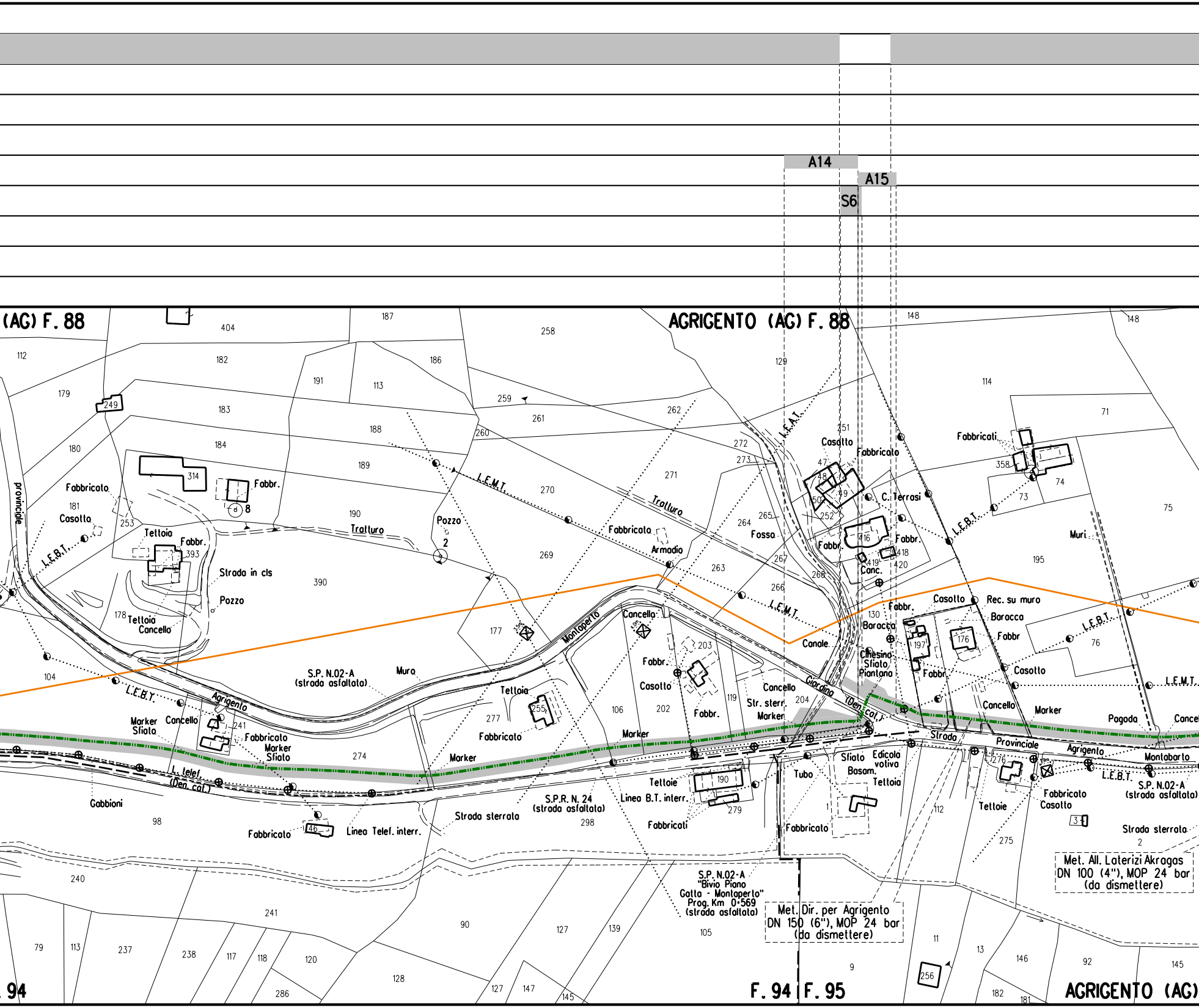
A14
A15
S6
(AG) F. 88
AGRIGENTO (AG) F. 88
F. 94
F. 94 | F. 95
AGRIGENTO (AG)
provinciale
Fabbricato
Casotto
Teltoia
Fabbr.
Strada in cls
Pozzo
Teltoia
Cancello
L.E.B.T.
L.E.M.T.
L.E.A.T.
Tratturo
Pozzo
2
Fabbricato
Armadio
Fosso
Montoperto
Cancello
S.P. N.02-A
(strada asfaltata)
Muro
Agrigento
Marker
Sfiato
Cancello
Fabbricato
Marker
Sfiato
Teltoia
Fabbricato
Casotto
Fabbr.
Canale
Cancello
Str. sterr.
Marker
Giardina
(Den. cal.)
Casotto
Fabbricato
C. Terrasi
Fabbr.
Conc.
Fabbr.
Baracca
Chiesina
Sfiato
Piantana
Fabbr.
Casotto
Rec. su muro
Baracca
Fabbr
Casotto
Fabbricati
Muri
Cancello
Marker
Pagoda
Strada
Provinciale
Agrigento
Montaborto
L.E.B.T.
S.P. N.02-A
(strada asfaltata)
Fabbricato
Casotto
Teltoie
Strada sterrata
Sfiato
Edicola
votiva
Basam.
Teltoia
Tubo
Fabbricato
Teltoie
Linea B.T. interr.
Fabbricati
S.P.R. N. 24
(strada asfaltata)
Strada sterrata
Linea Telef. interr.
Fabbricato
L. telef.
(Den. cal.)
Gabbioni
S.P. N.02-A
"Bivio Piano
Gatta - Montoperto"
Prog. Km 0+569
(strada asfaltata)
Met. Dir. per Agrigento
DN 150 (6"), MOP 24 bar
(da dismettere)
Met. All. Laterizi Akragas
DN 100 (4"), MOP 24 bar
(da dismettere)

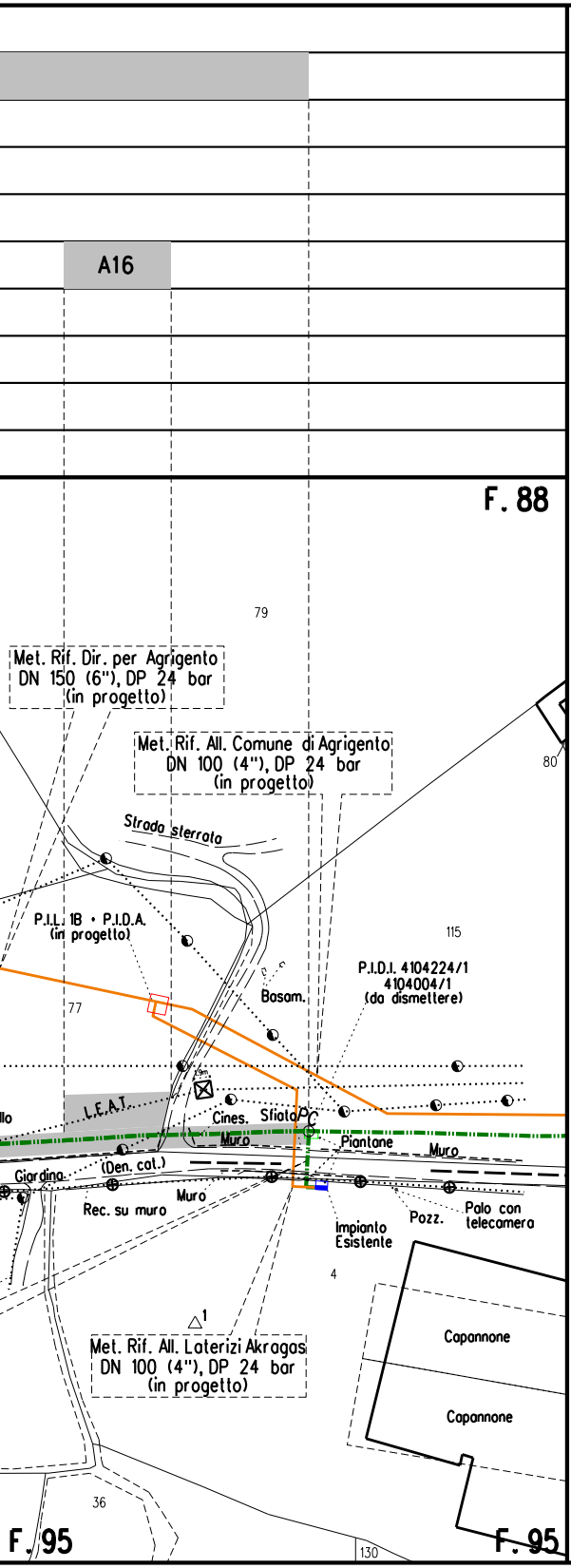
A16
F. 88
79
Met. Rif. Dir. per Agrigento
DN 150 (6"), DP 24 bar
(in progetto)
Met. Rif. All. Comune di Agrigento
DN 100 (4"), DP 24 bar
(in progetto)
80
Strada sterrata
P.I.L. 1B + P.I.D.A.
(in progetto)
115
P.I.D.I. 4104224/1
4104004/1
(da dismettere)
Basam.
77
L.E.A.T.
Cines.
Sfiato
Muro
Piantone
Muro
Giardino
(Den. cat.)
Muro
Rec. su muro
Impianto
Esistente
Pozz.
Palo con
telecamera
4
1
Met. Rif. All. Laterizi Akragas
DN 100 (4"), DP 24 bar
(in progetto)
Capannone
Capannone
36
F. 95
130
F. 95

LEGENDA

SIMBOLOGIA TEMATICA

▨	Aree di occupazione temporanea
A	Allargamenti in corrispondenza di fiumi/ infrastrutture esistenti
S	Strade di accesso alle aree di passaggio
P	Piazzole provvisorie per i materiali
🟨	Impianti in progetto
▨	Impianti esistenti
☐	Impianti da dismettere
M	Manufatti

SIMBOLOGIA DI LINEA

−·−·−	Metanodotto in progetto
−·−·−	Metanodotto da porre fuori esercizio e recuperare
−·−·−	Metanodotti in esercizio
−·−·−	Gallerie, Tunnel, Mini - Microtunnel, Raise Borer e Toc
——	Allacciamenti in progetto

NOTE

1. Prima di procedere con l'esecuzione degli scavi del metanodotto e' necessario accertare l'esatta ubicazione plano - altimetrica di tutti i servizi interrati interferenti. L'indagine andra' svolta mediante l'esecuzione di saggi a mano ed alla presenza di rappresentanti dell'ente proprietario.

2. In corrispondenza di parallelismi e/o interferenze dell'area di passaggio con linee elettriche aeree, l'appaltatore dovra' procedere all'esatta determinazione dell'altezza dei conduttori e del loro voltaggio in modo da poter adottare i necessari provvedimenti di sicurezza propedeutici alla esecuzione dei lavori di costruzione.

DOCUMENTI DI RIFERIMENTO	N.

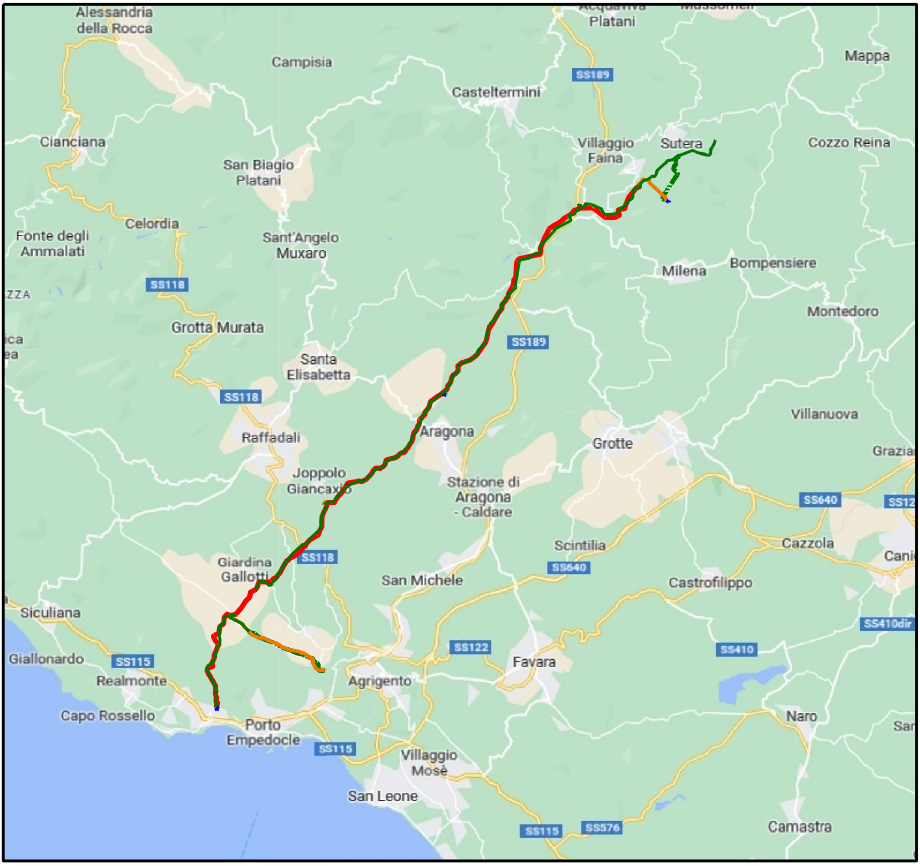
Alessandria della Rocca
Acquaviva Platani
Mussomeli
SS189
Campisia
Casteltermini
Mappa
Cianciana
San Biagio Platani
Villaggio Faina
Sutera
Cozzo Reina
Celordia
Fonte degli Ammalati
Sant'Angelo Muxaro
Milena
Bompensiere
SS118
Montedoro
Grotta Murata
SS189
Santa Elisabetta
SS118
Villanuova
Raffadali
Aragona
Grotte
Grazia
Joppolo Giancaxio
Stazione di Aragona - Caldare
SS640
Cazzola
Scintilia
SS640
Giardina Gallotti
SS118
San Michele
Castrofilippo
Siculiana
SS410dir
SS122
SS410
Giallonardo
SS115
Realmonte
Favara
Agrigento
Capo Rossello
Naro
Porto Empedocle
SS115
Villaggio Mosè
San Leone
SS115
SS576
Camastra

COROGRAFIA Scala 1:250.000

1	Gennaio 2025	Aggiornamento AU 327 Per Prescrizioni VIA	A.Magnoni	G.Santi	F.Mattei
0	Maggio 2023	Emissione per Autorizzazione Unica	A.Magnoni	G.Santi	F.Mattei
INDICE	DATA	REVISIONI	DISEGN.	CONTR.	APPROV.

Proprietario

snam

Progettista

SAIPEM

COMM. SNAM NQ/R20133/R-L08
COD. TECNICO 9114240

Fg. 1 di 1

DISMISSIONE
DIRAMAZIONE PER AGRIGENTO
DN 150 (6") MOP 24 bar

Dis. SNAM n.: RIM-PL-15E-92800
Dis. SAIPEM n.: LB-15E-82800

Comm. Saipem **023113-105**

Scala 1:2000

PLANIMETRIA CATASTALE CON AREA OCCUPAZIONE LAVORI

INDICE 0 1

Il presente disegno e' di proprieta' aziendale - La societa' tutelera' i propri diritti a termine di legge.