DATI TECNICO FUNZIONALI

AREE DI OCCUPAZIONE LAVORI	
PIAZZOLE	
ALLARGAMENTI	A1 A2 A3 A4 A5 A6 A7
STRADE DI ACCESSO ALLE AREE DI LAVORO	S1 S2
MANUFATTI (Palizzate e sistemazioni superficiali)	
IMPIANTI	
CONFINI AMMINISTRATIVI	

DATI CARATTERISTICI

DATI DI COSTRUZIONE

PRESSIONE MASSIMA DI ESERCIZIO (MOP) 24.0 bar

DATI GENERALI

DN 100 (4") SP 3.96 mm

LUNGHEZZA TOTALE IMPIANTO 1115.00 m.

FASE EMISSIONE AUTORIZZAZIONE UNICA

PLANIMETRIA 1:2000

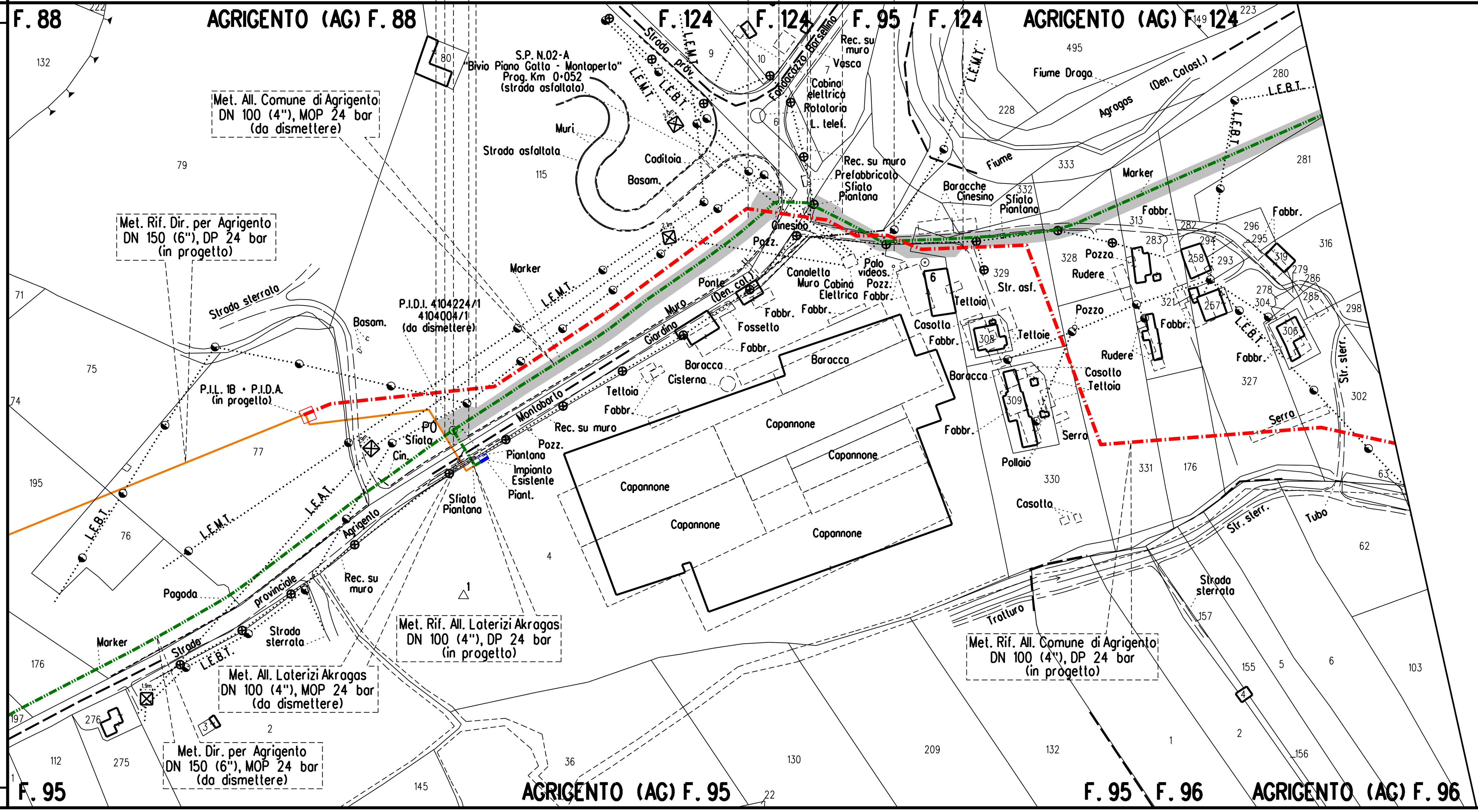

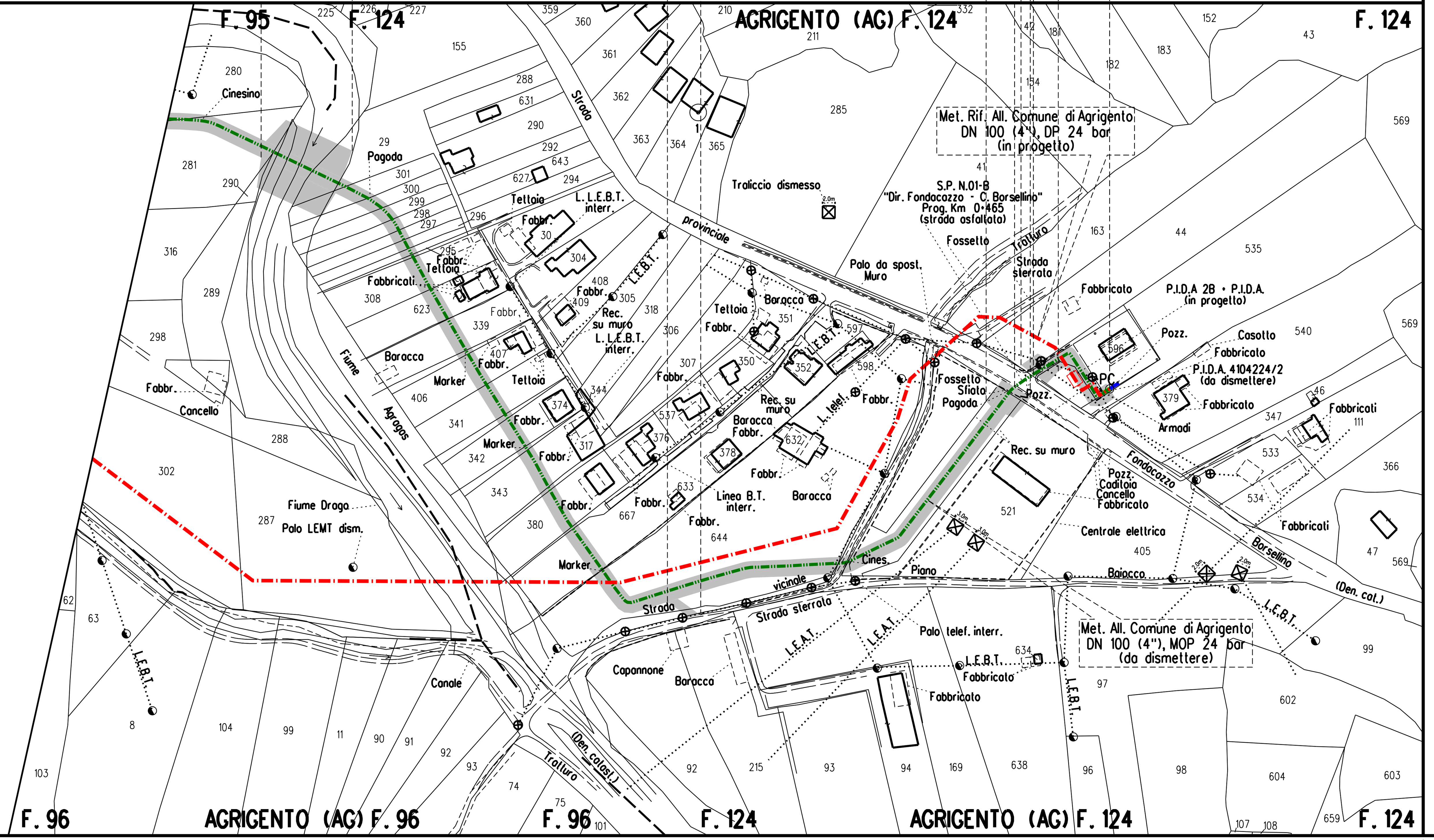

LEGENDA

SIMBOLOGIA TEMATICA

	Aree di occupazione temporanea
A	Allargamenti in corrispondenza di fiumi/ infrastrutture esistenti
S	Strade di accesso alle aree di passaggio
P	Piazzole provvisorie per i materiali
	Impianti in progetto
	Impianti esistenti
	Impianti da dismettere

SIMBOLOGIA DI LINEA

- Metanodotti in progetto
- Metanodotto da porre fuori esercizio e recuperare
- Metanodotti in esercizio
- Gallerie, Tunnel, Mini - Microtunnel, Raise Borer e Toc
- Allacciamenti in progetto

NOTE

1. Prima di procedere con l'esecuzione degli scavi del metanodotto e' necessario accertare l'esatta ubicazione plano - altimetrica di tutti i servizi interrati interferenti.
L'indagine andra' svolta mediante l'esecuzione di saggi a mano ed alla presenza di rappresentanti dell'ente proprietario.

2. In corrispondenza di parallelismi e/o interferenze dell'area di passaggio con linee elettriche aeree, l'appaltatore dovra' procedere all'esatta determinazione dell'altezza dei conduttori e del loro voltaggio in modo da poter adottare i necessari provvedimenti di sicurezza propedeutici alla esecuzione dei lavori di costruzione.

DOCUMENTI DI RIFERIMENTO	N

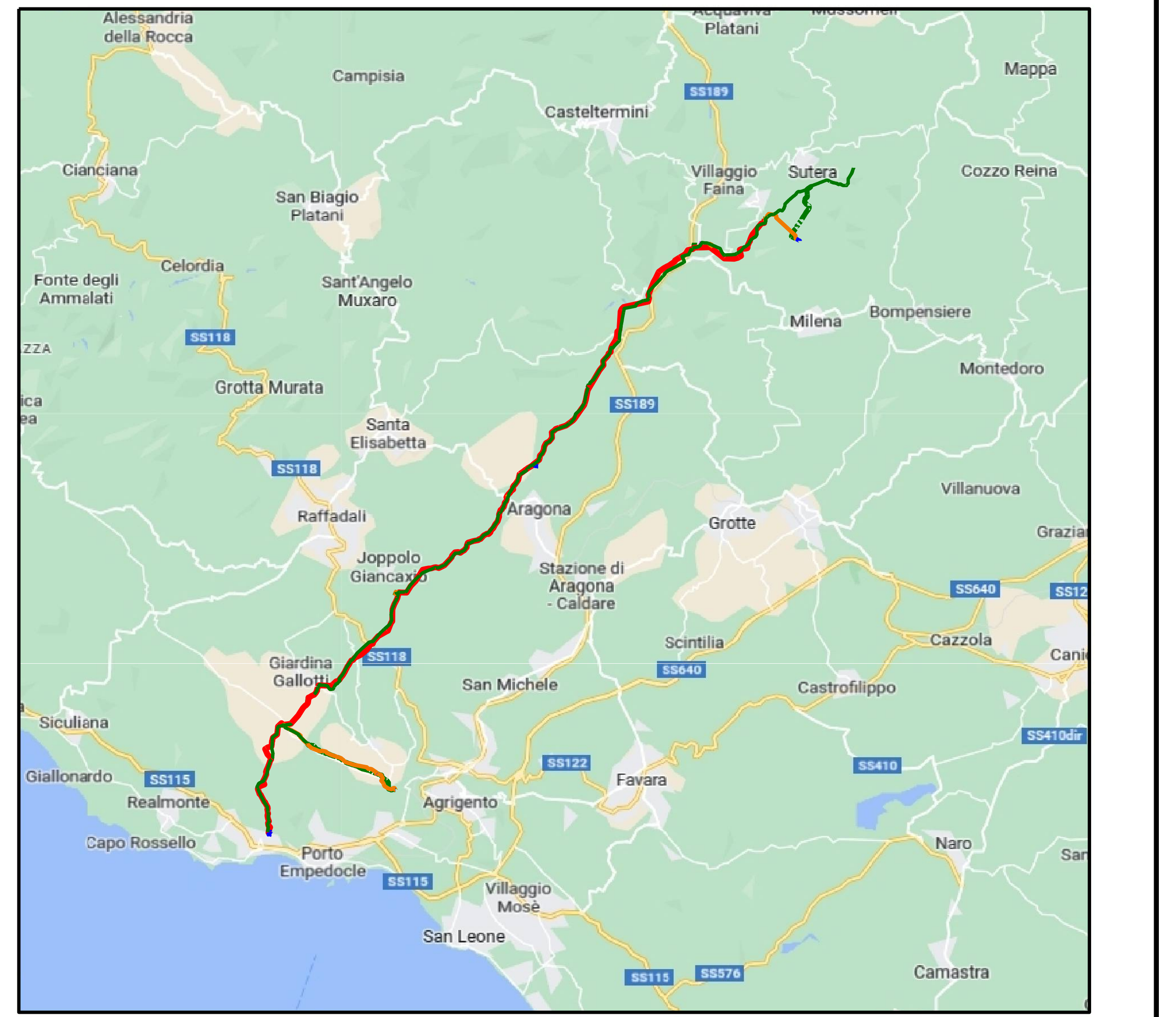

COROGRAFIA Scala 1:250.000

INDICE	DATA	REVISIONI	DISEGN.	CONTR.	APPROV.
1	Gennaio 2025	Aggiornamento AU 327 Per Prescizioni VIA	A.Magnoni	G.Santi	F.Mattei
0	Maggio 2023	Emissione per Autorizzazione Unica	A.Magnoni	G.Santi	F.Mattei

Proprietario: snam

Progettista: SAIPEM

COMM. SNAM NQ/R20133/R-L10
COD. TECNICO 9114242

Fg. 1 di 1

Dis. SNAM n.: RIM-PL-7E-92900
Dis. SAIPEM n.: LB-7E-82900

DISMISSIONE
ALLACCIAMENTO COMUNE DI AGRIGENTO
DN 100 (4") MOP 24 bar

Comm. Saipem 023113-105

Scala 1:2000

PLANIMETRIA CATASTALE CON AREA OCCUPAZIONE LAVORI

INDICE 0 1

Il presente disegno e' di proprieta' aziendale - La societa' tutelera' i propri diritti a termine di legge.