DATI TECNICI FUNZIONALI

AREE DI OCCUPAZIONE LAVORI	
PIAZZOLE	
ALLARGAMENTI	A21
STRADE DI ACCESSO ALLE AREE DI LAVORO	
MANUFATTI (Palizzate e sistemazioni superficiali)	
IMPIANTI	

CONFINI AMMINISTRATIVI

DATI CARATTERISTICI

DATI DI COSTRUZIONE

PRESSIONE MASSIMA DI ESERCIZIO (MOP) 24.0 bar

DATI GENERALI

DN 250 SP 4.78

LUNGHEZZA TOTALE IMPIANTO 27310.00 m.

FASE EMISSIONE AUTORIZZAZIONE UNICA

PLANIMETRIA 1:2000

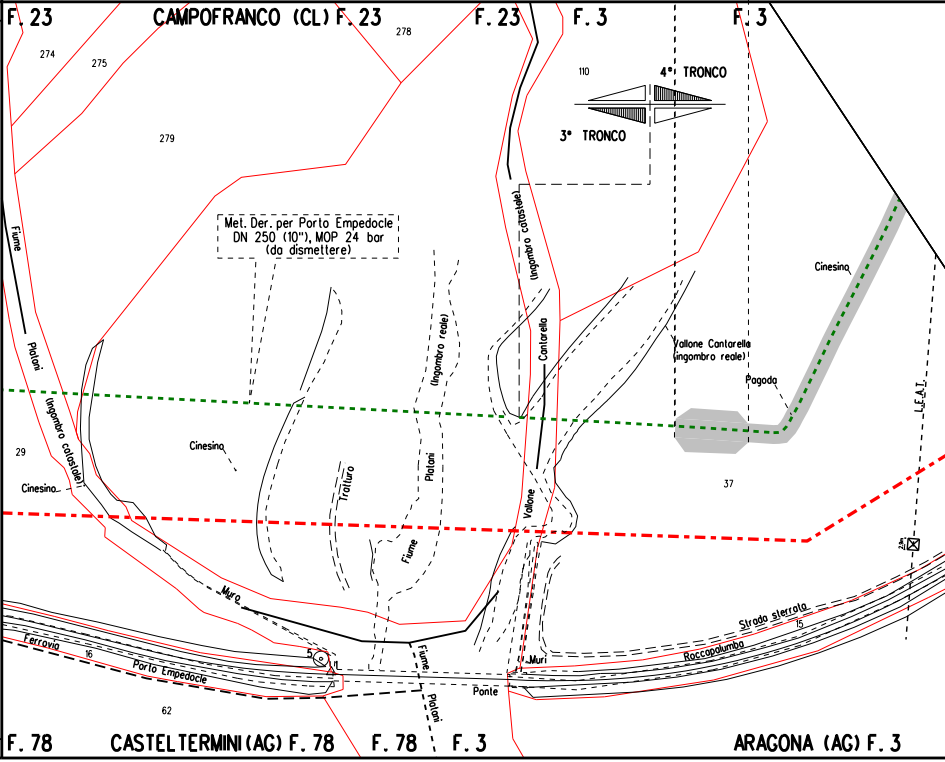
F. 23
CAMPOFRANCO (CL) F. 23
F. 23
F. 3
F. 3
274
275
278
279
110
4° TRONCO
3° TRONCO
Met. Der. per Porto Empedocle
DN 250 (10"), MOP 24 bar
(da dismettere)
Fiume
Platani
(Ingombro catastale)
(Ingombro reale)
(Ingombro catastale)
Cantarella
Vallone Cantarella
(ingombro reale)
Cinesino
Pagoda
L.E.A.T.
29
Cinesino
Cinesino
Tratturo
Platani
Fiume
Vallone
37
Muro
Ferrovia
16
Porto Empedocle
5
1
Fiume
Platani
Ponte
Muri
Strada sterrata
15
Roccapalumba
62
F. 78
CASTELTERMINI (AG) F. 78
F. 78
F. 3
ARAGONA (AG) F. 3

CONFINI AMMINISTRATIVI

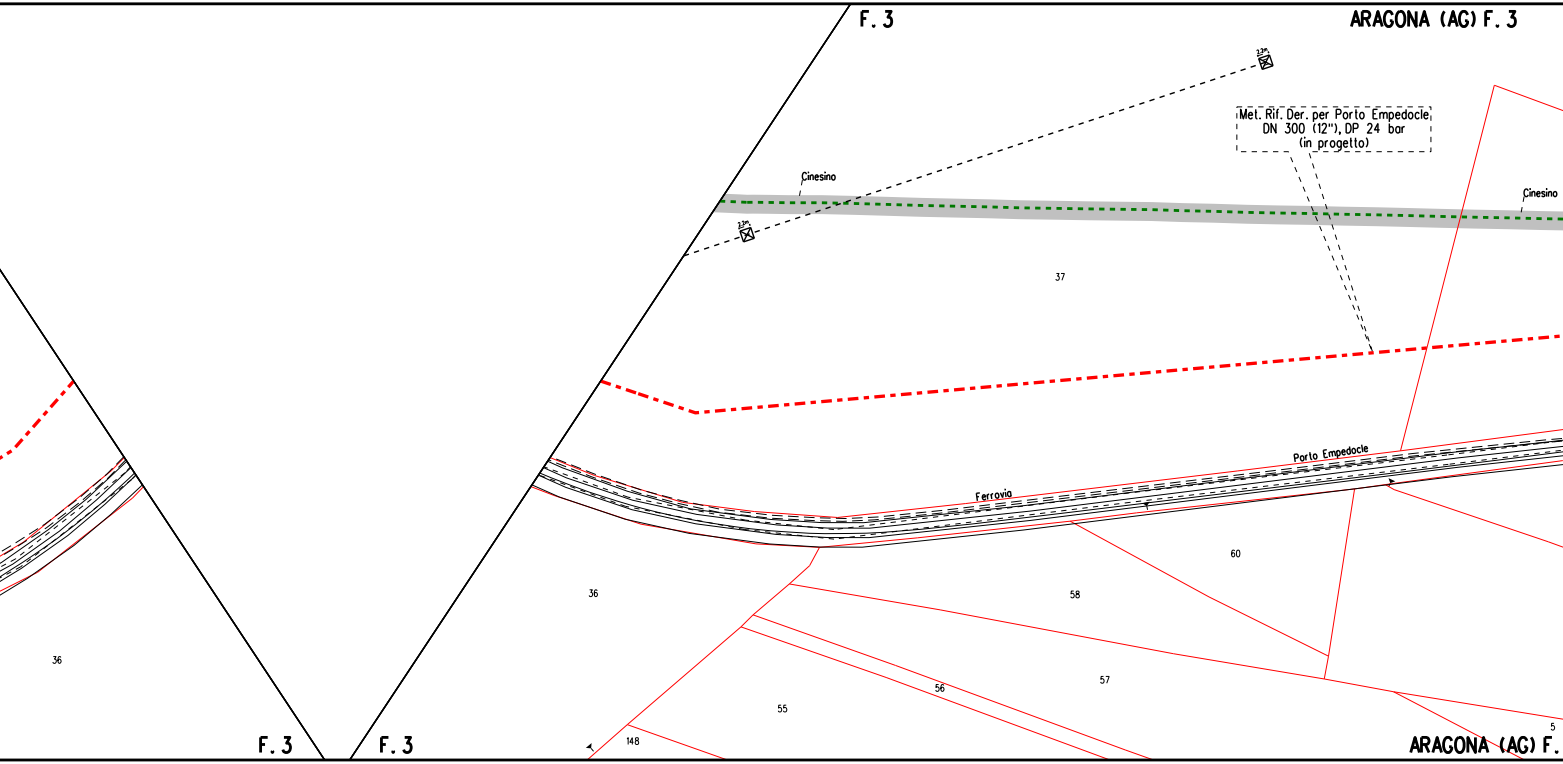
F. 3
ARAGONA (AG) F. 3
Met. Rif. Der. per Porto Empedocle
DN 300 (12"), DP 24 bar
(in progetto)
Cinesino
Cinesino
37
Porto Empedocle
Ferrovia
36
36
60
58
57
56
55
148
5
F. 3
F. 3
ARAGONA (AG) F.

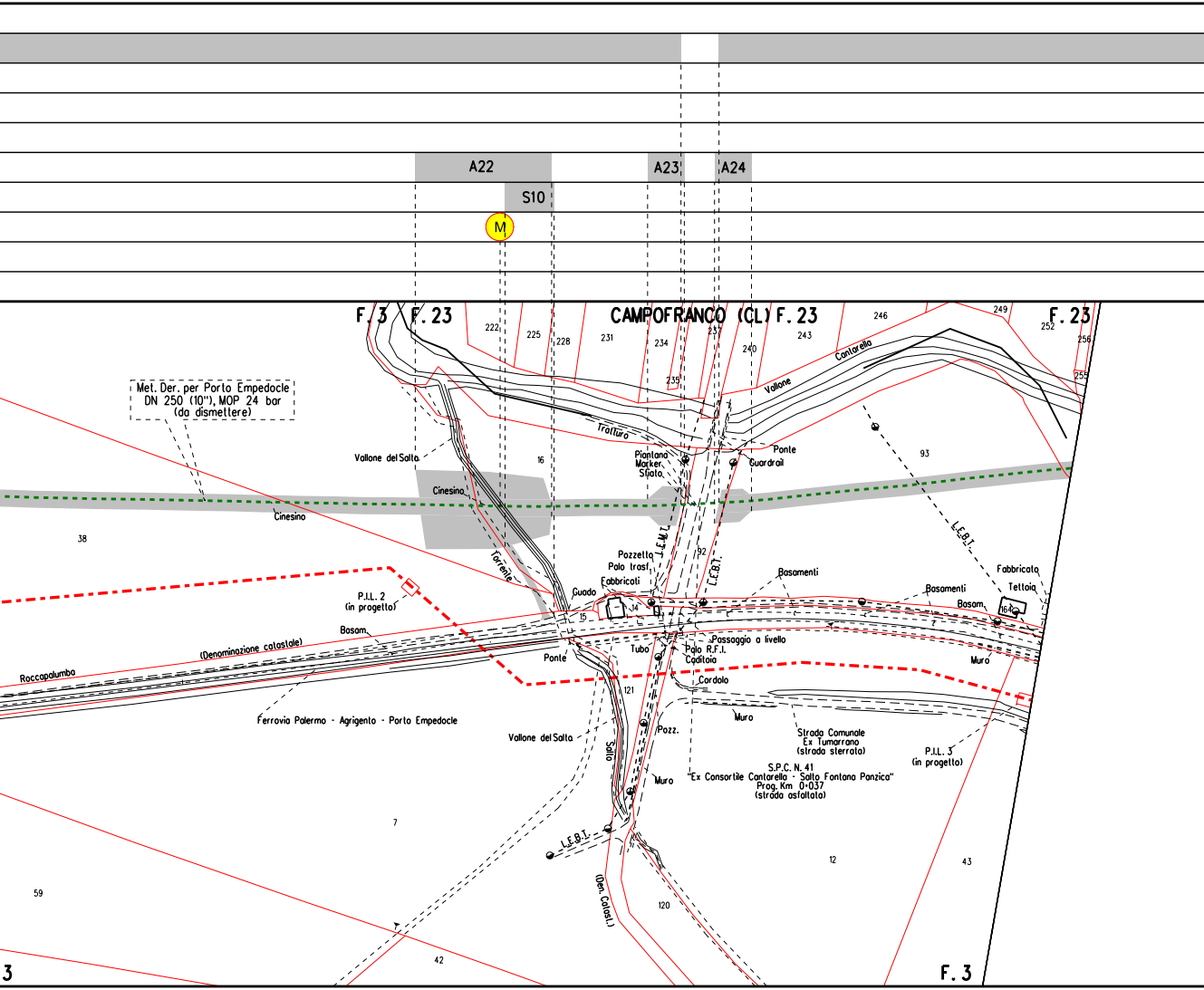
A22
A23
A24
S10
M
F.3
F.23
CAMPOFRANCO (CL)
F.23
F.23
222
225
228
231
234
235
237
240
243
246
249
252
255
256
Cantarella
Vallone
Trattura
Ponte
Guardrail
Piantana
Marker
Sfiato
Met. Der. per Porto Empedocle
DN 250 (10"), MOP 24 bar
(da dismettere)
Vallone del Salto
16
Cinesino
Cinesino
Torrente
38
93
L.E.B.T.
L.E.M.T.
92
L.E.B.T.
Pozzetto
Palo trasf.
Fabbricati
Guado
15
14
Basamenti
Basamenti
Fabbricato
Tettoia
Basam.
164
P.I.L. 2
(in progetto)
Basam.
(Denominazione catastale)
Roccapalumbo
Passaggio a livello
Tubo
Palo R.F.I.
Caditoia
Ponte
Cordolo
Muro
121
Ferrovia Palermo - Agrigento - Porto Empedocle
Vallone del Salto
Salto
Pozz.
Muro
Strada Comunale
Ex Tumarrano
(strada sterrata)
S.P.C. N. 41
"Ex Consortile Cantarella - Salto Fontana Ponzica"
Prog. Km 0+037
(strada asfaltata)
P.I.L. 3
(in progetto)
Muro
7
L.E.B.T.
12
43
59
(Den. Catast.)
120
42
3
F.3

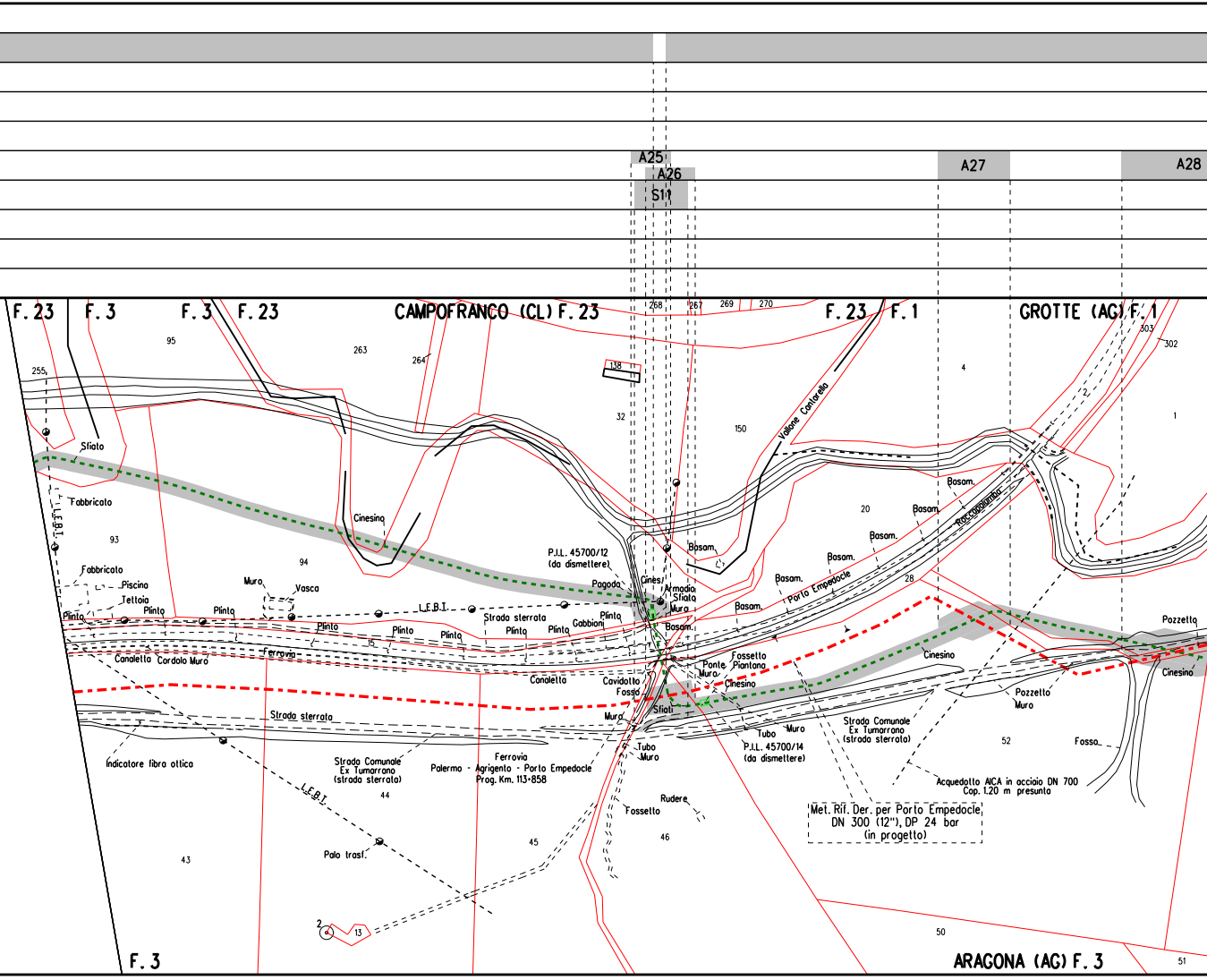
A25
A26
S11
A27
A28
F. 23
F. 3
F. 3
F. 23
CAMPOFRANCO (CL) F. 23
F. 23
F. 1
GROTTE (AG) F. 1
268
267
269
270
303
302
255
95
263
264
138
32
150
4
1
Vallone Cantarella
Sfiato
Fabbricato
L.F.B.T.
93
94
Cinesino
20
Basam.
Basam.
Basam.
Basam.
Basam.
Basam.
Basam.
Roccapalumba
P.I.L. 45700/12
(da dismettere)
Pagoda
Cines.
Armadio
Sfiato
Muro
Basam.
Fabbricato
Piscina
Tettoia
Muro
Vasca
Plinto
Plinto
Plinto
L.F.B.T.
Strada sterrata
Plinto
Plinto
Plinto
Plinto
Plinto
Plinto
Gabbioni
Porto Empedocle
28
Canaletta
Cordolo Muro
Ferrovia
Canaletta
Cavidotto
Fosso
Sfiati
Fossetto
Ponte
Piantana
Muro
Cinesino
Cinesino
Pozzetto
Cinesino
Strada sterrata
Muro
Tubo
Muro
Tubo
Muro
P.I.L. 45700/14
(da dismettere)
Strada Comunale
Ex Tumarrano
(strada sterrata)
Pozzetto
Muro
52
Fosso
Indicatore fibra ottica
Strada Comunale
Ex Tumarrano
(strada sterrata)
44
Ferrovia
Palermo - Agrigento - Porto Empedocle
Prog. Km. 113+858
L.F.B.T.
Fossetto
Rudere
Acquedotto AICA in acciaio DN 700
Cop. 1.20 m presunta
Met. Rif. Der. per Porto Empedocle
DN 300 (12"), DP 24 bar
(in progetto)
45
46
43
Palo trasf.
2
13
50
F. 3
ARAGONA (AG) F. 3
51

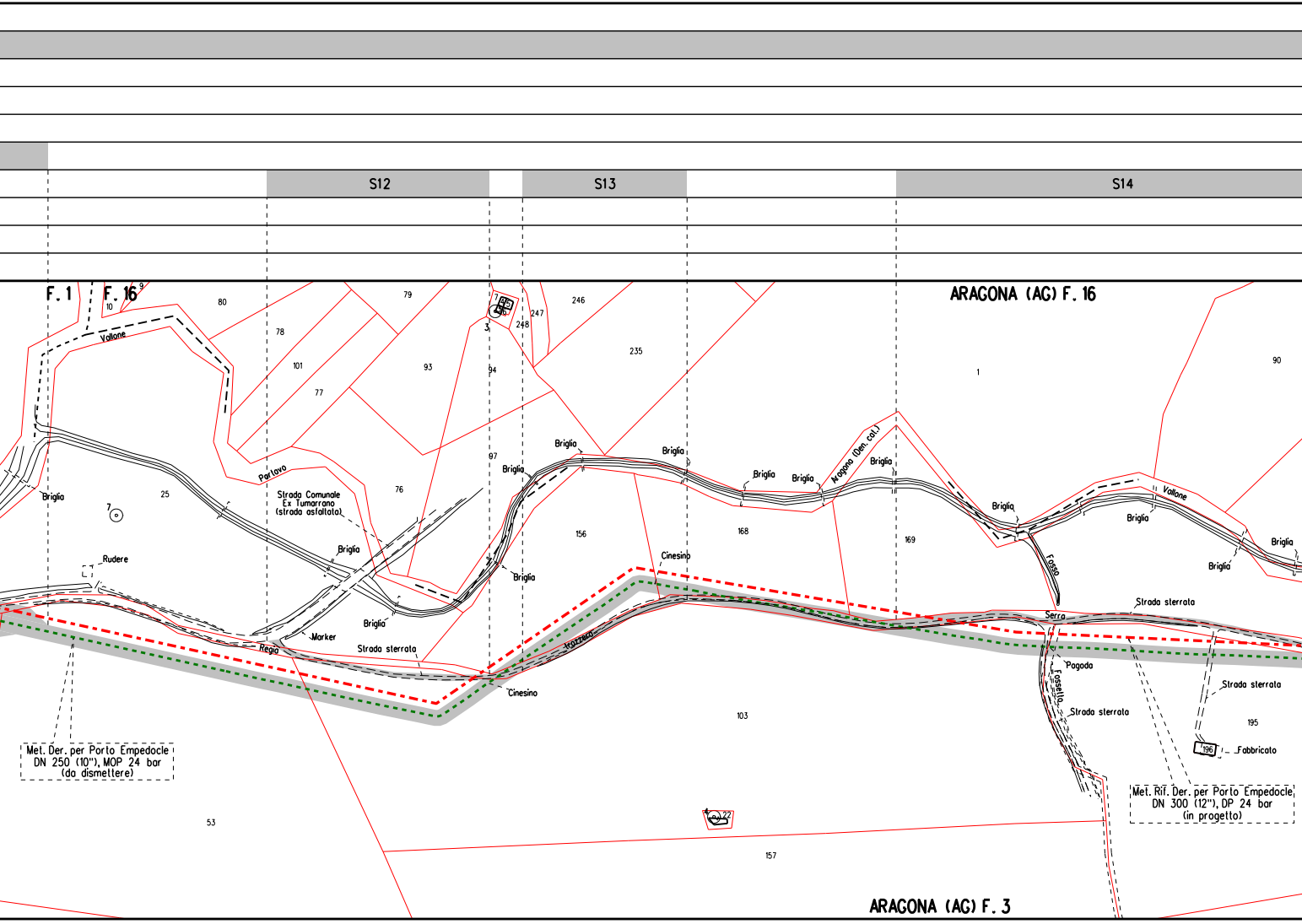
S12
S13
S14
F. 1
F. 16
ARAGONA (AG) F. 16
9
10
80
79
78
101
77
93
94
3
7
4
5
6
247
248
246
235
1
90
Vallone
Portovo
Briglia
25
7
Strada Comunale
Ex Tumarrano
(strada asfaltata)
76
97
Briglia
Briglia
Briglia
Briglia
Briglia
Briglia
Aragona (Den. cat.)
Briglia
Briglia
Vallone
Briglia
Briglia
Briglia
156
168
169
Fosso
Rudere
Briglia
Briglia
Cinesino
Marker
Regia
Strada sterrata
Trazzera
Cinesino
Serra
Strada sterrata
Pagoda
Fossello
Strada sterrata
Strada sterrata
103
195
196
Fabbricato
Met. Der. per Porto Empedocle
DN 250 (10"), MOP 24 bar
(da dismettere)
Met. Rif. Der. per Porto Empedocle
DN 300 (12"), DP 24 bar
(in progetto)
53
4
22
157
ARAGONA (AG) F. 3

A29

S15 S16

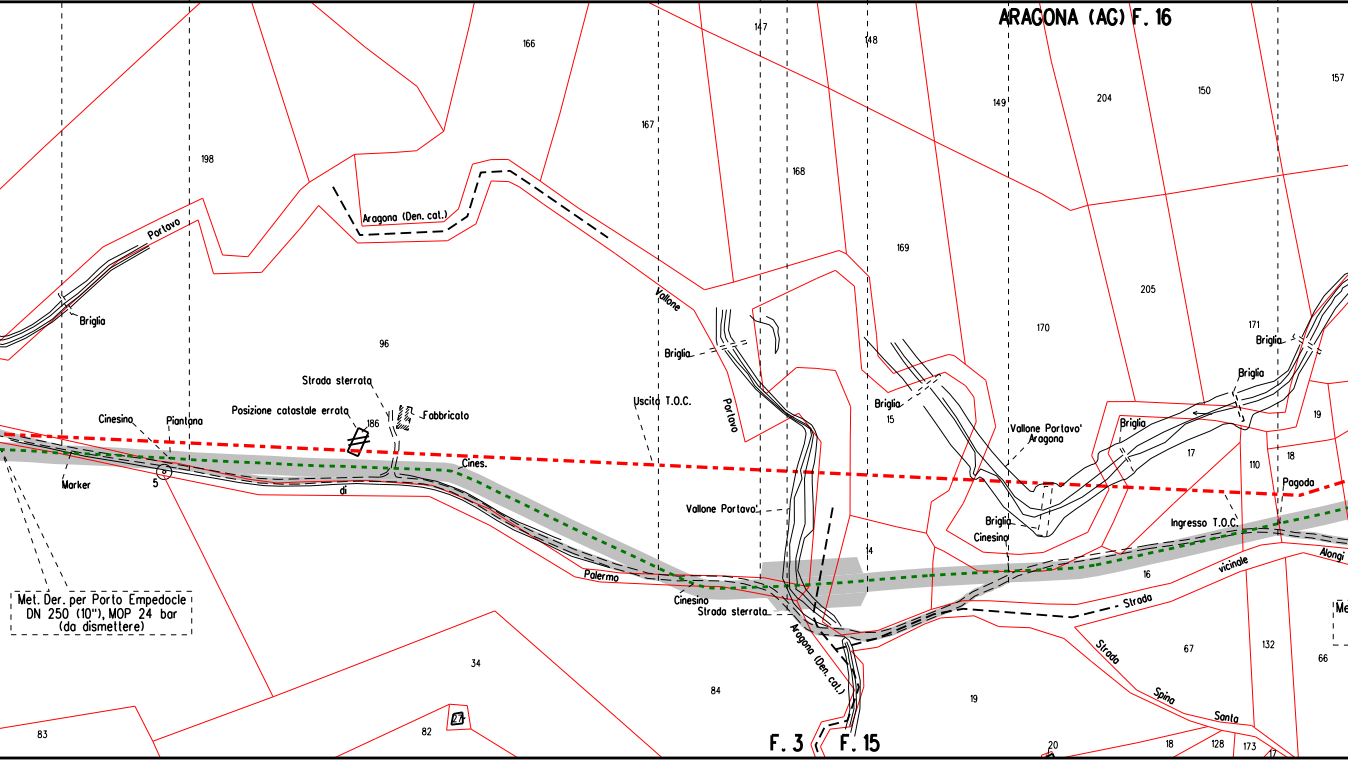
ARAGONA (AG) F. 16
166
147
148
149
204
150
157
167
198
168
Aragona (Den. cat.)
Portavo
Briglia
169
205
Vallone
96
170
171
Briglia
Briglia
Briglia
Portavo
15
Strada sterrata
Posizione catastale errata
186
Fabbricato
Cinesino
Piantana
Uscita T.O.C.
Vallone Portavo'
Aragona
Briglia
17
19
110
18
Marker
5
Cines.
di
Pagoda
Vallone Portavo'
Briglia
Cinesino
Ingresso T.O.C.
14
Alongi
Palermo
16
vicinale
Met. Der. per Porto Empedocle
DN 250 (10"), MOP 24 bar
(da dismettere)
Cinesino
Strada sterrata
Strada
Aragona (Den. cat.)
34
84
Strada
67
132
66
Spina
19
Santa
83
82
F. 3
F. 15
20
18
128
173
17

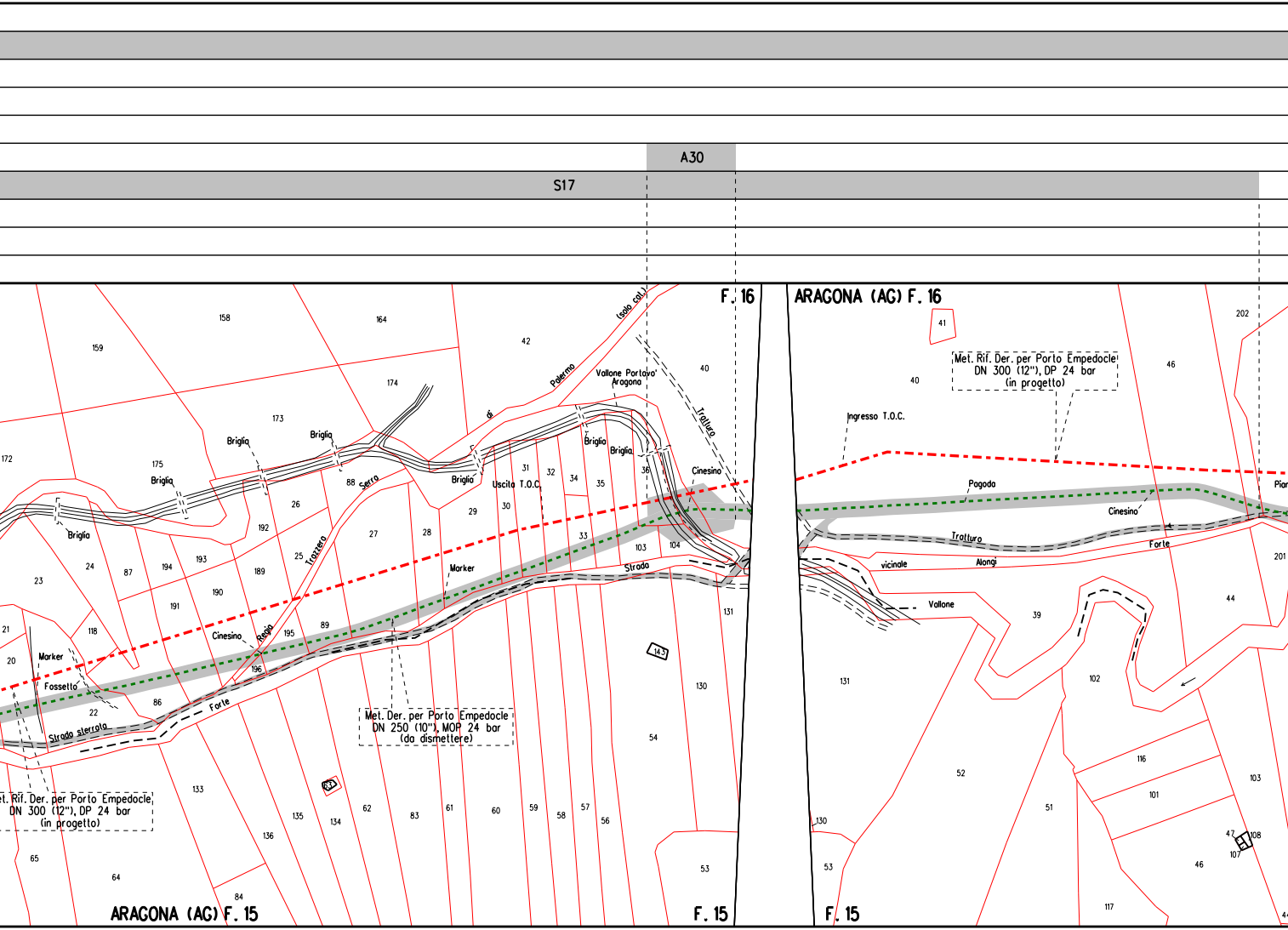
A30
S17
F. 16
ARAGONA (AG) F. 16
(solo cal.)
Palermo
di
Vallone Portavo' Aragona
Trattura
Cinesino
Briglia
Briglia
Briglia
Briglia
Briglia
Briglia
Briglia
Serra
Uscita T.O.C.
Trazzera
Regia
Cinesino
Marker
Marker
Fossetto
Strada sterrata
Forte
Strada
Met. Der. per Porto Empedocle DN 250 (10"), MOP 24 bar (da dismettere)
et. Rif. Der. per Porto Empedocle DN 300 (12"), DP 24 bar (in progetto)
Met. Rif. Der. per Porto Empedocle DN 300 (12"), DP 24 bar (in progetto)
Ingresso T.O.C.
Pagoda
Cinesino
Trattura
Forte
vicinale
Alongi
Vallone
Pian
158
164
42
159
174
40
173
172
175
26
88
192
24
87
194
193
189
23
190
191
25
27
28
29
30
31
32
34
35
36
33
103
104
21
118
20
195
89
196
86
22
143
131
130
54
133
135
134
136
62
83
61
60
59
58
57
56
65
64
84
53
41
40
46
202
201
39
44
102
131
52
116
101
103
51
47
108
107
46
130
53
117
44
ARAGONA (AG) F. 15
F. 15
F. 15

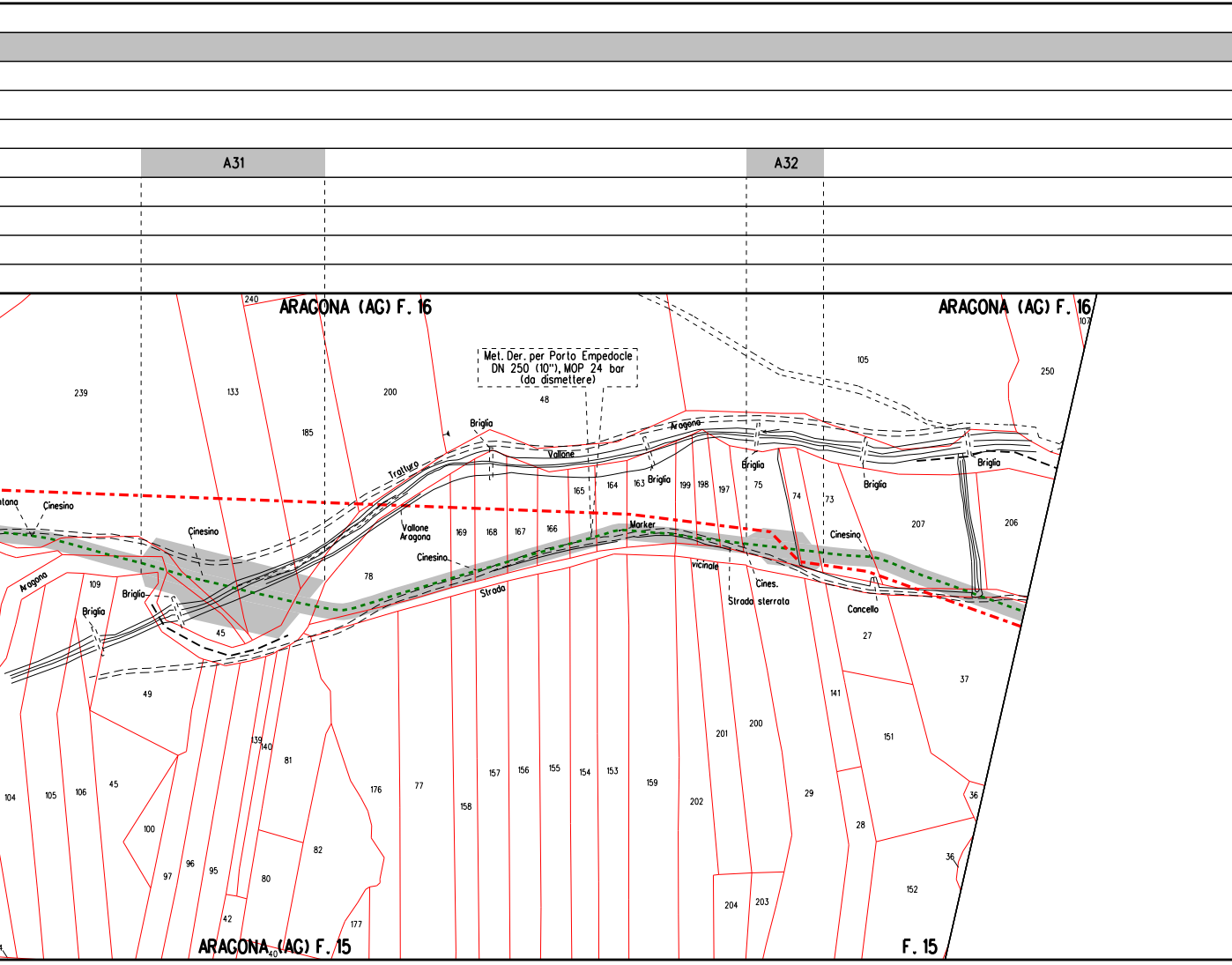
A31
A32
ARAGONA (AG) F. 16
ARAGONA (AG) F. 16
Met. Der. per Porto Empedocle
DN 250 (10"), MOP 24 bar
(da dismettere)
Briglia
Aragona
Vallone
Tratturo
Briglia
Briglia
Briglia
Cinesino
Cinesino
Vallone
Aragona
Cinesino
Strada
Marker
vicinale
Cines.
Strada sterrata
Cinesino
Cancello
Aragona
Briglia
Briglia
240
239
133
185
200
48
105
250
107
165
164
163
199
198
197
75
74
73
207
206
169
168
167
166
78
109
45
49
27
37
141
151
201
200
139
140
81
104
105
106
45
100
97
96
95
80
82
42
177
176
77
158
157
156
155
154
153
159
202
29
28
36
36
152
204
203
ARAGONA (AG) F. 15
40
F. 15

A33

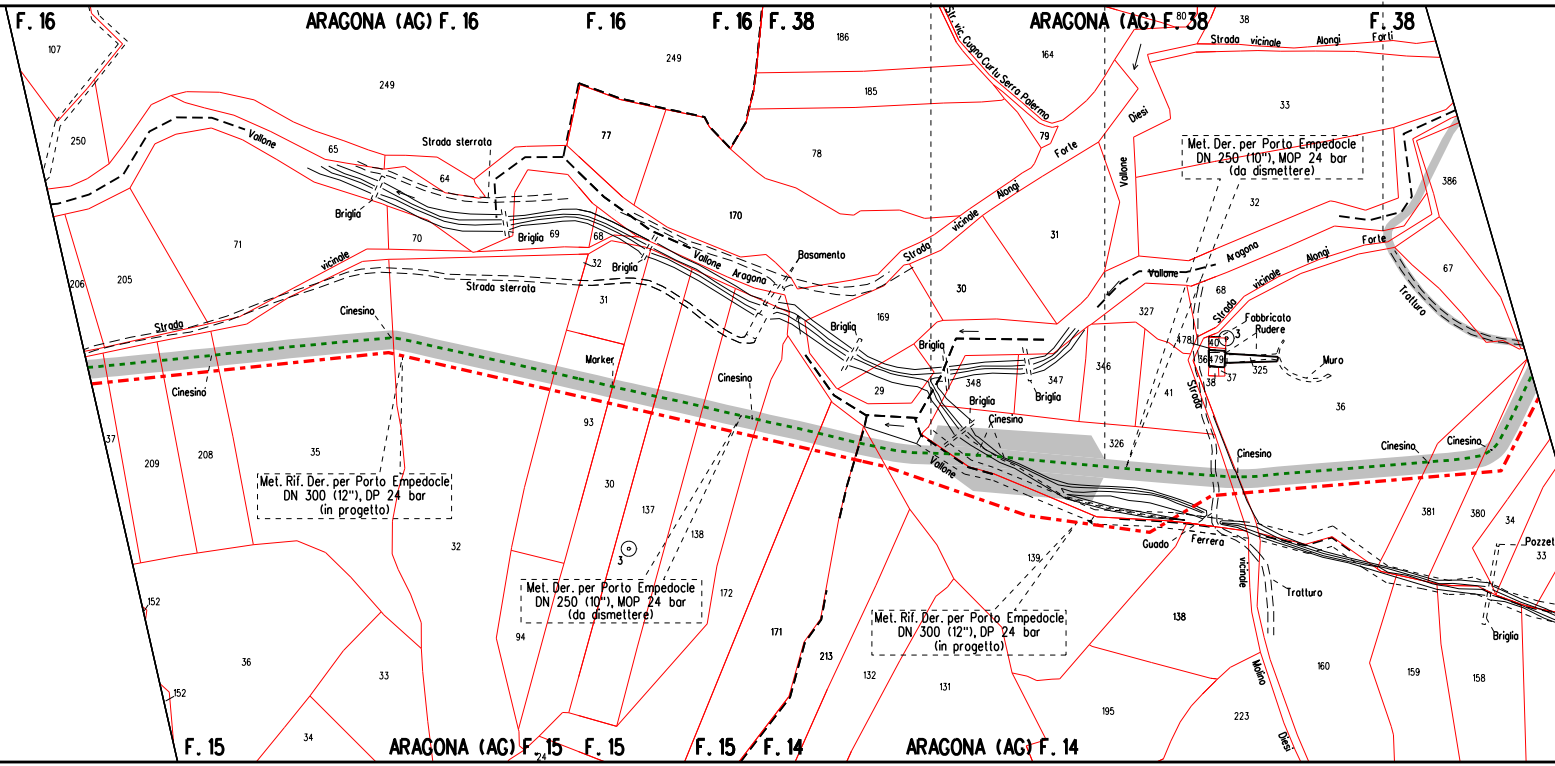
F. 16
ARAGONA (AG) F. 16
F. 16
F. 16
F. 38
ARAGONA (AG) F. 38
F. 38
Str. vic. Cugno Curtu Serra Palermo
Strada vicinale Alongi
Forti
Diesi
Vallone
Forte
Strada vicinale Alongi
Vallone
Strada sterrata
Briglia
Strada
vicinale
Strada sterrata
Cinesino
Marker
Basamento
Vallone Aragona
Briglia
Cinesino
Vallone
Aragona
Strada vicinale Alongi
Fabbricato
Rudere
Muro
Forte
Tratturo
Met. Der. per Porto Empedocle
DN 250 (10"), MOP 24 bar
(da dismettere)
Met. Rif. Der. per Porto Empedocle
DN 300 (12"), DP 24 bar
(in progetto)
Met. Der. per Porto Empedocle
DN 250 (10"), MOP 24 bar
(da dismettere)
Met. Rif. Der. per Porto Empedocle
DN 300 (12"), DP 24 bar
(in progetto)
Guado
Ferrera
Strada vicinale
Tratturo
Molino
Diesi
Cinesino
Cinesino
Pozzet
Briglia
F. 15
ARAGONA (AG) F. 15
F. 15
F. 15
F. 14
ARAGONA (AG) F. 14
107
250
249
65
64
77
170
78
186
185
164
79
80
38
33
32
386
67
205
206
71
70
69
68
32
31
169
30
31
327
68
478
40
56
79
38
37
325
36
348
347
346
29
41
326
209
208
35
37
93
30
137
138
3
172
171
213
32
152
36
33
34
94
24
132
131
139
138
195
223
160
159
158
381
380
34
33

S18

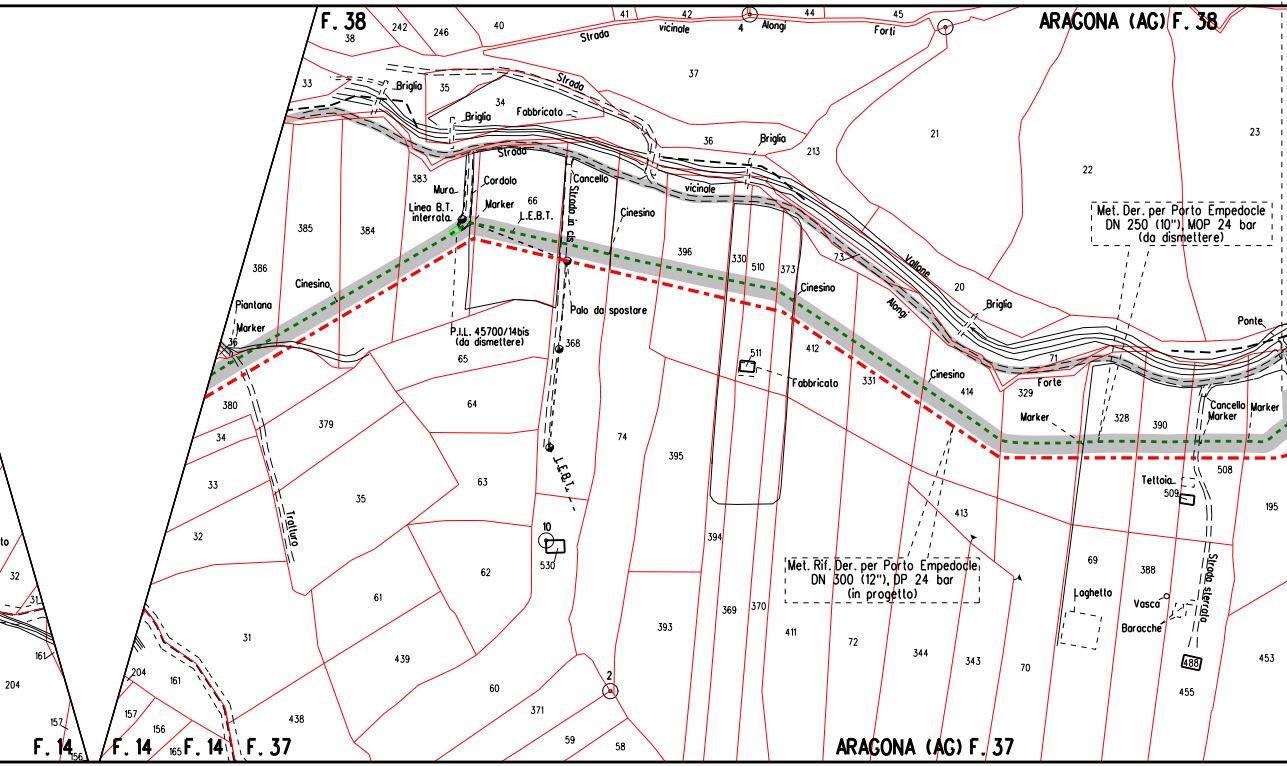
F. 38
ARAGONA (AG) F. 38
Strada vicinale Alongi Forti
Briglia
Fabbricato
Strada
Cordolo
Muro
Linea B.T. interrata
Marker
L.E.B.T.
Cancello
Strada in cls
Cinesino
Palo da spostare
P.LL. 45700/14bis (da dismettere)
Piantana
Marker
Vallone Alongi
Met. Der. per Porto Empedocle DN 250 (10"), MOP 24 bar (da dismettere)
Met. Rif. Der. per Porto Empedocle DN 300 (12"), DP 24 bar (in progetto)
Ponte
Forte
Cancello Marker
Marker
Tettoia
Strada sterrata
Laghetto
Vasca
Baracche
Tratturo
L.E.B.T.
F. 14
F. 14
F. 14
F. 37
ARAGONA (AG) F. 37
41
42
44
45
4
40
242
246
38
33
35
34
37
36
213
21
22
23
383
66
385
384
386
396
330
510
373
73
20
36
380
65
368
64
379
34
33
35
32
74
395
511
412
331
414
329
71
328
390
508
509
195
413
63
10
530
394
62
61
31
439
60
369
370
411
72
344
343
70
69
388
453
455
488
393
2
371
59
58
438
204
161
157
156
165
32
31
161
204
157
156

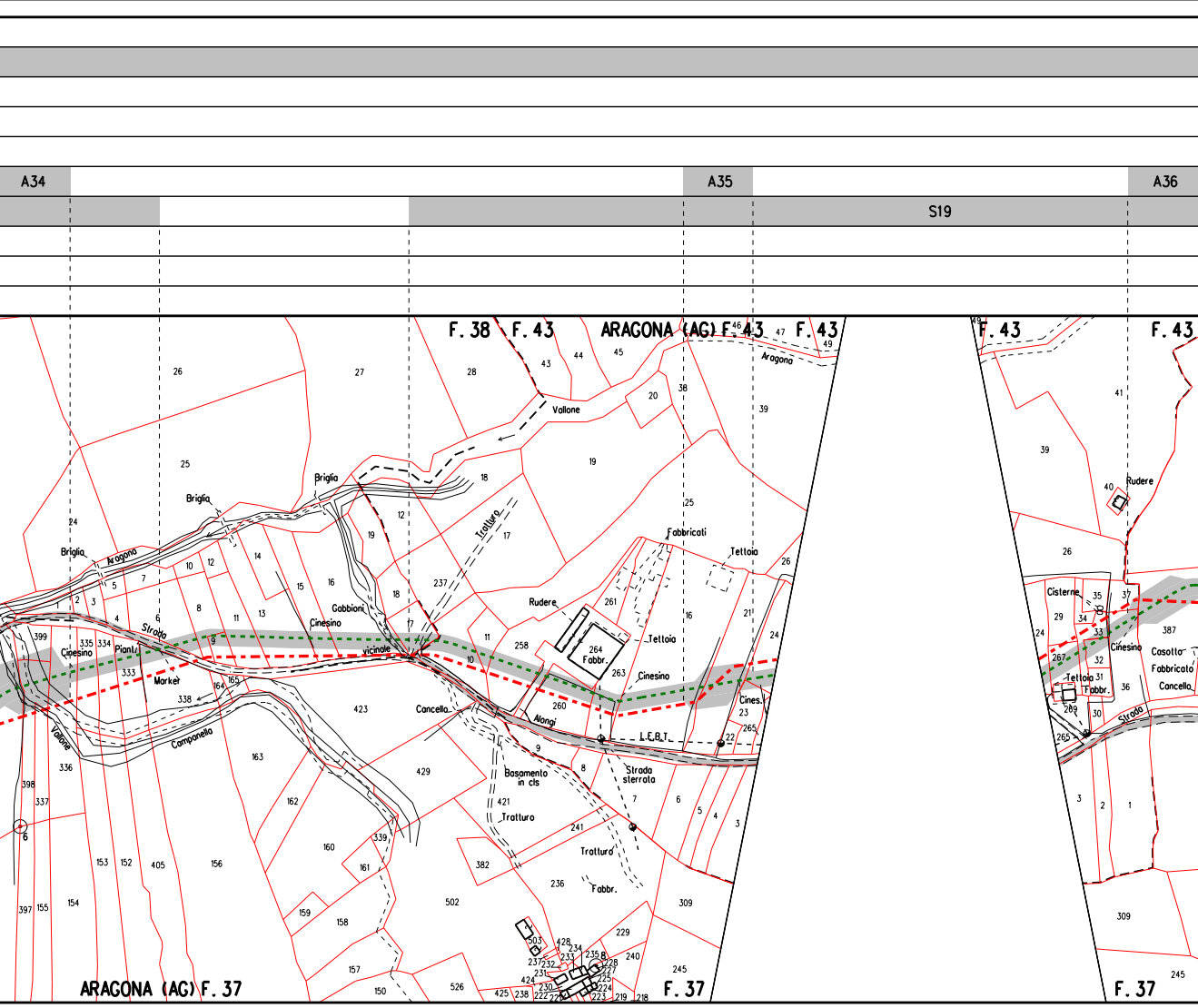
A34
A35
A36
S19
F. 38
F. 43
ARAGONA (AG) F. 43
F. 43
F. 43
F. 43
Aragona
Vallone
Briglia
Briglia
Briglia
Aragona
Strada
vicinale
Tratturo
Fabbricati
Tettoia
Rudere
Fabbr.
Tettoia
Cinesino
Gabbioni
Cinesino
Cinesino
Piant.
Marker
Campanello
Vallone
Cancello
Alongi
L.E.B.T.
Cines.
Basamento in cls
Strada sterrata
Tratturo
Tratturo
Fabbr.
Rudere
Cisterne
Cinesino
Casotto
Fabbricato
Cancello
Tettoia
Fabbr.
Strada
ARAGONA (AG) F. 37
F. 37
F. 37

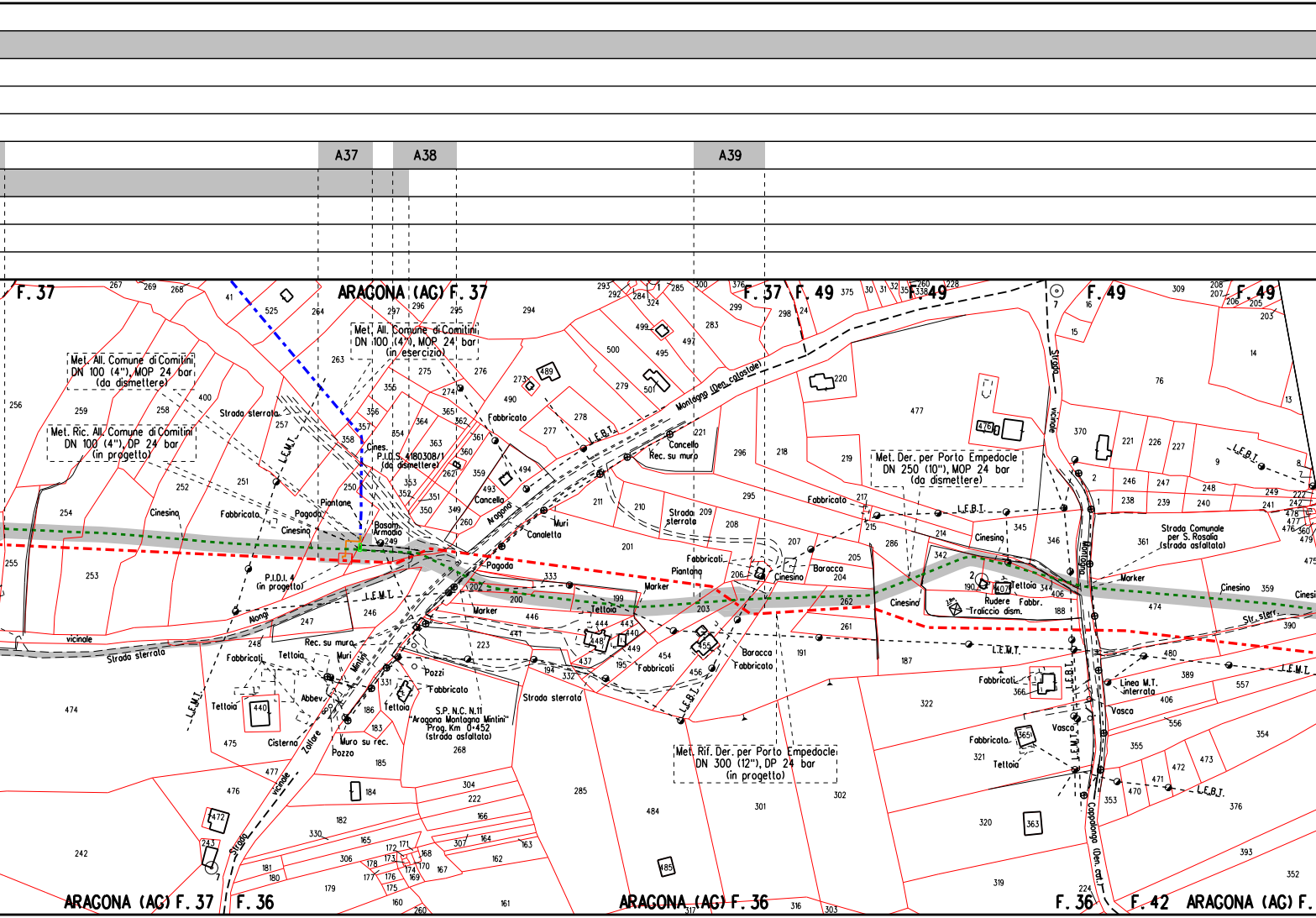
A37
A38
A39
F. 37
ARAGONA (AG) F. 37
F. 37
F. 49
F. 49
F. 49
ARAGONA (AG) F. 37
F. 36
ARAGONA (AG) F. 36
F. 36
F. 42
ARAGONA (AG) F.
Met. All. Comune di Comitini DN 100 (4"), MOP 24 bar (da dismettere)
Met. Ric. All. Comune di Comitini DN 100 (4"), DP 24 bar (in progetto)
Met. All. Comune di Comitini DN 100 (4"), MOP 24 bar (in esercizio)
P.I.D.S. 4180308/1 (da dismettere)
P.I.D.I. 4 (in progetto)
Met. Der. per Porto Empedocle DN 250 (10"), MOP 24 bar (da dismettere)
Met. Rif. Der. per Porto Empedocle DN 300 (12"), DP 24 bar (in progetto)
S.P. N.C. N.11 "Aragona Montagna Mintini" Prog. Km 0+452 (strada asfaltata)
Strada Comunale per S. Rosalia (strada asfaltata)
Montagna (Den. catastale)
Strada vicinale
Strada sterrata
Cappalonga (Den. cat.)
Zollara vicinale
Mintini
Monaci
L.E.B.T.
L.E.M.T.
Linea M.T. interrata
Str. sterr.
Fabbricato
Fabbricati
Tettoia
Cinesino
Cines.
Pagoda
Piantone
Basam. Armadio
Cancello
Canaletta
Muri
Marker
Rec. su muro
Muro su rec.
Pozzi
Pozzo
Cisterna
Abbev.
Baracca
Vasca
Rudere Fabbr.
Traliccio dism.
Strada sterrata
Piantana

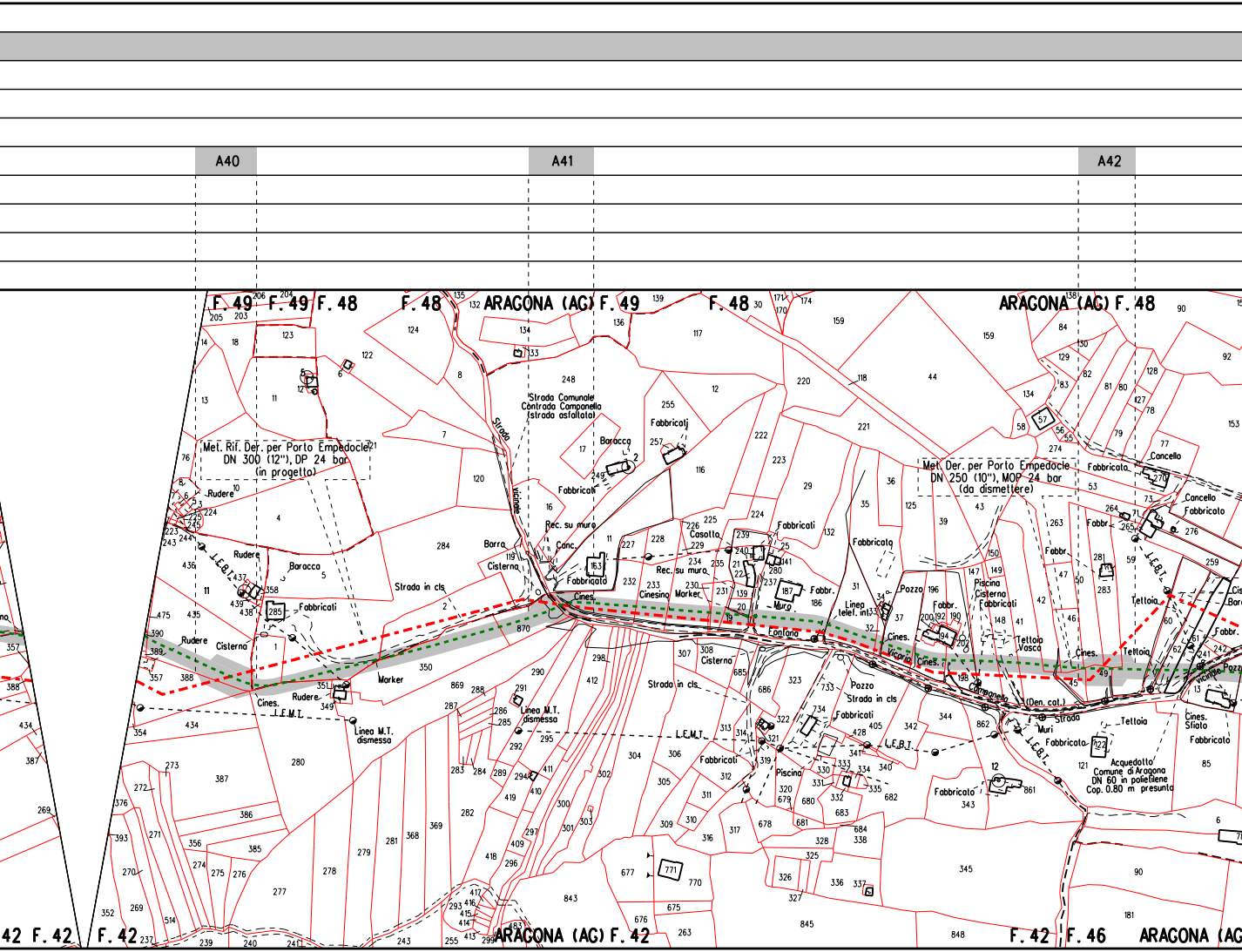
A40
A41
A42
F. 49
F. 49
F. 48
F. 48
ARAGONA (AG) F. 49
F. 48
ARAGONA (AG) F. 48
Met. Rif. Der. per Porto Empedocle
DN 300 (12"), DP 24 bar
(in progetto)
Met. Der. per Porto Empedocle
DN 250 (10"), MOP 24 bar
(da dismettere)
Strada Comunale
Contrada Campanella
(strada asfaltata)
Strada vicinale
Strada in cls
Strada in cls
Strada Vicinale Campanella
Strada
Rudere
Baracca
Fabbricati
Cisterna
Marker
Cines.
L.E.M.T.
L.E.B.T.
Linea M.T. dismessa
Rec. su muro
Canc.
Fabbricato
Casotta
Fontana
Muro
Cinesino
Pozzo
Piscina
Cisterna
Fabbr.
Linea telef. int.
Tettoia
Vasca
Concello
Cines. Sfiato
Muri
(Den. cat.)
Acquedotto Comune di Aragona DN 60 in polietilene Cop. 0.80 m presunta
42 F. 42
F. 42
ARAGONA (AG) F. 42
F. 42
F. 46
ARAGONA (AG)

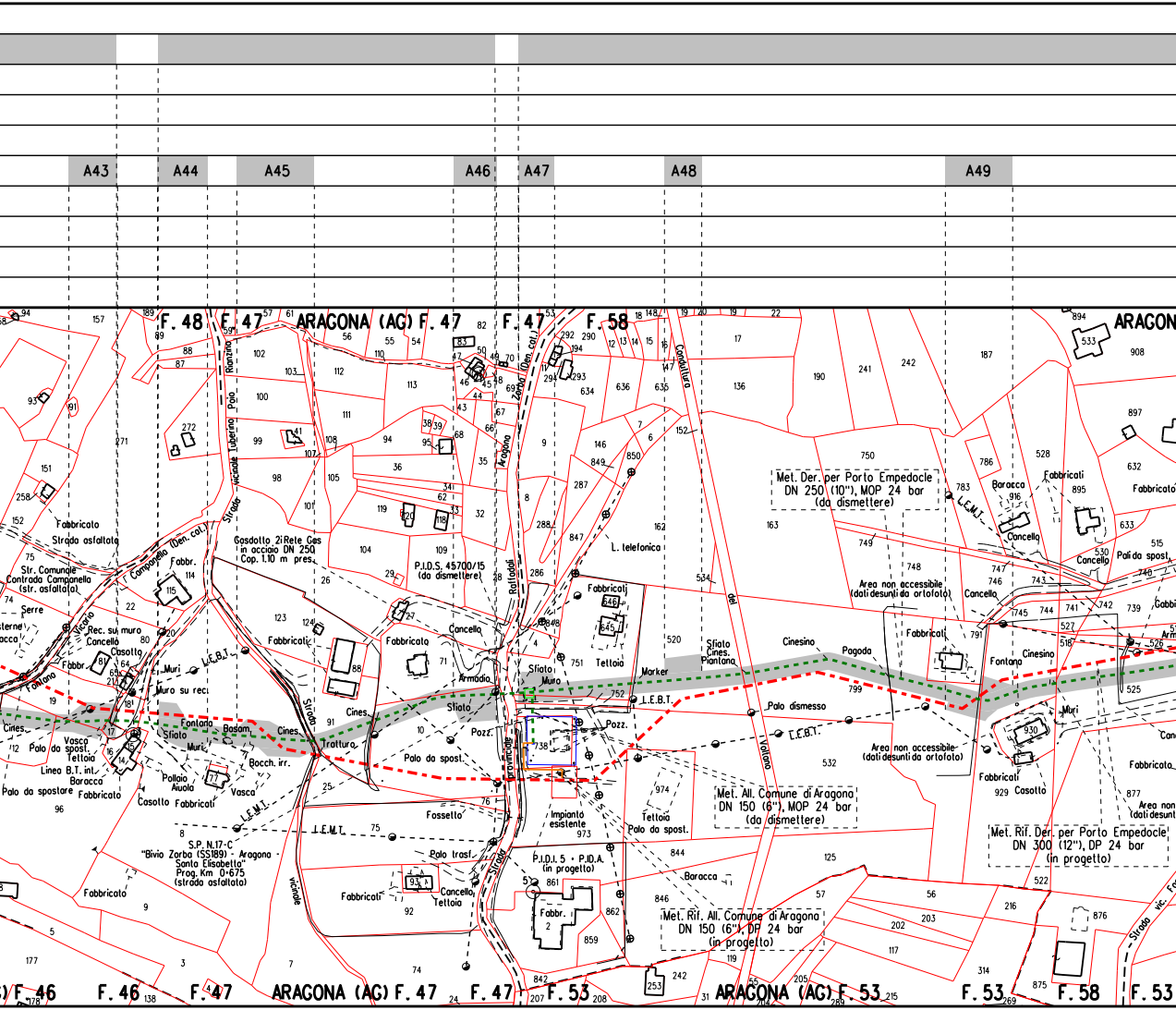
A43
A44
A45
A46
A47
A48
A49
F. 48
F. 47
ARAGONA (AG) F. 47
F. 47
F. 58
ARAGONA
Met. Der. per Porto Empedocle DN 250 (10"), MOP 24 bar (da dismettere)
Gasdotto 2i Rete Gas in acciaio DN 250 Cop. 1.10 m pres.
P.I.D.S. 45700/15 (da dismettere)
L. telefonica
Area non accessibile (dati desunti da ortofoto)
Met. All. Comune di Aragona DN 150 (6"), MOP 24 bar (da dismettere)
Met. Rif. Der. per Porto Empedocle DN 300 (12"), DP 24 bar (in progetto)
S.P. N.17-C "Bivio Zorba (SS189) - Aragona Santa Elisabetta" Prog. Km 0+675 (strada asfaltata)
P.I.D.I. 5 - P.I.D.A. (in progetto)
Impianto esistente
Met. Rif. All. Comune di Aragona DN 150 (6"), DP 24 bar (in progetto)
Str. Comunale Contrada Campanella (str. asfaltata)
Campanella (Den. cat.)
Strada asfaltata
Strada vicinale Tuberino Pozo Rianzino
Zorba (Den. cat.)
Raffadali
Strada provinciale
Conduttura
L.E.B.T.
L.E.M.T.
Linea B.T. int.
Fabbricato
Fabbricati
Cancello
Casotto
Fontana
Sfiato
Muri
Vasca
Barocca
Tettoia
Pozz.
Palo da spost.
Palo da spostare
Palo trasf.
Palo dismesso
Marker
Sfiato Cines. Piantana
Cinesino
Pogoda
Armadio
Fossetto
Trattura
Basam.
Bocch. irr.
Pollaio
Ovile
Gabbia
Pali da spost.
Fabbr.
F. 46
F. 46
F. 47
ARAGONA (AG) F. 47
F. 47
F. 53
ARAGONA (AG) F. 53
F. 53
F. 58
F. 53

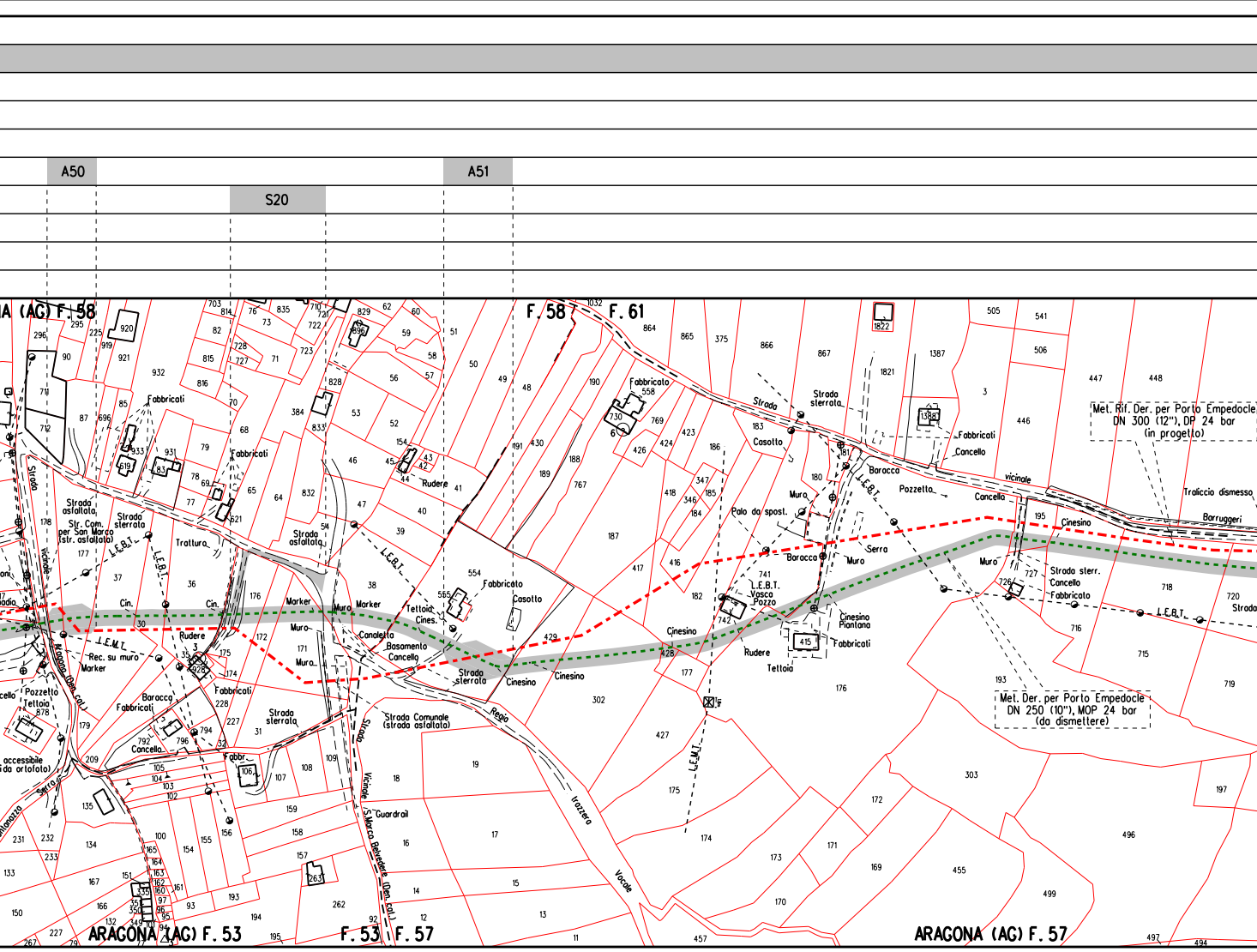
A50
S20
A51
ARAGONA (AG) F. 58
F. 58
F. 61
ARAGONA (AG) F. 53
F. 53
F. 57
ARAGONA (AG) F. 57
Met. Rif. Der. per Porto Empedocle
DN 300 (12"), DP 24 bar
(in progetto)
Met. Der. per Porto Empedocle
DN 250 (10"), MOP 24 bar
(da dismettere)
Tracciato dismesso
Barruggeri
Strada asfaltata
Str. Com. per San Marco (str. asfaltata)
Strada sterrata
Strada Comunale (strada asfaltata)
Strada Vicinale S.Marco Belvedere (Den. col.)
Strada sterrata
Strada vicinale
Regia trazzera Vocale
Aragona (Den. col.)
Tratturo
Fabbricati
Fabbricato
Casotto
Rudere
Teltoia
Cines.
Cinesino
Canaletta
Basamento
Cancello
Muro
Marker
Rec. su muro
Pozzetto
Baracca
Guardrail
Palo da spost.
L.E.B.T.
L.E.B.T. Vasca Pozzo
L.E.M.T.
Cinesino Piantana
Serra
Fabbr.
accessibile (da ortofoto)

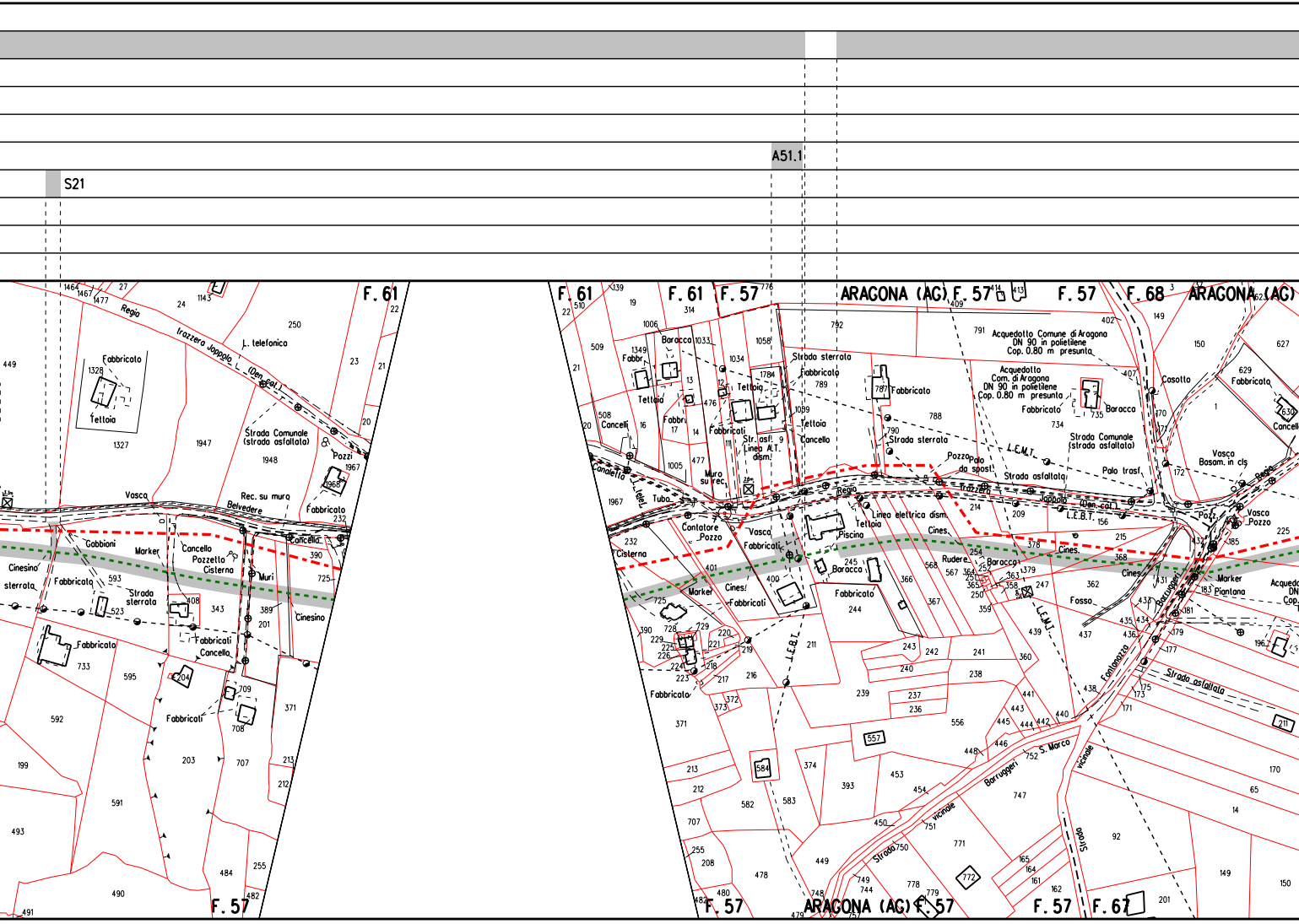
A51.1
S21
F. 61
F. 57
F. 61
F. 61
F. 57
ARAGONA (AG)
F. 57
F. 57
F. 68
ARAGONA (AG)
F. 57
ARAGONA (AG)
F. 57
F. 57
F. 67
Regia
trazzera Joppolo
(Den. cat.)
L. telefonico
Fabbricato
Tettoia
Strada Comunale
(strada asfaltata)
Pozzi
Fabbricato
Vasca
Rec. su muro
Belvedere
Cancello
Gabbioni
Marker
Cancello
Pozzetto
Cisterne
Muri
Cinesino
Cinesino
sterrata
Fabbricato
Strada
sterrata
Fabbricati
Cancello
Fabbricato
Fabbricati
Baracca
Fabbr.
Tettoia
Cancelli
Fabbr.
Fabbricati
Str. asf.
Linea A.T.
dism.
Muro
su rec.
Canaletta
Tubo
Contatore
Pozzo
Cisterna
Vasca
Fabbricati
Marker
Cines.
Fabbricati
Fabbricato
Strada sterrata
Fabbricato
Tettoia
Tettoia
Cancello
Fabbricato
Strada sterrata
Acquedotto Comune di Aragona
DN 90 in polietilene
Cop. 0.80 m presunta
Acquedotto
Com. di Aragona
DN 90 in polietilene
Cop. 0.80 m presunta
Fabbricato
Baracca
Strada Comunale
(strada asfaltata)
L.E.M.T.
Pozzo
Palo
da spost.
Strada asfaltata
Palo trasf.
Regia
Trazzera
Joppolo
(Den. cat.)
L.E.B.T.
Linea elettrica dism.
Tettoia
Piscina
Baracca
Fabbricato
Cines.
Rudere
Baracca
Cines.
Fosso
Cines.
L.E.M.T.
L.E.B.T.
Casotto
Fabbricato
Cancello
Vasca
Basam. in cls
Regia
Pozzo
Vasca
Pozzo
Marker
Piantana
Acquedotto
Strada asfaltata
Fontanazza
Barruggeri
Strada vicinale
S. Marco
Barruggeri
Strada vicinale
Strada
vicinale
Strada

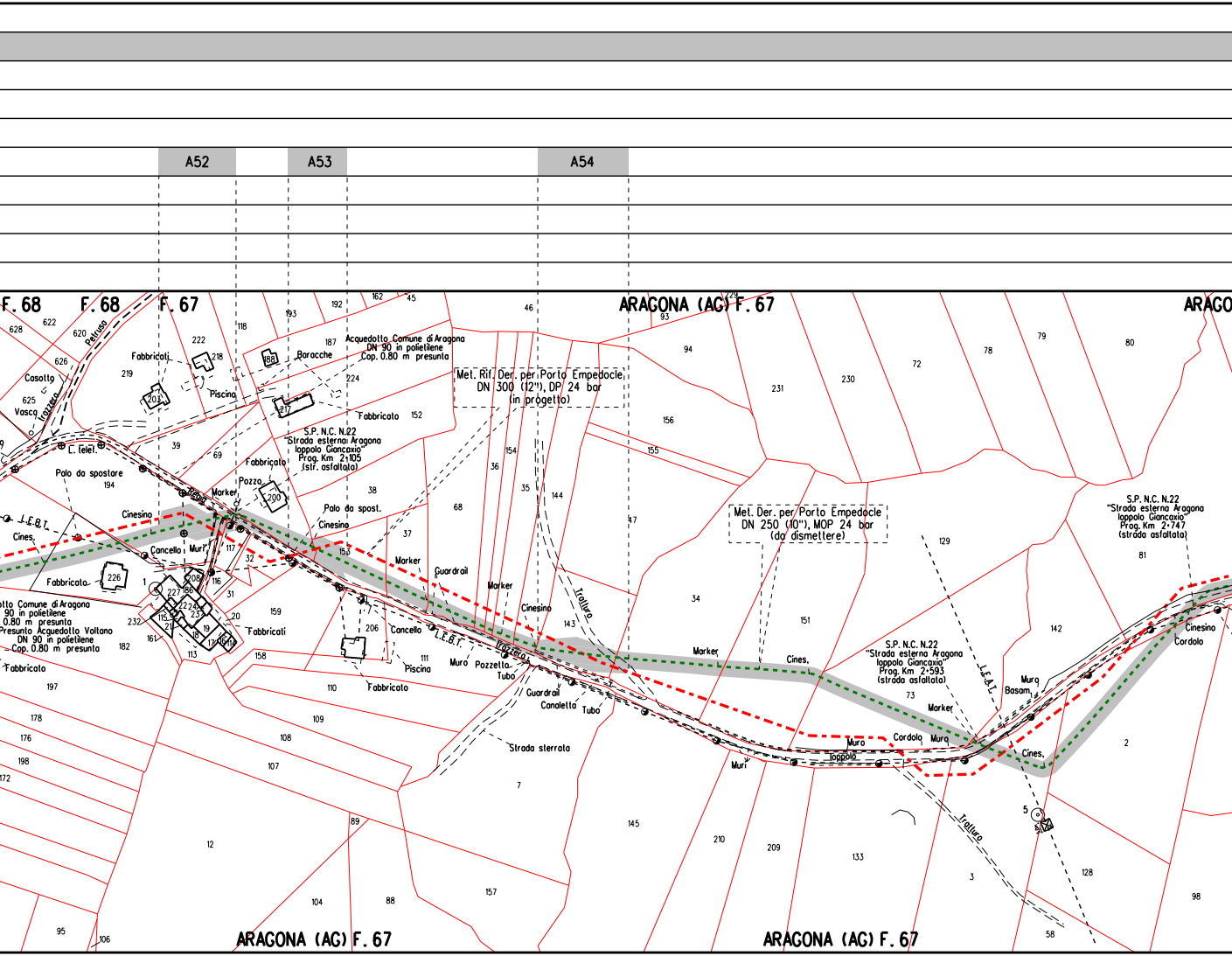
A52
A53
A54
F. 68
F. 68
F. 67
ARAGONA (AG) F. 67
ARAGO
Acquedotto Comune di Aragona DN 90 in polietilene Cop. 0.80 m presunta
Met. Rif. Der. per Porto Empedocle DN 300 (12"), DP 24 bar (in progetto)
Met. Der. per Porto Empedocle DN 250 (10"), MOP 24 bar (da dismettere)
S.P. N.C. N.22 "Strada esterna Aragona Ioppolo Giancaxio" Prog. Km 2+105 (str. asfaltata)
S.P. N.C. N.22 "Strada esterna Aragona Ioppolo Giancaxio" Prog. Km 2+593 (strada asfaltata)
S.P. N.C. N.22 "Strada esterna Aragona Ioppolo Giancaxio" Prog. Km 2+747 (strada asfaltata)
otto Comune di Aragona 90 in polietilene 0.80 m presunta
Presunto Acquedotto Voltano DN 90 in polietilene Cop. 0.80 m presunta
Pelruso
Trazzera
Casotto
Vasca
L. Telef.
Palo da spostare
Palo da spost.
L.E.B.T.
L.E.A.T.
Cines.
Cinesino
Cancello
Muri
Muro
Marker
Pozzo
Fabbricati
Fabbricato
Piscina
Baracche
Guardrail
Pozzetto
Tubo
Canaletta
Strada sterrata
Trallura
Cordolo
Toppolo
Basam.
ARAGONA (AG) F. 67
ARAGONA (AG) F. 67
628
622
620
626
625
219
222
218
203
118
193
192
162
45
187
188
224
217
152
46
93
94
231
230
72
78
79
80
156
155
154
36
35
144
68
47
39
69
194
38
200
37
153
117
32
116
31
226
1
227
186
208
224
23
115
21
19
18
17
16
114
232
161
182
113
20
159
158
206
111
110
109
108
107
197
178
176
198
172
12
89
104
88
95
106
157
7
143
34
151
129
81
142
73
2
145
210
209
133
3
5
128
98
58

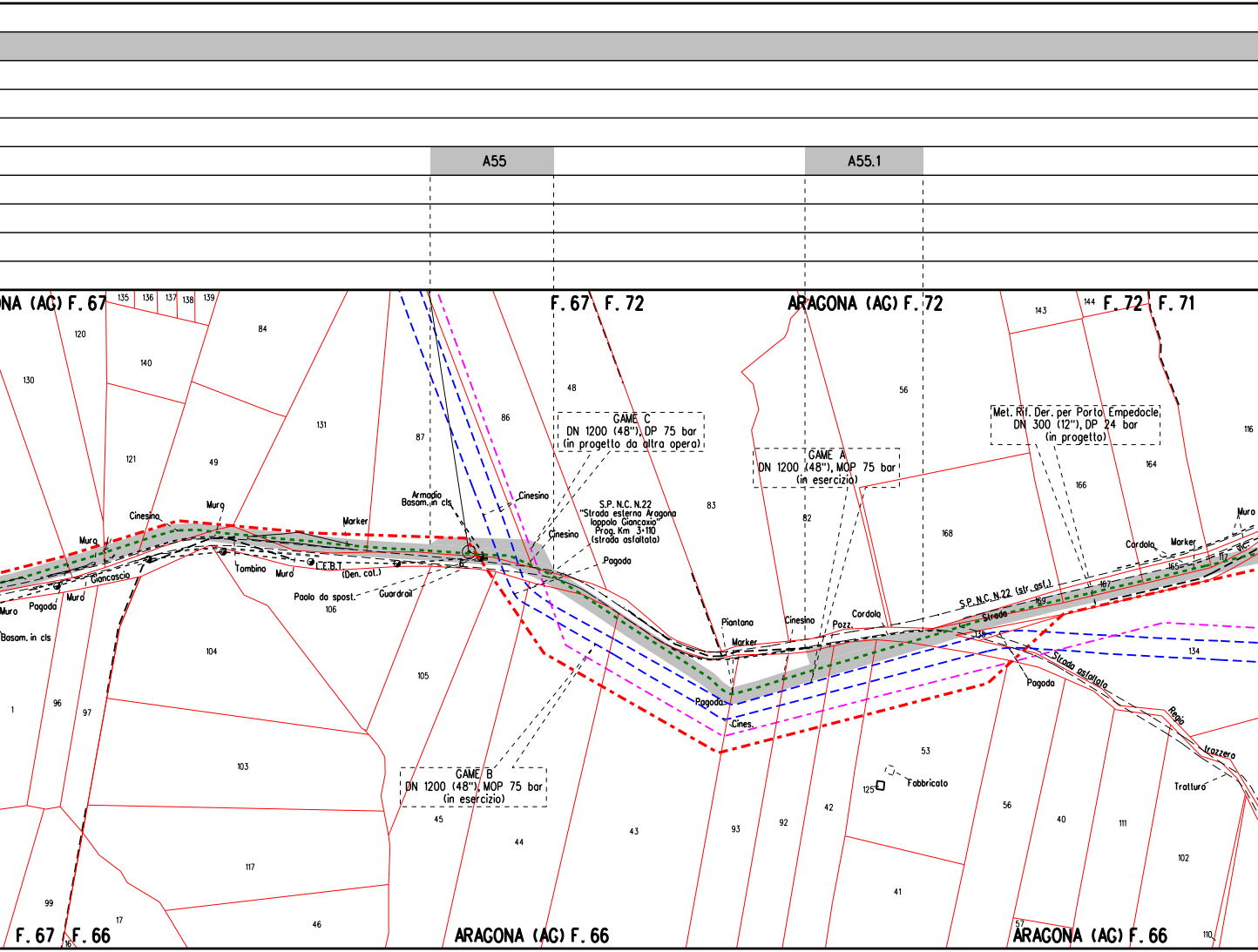
A55
A55.1
NA (AG) F. 67
F. 67 F. 72
ARAGONA (AG) F. 72
F. 72 F. 71
F. 67 F. 66
ARAGONA (AG) F. 66
ARAGONA (AG) F. 66
GAME C
DN 1200 (48"), DP 75 bar
(in progetto da altra opera)
GAME A
DN 1200 (48"), MOP 75 bar
(in esercizio)
GAME B
DN 1200 (48"), MOP 75 bar
(in esercizio)
Met. Rif. Der. per Porto Empedocle
DN 300 (12"), DP 24 bar
(in progetto)
S.P. N.C. N.22
"Strada esterna Aragona
(oppolo Giancaxio"
Prog. Km 3+110
(strada asfaltata)
S.P. N.C. N.22 (str. asf.)
Strada
Strada asfaltata
Regia
Trazzera
Tratturo
Armadio
Basam. in cls
Basam. in cls
Cinesino
Cinesino
Cinesino
Cines.
Marker
Marker
Marker
Marker
Muro
Muro
Muro
Muro
Muro
Muro
Pagoda
Pagoda
Pagoda
Pagoda
Giancascio
Tombino
E.B.T.
(Den. cat.)
Paolo da spost.
Guardrail
Piantana
Pozz.
Cordolo
Cordolo
Fabbricato
135
136
137
138
139
120
130
140
84
121
49
131
87
86
48
83
56
82
168
143
144
166
164
116
165
167
169
134
117
106
104
105
103
1
96
97
99
17
16
117
46
45
44
43
93
92
42
53
125
56
40
111
102
41
57
110

A56

A57

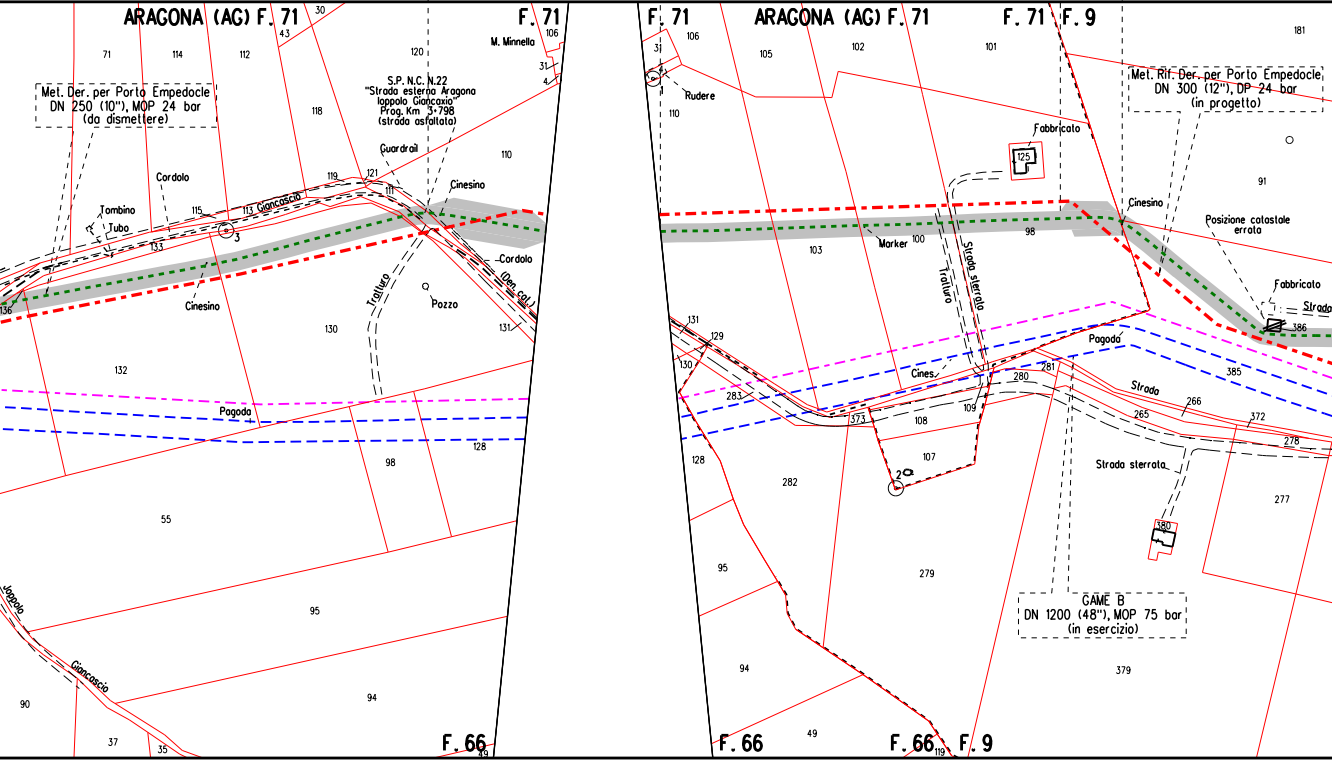
ARAGONA (AG) F. 71
F. 71
F. 71
ARAGONA (AG) F. 71
F. 71
F. 9
F. 66
F. 66
F. 66
F. 9
Met. Der. per Porto Empedocle
DN 250 (10"), MOP 24 bar
(da dismettere)
S.P. N.C. N.22
"Strada esterna Aragona
Ioppolo Giancaxio"
Prog. Km 3+798
(strada asfaltata)
M. Minnella
Guardrail
Cinesino
Cordolo
Tombino
Tubo
Giancascio
Cordolo
(Den. cal.)
Tratturo
Pozzo
Cinesino
Pagoda
Ioppolo
Giancascio
Rudere
Fabbricato
Marker
Strada sterrata
Tratturo
Met. Rif. Der. per Porto Empedocle
DN 300 (12"), DP 24 bar
(in progetto)
Cinesino
Posizione catastale
errata
Fabbricato
Strada
Pagoda
Cines.
Strada
Strada sterrata
GAME B
DN 1200 (48"), MOP 75 bar
(in esercizio)
30
43
71
114
112
120
106
31
4
118
110
119
121
111
115
113
3
133
136
130
131
132
128
98
55
95
94
90
37
35
49
106
31
1
110
105
102
101
181
125
91
103
100
98
386
131
129
130
283
373
108
109
107
2
280
281
385
266
265
372
278
128
282
277
95
279
380
94
379
49
119

A58

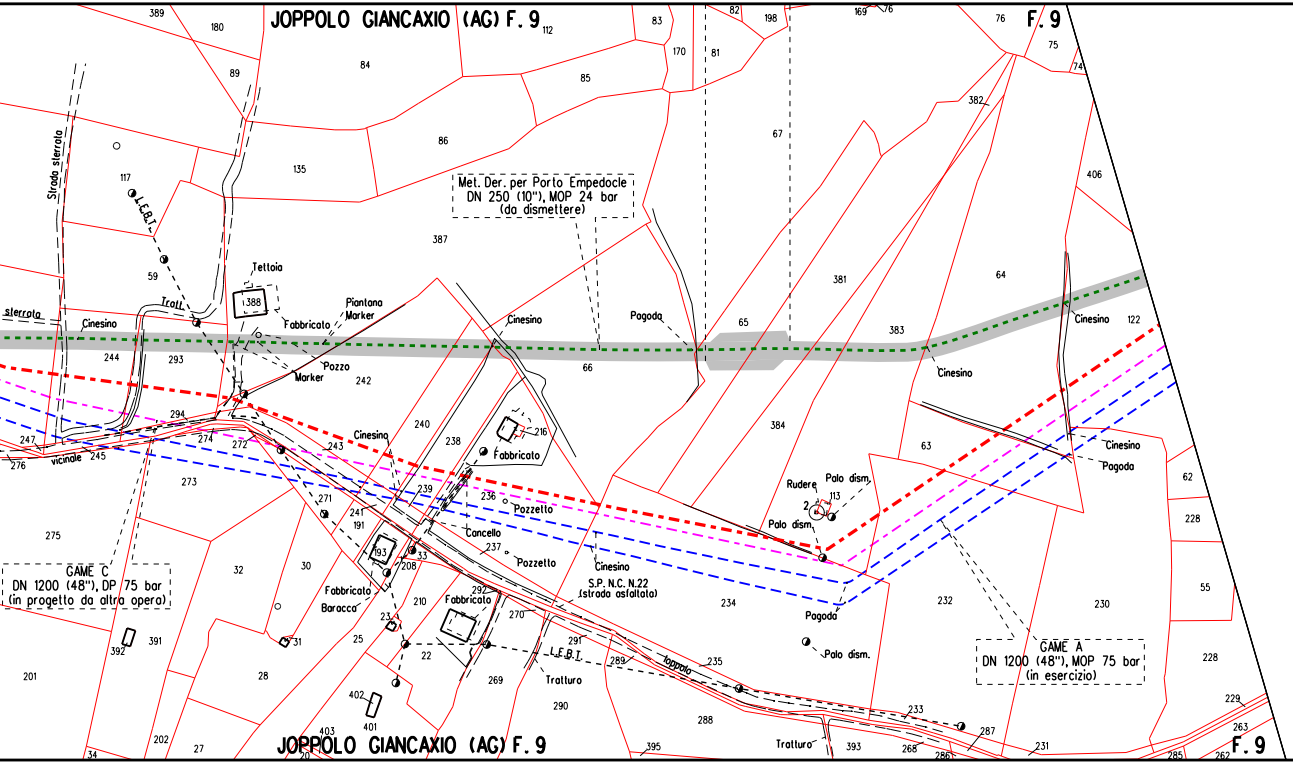
JOPPOLO GIANCAXIO (AG) F. 9
F. 9
Met. Der. per Porto Empedocle
DN 250 (10"), MOP 24 bar
(da dismettere)
GAME C
DN 1200 (48"), DP 75 bar
(in progetto da altra opera)
GAME A
DN 1200 (48"), MOP 75 bar
(in esercizio)
Strada sterrata
sterrata
vicinale
L.E.B.T.
Tettoia
Fabbricato
Piantana
Marker
Pozzo
Marker
Trott.
Cinesino
Pagoda
Rudere
Palo dism.
Pozzetto
Cancello
Baracca
Tratturo
S.P. N.C. N.22
(strada asfaltata)
Joppolo
L.E.B.T.
JOPPOLO GIANCAXIO (AG) F. 9
F. 9

A59

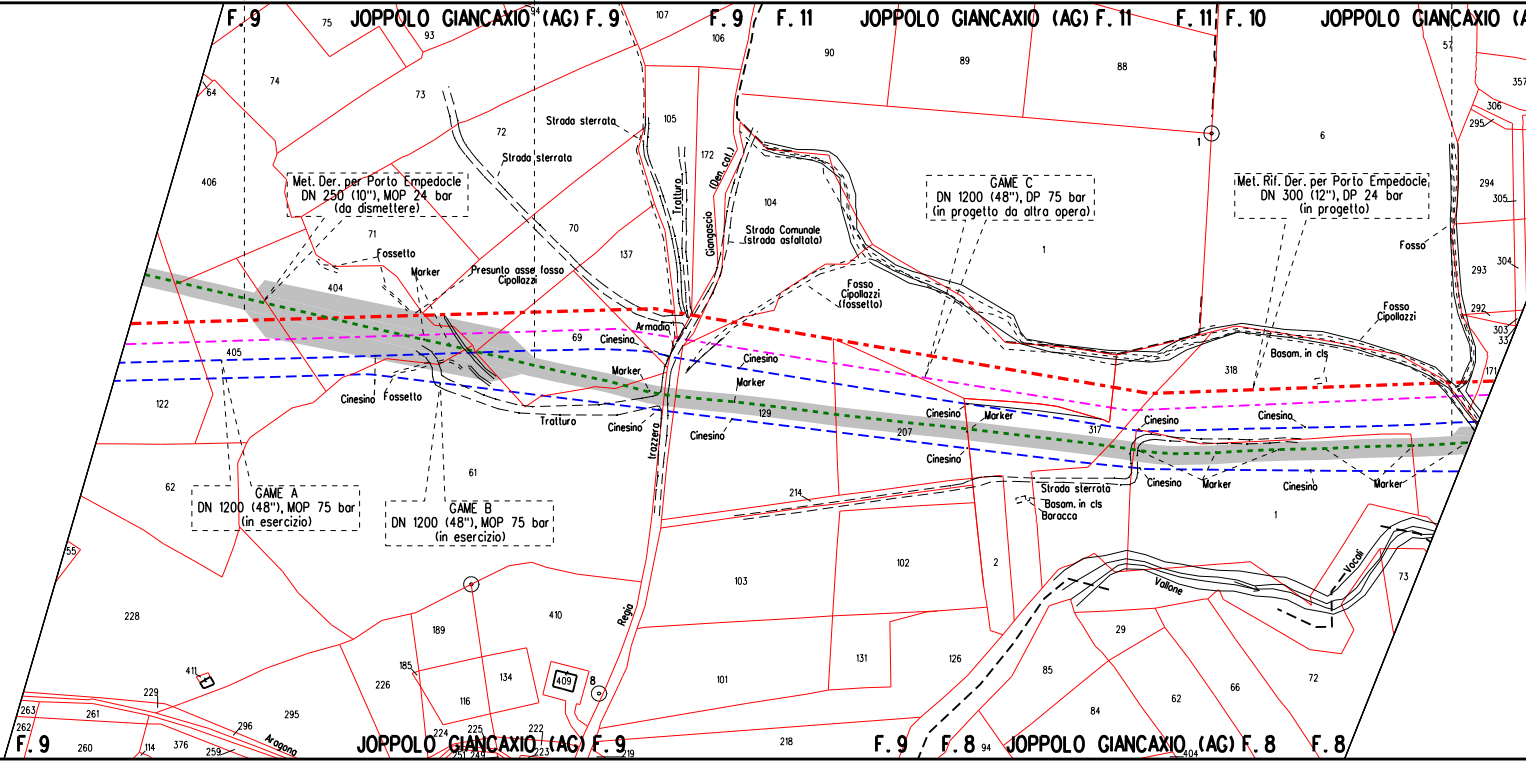
F. 9
JOPPOLO GIANCAXIO (AG) F. 9
F. 9
F. 11
JOPPOLO GIANCAXIO (AG) F. 11
F. 11
F. 10
JOPPOLO GIANCAXIO (A
Met. Der. per Porto Empedocle DN 250 (10"), MOP 24 bar (da dismettere)
GAME C DN 1200 (48"), DP 75 bar (in progetto da altra opera)
Met. Rif. Der. per Porto Empedocle DN 300 (12"), DP 24 bar (in progetto)
GAME A DN 1200 (48"), MOP 75 bar (in esercizio)
GAME B DN 1200 (48"), MOP 75 bar (in esercizio)
Strada sterrata
Strada sterrata
Tratturo
Giangascio
(Den. cat.)
Strada Comunale (strada asfaltata)
Fossetto
Marker
Presunto asse fosso Cipollazzi
Fosso Cipollazzi (fossetto)
Armadio
Cinesino
Marker
Cinesino
Fossetto
Tratturo
Cinesino
Trazzera
Regia
Cinesino
Fosso
Fosso Cipollazzi
Basam. in cls
Cinesino
Marker
Strada sterrata
Basam. in cls
Baracca
Vallone
Vocali
Aragona
F. 9
JOPPOLO GIANCAXIO (AG) F. 9
F. 9
F. 8
JOPPOLO GIANCAXIO (AG) F. 8
F. 8
75
93
94
107
106
74
64
73
72
105
172
104
90
89
88
1
6
57
357
306
295
294
305
304
293
292
303
33
171
406
71
70
137
404
69
405
122
129
207
317
318
1
61
62
214
55
228
189
410
103
102
2
131
126
101
29
85
84
62
66
72
73
411
229
185
226
134
116
409
8
263
261
262
260
114
376
296
259
295
224
225
222
251
249
223
219
218
94
404

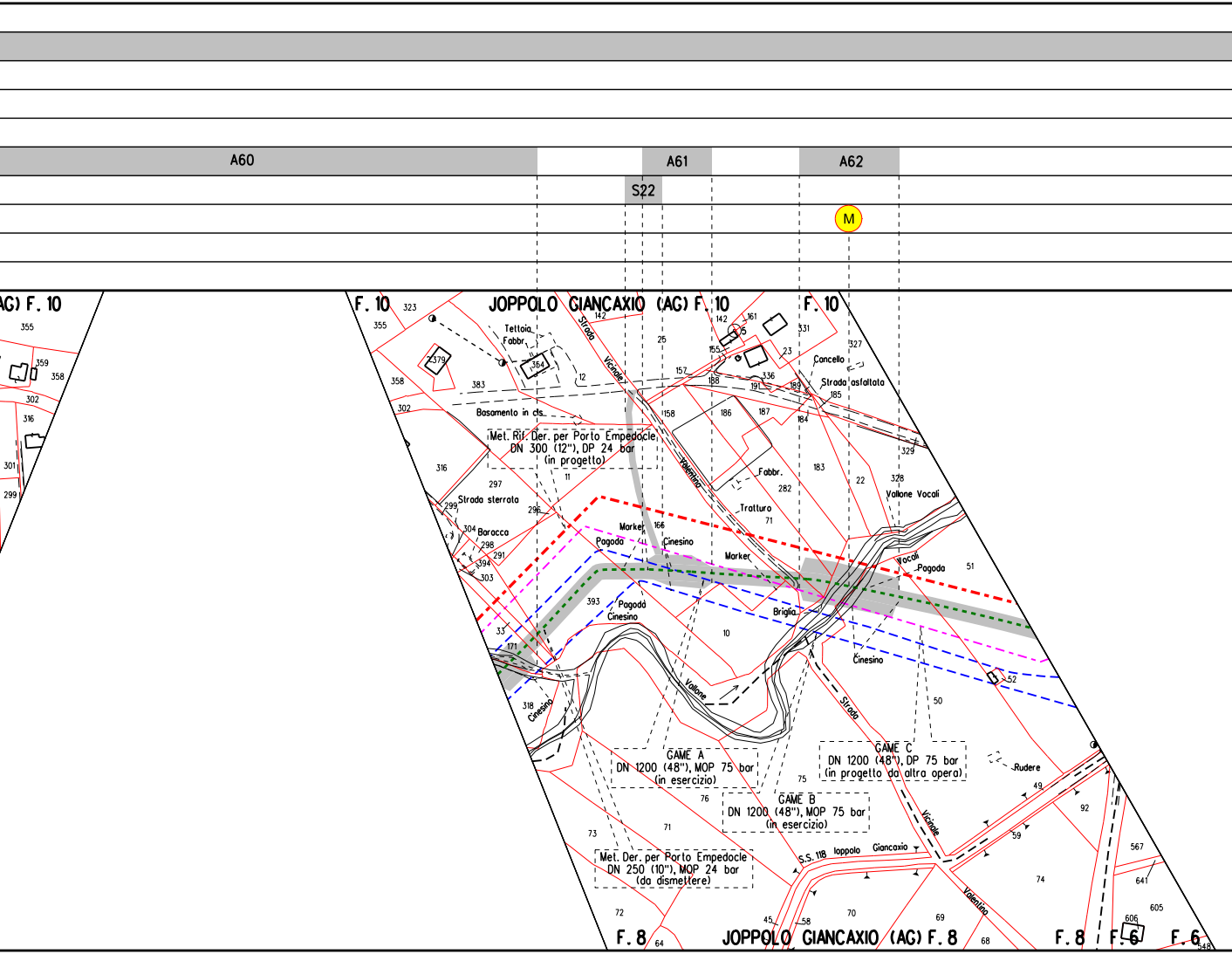
A60
A61
A62
S22
M
(AG) F. 10
F. 10
JOPPOLO GIANCAXIO (AG) F. 10
F. 10
Tettoia
Fabbr.
Basamento in cls.
Met. Rif. Der. per Porto Empedocle
DN 300 (12"), DP 24 bar
(in progetto)
Strada Vicinale
Valentino
Cancello
Strada asfaltata
Fabbr.
Tratturo
Strada sterrata
Baracca
Marker
Pagoda
Cinesino
Vallone Vocali
Vocali
Briglia
Vallone
Cinesino
Pagoda
Cinesino
GAME A
DN 1200 (48"), MOP 75 bar
(in esercizio)
GAME B
DN 1200 (48"), MOP 75 bar
(in esercizio)
GAME C
DN 1200 (48"), DP 75 bar
(in progetto da altra opera)
Rudere
Strada Vicinale Valentino
S.S. 118 Ioppolo Giancaxio
Met. Der. per Porto Empedocle
DN 250 (10"), MOP 24 bar
(da dismettere)
F. 8
JOPPOLO GIANCAXIO (AG) F. 8
F. 8
F. 6
F. 6

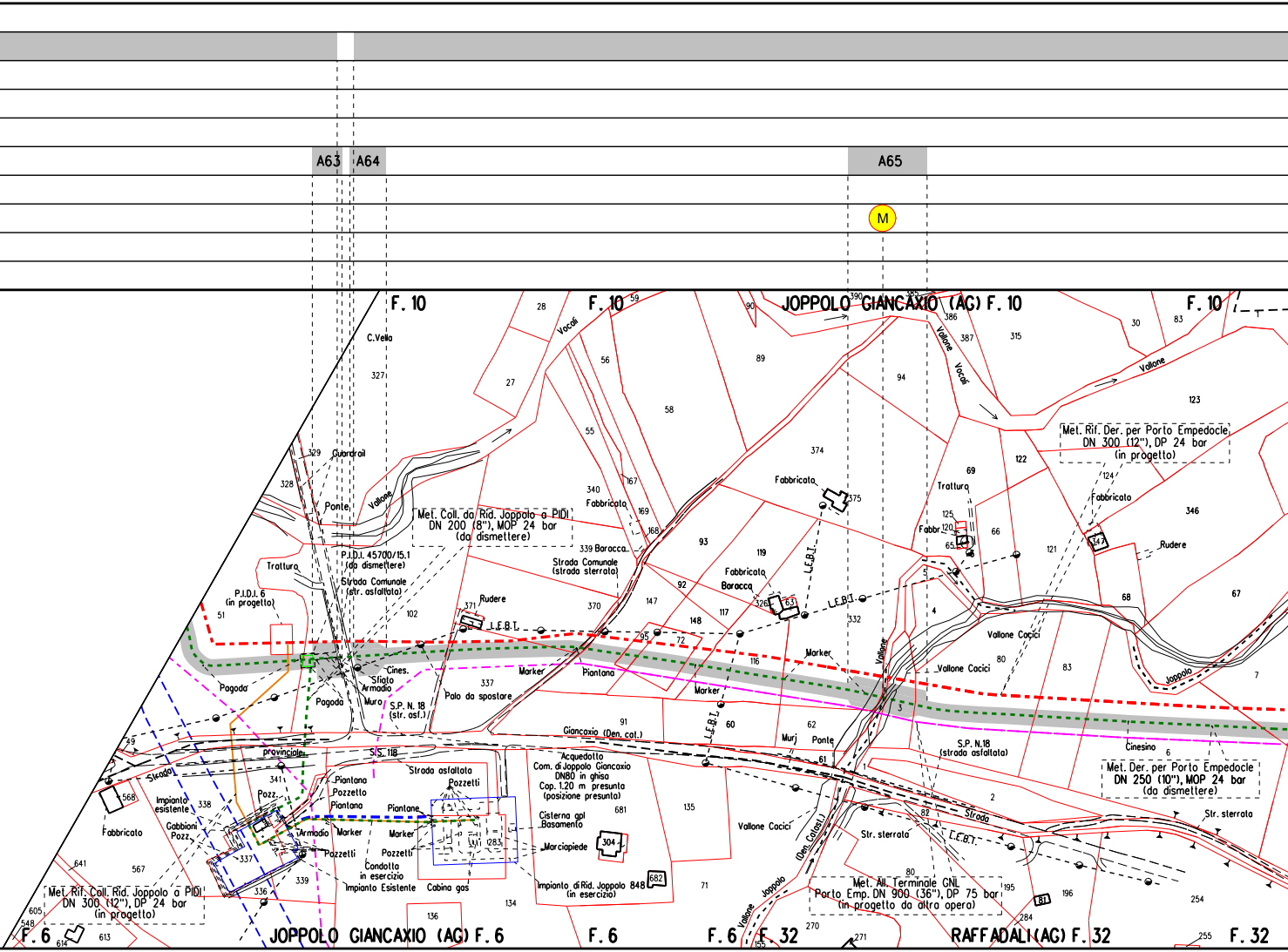
A63
A64
A65
M
F. 10
F. 10
JOPPOLO GIANCAXIO (AG) F. 10
F. 10
C.Vella
Guardrail
Ponte
Vallone
Vocali
Vallone
Vallone
Met. Coll. da Rid. Joppolo a PIDI
DN 200 (8"), MOP 24 bar
(da dismettere)
P.I.D.I. 45700/15.1
(da dismettere)
Strada Comunale
(str. asfaltata)
Tratturo
P.I.D.I. 6
(in progetto)
Rudere
L.E.B.T.
Fabbricato
339 Baracca
Strada Comunale
(strada sterrata)
Fabbricato
Fabbricato
Baracca
L.E.B.T.
L.E.B.T.
Marker
Vallone
Tratturo
Fabbr
Fabbricato
Rudere
Met. Rif. Der. per Porto Empedocle
DN 300 (12"), DP 24 bar
(in progetto)
Vallone Cocici
Vallone Cocici
Joppolo
Pagoda
Pagoda
Cines.
Sfiato
Armadio
Muro
S.P. N. 18
(str. asf.)
Palo da spostare
Marker
Piantana
Marker
L.E.B.T.
Giancaxio (Den. cat.)
Murj
Ponte
S.P. N.18
(strada asfaltata)
Cinesino
Met. Der. per Porto Empedocle
DN 250 (10"), MOP 24 bar
(da dismettere)
Strada provinciale
S.S. 118
Strada asfaltata
Pozzetti
Acquedotto
Com. di Joppolo Giancaxio
DN80 in ghisa
Cop. 1.20 m presunta
(posizione presunta)
Cisterna gpl
Basamento
Marciapiede
Impianto di Rid. Joppolo 848
(in esercizio)
Impianto esistente
Gabbioni
Pozz.
Fabbricato
Piantana
Pozzetto
Piantana
Armadio
Marker
Piantana
Marker
Pozzetti
Pozzetti
Condotta
in esercizio
Impianto Esistente
Cabina gas
Vallone Cocici
Vallone Joppolo
(Den. Catast.)
Str. sterrata
Strada
L.E.B.T.
Str. sterrata
Met. All. Terminale GNL
Porto Emp. DN 900 (36"), DP 75 bar
(in progetto da altra opera)
Met. Rif. Coll. Rid. Joppolo a PIDI
DN 300 (12"), DP 24 bar
(in progetto)
F. 6
JOPPOLO GIANCAXIO (AG) F. 6
F. 6
F. 6
F. 32
RAFFADALI (AG) F. 32
F. 32
28
59
90
390
386
387
315
30
83
27
56
89
94
123
58
374
375
55
340
167
169
168
93
119
122
69
124
346
125
120
65
66
121
347
329
328
327
51
102
371
370
147
92
326
63
148
117
95
72
116
332
5
4
68
67
80
83
7
337
91
60
62
61
3
6
2
49
341
568
338
337
336
339
641
567
605
548
614
613
136
134
681
135
304
682
283
71
82
195
196
254
80
270
271
155
284
255

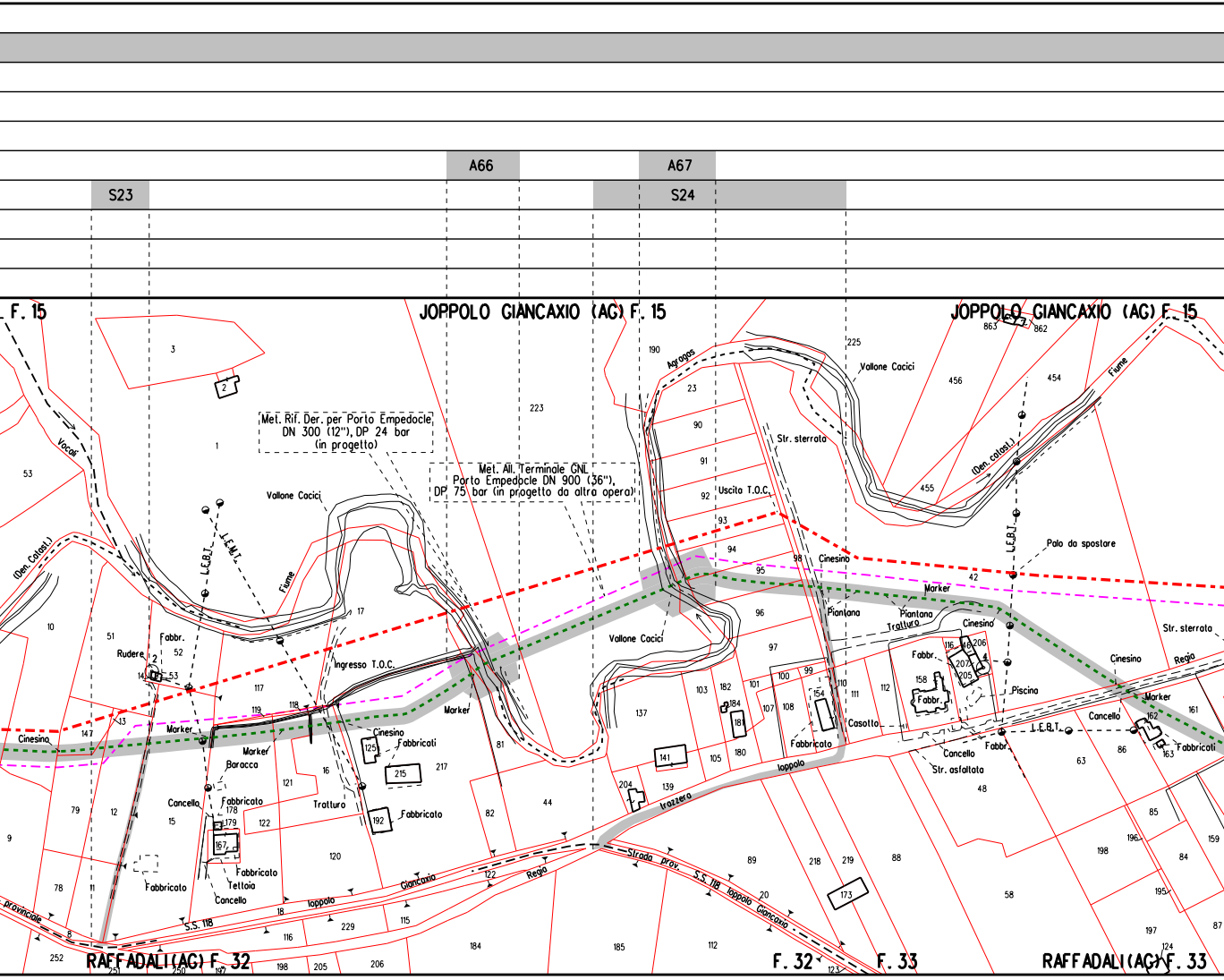

S23
A66
A67
S24
F. 15
JOPPOLO GIANCAXIO (AG) F. 15
JOPPOLO GIANCAXIO (AG) F. 15
Met. Rif. Der. per Porto Empedocle DN 300 (12"), DP 24 bar (in progetto)
Met. All. Terminale GNL Porto Empedocle DN 900 (36"), DP 75 bar (in progetto da altra opera)
Vallone Cocici
Fiume
Vocai
(Den. catast.)
L.E.B.T.
L.E.M.T.
Fabbr.
Rudere
Marker
Baracca
Cancello
Fabbricato
Fabbricati
Tettoia
Trattura
Ingresso T.O.C.
Uscita T.O.C.
Cinesino
Agrogas
Str. sterrata
Piantana
Palo da spostare
Piscina
Casotto
Str. asfaltata
Strada prov. S.S. 118 Ioppolo Giancaxio
S.S. 118
Ioppolo
Giancaxio
Regio
provinciale
trazzera
RAFFADALI (AG) F. 32
F. 32
F. 33
RAFFADALI (AG) F. 33

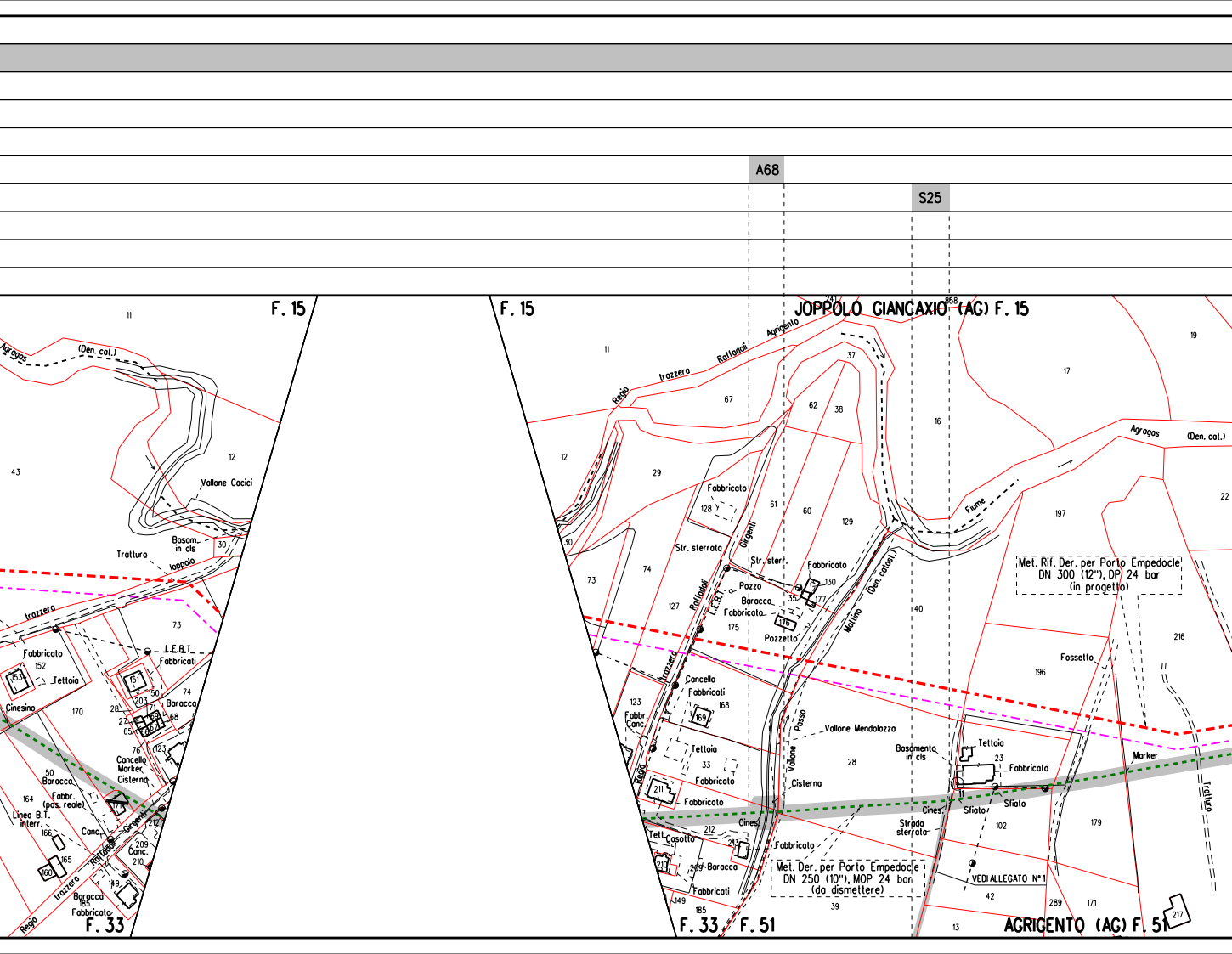
A68
S25
F. 15
JOPPOLO GIANCAXIO (AG) F. 15
F. 33
F. 33
F. 51
AGRIGENTO (AG) F. 51
Agragas (Den. cat.)
Vallone Cacici
Bosam. in cls
Tratturo
Ioppolo
trazzera
Regia trazzera Raffadali Agrigento
Girgenti
L.E.B.T.
Fabbricato
Fabbricati
Tettoia
Cinesino
Baracca
Cancello
Marker
Cisterna
Fabbr. (pos. reale)
Linea B.T. interr.
Canc.
Str. sterrata
Str. sterr.
Pozzo
Pozzetto
Fabbr. Canc.
Mattino (Den. catast.)
Passo
Vallone
Vallone Mendolazza
Tett. Casotto
Cines.
Fiume
Basamento in cls
Sfiato
Strada sterrata
Fossetto
Tratturo
Met. Rif. Der. per Porto Empedocle DN 300 (12"), DP 24 bar (in progetto)
Met. Der. per Porto Empedocle DN 250 (10"), MOP 24 bar (da dismettere)
VEDI ALLEGATO N°1
11
12
43
30
73
74
170
152
153
151
150
203
71
28
27
65
66
67
69
68
76
123
50
164
166
165
160
171
212
209
210
149
185
241
858
67
62
37
38
29
61
60
129
128
127
175
35
130
177
176
168
169
33
211
213
16
17
19
22
197
40
196
216
28
23
102
179
39
42
289
171
13
217

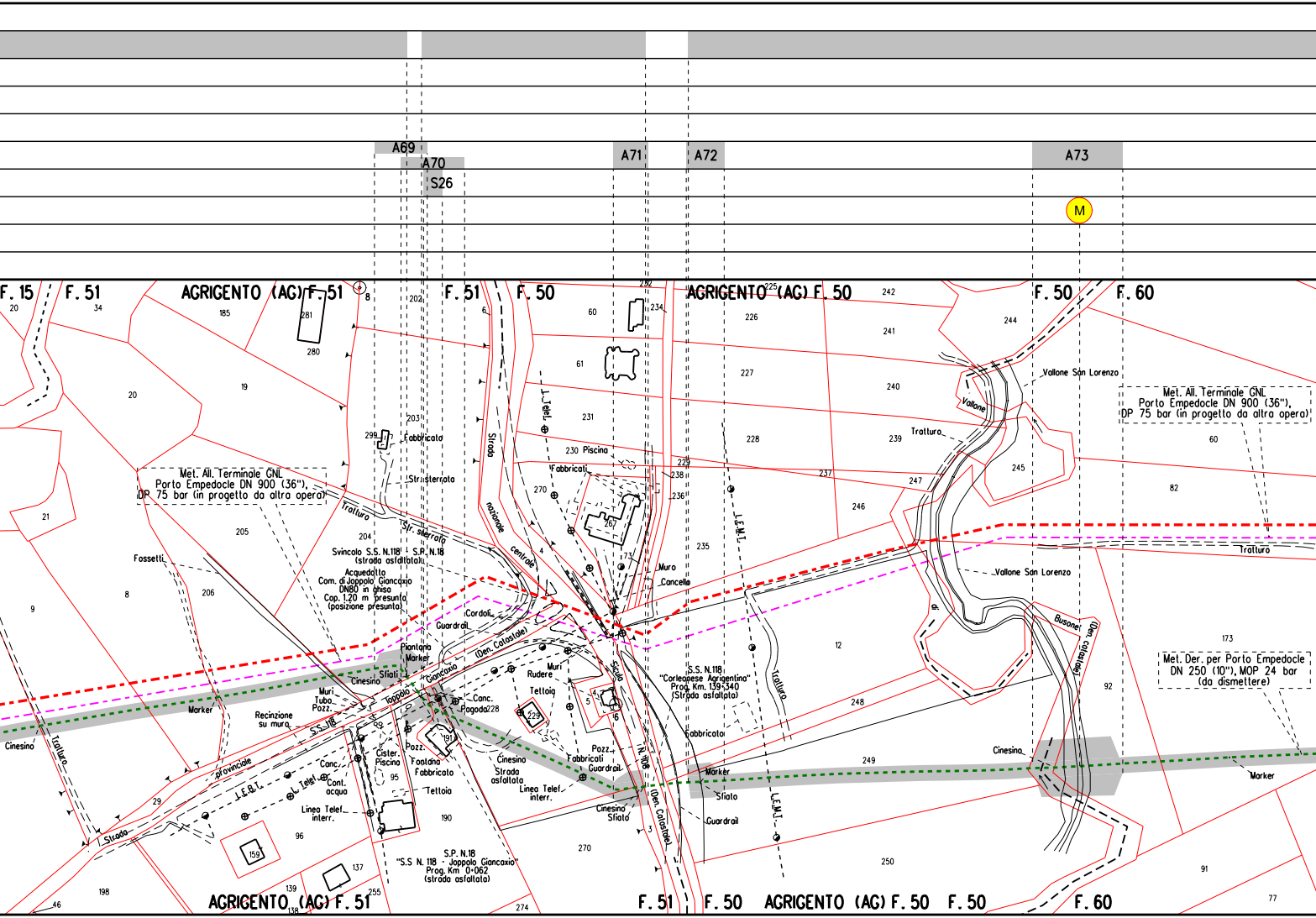
A69
A70
S26
A71
A72
A73
M
F. 15
F. 51
AGRIGENTO (AG) F. 51
F. 51
F. 50
AGRIGENTO (AG) F. 50
F. 50
F. 60
Met. All. Terminale GNL
Porto Empedocle DN 900 (36"),
DP 75 bar (in progetto da altra opera)
Fabbricato
Str. sterrata
Strada
nazionale
centrale
L. Telef.
Piscina
Fabbricati
Tratturo
Str. sterrata
Svincolo S.S. N.118 S.P. N.18
(strada asfaltata)
Acquedotto
Com. di Joppolo Giancaxio
DN80 in ghisa
Cop. 1.20 m presunta
(posizione presunta)
Cordoli
Guardrail
Piantana
Marker
Sfiati
Cinesino
Toppolo
Giancaxio
(Den. Catastale)
Muri
Tubo
Pozz.
Recinzione
su muro
S.S. 118
Fossetti
Marker
Cinesino
Tratturo
provinciale
Strada
L.E.B.T.
L. Telef.
Canc.
Cont.
acqua
Linea Telef.
interr.
Cister.
Piscina
Pozz.
Fontana
Fabbricato
Tettoia
Canc.
Pagoda
Muri
Rudere
Tettoia
Cinesino
Strada
asfaltata
Linea Telef.
interr.
Pozz.
Fabbricati
Guardrail
Cinesino
Sfiato
Sicula
N. 108
(Den. Catastale)
Muro
Cancello
S.S. N.118
"Corleonese Agrigentina"
Prog. Km. 139+340
(Strada asfaltata)
Fabbricato
Marker
Sfiato
Guardrail
L.E.M.T.
L.E.M.T.
Tratturo
S.P. N.18
"S.S N. 118 - Joppolo Giancaxio"
Prog. Km 0+062
(strada asfaltata)
Vallone San Lorenzo
Vallone
Tratturo
Vallone San Lorenzo
Busone
(Den. Catastale)
Met. All. Terminale GNL
Porto Empedocle DN 900 (36"),
DP 75 bar (in progetto da altra opera)
Tratturo
Met. Der. per Porto Empedocle
DN 250 (10"), MOP 24 bar
(da dismettere)
Cinesino
Marker
20
34
185
281
280
8
202
6
60
252
234
225
242
244
241
240
239
245
60
82
226
227
228
237
247
246
235
20
19
299
203
231
230
229
238
236
61
270
267
4
73
21
205
204
8
206
9
12
173
248
92
5
6
228
229
191
95
190
29
96
159
137
139
138
255
198
46
274
270
3
249
250
91
77

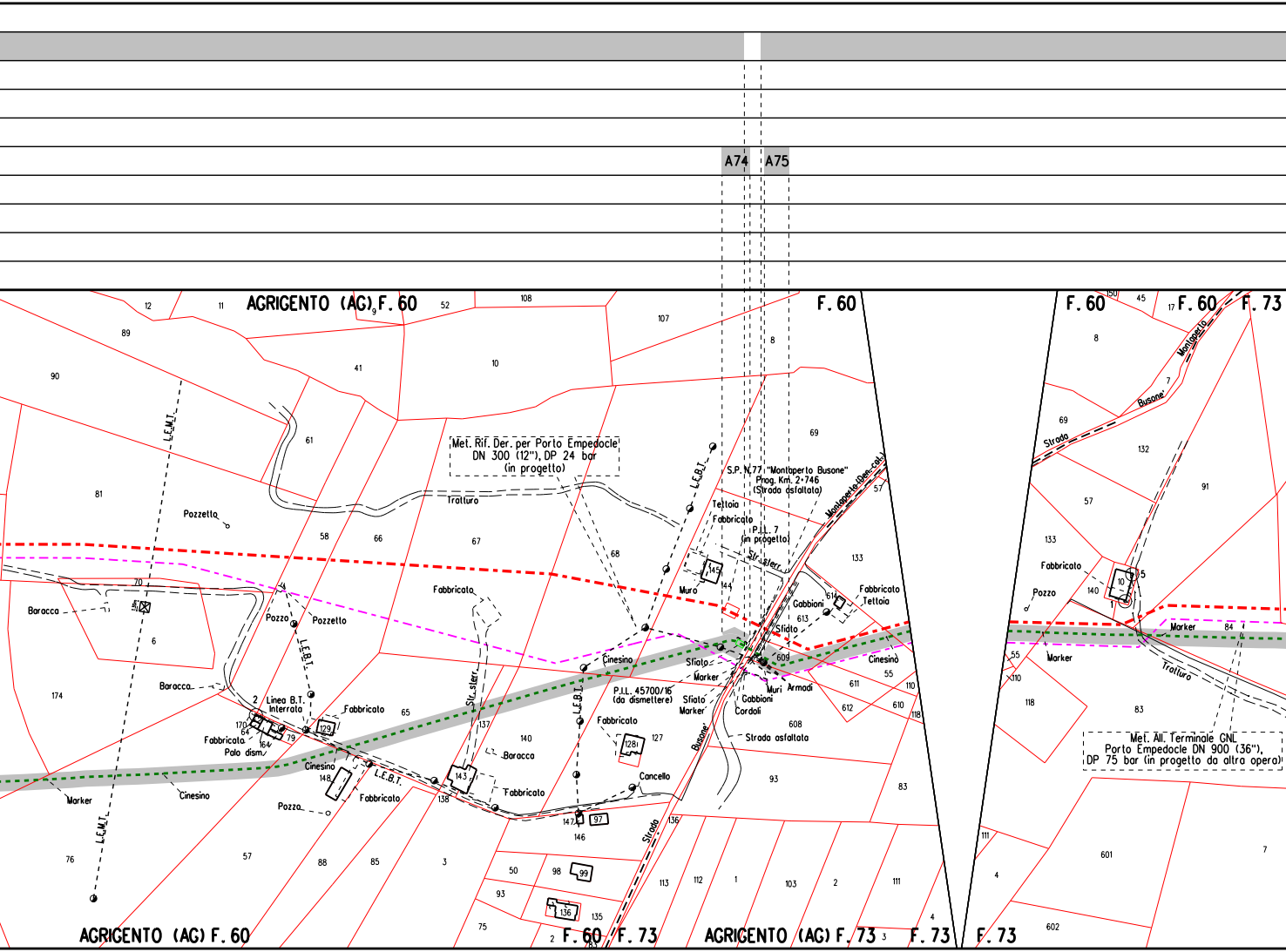
A74
A75
AGRIGENTO (AG) F. 60
F. 60
F. 60
F. 60
F. 73
Met. Rif. Der. per Porto Empedocle DN 300 (12"), DP 24 bar (in progetto)
L.E.M.T.
L.E.M.T.
L.E.B.T.
L.E.B.T.
L.E.B.T.
L.E.B.T.
Pozzetto
Pozzetto
Pozzo
Pozzo
Pozzo
Tratturo
Tratturo
Baracca
Baracca
Baracca
Fabbricato
Linea B.T. Interrata
Palo dism.
Cinesino
Cinesino
Cinesino
Cinesino
Marker
Marker
Marker
Marker
Marker
Str. sterr.
Str. sterr.
Cancello
P.I.L. 45700/16 (da dismettere)
S.P. N.77 "Montaperto Busone" Prog. Km. 2+746 (Strada asfaltata)
Montaperto (Den. cat.)
Tettoia
P.I.L. 7 (in progetto)
Muro
Gabbioni
Gabbioni
Sfiato
Sfiato
Sfiato
Muri
Armadi
Cordoli
Strada asfaltata
Busone'
Strada
Strada
Montaperto
Busone'
Met. All. Terminale GNL Porto Empedocle DN 900 (36"), DP 75 bar (in progetto da altra opera)
AGRIGENTO (AG) F. 60
F. 60
F. 73
AGRIGENTO (AG) F. 73
F. 73
F. 73

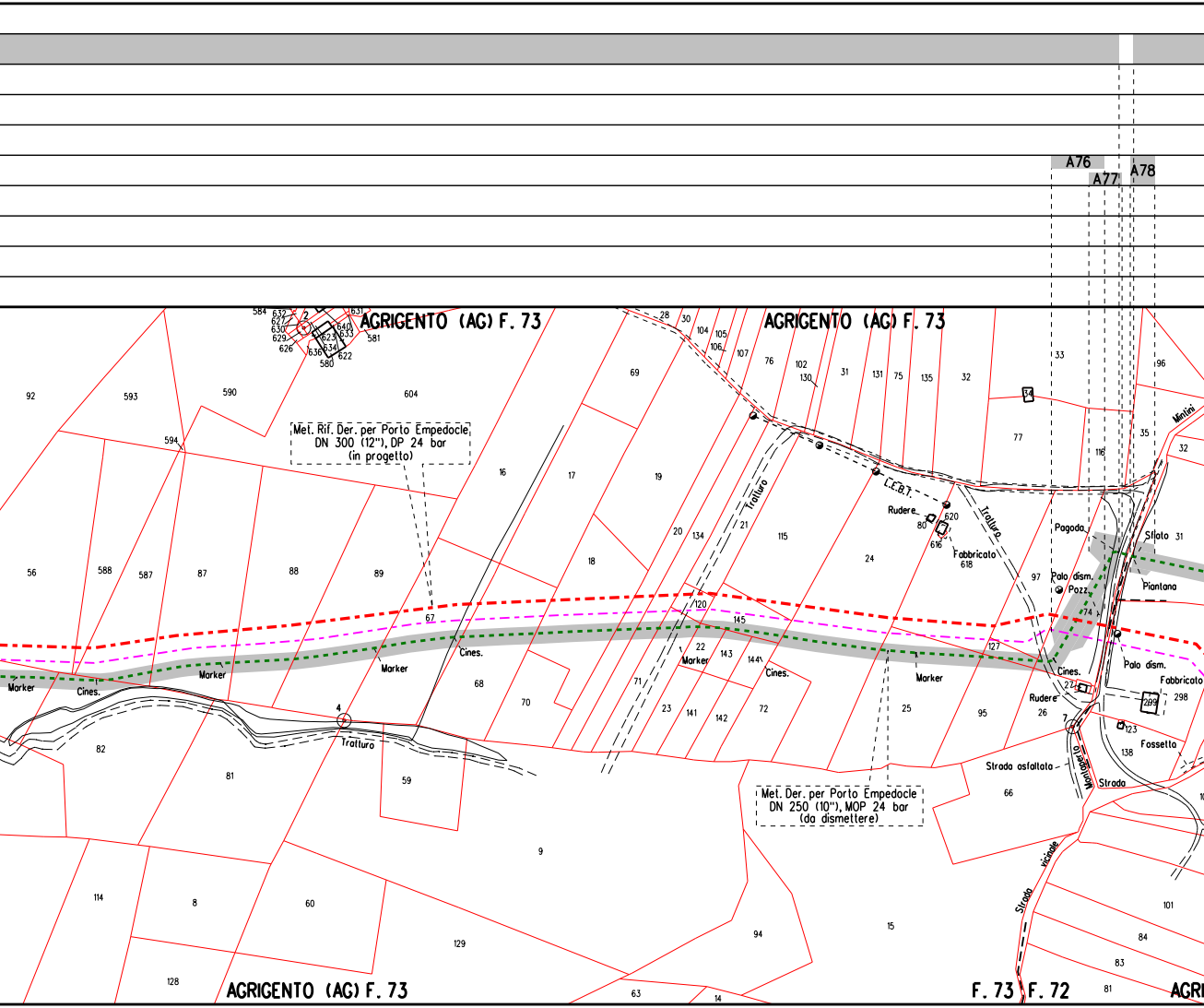
Met. Rif. Der. per Porto Empedocle
DN 300 (12"), DP 24 bar
(in progetto)

Met. Der. per Porto Empedocle
DN 250 (10"), MOP 24 bar
(da dismettere)

A76
A77
A78
AGRIGENTO (AG) F. 73
AGRIGENTO (AG) F. 73
AGRIGENTO (AG) F. 73
F. 73
F. 72
Marker
Cines.
Tratturo
Trattuto
L.E.B.T.
Rudere
Fabbricato
Pagoda
Palo dism.
Pozz.
Sfiato
Piantana
Palo dism.
Fabbricato
Rudere
Fossetto
Strada asfaltata
Strada
Strada vicinale
Mintini

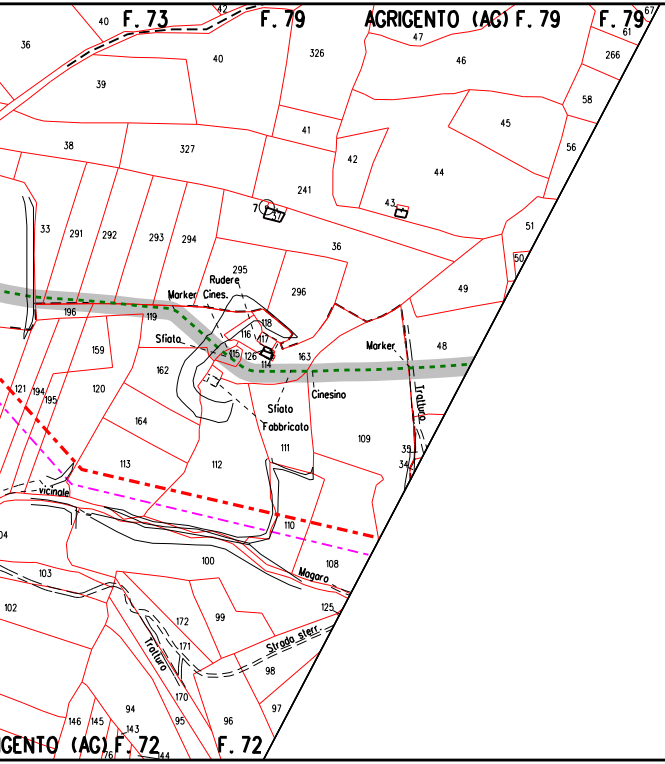

F. 73
F. 79
AGRIGENTO (AG) F. 79
F. 79
40
42
67
61
47
36
326
46
266
39
40
58
45
38
327
41
56
42
44
241
43
7
51
33
291
292
293
294
36
50
295
Rudere
Marker
Cines.
296
49
196
119
118
Sfiato
116
117
115
126
114
163
Marker
48
159
162
121
194
195
120
Cinesino
Sfiato
Fabbricato
Tratturo
164
109
111
35
113
112
34
vicinale
110
04
100
108
103
Mogaro
102
125
172
99
171
Strada sterr.
Tratturo
98
170
97
146
145
94
143
95
96
GENTO (AG) F. 72
F. 72
76
44

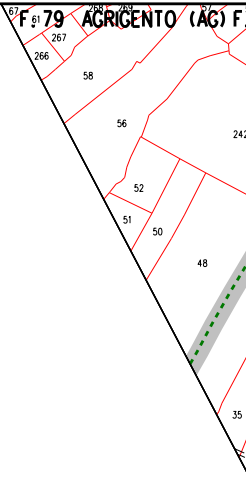

F. 79
AGRIGENTO (AG) F.
67
61
268
269
267
266
58
56
242
52
51
50
48
35

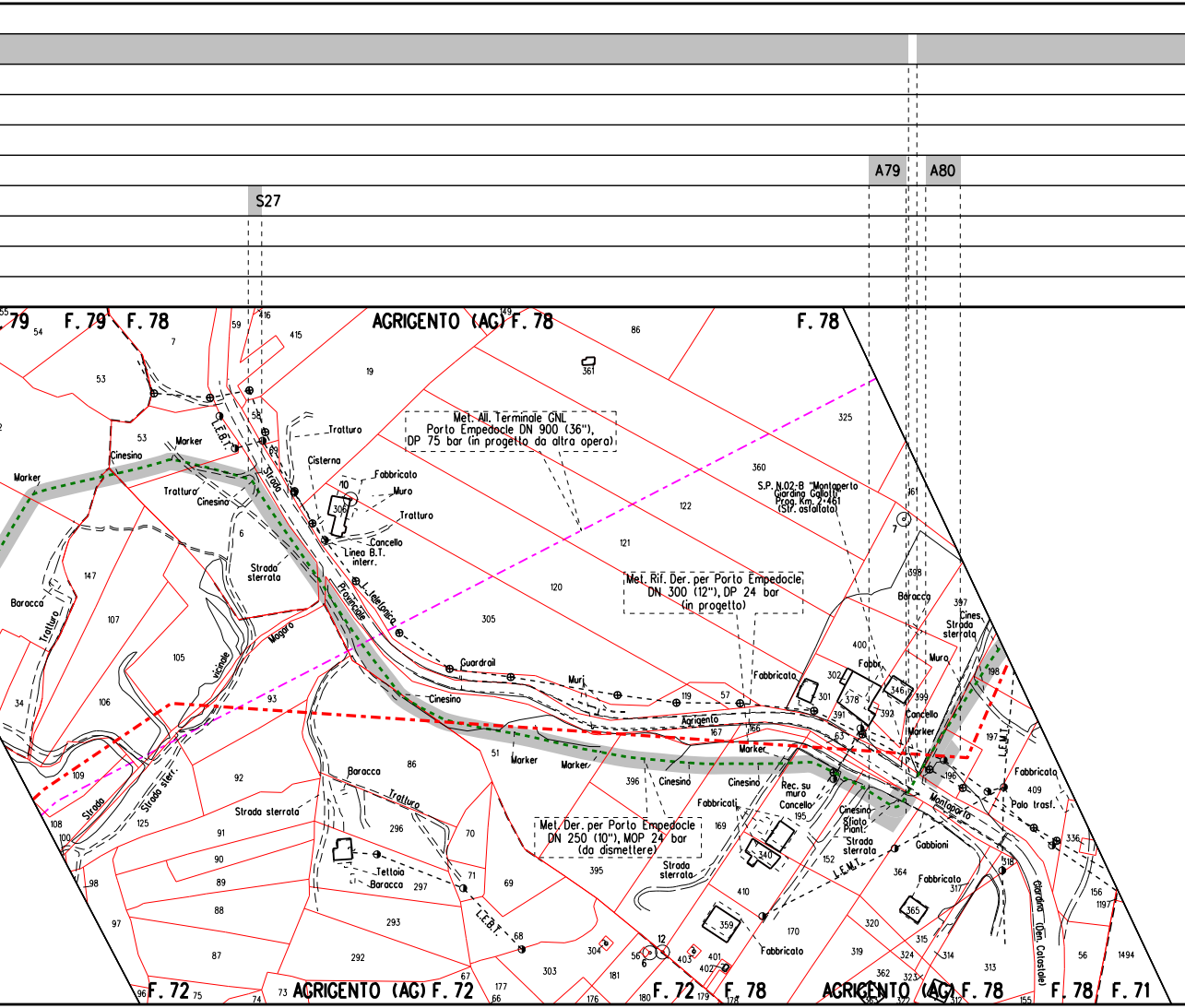

S27
A79
A80
F. 79
F. 78
AGRIGENTO (AG) F. 78
F. 78
Met. All. Terminale GNL
Porto Empedocle DN 900 (36"),
DP 75 bar (in progetto da altra opera)
Met. Rif. Der. per Porto Empedocle
DN 300 (12"), DP 24 bar
(in progetto)
Met. Der. per Porto Empedocle
DN 250 (10"), MOP 24 bar
(da dismettere)
S.P. N.02-B "Montaperto
Giardina Gallotti"
Prog. Km. 2+461
(Str. asfaltata)
Marker
Cinesino
Trattura
Trattura
Cisterna
Fabbricato
Muro
Linea B.T. interr.
Cancello
Strada Provinciale
L. telefonica
L.E.B.T.
Strada sterrata
Baracca
Mogaro
Vicinale
Guardrail
Muri
Agrigento
Fabbricato
Fabbr.
Baracca
Cines.
Strada sterrata
Muro
Cancello
Marker
Rec. su muro
Cancello
Cinesino
Sfiato
Piant.
Strada sterrata
Gabbioni
Fabbricato
Palo trasf.
L.E.M.T.
Montaperto
Giardina (Den. Catastale)
Strada sterr.
Strada
Strada sterrata
Baracca
Trattura
Tettoia
Baracca
Fabbricati
Strada sterrata
F. 72
AGRIGENTO (AG) F. 72
F. 72
F. 78
AGRIGENTO (AG) F. 78
F. 78
F. 71

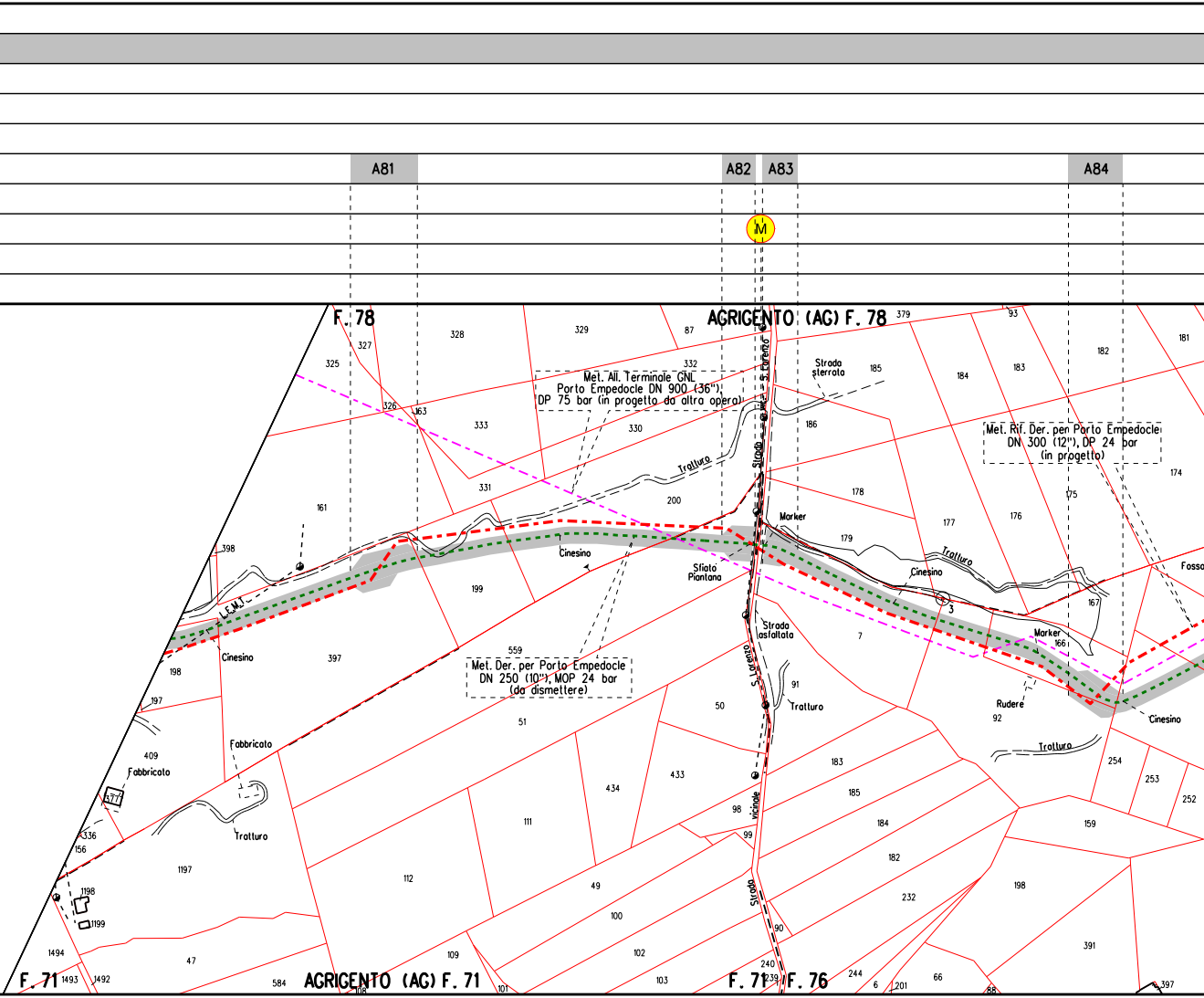
A81
A82
A83
A84
M
F. 78
AGRIGENTO (AG) F. 78
Met. All. Terminale GNL
Porto Empedocle DN 900 (36")
DP 75 bar (in progetto da altro opera)
Met. Rif. Der. per Porto Empedocle
DN 300 (12"), DP 24 bar
(in progetto)
Met. Der. per Porto Empedocle
DN 250 (10"), MOP 24 bar
(da dismettere)
Strada sterrata
Strada S. Lorenzo
Tratturo
Cinesino
Marker
Sfiato Piantana
Strada asfaltata
S. Lorenzo
Vicinale
Strada
Fossa
Rudere
Fabbricato
L.E.M.T.
F. 71
AGRIGENTO (AG) F. 71
F. 71
F. 76
327
328
329
87
332
379
93
181
182
325
326
163
333
330
185
184
183
186
174
331
200
178
177
176
75
161
398
199
179
167
166
7
92
397
559
51
50
91
254
253
252
198
197
409
183
185
184
182
232
159
433
434
111
98
99
377
336
156
1197
112
49
100
102
103
109
1198
1199
1494
1493
1492
47
584
108
101
90
240
239
244
6
201
66
88
391
198
397
3

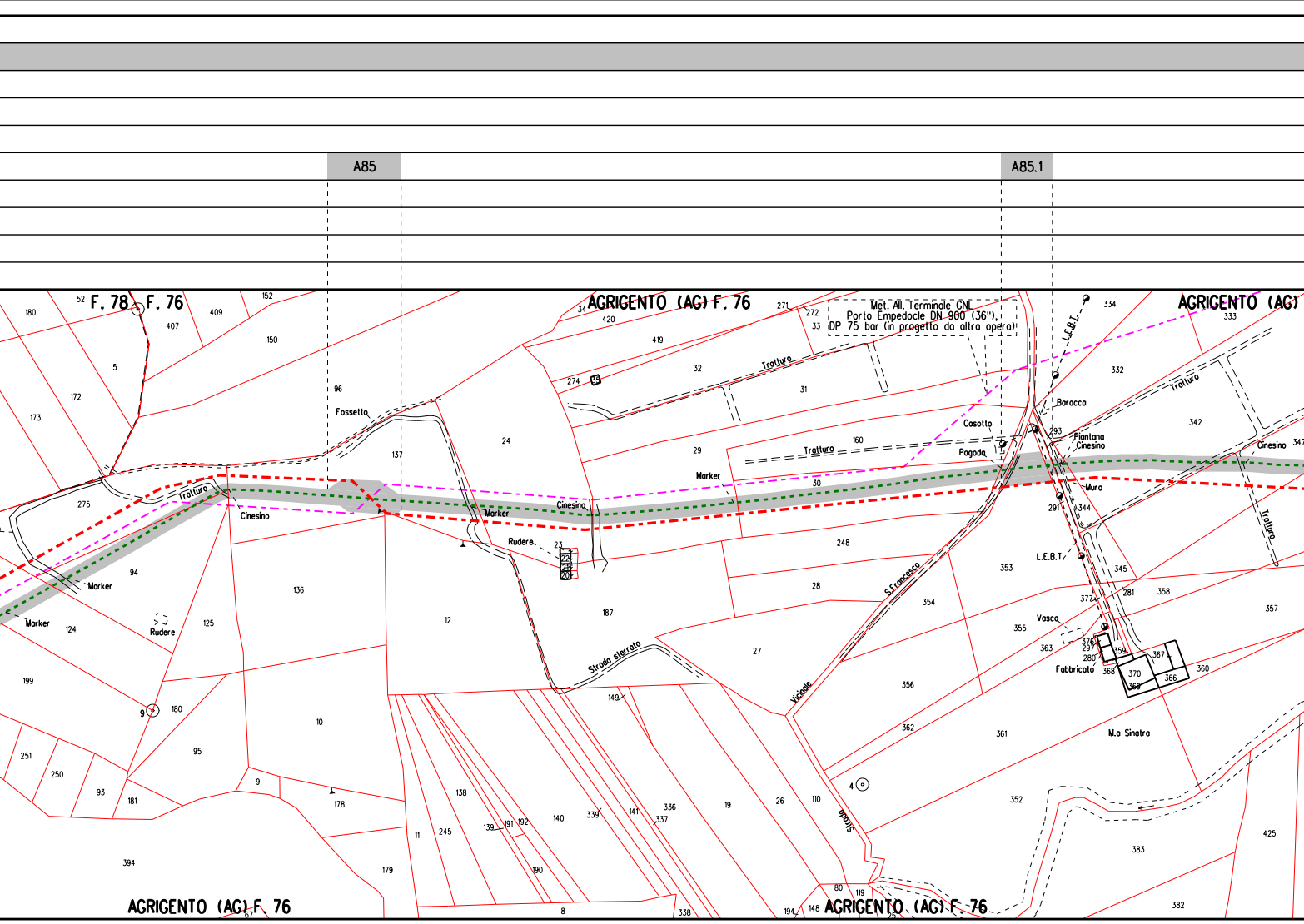
A85
A85.1
F. 78
F. 76
AGRIGENTO (AG) F. 76
AGRIGENTO (AG)
Met. All. Terminale GNL
Porto Empedocle DN 900 (36"),
DP 75 bar (in progetto da altra opera)
Tratturo
Fossetto
Cinesino
Marker
Rudere
Strada sterrato
Strada Vicinale S.Francesco
L.E.B.T.
Baracca
Casotto
Pagoda
Piantana Cinesino
Muro
Vasca
Fabbricato
M.o Sinatra
180
52
407
409
152
150
5
172
173
96
137
24
34
420
419
274
32
31
271
272
33
334
333
332
342
347
293
29
160
30
291
344
275
94
124
125
136
12
23
22
21
20
187
248
28
353
345
281
358
357
372
354
355
363
376
297
280
368
359
370
369
367
366
360
27
356
362
361
199
180
9
95
10
251
250
93
181
178
394
179
138
11
245
139
191
192
190
140
339
141
336
337
19
26
110
4
352
383
425
382
149
8
338
194
148
80
119
25
67

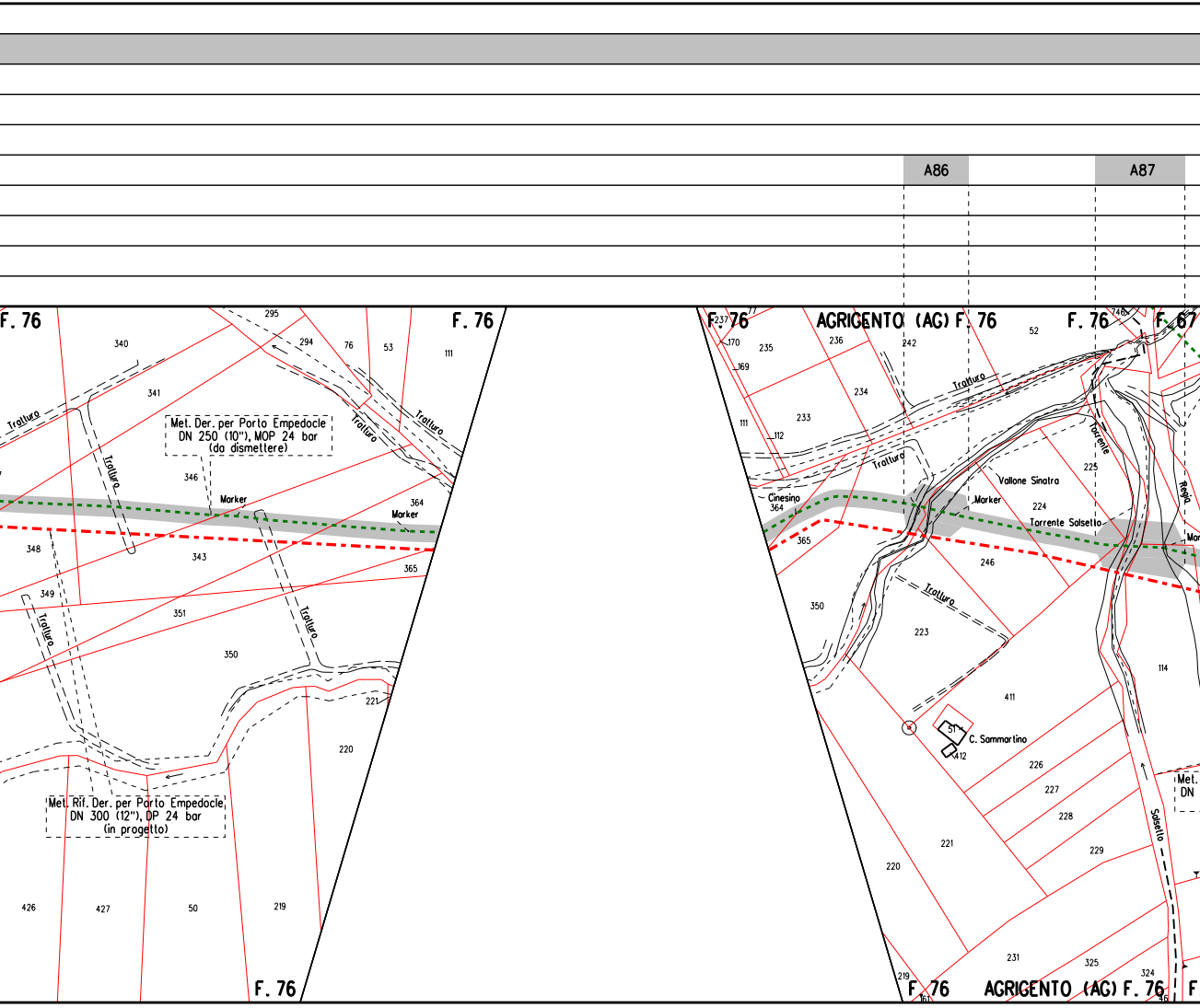
A86
A87
F. 76
F. 76
F. 76
AGRIGENTO (AG) F. 76
F. 76
F. 67
AGRIGENTO (AG) F. 76
Met. Der. per Porto Empedocle
DN 250 (10"), MOP 24 bar
(da dismettere)
Met. Rif. Der. per Porto Empedocle
DN 300 (12"), DP 24 bar
(in progetto)
Marker
Marker
Marker
Tratturo
Tratturo
Tratturo
Tratturo
Tratturo
Tratturo
Tratturo
Tratturo
Vallone Sinatra
Torrente Salsetto
Torrente
Regia
Salsetto
Cinesino
C. Sammartino
295
340
294
76
53
111
341
346
364
348
343
365
349
351
350
221
220
426
427
50
219
237
77
170
235
236
242
52
169
234
111
233
112
225
364
224
365
246
350
223
114
411
51
412
226
227
228
221
229
220
231
325
324
219
Met.
DN

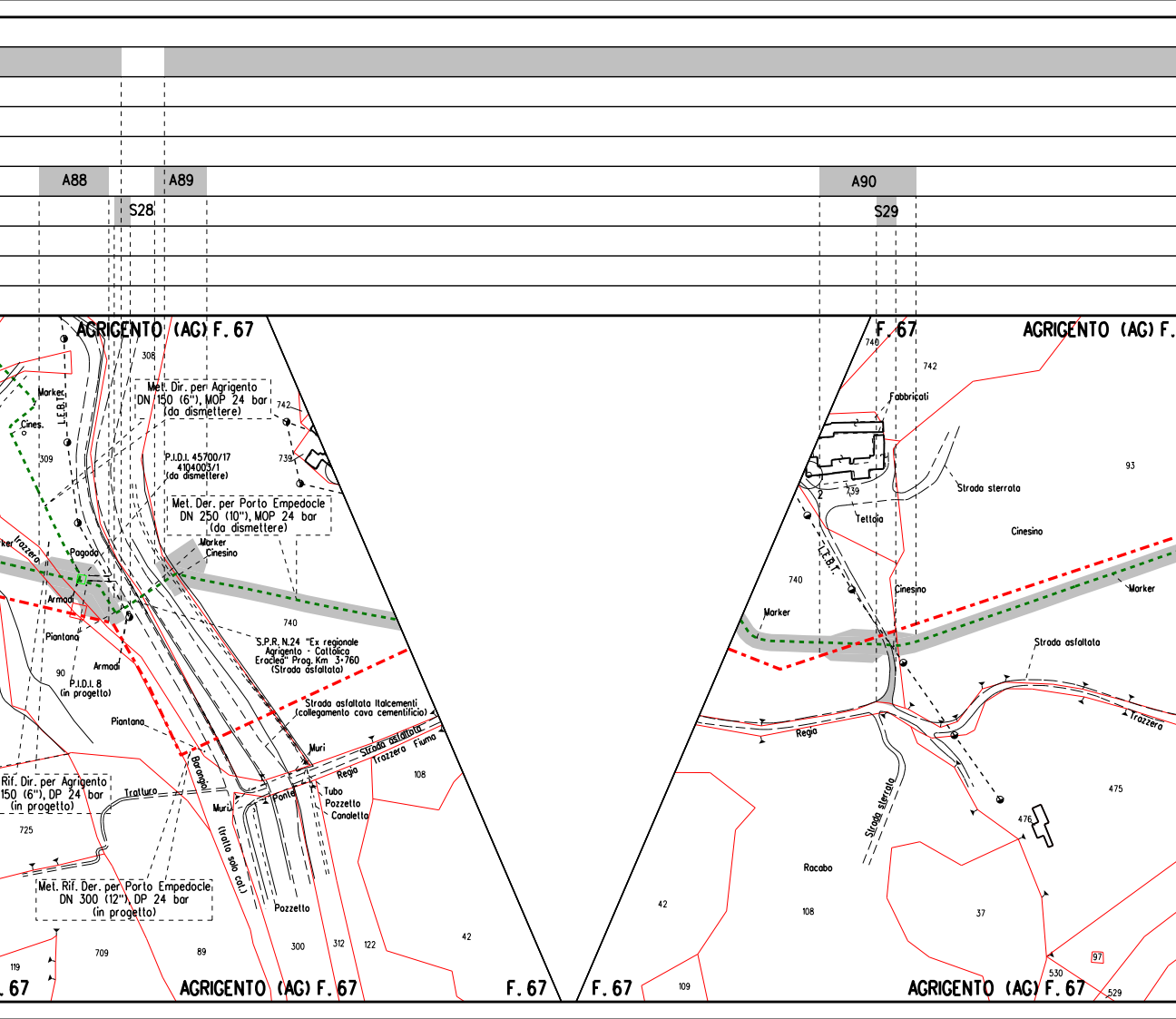
A88
A89
S28
A90
S29
AGRIGENTO (AG) F. 67
308
Marker
L.E.B.T.
Cines.
309
Met. Dir. per Agrigento
DN 150 (6"), MOP 24 bar
(da dismettere)
742
739
P.I.D.I. 45700/17
4104003/1
(da dismettere)
Met. Der. per Porto Empedocle
DN 250 (10"), MOP 24 bar
(da dismettere)
Marker
Cinesino
rker
Trazzera
Pagoda
Armadi
Piantana
Armadi
90
P.I.D.I. 8
(in progetto)
740
S.P.R. N.24 "Ex regionale
Agrigento - Cattolica
Eraclea" Prog. Km 3+760
(Strada asfaltata)
Strada asfaltata Italcementi
(collegamento cava cementificio)
Piantana
Barangio
Muri
Strada asfaltata
Trazzera Fiuma
Regia
108
Rif. Dir. per Agrigento
150 (6"), DP 24 bar
(in progetto)
Tratturo
Muri
Ponte
Tubo
Pozzetto
Canaletta
725
(tratto solo cal.)
Met. Rif. Der. per Porto Empedocle
DN 300 (12"), DP 24 bar
(in progetto)
Pozzetto
119
709
89
300
312
122
42
. 67
AGRIGENTO (AG) F. 67
F. 67
F. 67
F. 67
AGRIGENTO (AG) F.
740
742
Fabbricati
739
2
Strada sterrata
93
Tettoia
L.E.B.T.
Cinesino
740
Cinesino
Marker
Marker
Strada asfaltata
Regia
Trazzera
Strada sterrata
476
475
Racabo
42
108
37
97
530
109
AGRIGENTO (AG) F. 67
529

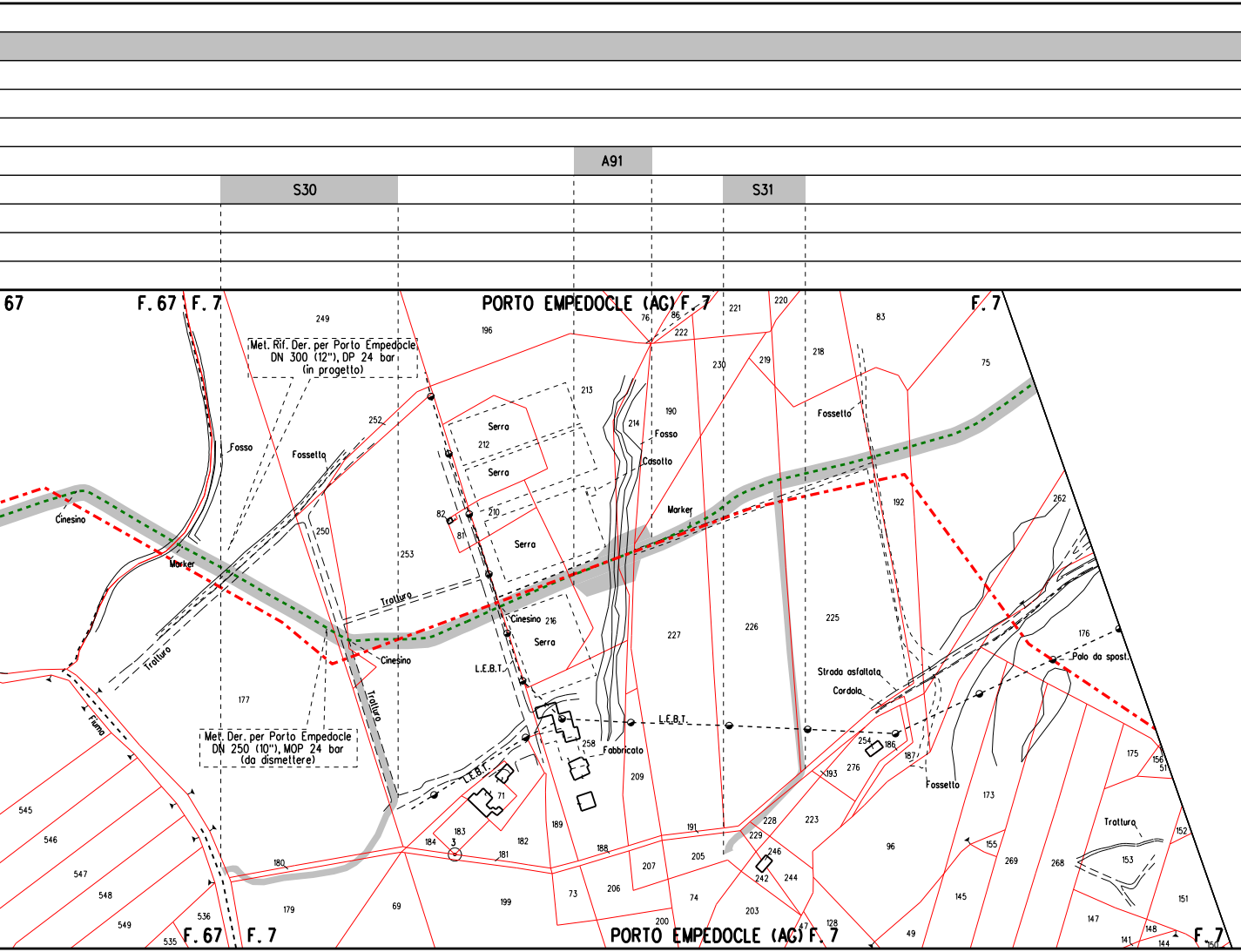
A91
S30
S31
67
F. 67
F. 7
PORTO EMPEDOCLE (AG)
F. 7
Met. Rif. Der. per Porto Empedocle
DN 300 (12"), DP 24 bar
(in progetto)
Met. Der. per Porto Empedocle
DN 250 (10"), MOP 24 bar
(da dismettere)
Fosso
Fossetto
Cinesino
Marker
Tratturo
Fiume
Serro
Serra
Casotto
L.E.B.T.
Fabbricato
Fossetto
Strada asfaltata
Cordolo
Polo da spost.
Tratturo
249
196
76
86
222
221
220
83
75
213
214
190
230
219
218
252
212
210
82
81
250
253
216
227
226
225
192
262
176
177
258
209
254
186
187
193
276
175
156
51
545
546
547
548
549
536
535
180
183
3
184
182
181
189
188
191
229
228
223
96
173
155
152
153
179
69
199
73
206
207
205
74
246
242
244
203
200
47
128
49
145
269
268
147
151
148
141
144
150
PORTO EMPEDOCLE (AG)
F. 67
F. 7
F. 7

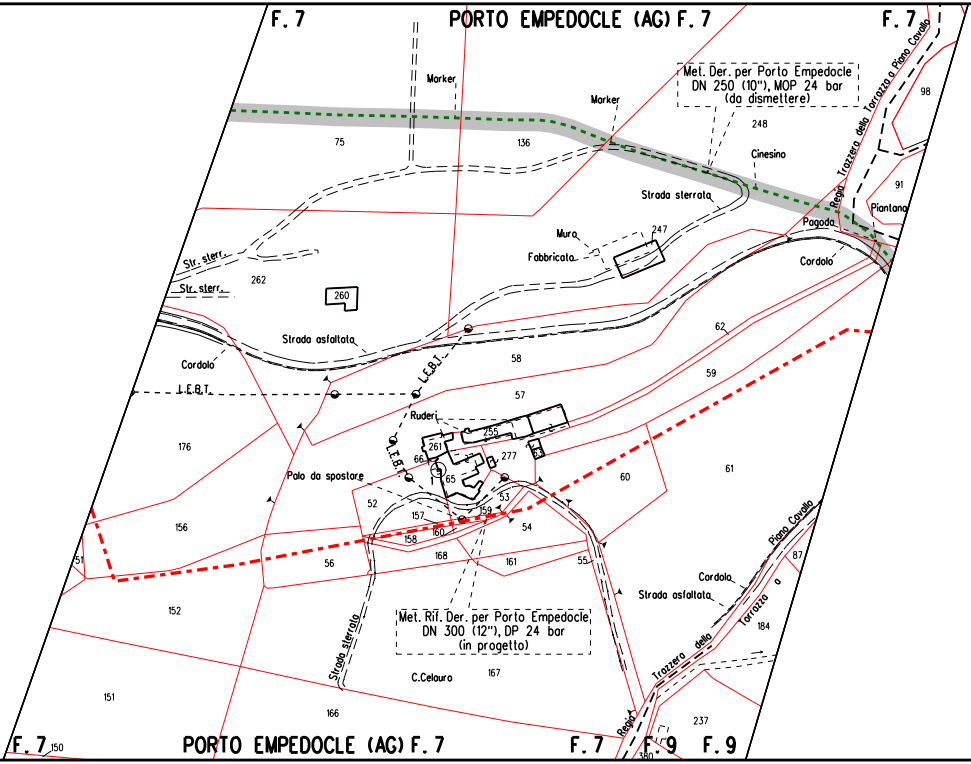
F. 7
PORTO EMPEDOCLE (AG) F. 7
F. 7
Marker
Marker
Met. Der. per Porto Empedocle
DN 250 (10"), MOP 24 bar
(da dismettere)
Regia Trazzera da Tarrazza a Piano Cavallo
98
248
Cinesino
75
136
91
Strada sterrata
Piantana
Pagoda
247
Muro
Fabbricato
Cordolo
Str. sterr.
Str. sterr.
262
260
62
Strada asfaltata
58
Cordolo
L.E.B.T.
L.E.B.T.
59
57
Ruderi
255
261
277
176
66
L.E.B.T.
65
60
61
Palo da spostare
52
53
157
159
54
156
160
158
168
161
55
51
56
Piano Cavallo
87
Cordolo
Strada asfaltata
Tarrazza a
184
152
Met. Rif. Der. per Porto Empedocle
DN 300 (12"), DP 24 bar
(in progetto)
Strada sterrata
167
C.Celauro
Trazzera da
151
166
237
Regia
F. 7
150
PORTO EMPEDOCLE (AG) F. 7
F. 7
F. 9
F. 9
380

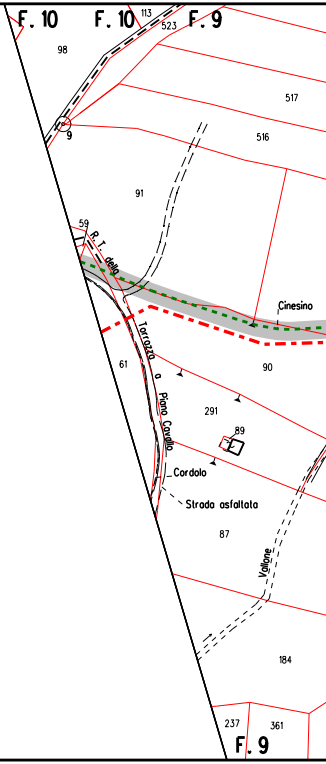
F. 10
F. 10
113
523
F. 9
98
517
9
516
91
59
R. T. della
Cinesino
61
Tarrazza o Piano Cavallo
90
291
89
Cordolo
Strada asfaltata
87
Vallone
184
237
361
F. 9

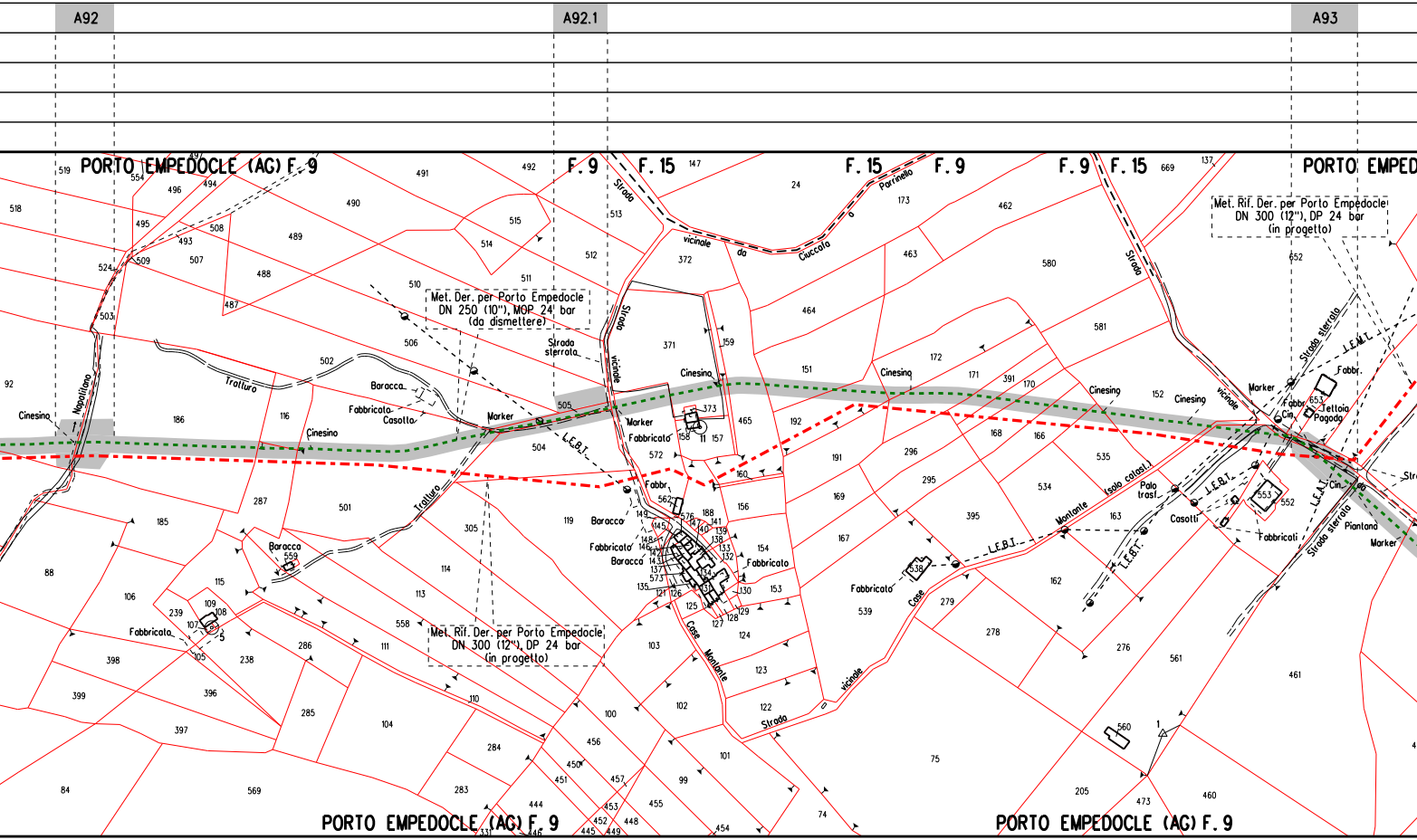

A92
A92.1
A93
PORTO EMPEDOCLE (AG) F. 9
F. 9
F. 15
F. 15
F. 9
F. 9
F. 15
PORTO EMPED
Met. Der. per Porto Empedocle DN 250 (10"), MOP 24 bar (da dismettere)
Met. Rif. Der. per Porto Empedocle DN 300 (12"), DP 24 bar (in progetto)
Met. Rif. Der. per Porto Empedocle DN 300 (12"), DP 24 bar (in progetto)
Strada vicinale da Ciuccafa o Parrinello
Strada vicinale
Strada sterrata
Strada Napolitano
Trattura
Trattura
Cinesino
Baracca
Fabbricato
Casotto
Marker
L.E.B.T.
Fabbr.
Case Montante
Strada vicinale
Montante (solo catast.)
Palo trasf.
Casotti
Fabbricati
Tettoia Pagoda
Cin.
Piantana
Strada sterrata
Case
PORTO EMPEDOCLE (AG) F. 9
PORTO EMPEDOCLE (AG) F. 9

	A94	A95

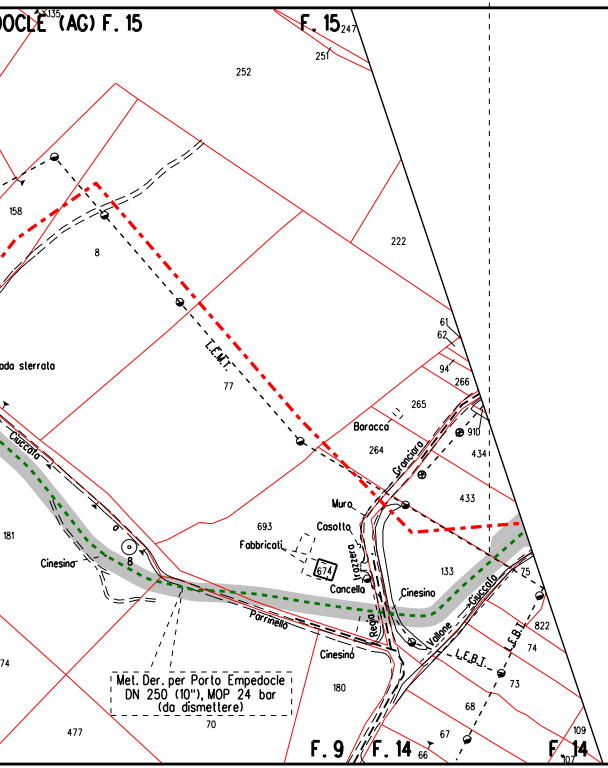
...OCLE (AG) F. 15
F. 15
Strada sterrata
L.E.M.T.
Cioccafa
Cinesino
Baracca
Muro
Casotto
Fabbricati
674
Cancello
Trazzera
Parrinello
Regia
Cinesino
Vallone
Cioccafa
L.E.B.T.
Met. Der. per Porto Empedocle
DN 250 (10"), MOP 24 bar
(da dismettere)
F. 9
F. 14
F. 14
252
251
247
158
8
222
77
61
62
94
266
265
264
910
434
433
693
181
133
75
822
74
73
68
67
66
180
477
70
109
107

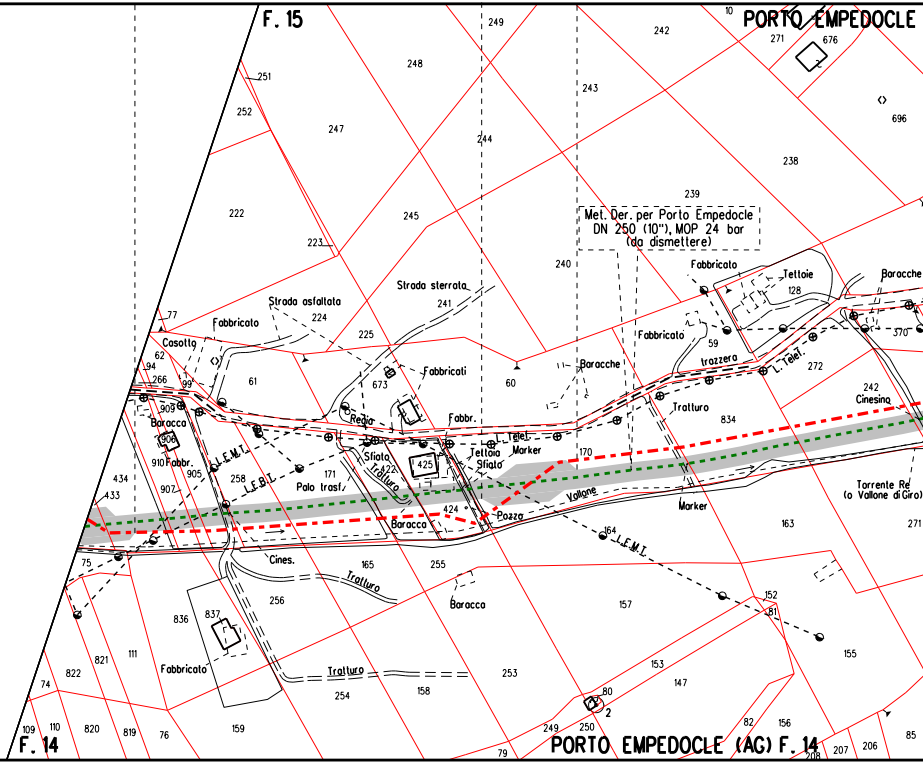
F. 15
PORTO EMPEDOCLE
Met. Der. per Porto Empedocle
DN 250 (10"), MOP 24 bar
(da dismettere)
Fabbricato
Teltoie
Baracche
Fabbricato
Trazzera
L. Telef.
Strada asfaltata
Strada sterrata
Fabbricato
Casotto
Fabbricati
Baracche
Fabbr.
Regia
Sfiato
Tratturo
Teltoia
Marker
Sfiato
Telef.
Marker
Tratturo
Cinesino
Torrente Re
(o Vallone di Giro)
Baracca
Fabbr.
L.E.M.T.
L.E.B.T.
Palo trasf.
Pozza
Vallone
Baracca
Marker
L.E.M.T.
Cines.
Tratturo
Baracca
Fabbricato
Tratturo
PORTO EMPEDOCLE (AG) F. 14
F. 14
249
242
271
676
696
248
243
238
239
251
252
247
244
222
223
245
240
128
224
241
225
673
60
59
272
834
242
163
271
61
909
906
910
905
907
258
171
425
424
170
164
434
433
75
165
255
157
152
81
155
836
837
256
111
821
822
820
819
76
159
254
158
253
153
147
80
2
82
156
250
79
249
208
207
206
85
109
110
74
77
62
94
266
99

A96

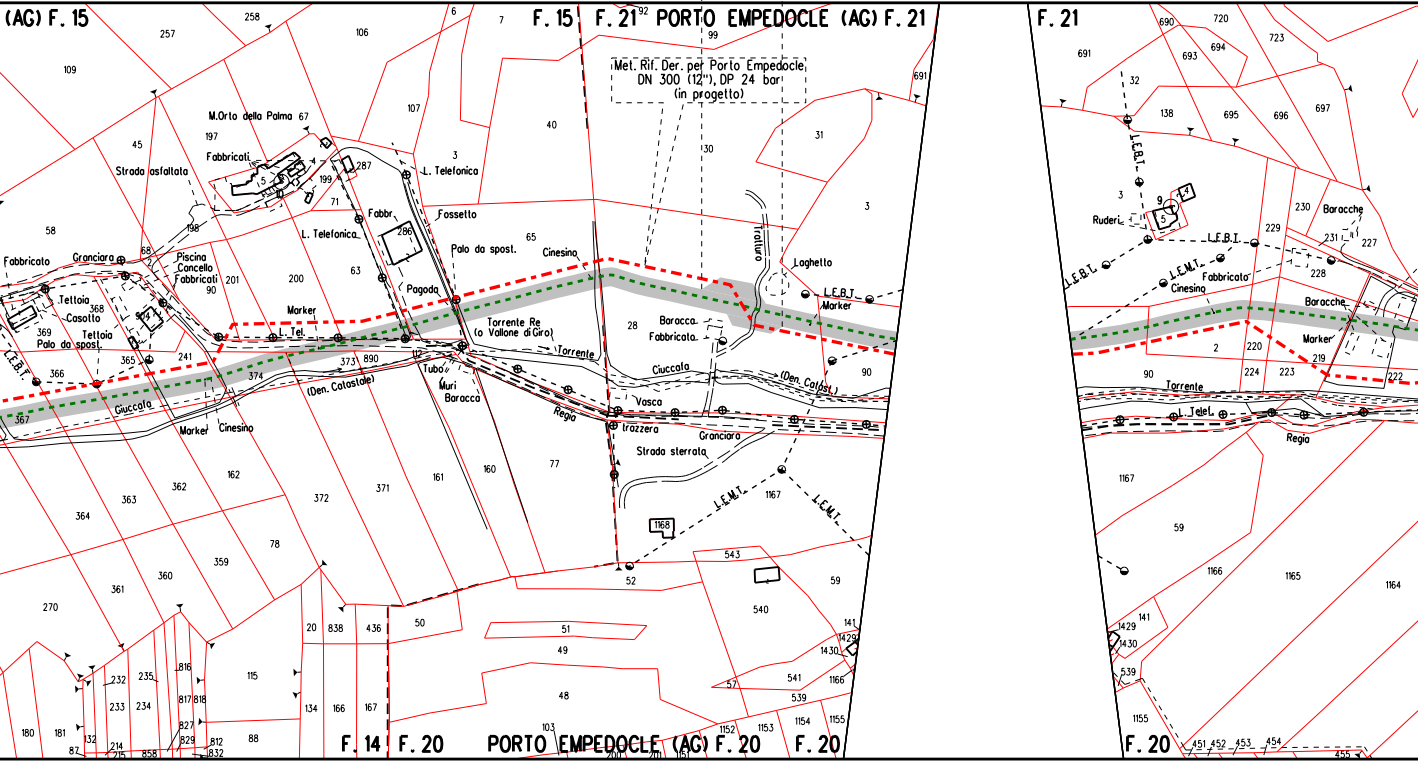
(AG) F. 15
F. 15
F. 21 PORTO EMPEDOCLE (AG) F. 21
F. 21
Met. Rif. Der. per Porto Empedocle
DN 300 (12"), DP 24 bar
(in progetto)
M.Orto della Palma
Fabbricati
Strada asfaltata
L. Telefonica
Fossetto
Fabbr.
Palo da spost.
Cinesino
Tratturo
Laghetto
L.E.B.T.
Marker
Fabbricato
Granciara
Piscina
Cancello
Fabbricati
Tettoia
Casotto
Palo da spost.
L. Tel.
Pagoda
Torrente Re
(o Vallone di Giro)
Torrente
Baracca
Fabbricato
Ciuccata
(Den. Catost.)
(Den. Catostale)
Tubo
Muri
Baracca
Vasca
Regia
Trazzera
Strada sterrata
L.E.M.T.
Giuccata
Marker
Ruderi
Baracche
Fabbricato
Cinesino
L. Telef.
F. 14
F. 20
PORTO EMPEDOCLE (AG) F. 20
F. 20
F. 20

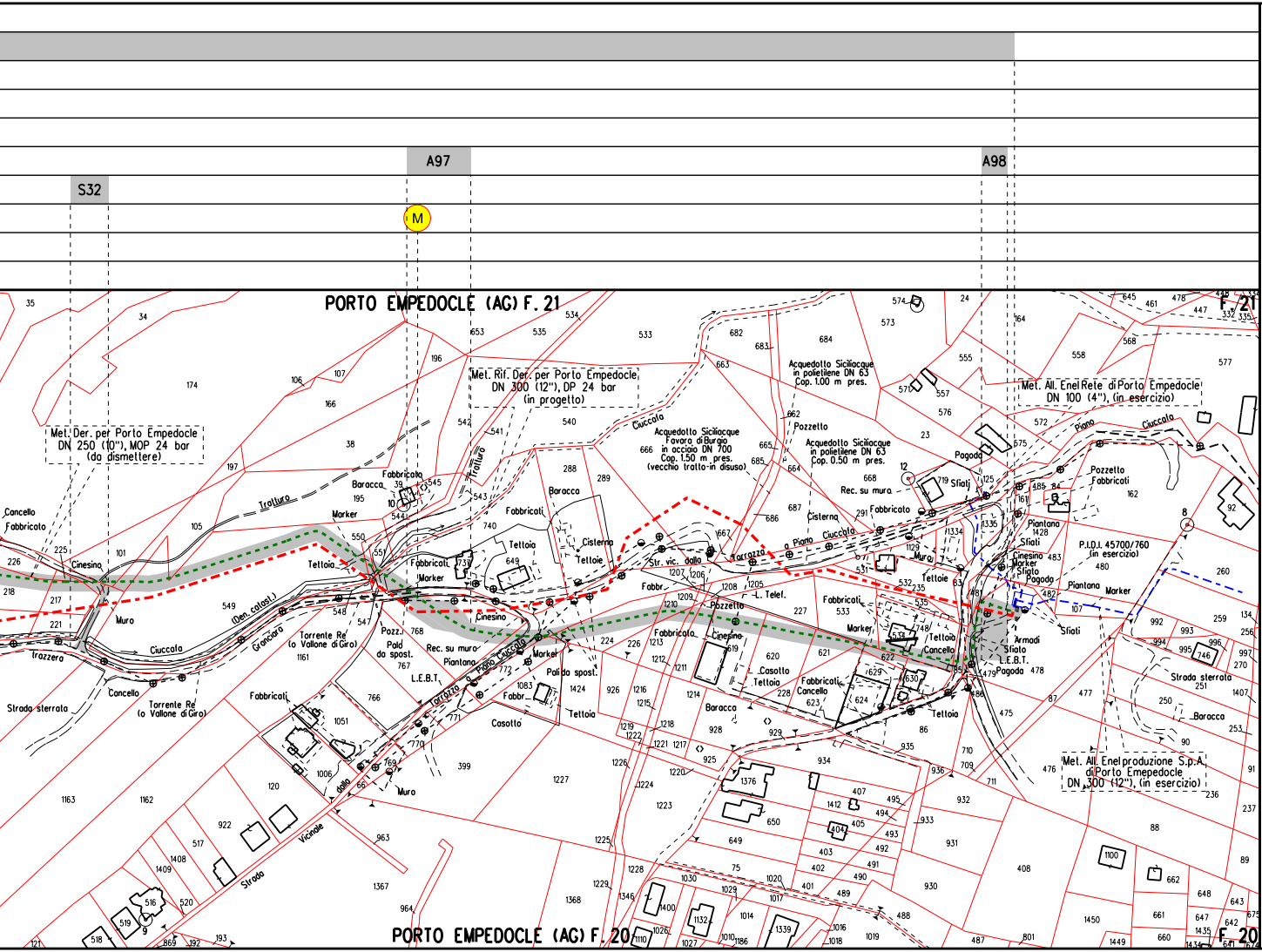

S32
A97
A98
M
PORTO EMPEDOCLE (AG) F. 21
PORTO EMPEDOCLE (AG) F. 20
Met. Der. per Porto Empedocle DN 250 (10"), MOP 24 bar (da dismettere)
Met. Rif. Der. per Porto Empedocle DN 300 (12"), DP 24 bar (in progetto)
Acquedotto Siciliacque in polietilene DN 63 Cop. 1.00 m pres.
Acquedotto Siciliacque Favara di Burgio in acciaio DN 700 Cop. 1.50 m pres. (vecchio tratto-in disuso)
Acquedotto Siciliacque in polietilene DN 63 Cop. 0.50 m pres.
Met. All. Enel Rete di Porto Empedocle DN 100 (4"), (in esercizio)
P.I.D.I. 45700/760 (in esercizio)
Met. All. Enel produzione S.p.A. di Porto Empedocle DN 300 (12"), (in esercizio)
Cancello
Fabbricato
Cinesino
Muro
Trazzera
Ciuccata
Strada sterrata
Torrente Re (o Vallone di Giro)
(Den. catast.)
Granciaro
Trattura
Marker
Baracca
Tettoia
Fabbricati
Pozz.
Palo da spost.
L.E.B.T.
Rec. su muro
Piantana
Piano Ciuccata
Tarrazzo
Casotto
Cisterna
Str. vic. dalla Tarrazzo a Piano Ciuccata
L. Telef.
Pozzetto
Rec. su muro
Sfiati
Pagoda
Armadi
Sfiato
Strada Vicinale dalla Tarrazzo
Piano
Strada sterrata

ALLEGATO N° 1

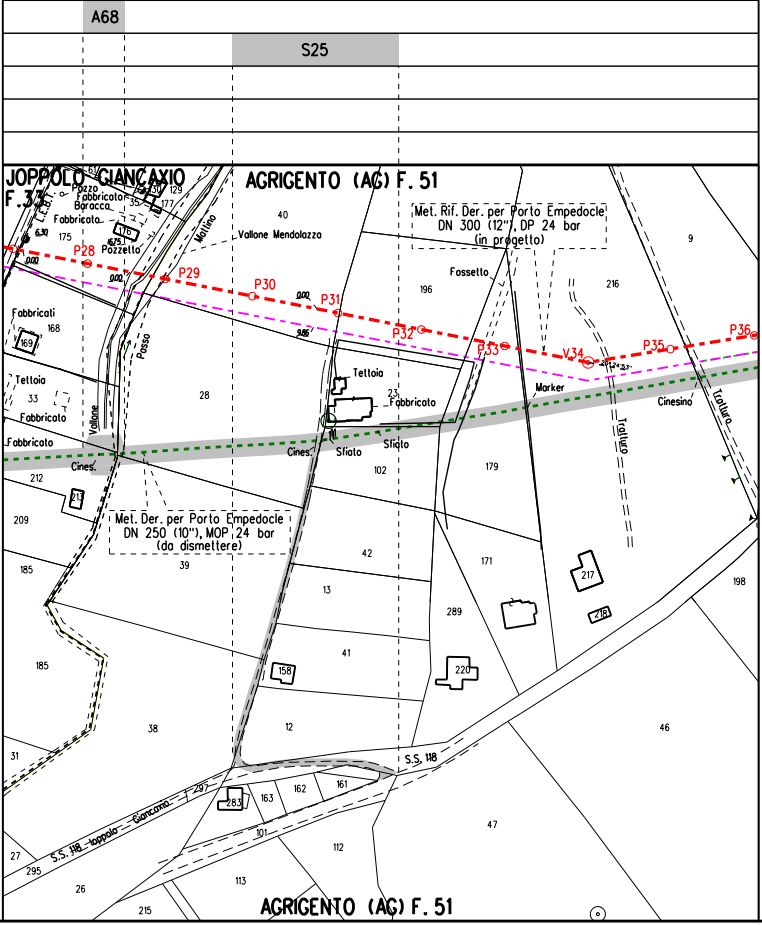
A68
S25
JOPPOLO GIANCAXIO F.33
AGRIGENTO (AG) F.51
Pozzo
Fabbricato
Baracca
Fabbricato
Pozzetto
L.E.B.T.
Mollino
Vallone Mendolazzo
Met. Rif. Der. per Porto Empedocle DN 300 (12"), DP 24 bar (in progetto)
Fossetto
P28
P29
P30
P31
P32
P33
V34
P35
P36
Fabbricati
Passo
Tettoia
Fabbricato
Fabbricato
Vallone
Cines.
Tettoia
Fabbricato
Cines.
Sfiato
Sfiato
Marker
Cinesino
Tratturo
Tratturo
Met. Der. per Porto Empedocle DN 250 (10"), MOP 24 bar (da dismettere)
S.S. 118
S.S. 118 Ioppolo - Giancaxio
AGRIGENTO (AG) F.51
175
176
168
169
33
212
213
209
185
185
31
27
295
26
215
40
28
39
38
196
23
102
42
13
41
158
12
297
283
163
162
161
101
112
113
216
9
179
171
289
220
217
218
198
46
47

LEGENDA

SIMBOLOGIA TEMATICA

▨	Aree di occupazione temporanea
A	Allargamenti in corrispondenza di fiumi/ Infrastrutture esistenti
S	Strade di accesso alle aree di passaggio
P	Piazzole provvisorie per i materiali
🟨	Impianti in progetto
▨	Impianti esistenti
🟩	Impianti da dismettere
M	Manufatti

SIMBOLOGIA DI LINEA

🟥	Metanodotto in progetto
🟩	Metanodotto da porre fuori esercizio e recuperare
🟦	Metanodotti in esercizio
🟥	Gallerie, Tunnel, Mini - Microtunnel, Raise Borer e Toc
🟧	Allacciamenti in progetto

NOTE

1. Prima di procedere con l'esecuzione degli scavi del metanodotto e' necessario accertare l'esatta ubicazione piano - altimetrica di tutti i servizi interrati interferenti. L'indagine andra' svolta mediante l'esecuzione di saggi a mano ed alla presenza di rappresentanti dell'ente proprietario.

2. In corrispondenza di parallelismi e/o interferenze dell'area di passaggio con linee elettriche aeree, l'appaltatore dovra' procedere all'esatta determinazione dell'altezza dei conduttori e del loro voltaggio in modo da poter adottare i necessari provvedimenti di sicurezza propedeutici alla esecuzione dei lavori di costruzione.

Il presente disegno e' di proprieta' aziendale - La societa' tutelera' i propri diritti a termine di legge.

DOCUMENTI DI RIFERIMENTO	N.

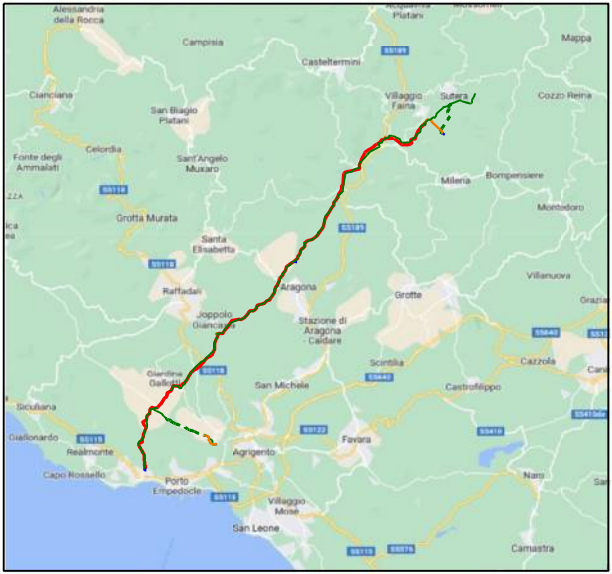
Alessandria della Rocca
Campisia
Casteltermini
Acquaviva Platani
Mussomeli
Mappa
SS189
Cianciana
San Biagio Platani
Villaggio Faina
Sutera
Cozzo Reina
Celordia
Fonte degli Ammalati
Sant'Angelo Muxaro
Milena
Bompensiere
SS118
Montedoro
Grotta Murata
SS189
Santa Elisabetta
SS118
Raffadali
Aragona
Grotte
Villanuova
Grazia
Joppolo Giancaxio
Stazione di Aragona - Caldare
SS640
Scintilia
Cazzola
Giardina Gallotti
SS118
San Michele
SS640
Castrofilippo
Siculiana
SS410
Giallonardo
SS115
SS122
Favara
Realmonte
Agrigento
Capo Rossello
Porto Empedocle
Naro
SS115
Villaggio Mosè
San Leone
SS115
SS576
Camastra

COROGRAFIA Scala 1:250.000

1	Gennaio 2025	Aggiornamento AU 327 Per Prescizioni Via	A.Magnoni	G.Santi	F.Mattei
0	Maggio 2023	Emissione per Autorizzazione Unica	A.Magnoni	G.Santi	F.Mattei
INDICE	DATA	REVISIONI	DISEGN.	CONTR.	APPROV.

Proprietario

Progettista

COMM. SNAM NQ/R20133/R-L01
COD. TECNICO 9114232

Fg. 1 di 1

DISMISSIONE
METANODOTTO DERIVAZIONE PER PORTO EMPEDOCLE
DN 250 (10'') MOP 24 bar
4° Tronco: Campofranco-Porto Empedocle

Dis. SNAM n.: RIM-PL-82E-92400
Dis. SAIPEM n.: LB-82E-82400

Comm. Saipem 023113-105

Scala 1:2000

PLANIMETRIA CATASTALE CON AREA OCCUPAZIONE LAVORI

INDICE	0	1							

Il presente disegno e' di proprieta' aziendale - La societa' tutelera' i propri diritti a termine di legge.