

	PROGETTISTA		COMMESSA NQ/R20133	UNITA' 000
	LOCALITÀ	REGIONE SICILIA		
	PROGETTO / IMPIANTO Rif. Derivazione per Porto Empedocle DN 300 (12"), DP 24 bar ed opere connesse	Fig. 1 di 101		Rev. -

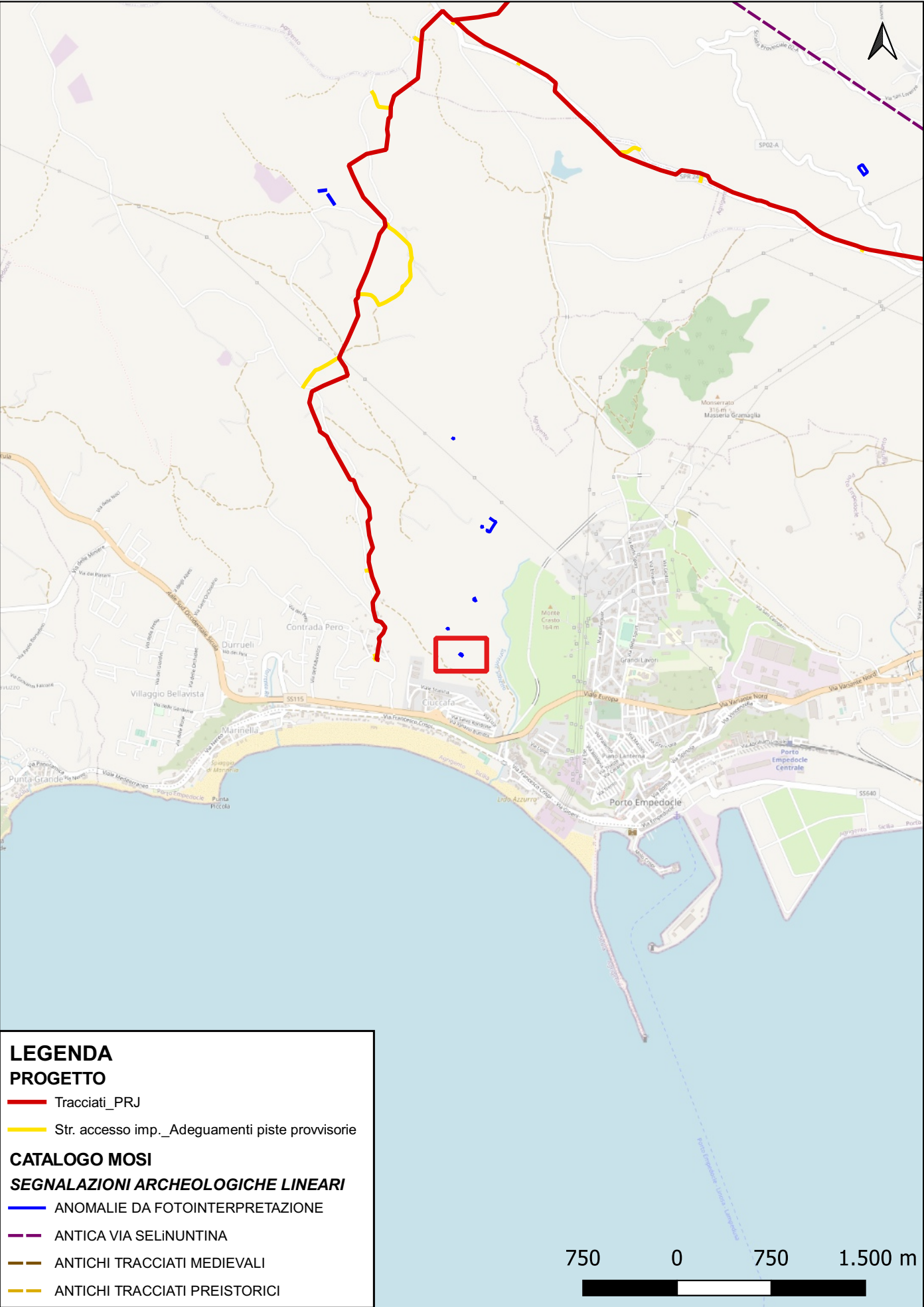
**Rifacimento Derivazione per Porto Empedocle
DN 300 (12"), DP 24 bar
ed opere connesse**

Progetto di fattibilità tecnica ed economica

Schede di sito archeologico (MOSI)

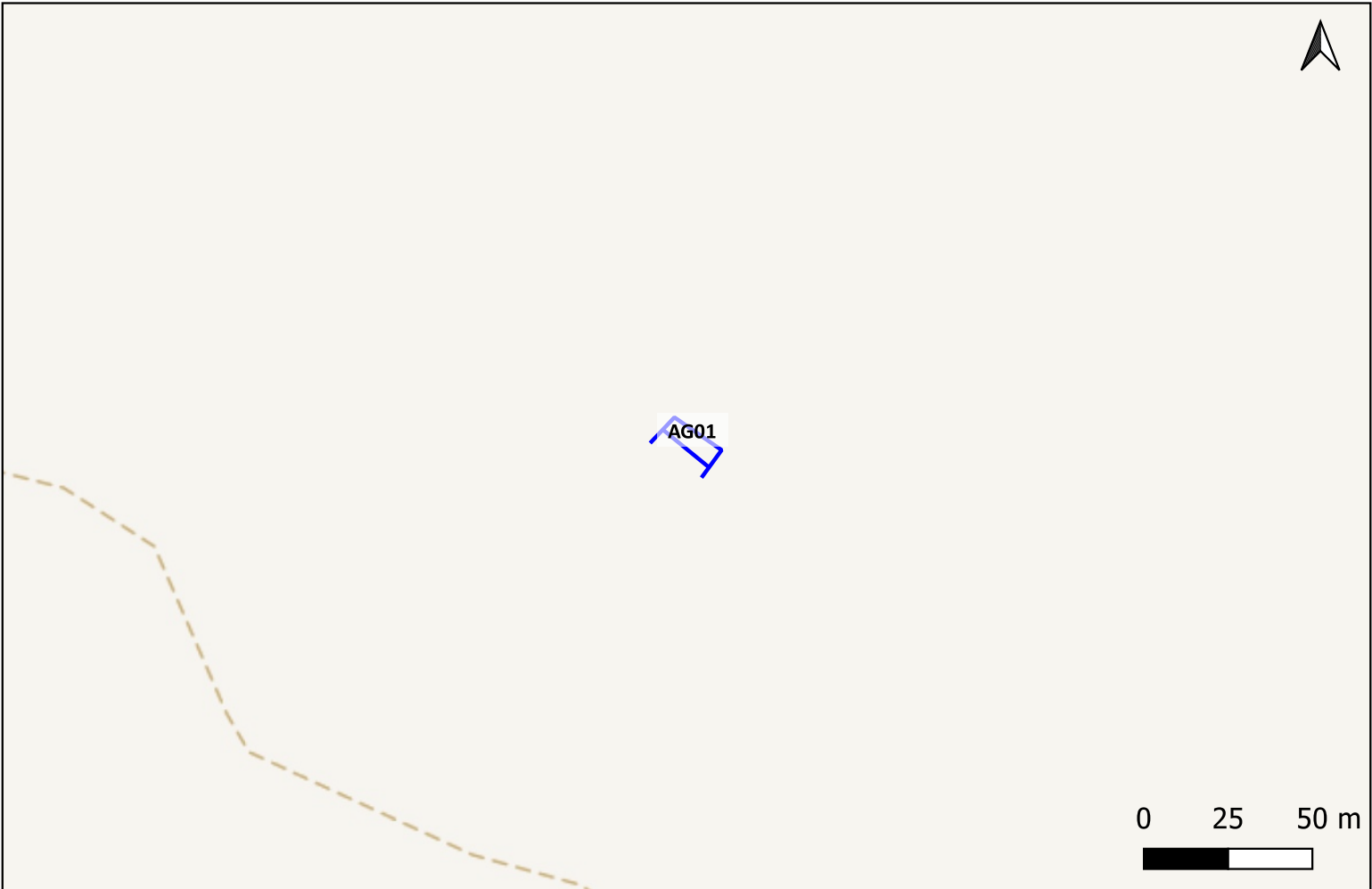
Rev.	Descrizione	Elaborato	Verificato	Approvato	Data

Sito 0000_01 - AG01 (SOPRI-AG-CL_2023_00042-NST_0000_01)

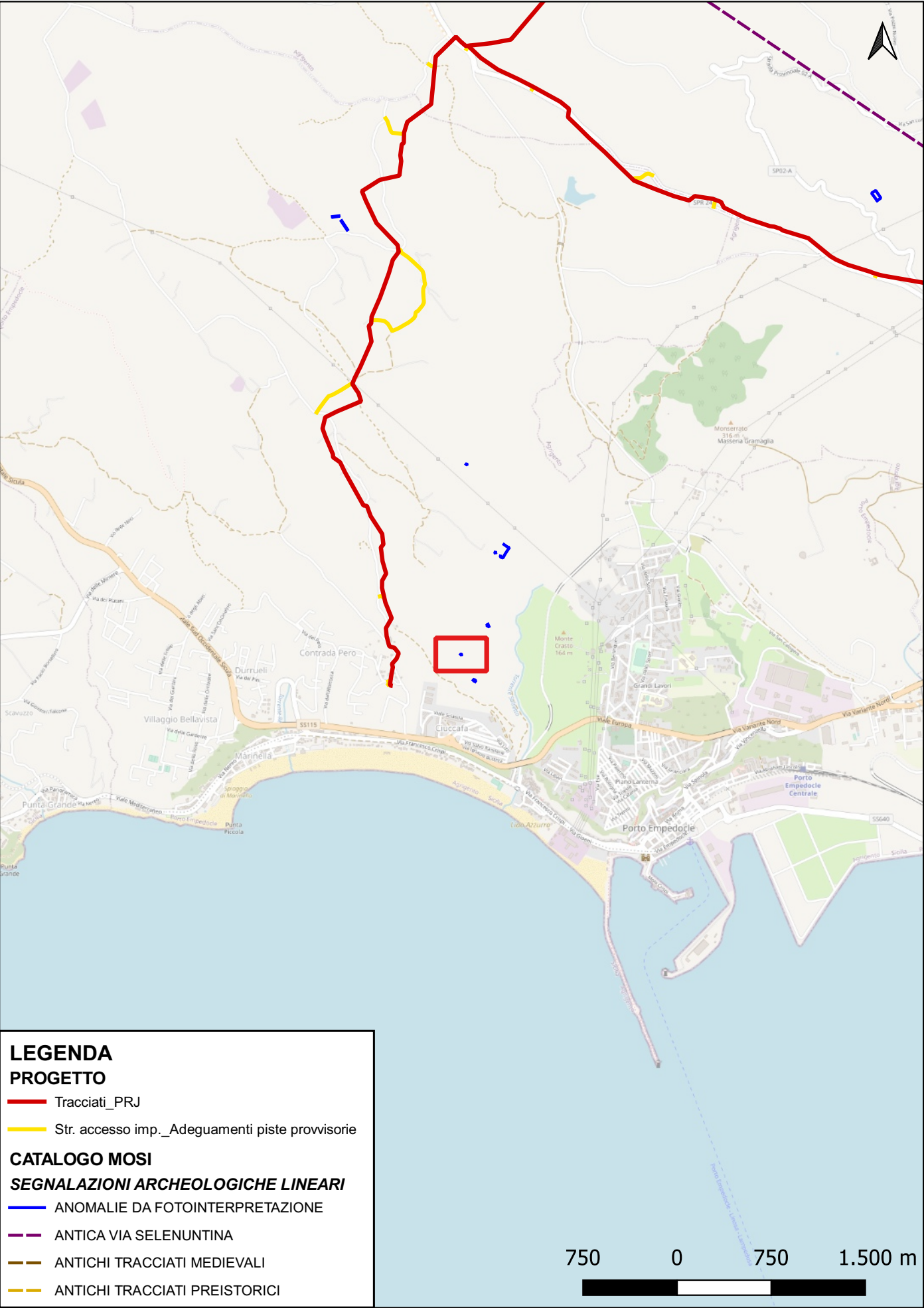


Localizzazione: Porto Empedocle (AG) - Ciuccafa.
Definizione e cronologia: anomalia rilevata sul terreno, {}. {non determinabile}.
Modalità di individuazione: {fotointerpretazione/foto restituzione}
Distanza dall'opera in progetto:200-500 metri **Potenziale:** potenziale basso **Rischio relativo:** rischio basso
Anomalia quadrangolare, rudere

Lettura aero e ortofotografica (05/05/2021)



Sito 0000_02 - AG02 (SOPRI-AG-CL_2023_00042-NST_0000_02)



Localizzazione: Porto Empedocle (AG) - Ciuccafa.


Definizione e cronologia: anomalia rilevata sul terreno, {}. {non determinabile}.

Modalità di individuazione: {fotointerpretazione/foto restituzione}

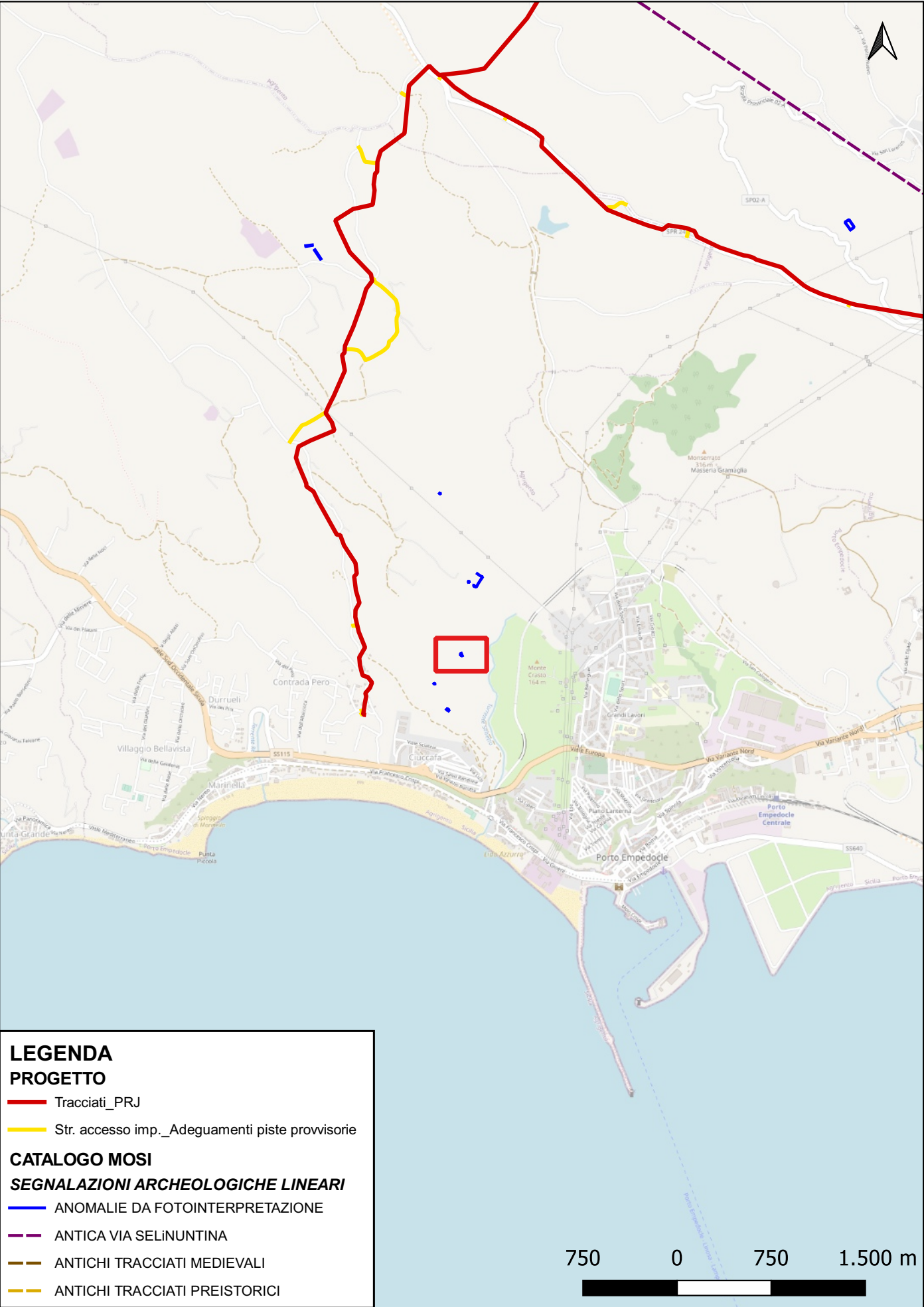
Distanza dall'opera in progetto:100-200 metri **Potenziale:** potenziale basso **Rischio relativo:** rischio basso

Anomalia quadrangolare, rudere

Lettura aero e ortofotografica (05/05/2021)

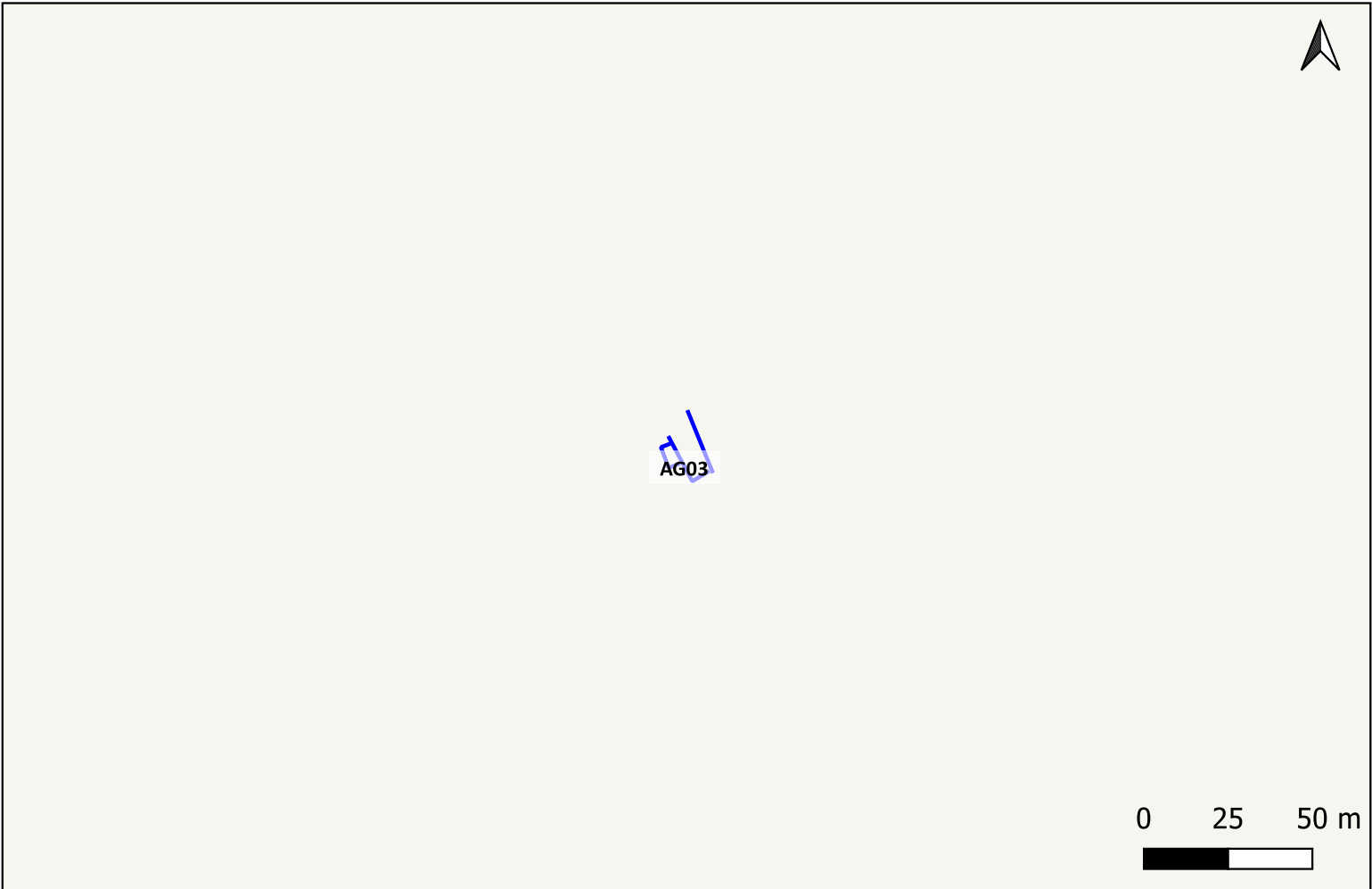


Sito 0000_03 - AG03 (SOPRI-AG-CL_2023_00042-NST_0000_03)

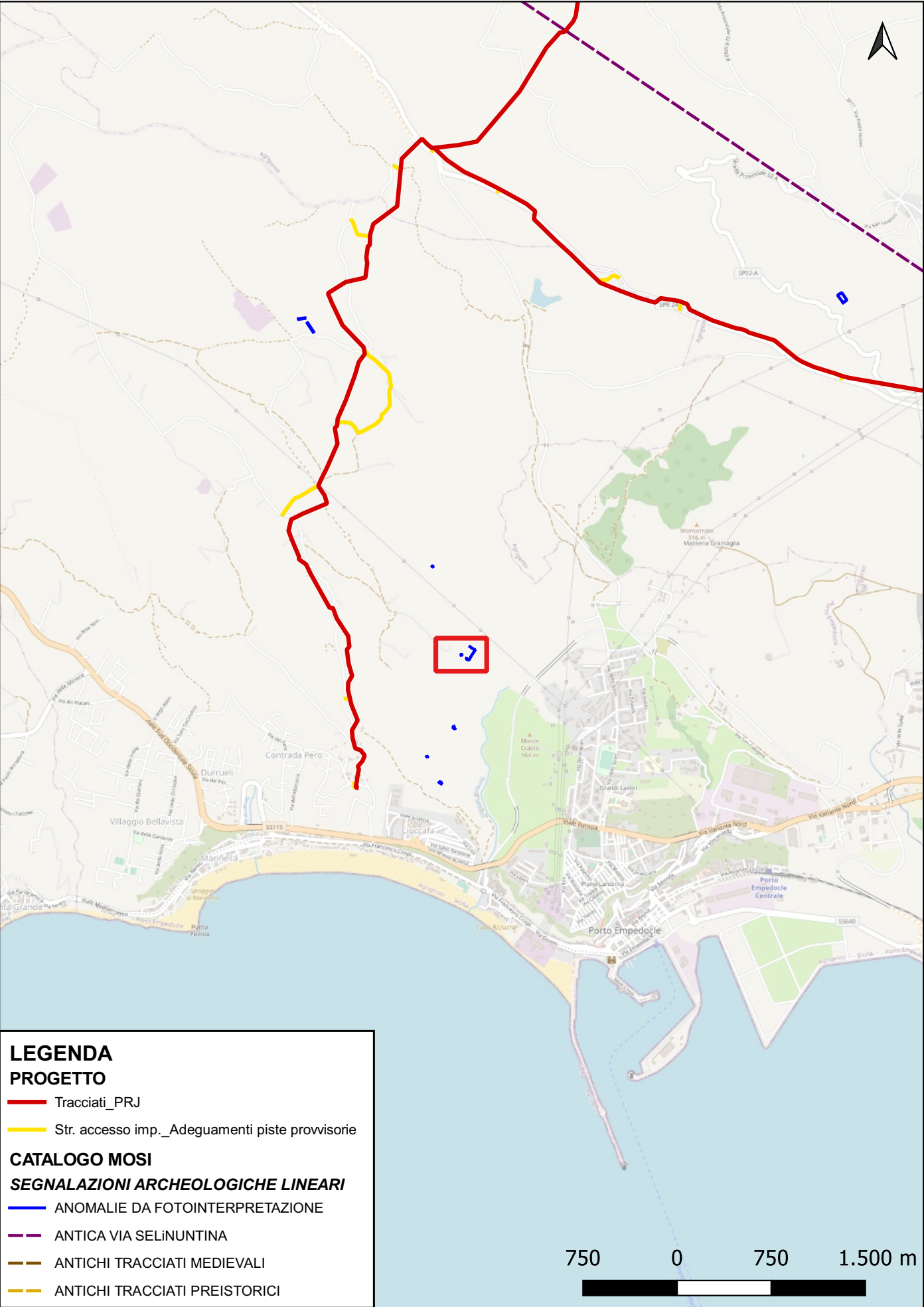


Localizzazione: Porto Empedocle (AG) - Ciuccafa.
Definizione e cronologia: anomalia rilevata sul terreno, {}. {non determinabile}.
Modalità di individuazione: {fotointerpretazione/foto restituzione}
Distanza dall'opera in progetto:500-1000 metri **Potenziale:** potenziale basso **Rischio relativo:** rischio basso
Anomalia quadrangolare, rudere

Lettura aero e ortofotografica (05/05/2021), Caldarola, G.



Sito 0000_04 - AG04 (SOPRI-AG-CL_2023_00042-NST_0000_04)



Localizzazione: Porto Empedocle (AG) - Ciuccafa.

Definizione e cronologia: anomalia rilevata sul terreno, {}. {non determinabile}.

Modalità di individuazione: {fotointerpretazione/foto restituzione}

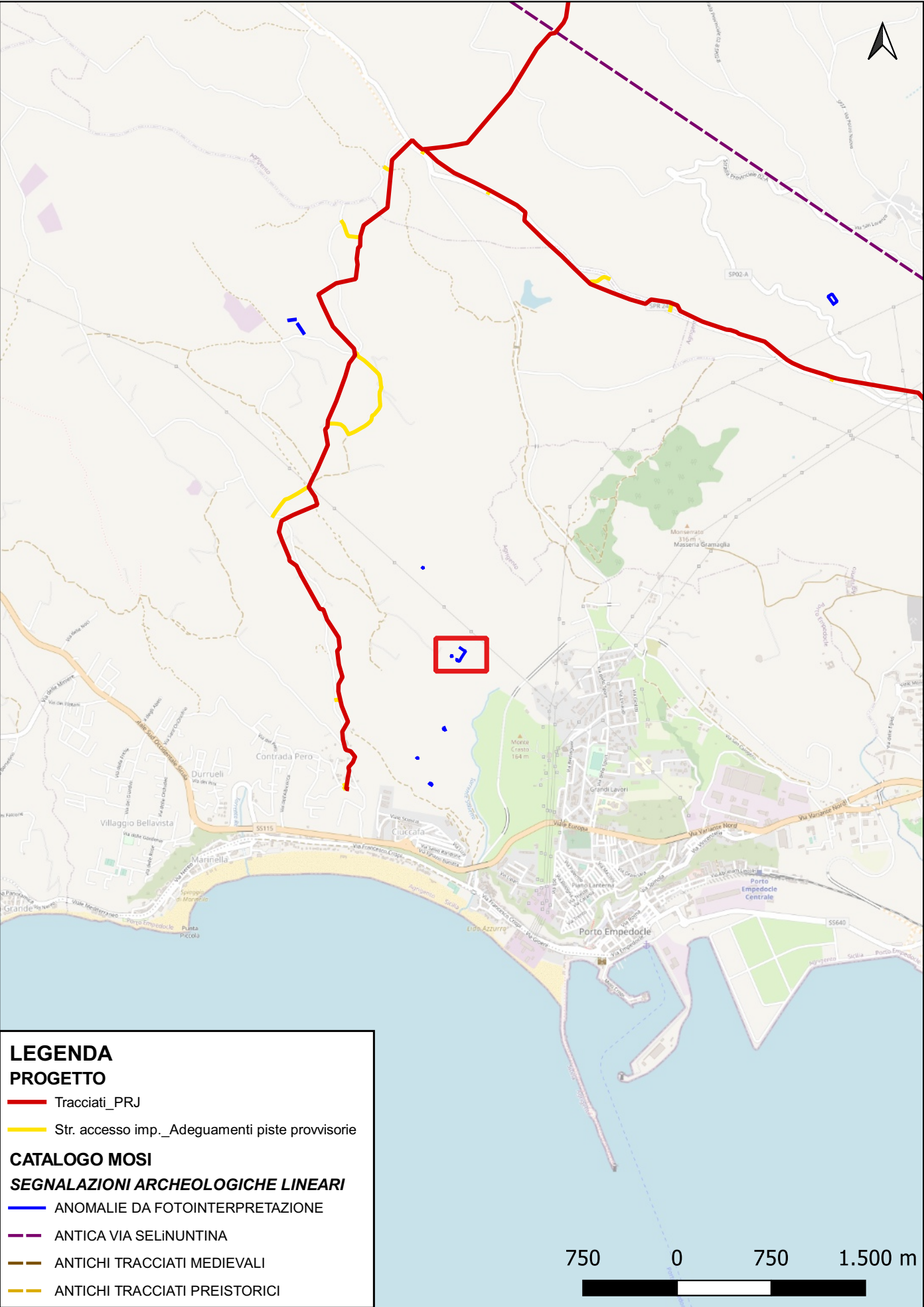
Distanza dall'opera in progetto:500-1000 metri **Potenziale:** potenziale basso **Rischio relativo:** rischio basso

Anomalia quadrangolare, rudere

Lettura aero e ortofotografica (05/05/2021), Caldarola, G.



Sito 0000_05 - AG05 (SOPRI-AG-CL_2023_00042-NST_0000_05)



Localizzazione: Porto Empedocle (AG) - Ciuccafa.

Definizione e cronologia: anomalia rilevata sul terreno, {}. {non determinabile}.

Modalità di individuazione: {fotointerpretazione/foto restituzione}

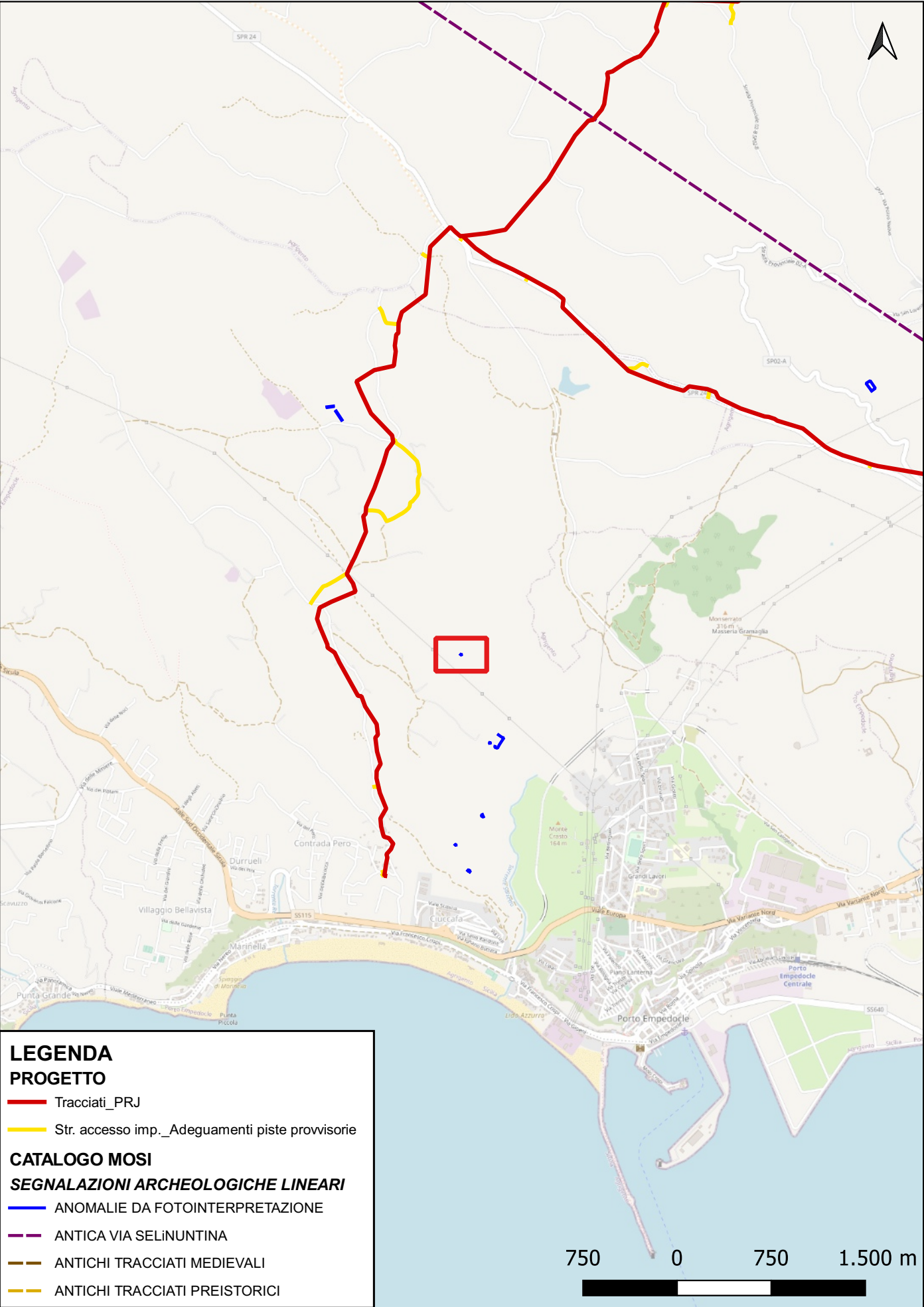
Distanza dall'opera in progetto:500-1000 metri **Potenziale:** potenziale basso **Rischio relativo:** rischio basso

Anomalia quadrangolare, recinto

Lettura aero e ortofotografica (05/05/2021), Caldarola, G.



Sito 0000_06 - AG06 (SOPRI-AG-CL_2023_00042-NST_0000_06)



Localizzazione: Porto Empedocle (AG) - Ciuccafa.

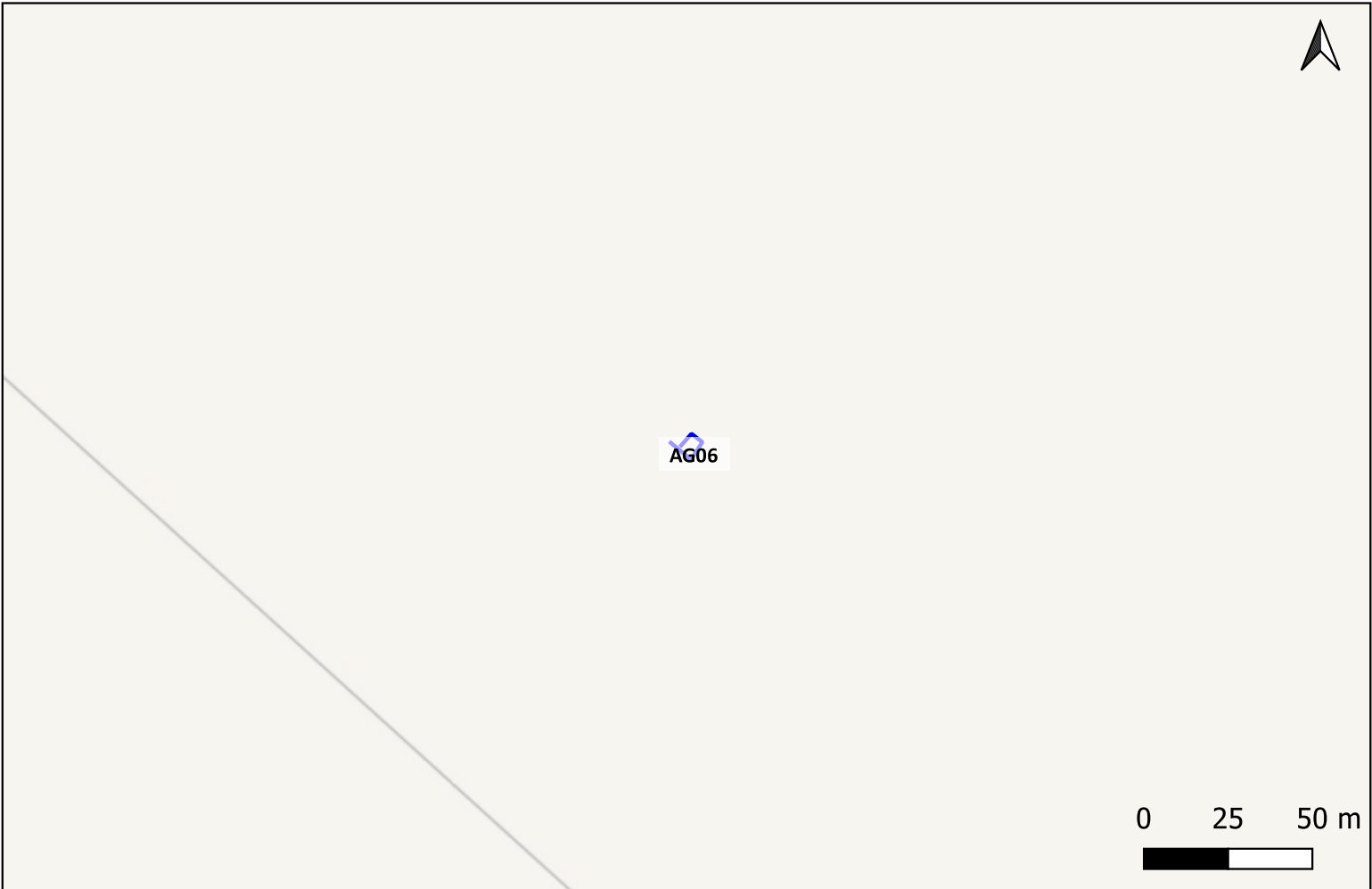
Definizione e cronologia: anomalia rilevata sul terreno, {}. {non determinabile}.

Modalità di individuazione: {fotointerpretazione/foto restituzione}

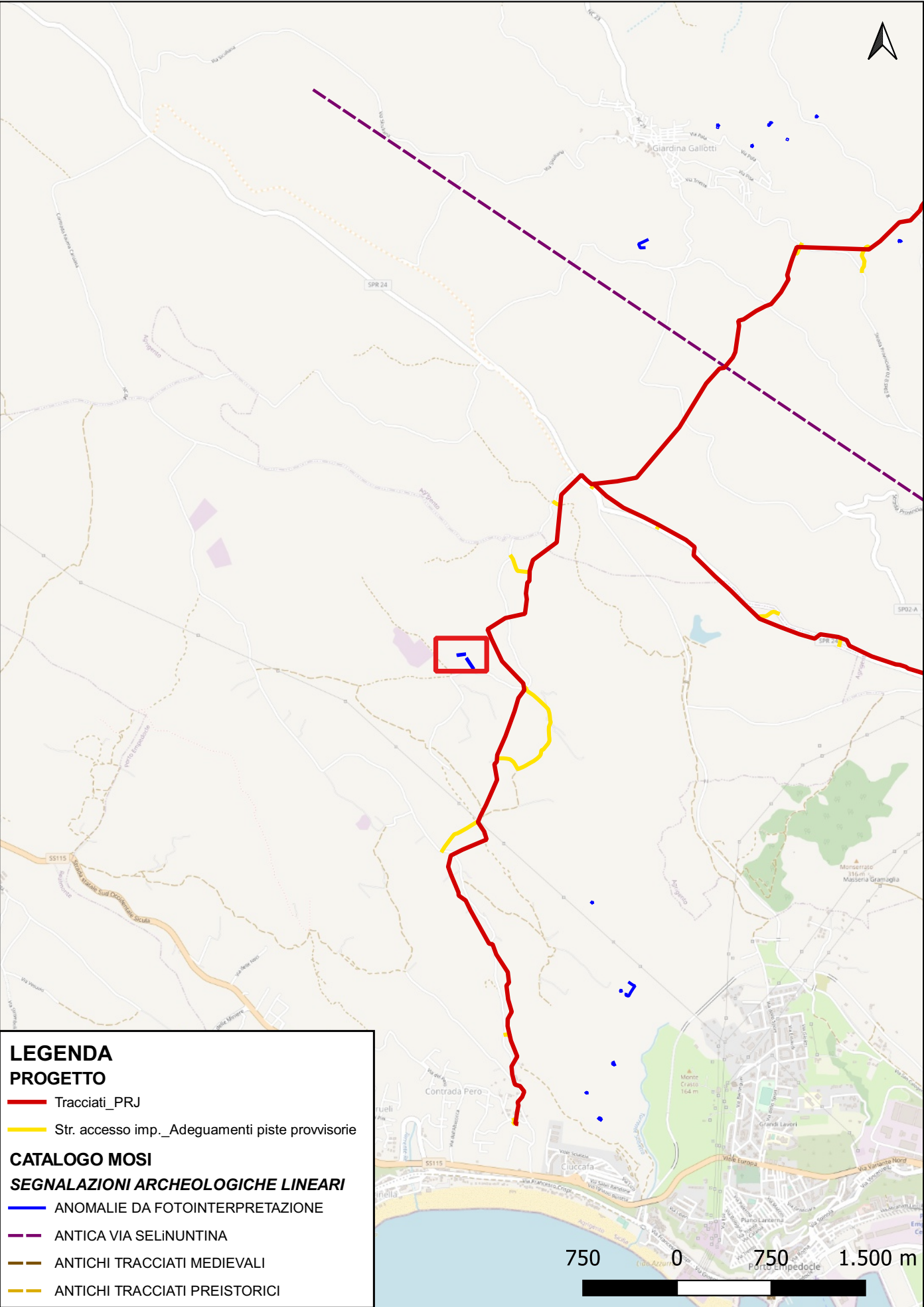
Distanza dall'opera in progetto:500-1000 metri **Potenziale:** potenziale basso **Rischio relativo:** rischio basso

Anomalia quadrangolare, rudere

Lettura aero e ortofotografica (05/05/2021), Caldarola, G.



Sito 0000_07 - AG07 (SOPRI-AG-CL_2023_00042-NST_0000_07)



Localizzazione: Porto Empedocle (AG) - Mass.a Ceraulo.

Definizione e cronologia: anomalia rilevata sul terreno, {}. {non determinabile}.

Modalità di individuazione: {fotointerpretazione/foto restituzione}

Distanza dall'opera in progetto:100-200 metri

Potenziale: potenziale medio

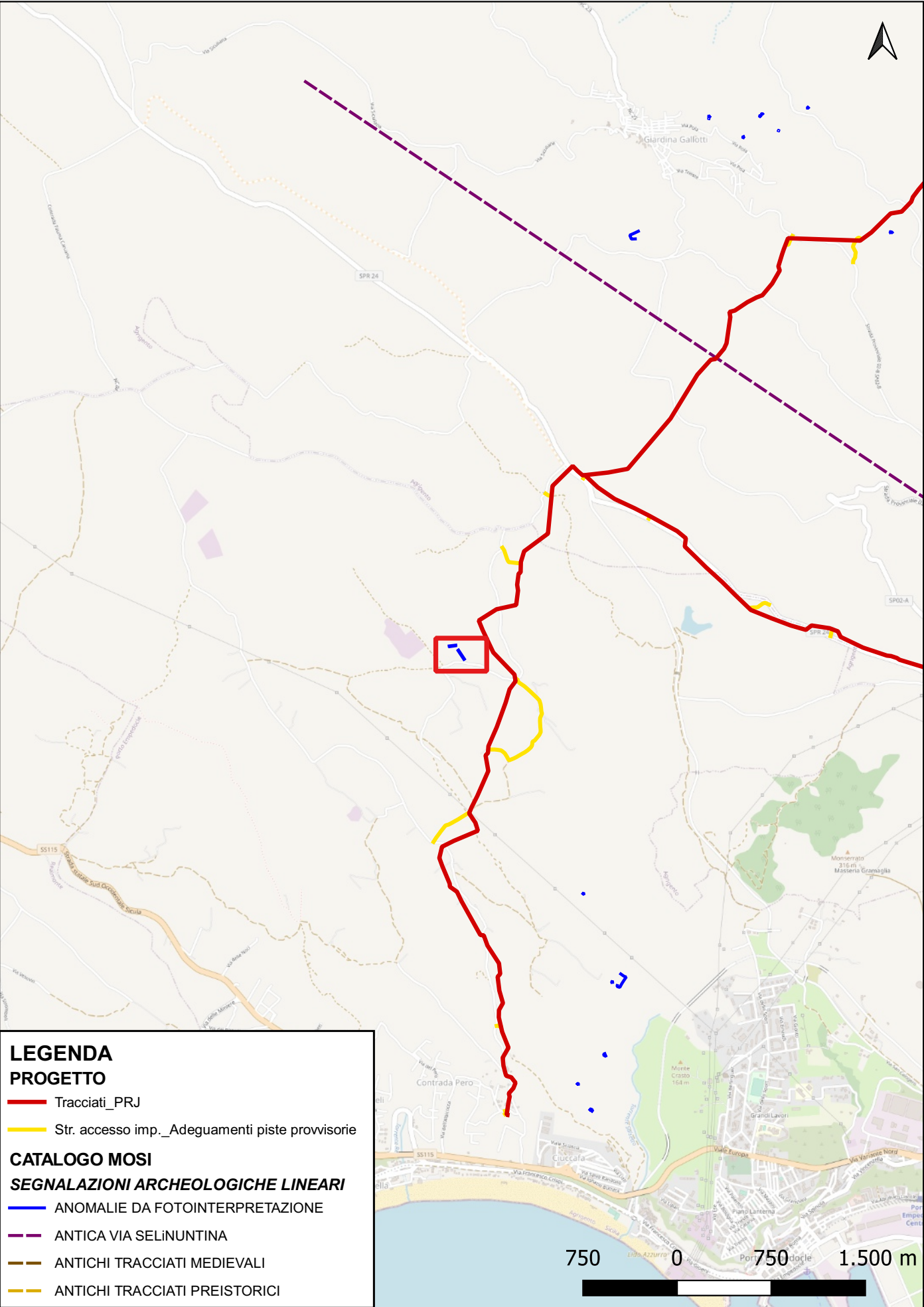
Rischio relativo: rischio basso

Doppia anomalia rettilinea e parallela, viabilità

Lettura aero e ortofotografica (05/05/2021), Caldarola, G.

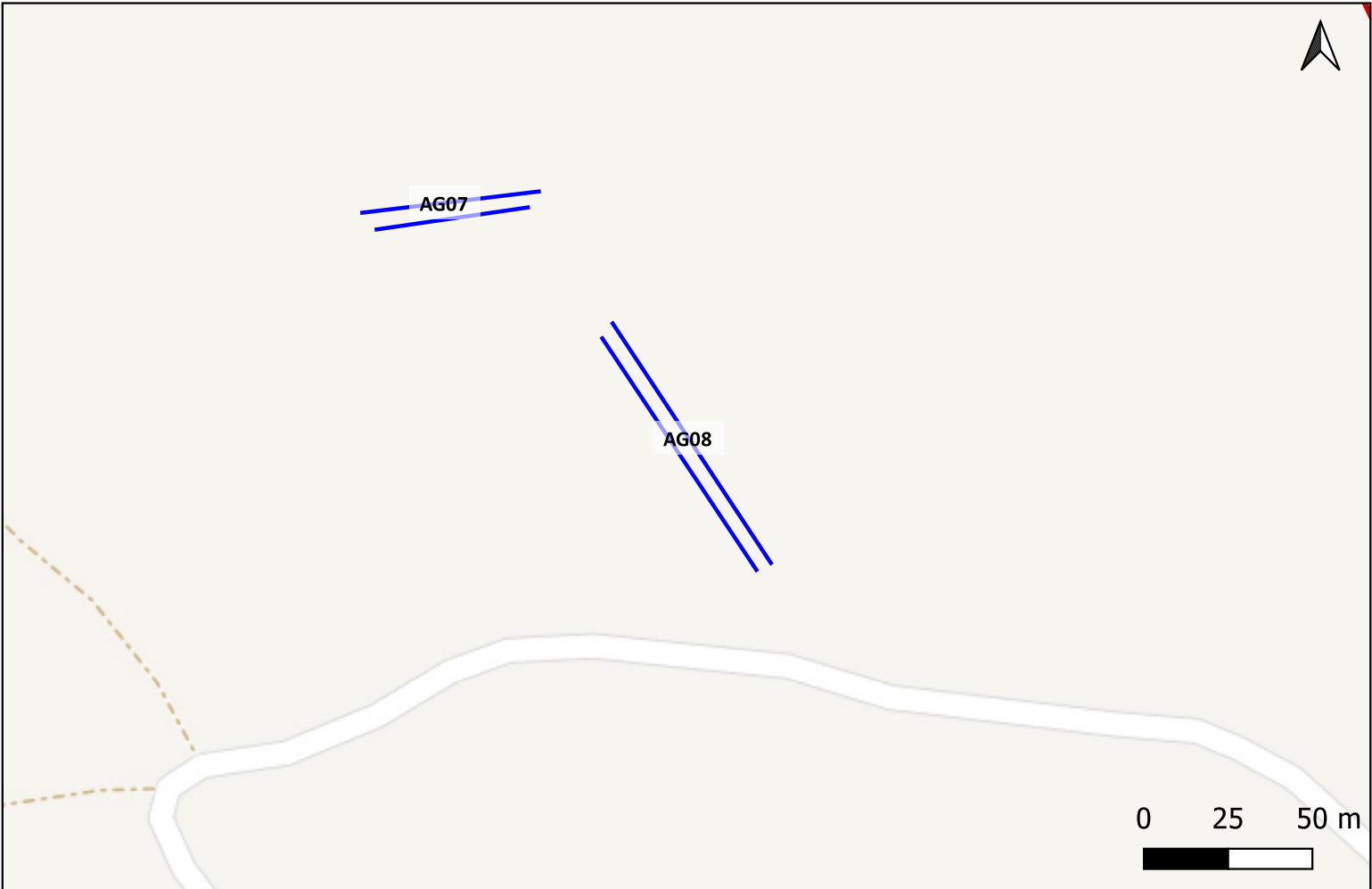


Sito 0000_08 - AG08 (SOPRI-AG-CL_2023_00042-NST_0000_08)

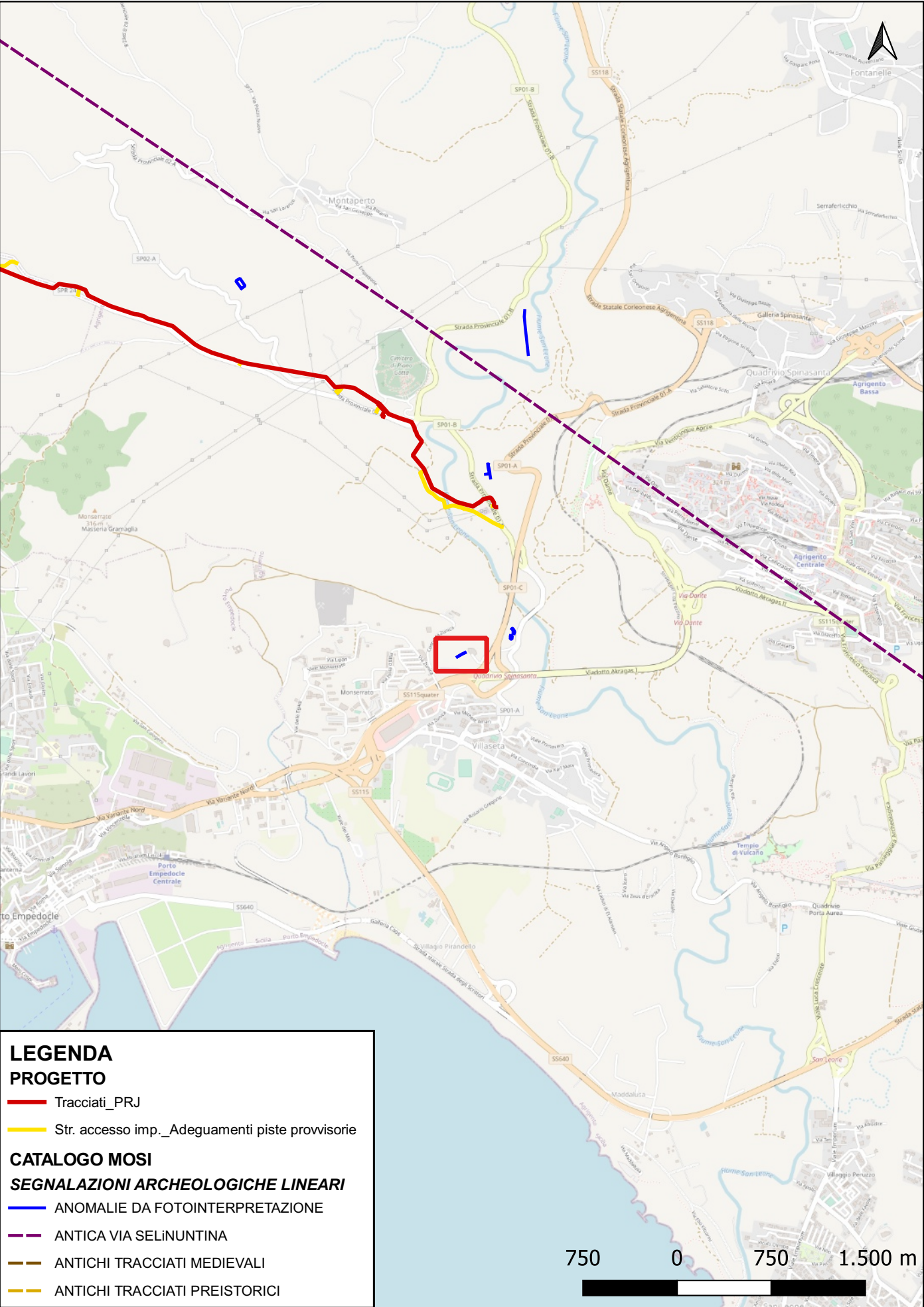


Localizzazione: Porto Empedocle (AG) - Mass.a Ceraulo.
Definizione e cronologia: anomalia rilevata sul terreno, {}. {non determinabile}.
Modalità di individuazione: {fotointerpretazione/foto restituzione}
Distanza dall'opera in progetto:100-200 metri **Potenziale:** potenziale medio **Rischio relativo:** rischio basso
Doppia anomalia rettilinea e parallela, viabilità

Lettura aero e ortofotografica (05/05/2021), Caldarola, G.



Sito 0000_09 - AG09 (SOPRI-AG-CL_2023_00042-NST_0000_09)



Localizzazione: Agrigento (AG) - Contrada Zunica.

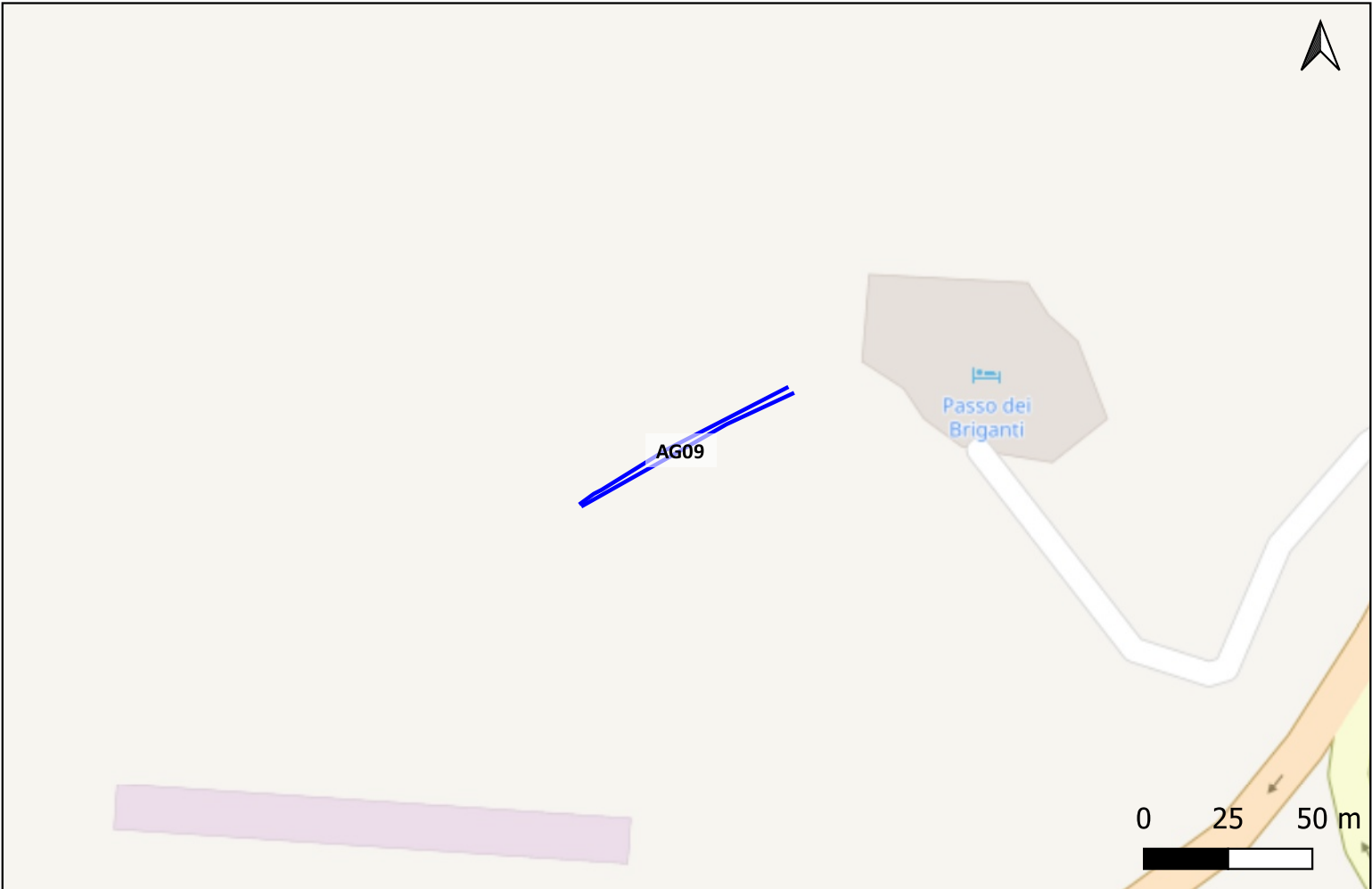
Definizione e cronologia: anomalia rilevata sul terreno, {}. {non determinabile}.

Modalità di individuazione: {fotointerpretazione/foto restituzione}

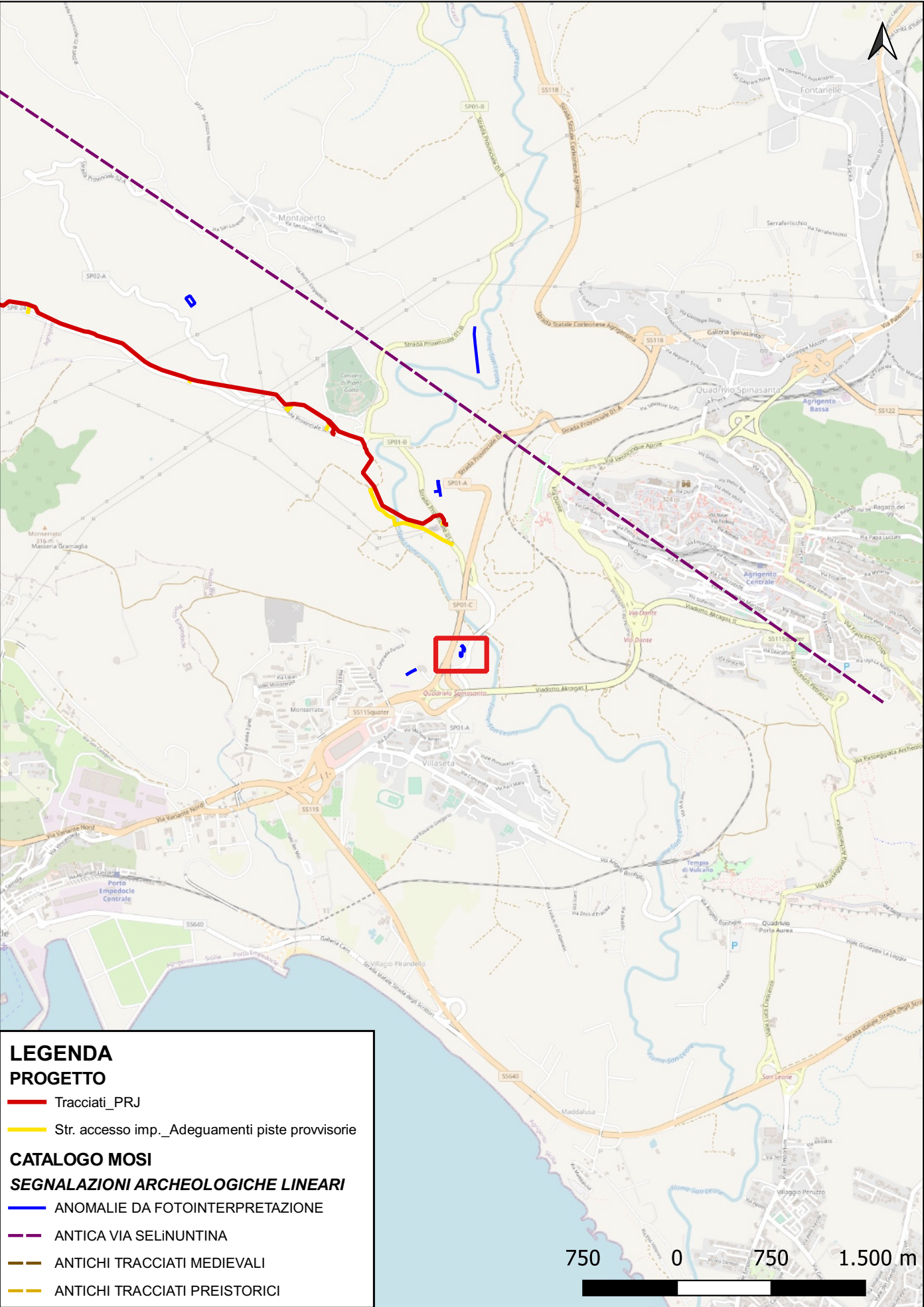
Distanza dall'opera in progetto:500-1000 metri **Potenziale:** potenziale medio **Rischio relativo:** rischio basso

Doppia anomalia rettilinea, viabilità

Lettura aero e ortofotografica (05/05/2021), Caldarola, G.



Sito 0000_10 - AG10 (SOPRI-AG-CL_2023_00042-NST_0000_10)



Localizzazione: Agrigento (AG) - Contrada Zunica.

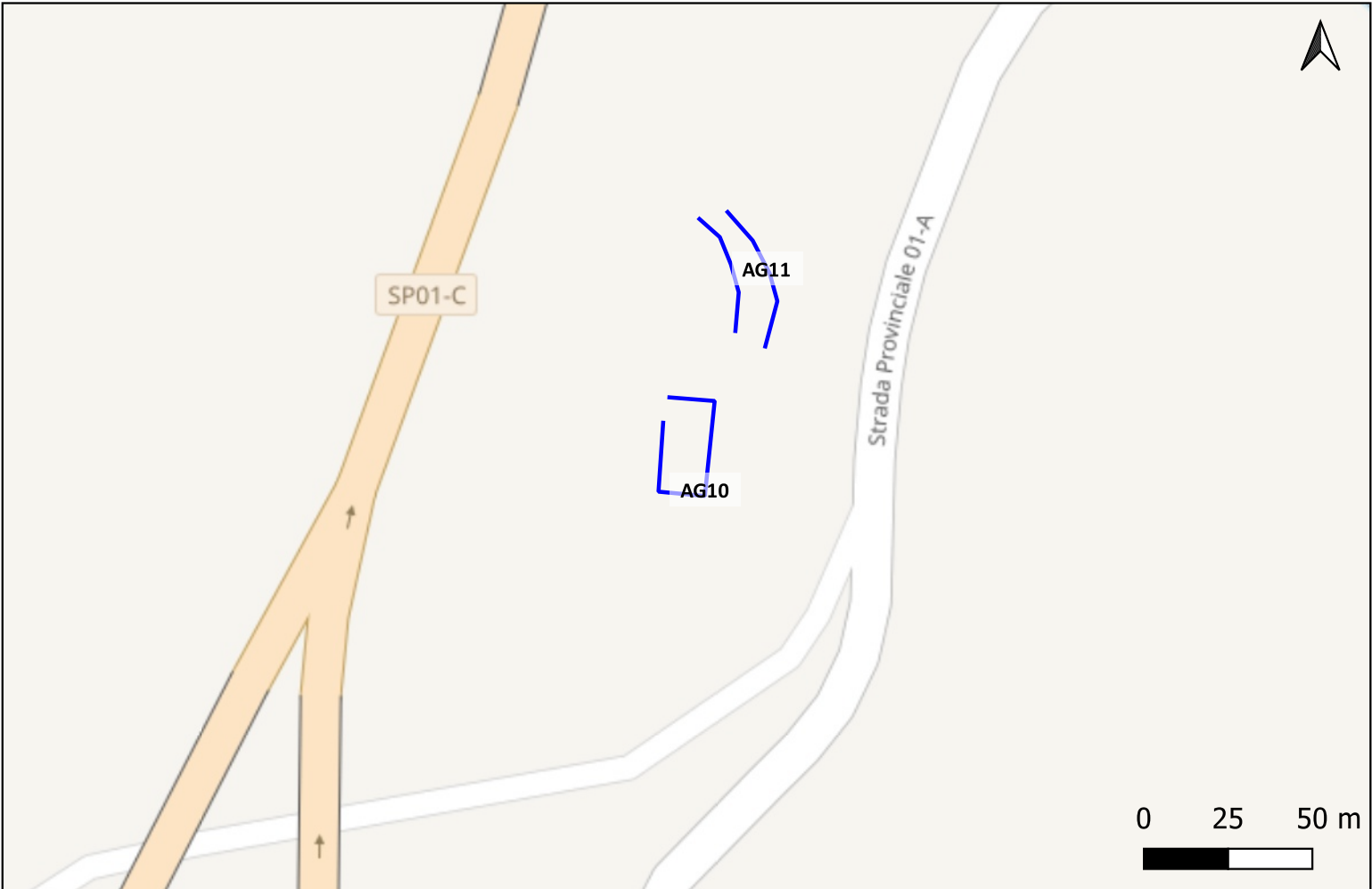
Definizione e cronologia: anomalia rilevata sul terreno, {}. {non determinabile}.

Modalità di individuazione: {fotointerpretazione/foto restituzione}

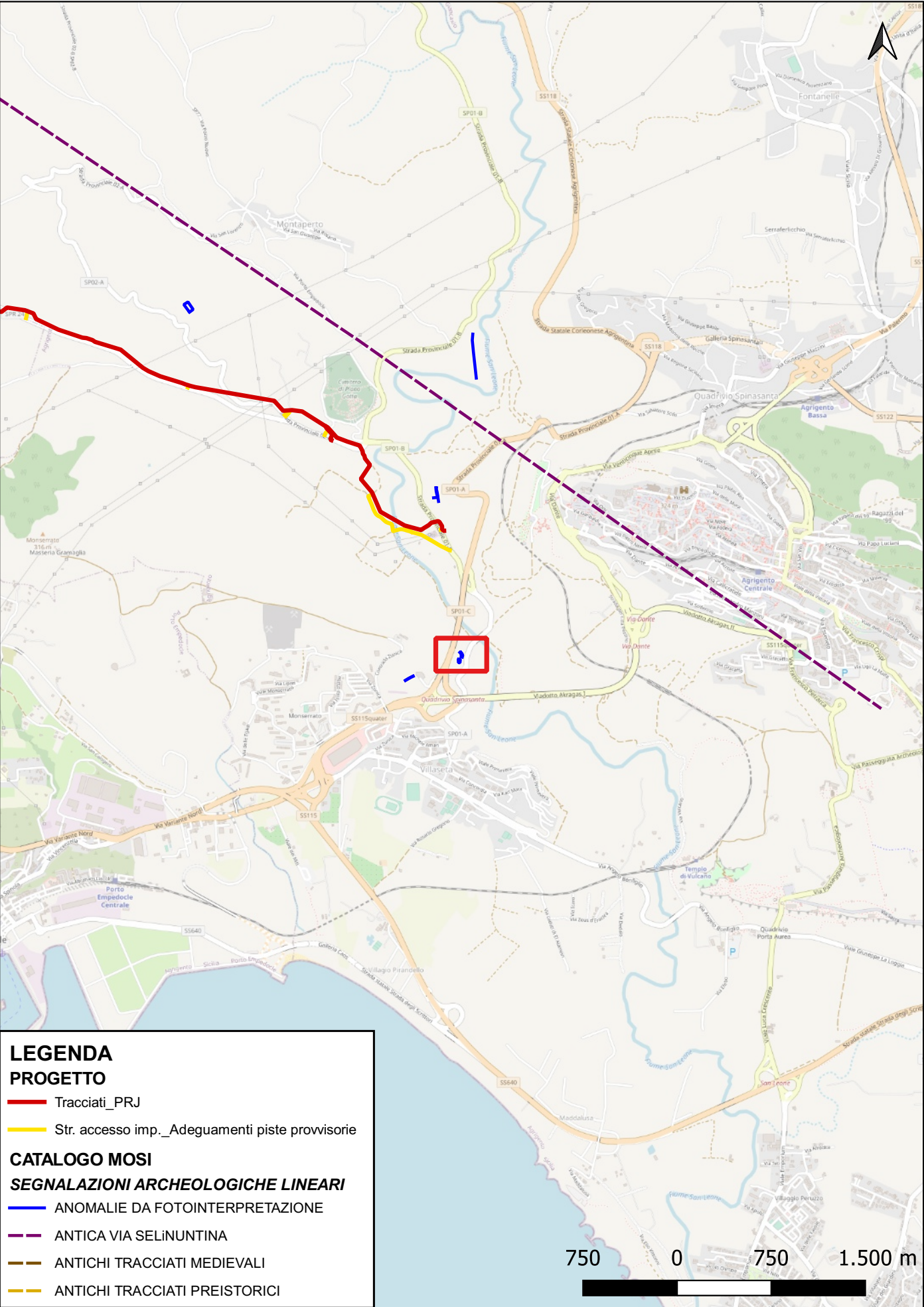
Distanza dall'opera in progetto:500-1000 metri **Potenziale:** potenziale basso **Rischio relativo:** rischio basso

Anomalia di forma quadrangolare; edificio, recinto

Lettura aero e ortofotografica (05/05/2021), Caldarola, G.



Sito 0000_11 - AG11 (SOPRI-AG-CL_2023_00042-NST_0000_11)



Localizzazione: Agrigento (AG) - Contrada Zunica.

Definizione e cronologia: anomalia rilevata sul terreno, {}. {non determinabile}.

Modalità di individuazione: {fotointerpretazione/foto restituzione}

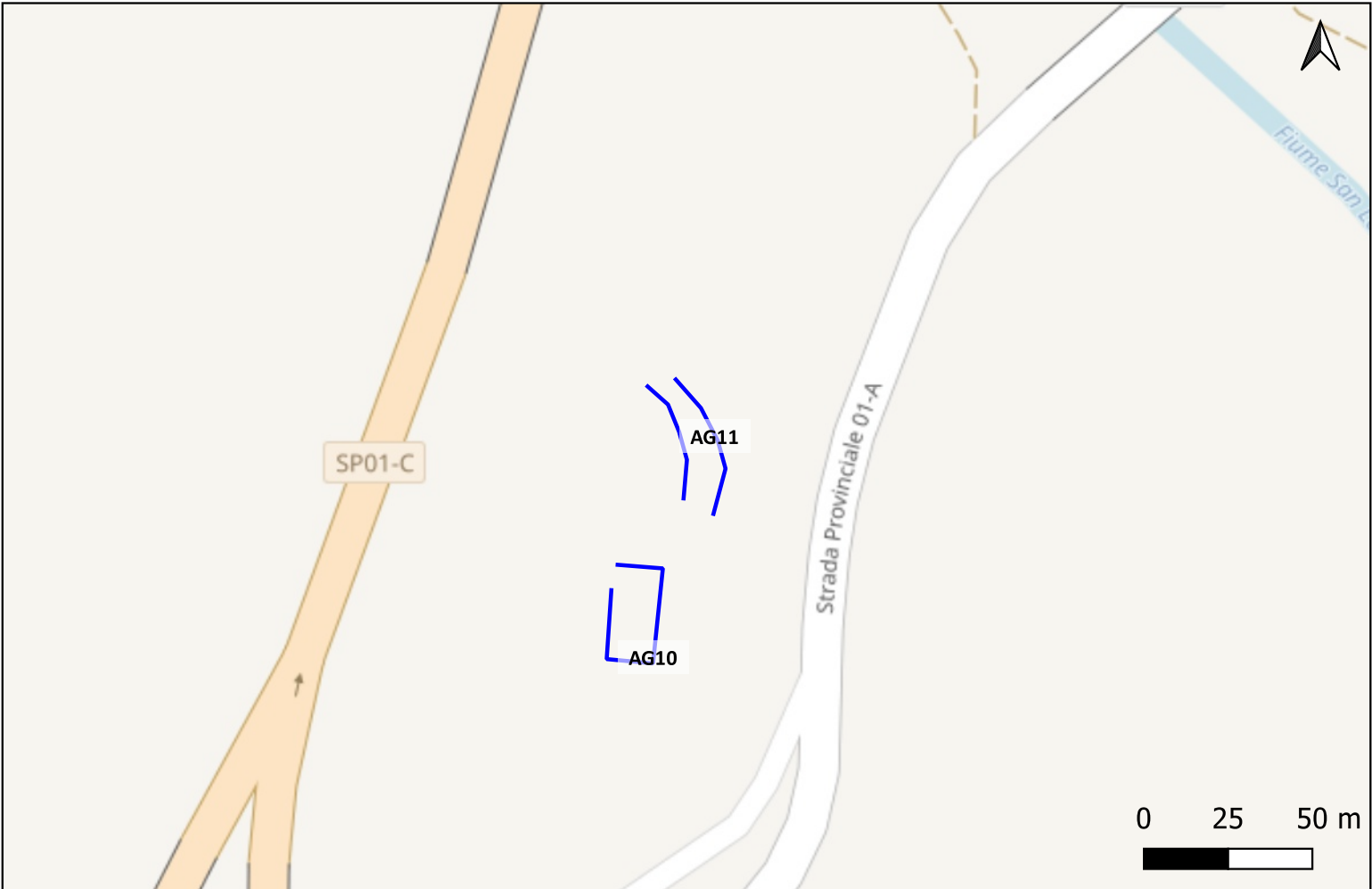
Distanza dall'opera in progetto:500-1000 metri

Potenziale: potenziale medio

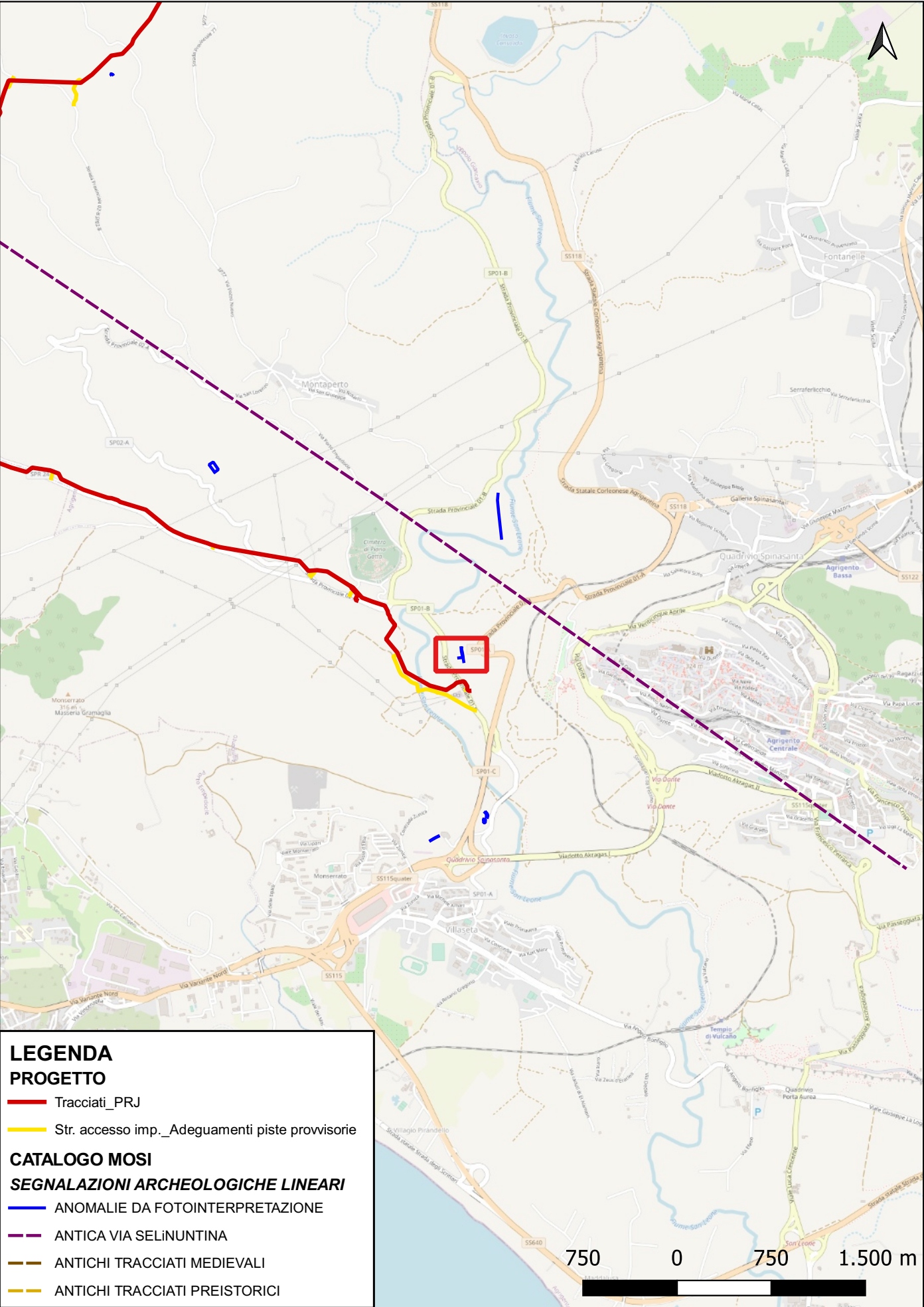
Rischio relativo: rischio basso

Anomalia di forma curvilinea, fossato

Lettura aero e ortofotografica (05/05/2021), Caldarola, G.



Sito 0000_12 - AG12 (SOPRI-AG-CL_2023_00042-NST_0000_12)



Localizzazione: Agrigento (AG) - Fondocazzo.

Definizione e cronologia: anomalia rilevata sul terreno, {}. {non determinabile}.

Modalità di individuazione: {fotointerpretazione/foto restituzione}

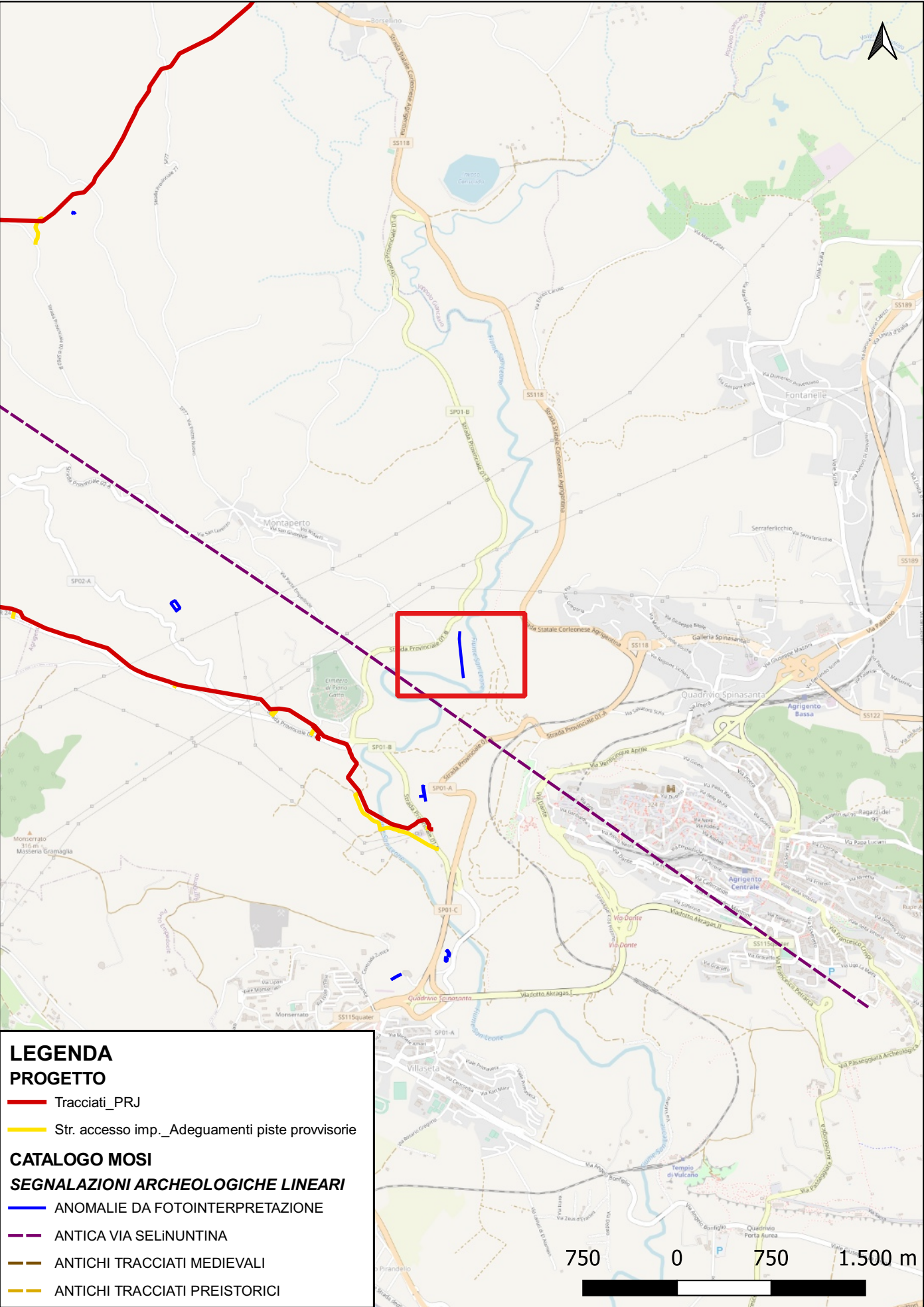
Distanza dall'opera in progetto:100-200 metri **Potenziale:** potenziale medio **Rischio relativo:** rischio basso

Anomalia di forma rettilinea, viabilità

Lettura aero e ortofotografica (05/05/2021), Calderola, G.



Sito 0000_13 - AG13 (SOPRI-AG-CL_2023_00042-NST_0000_13)



Localizzazione: Agrigento (AG) - Contrada Santa Lucia.

Definizione e cronologia: anomalia rilevata sul terreno, {}. {non determinabile}.

Modalità di individuazione: {fotointerpretazione/foto restituzione}

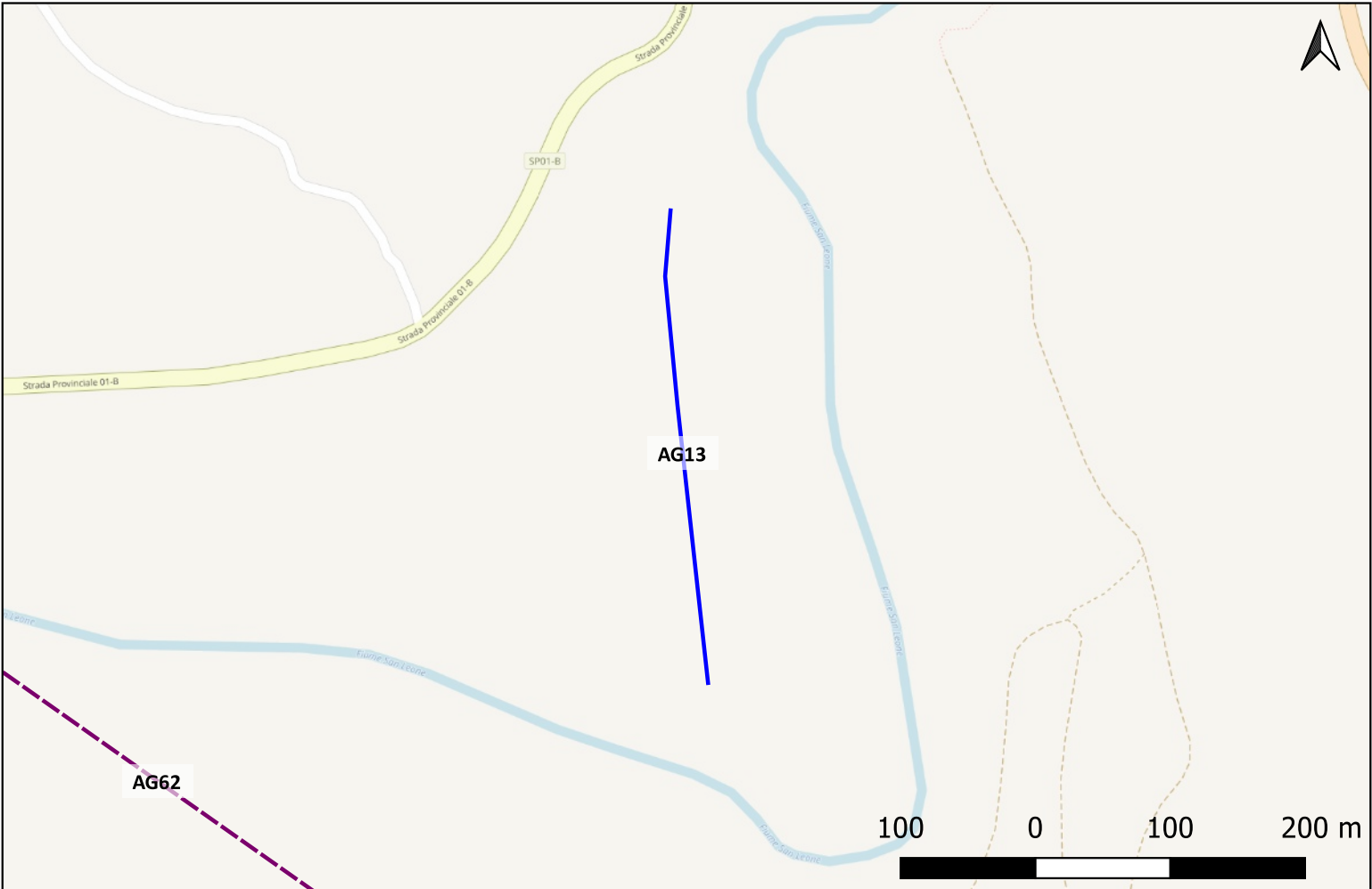
Distanza dall'opera in progetto:500-1000 metri

Potenziale: potenziale basso

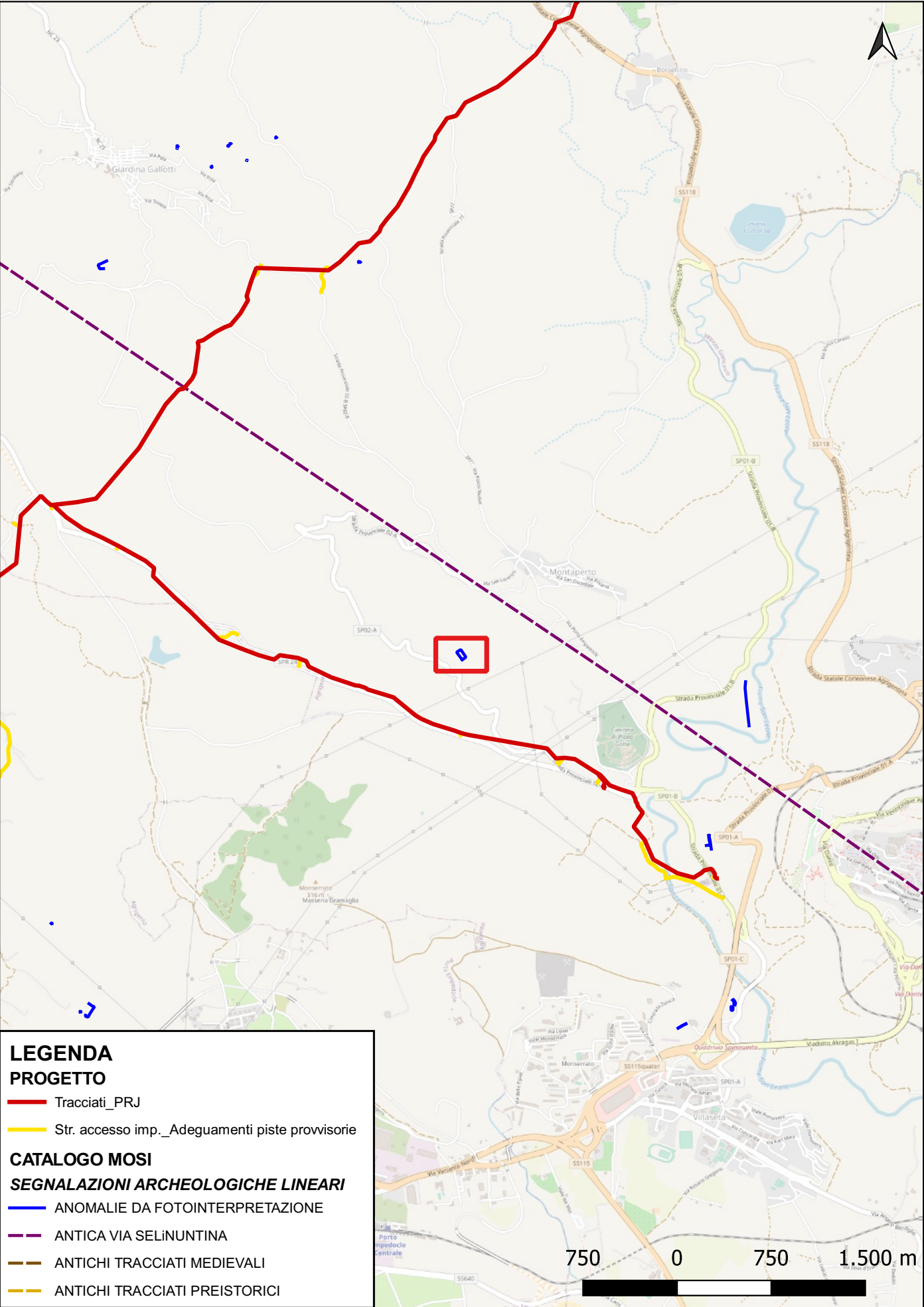
Rischio relativo: rischio basso

Allineamenti di alberi, andamento di forma rettilinea; viabilità, limite di campo

Lettura aero e ortofotografica (05/05/2021), Caldarola, G.

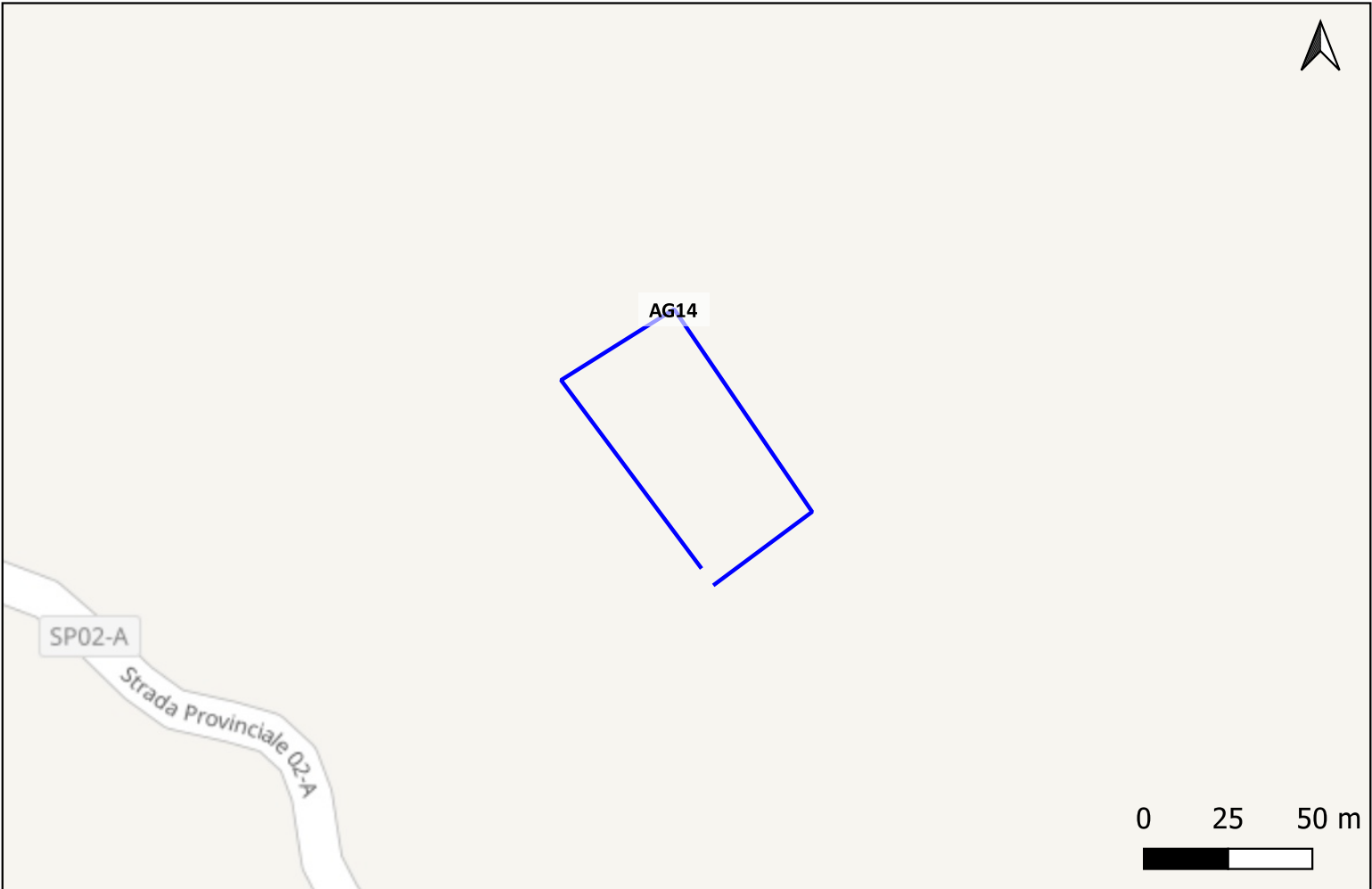


Sito 0000_14 - AG14 (SOPRI-AG-CL_2023_00042-NST_0000_14)

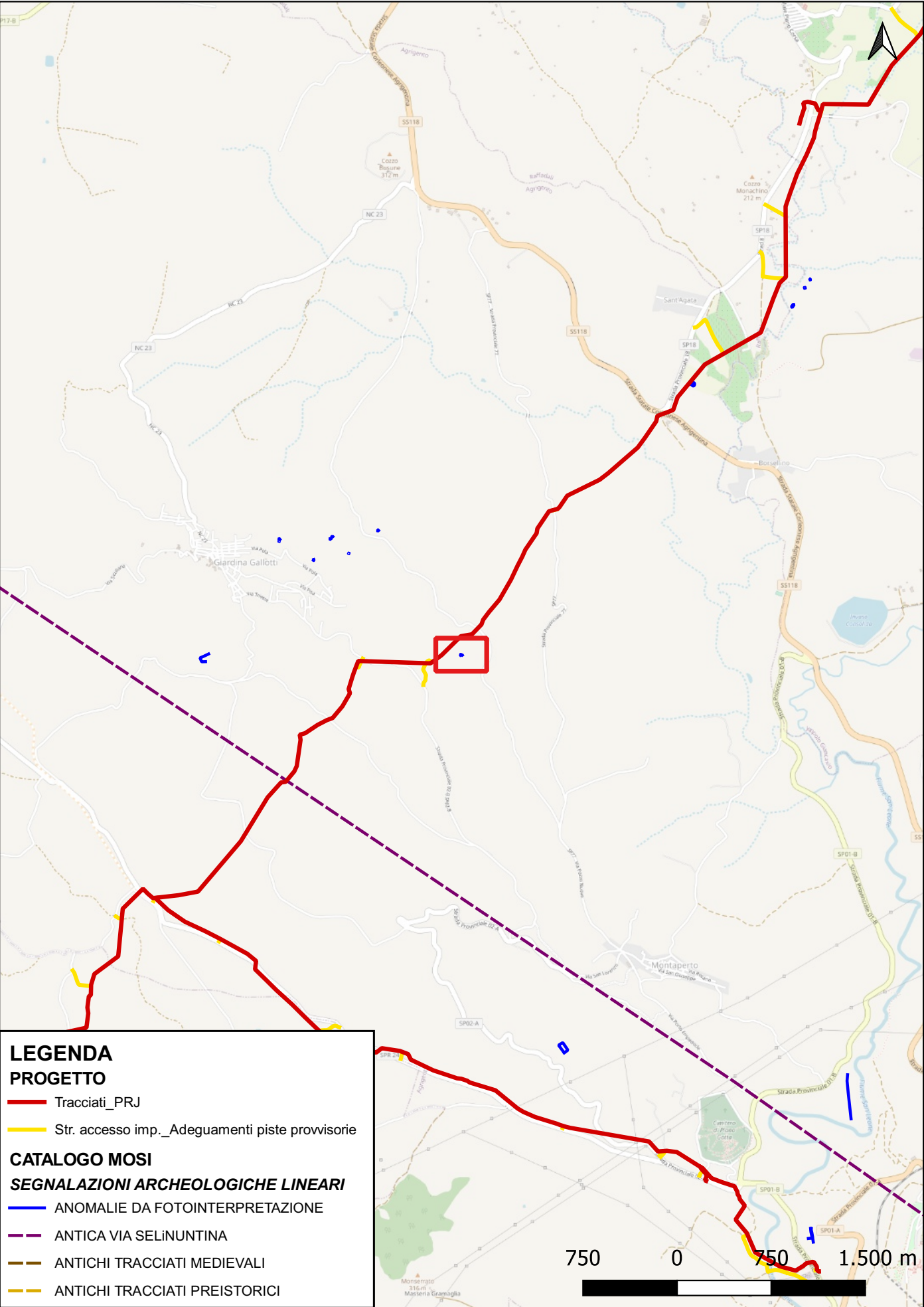


Localizzazione: Agrigento (AG) - Piano di Cavallo.
Definizione e cronologia: anomalia rilevata sul terreno, {}. {non determinabile}.
Modalità di individuazione: {fotointerpretazione/foto restituzione}
Distanza dall'opera in progetto:200-500 metri **Potenziale:** potenziale basso **Rischio relativo:** rischio basso
Coltivazione di forma quadrangolare con orientamento differente al campo nel quale è inserito; recinto, divisione agraria precedente

Lettura aero e ortofotografica (05/05/2021), Caldarola, G.



Sito 0000_15 - AG15 (SOPRI-AG-CL_2023_00042-NST_0000_15)



Localizzazione: Agrigento (AG) - Contrada Calafatello.

Definizione e cronologia: anomalia rilevata sul terreno, {}. {non determinabile}.

Modalità di individuazione: {fotointerpretazione/foto restituzione}

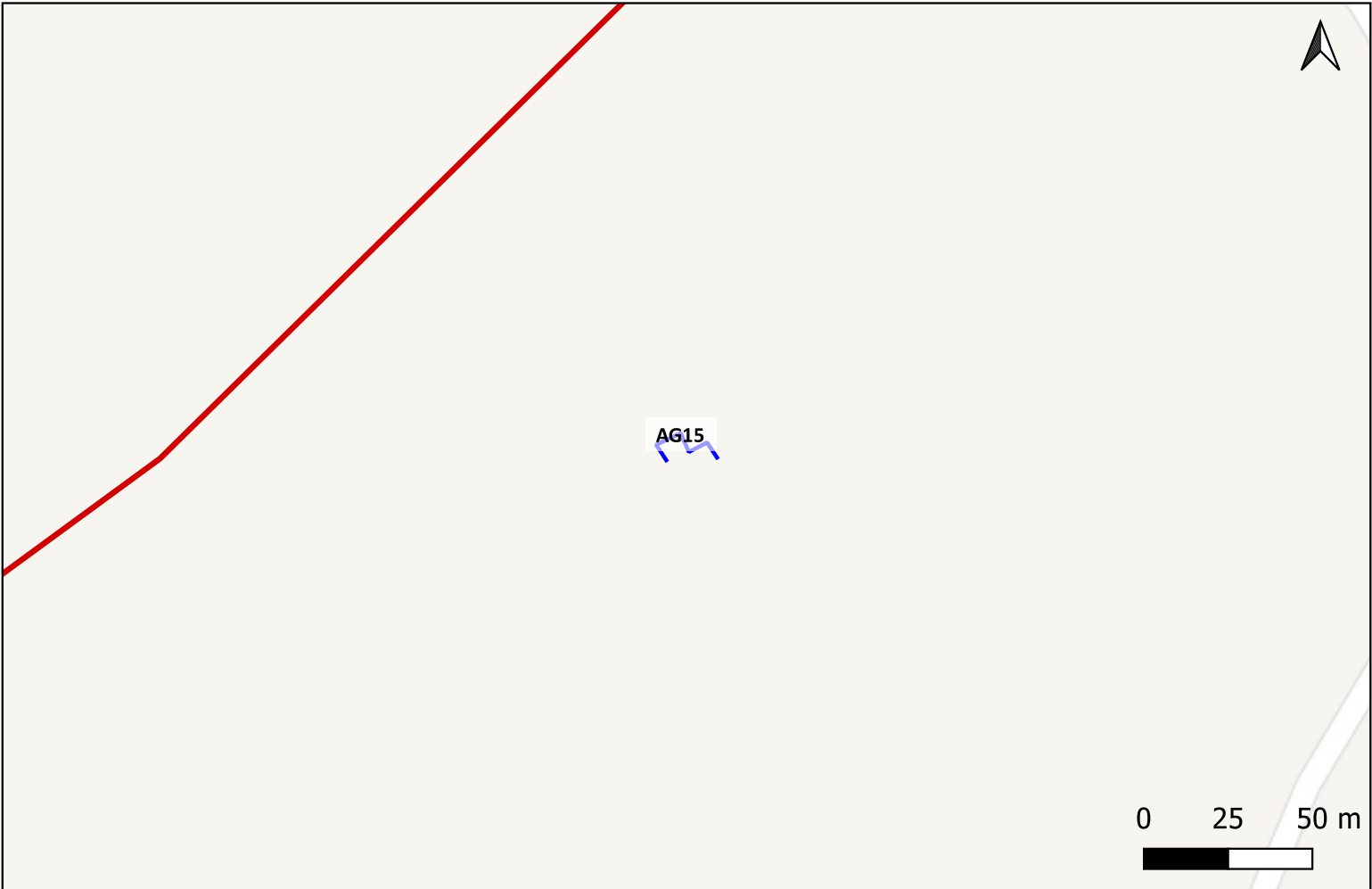
Distanza dall'opera in progetto:100-200 metri

Potenziale: potenziale basso

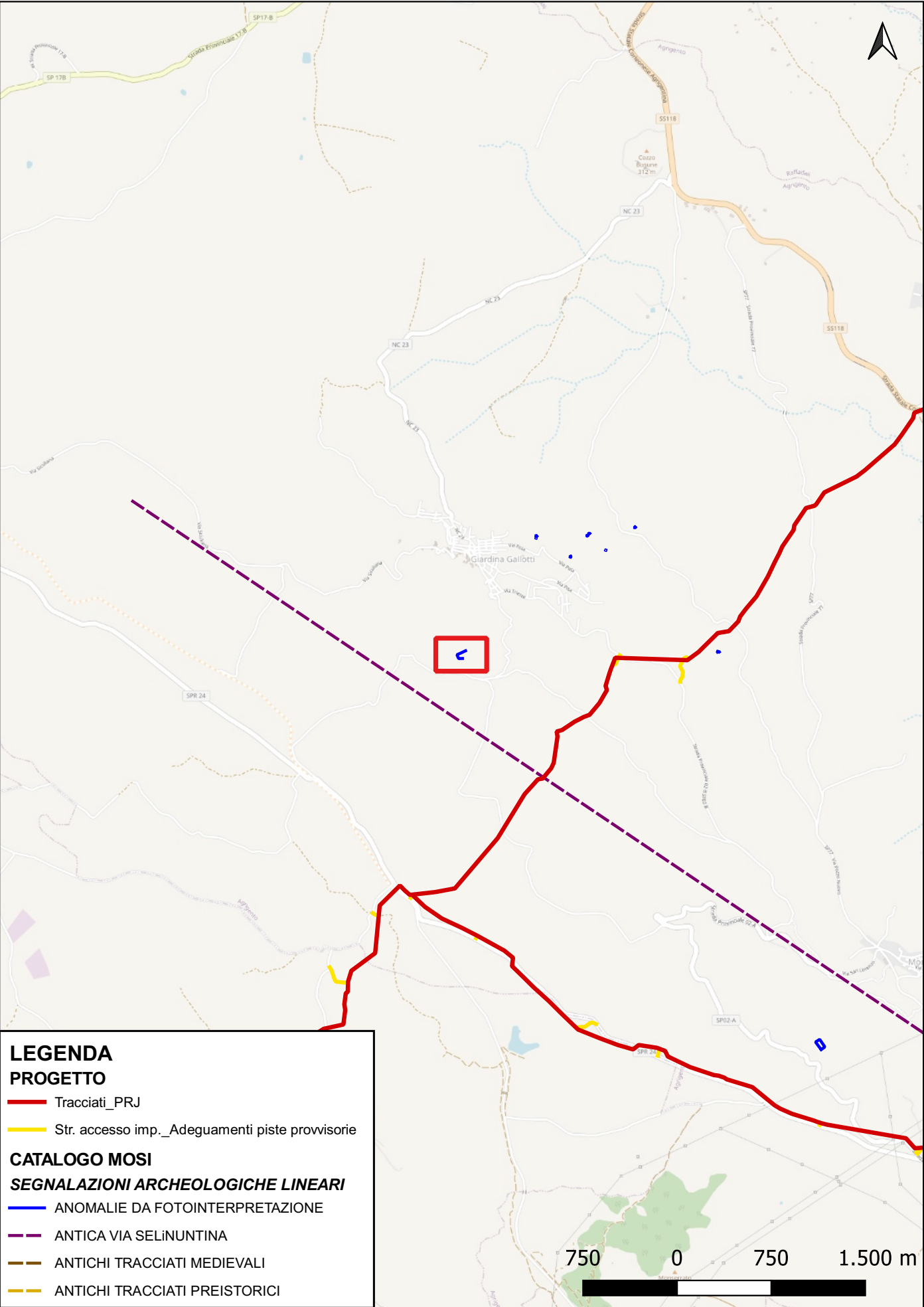
Rischio relativo: rischio basso

Edificio quadrangolare, rudere

Lettura aero e ortofotografica (05/05/2021), Caldarola, G.



Sito 0000_16 - AG16 (SOPRI-AG-CL_2023_00042-NST_0000_16)



Localizzazione: Agrigento (AG) - Vigne Sinatra.

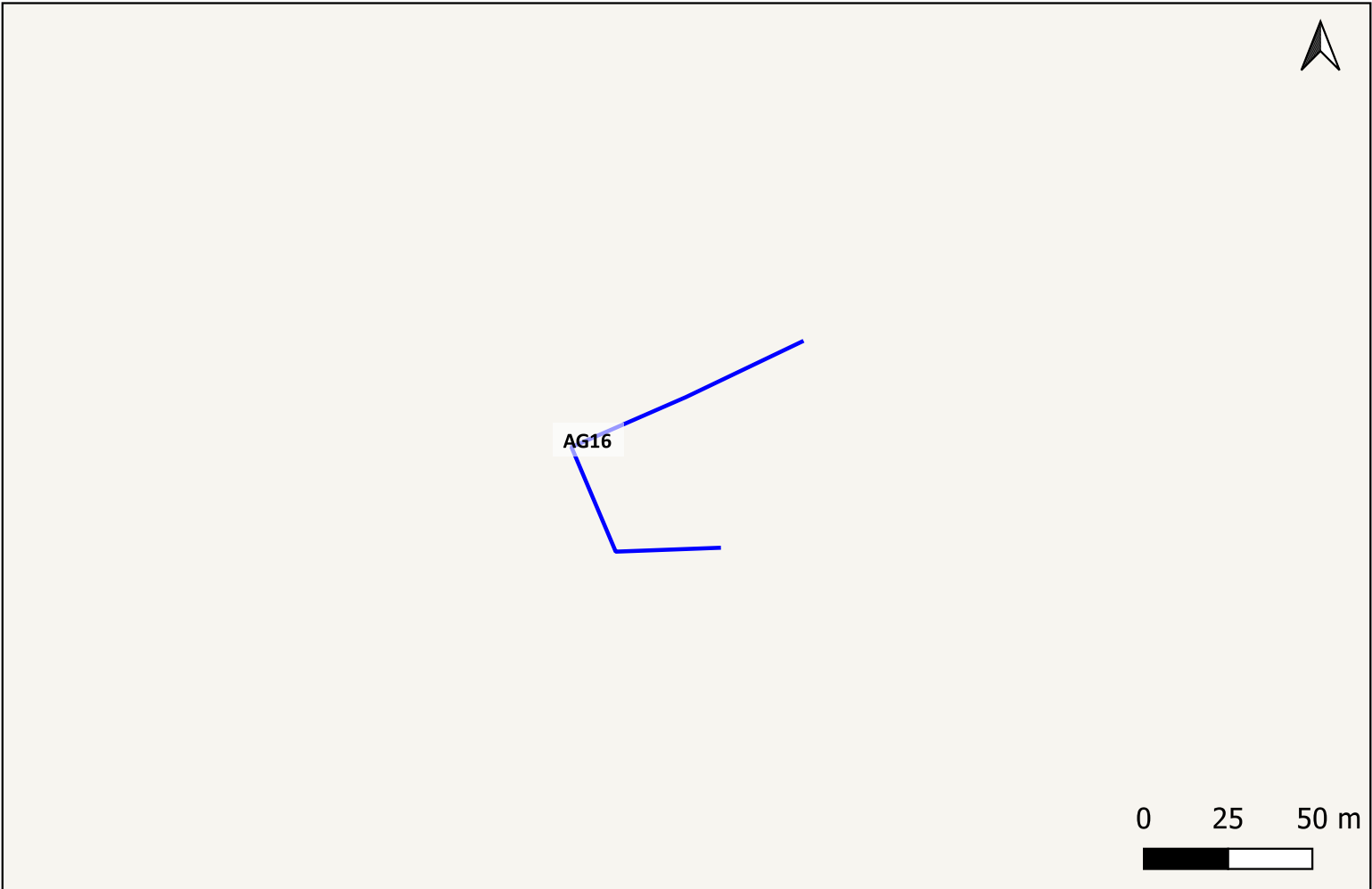
Definizione e cronologia: anomalia rilevata sul terreno, {}. {non determinabile}.

Modalità di individuazione: {fotointerpretazione/foto restituzione}

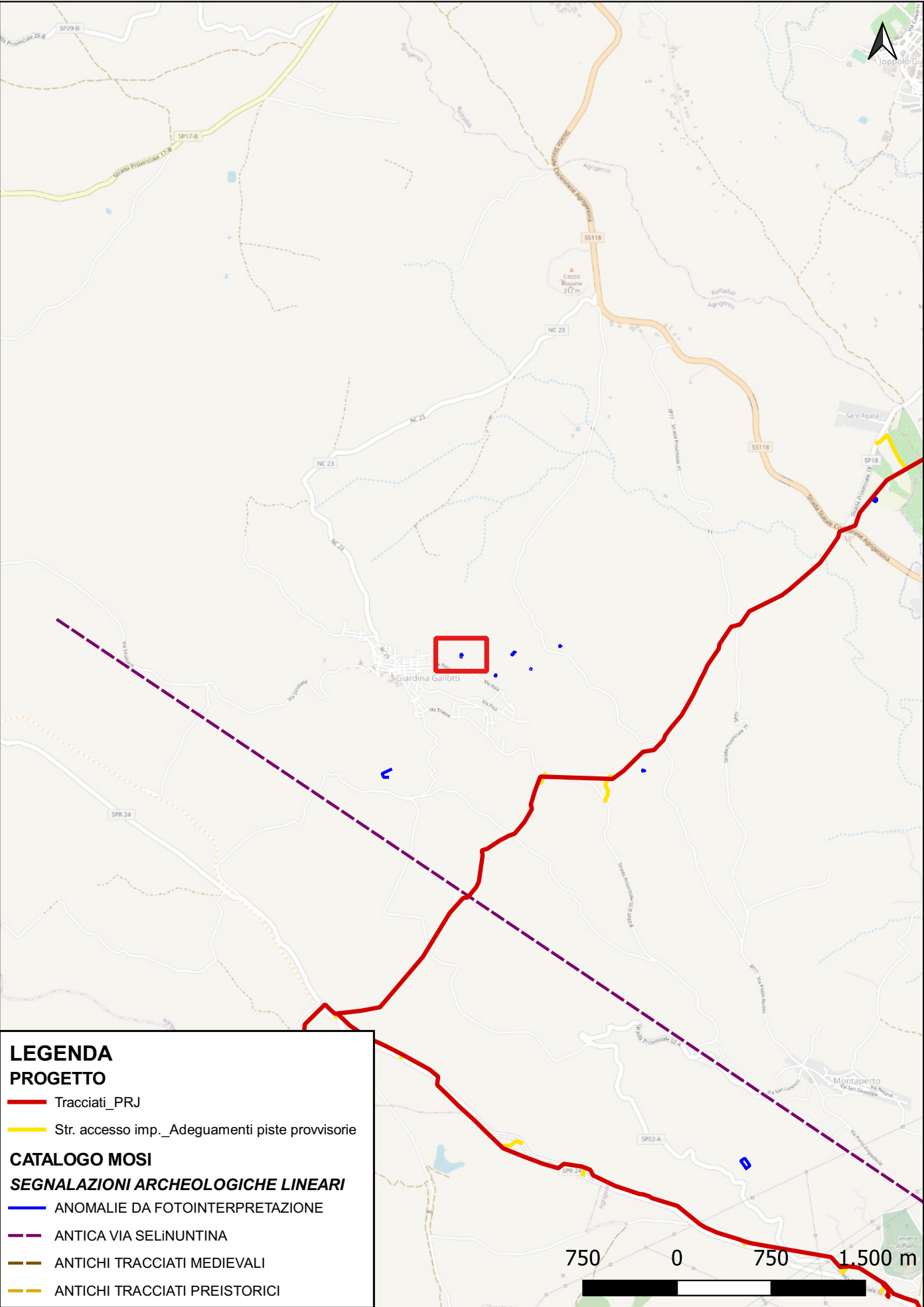
Distanza dall'opera in progetto:500-1000 metri **Potenziale:** potenziale basso **Rischio relativo:** rischio basso

Anomalia quadrangolare, recinto

Lettura aero e ortofotografica (05/05/2021), Caldarola, G.



Sito 0000_17 - AG17 (SOPRI-AG-CL_2023_00042-NST_0000_17)



Localizzazione: Agrigento (AG) - Contrada Suzza.

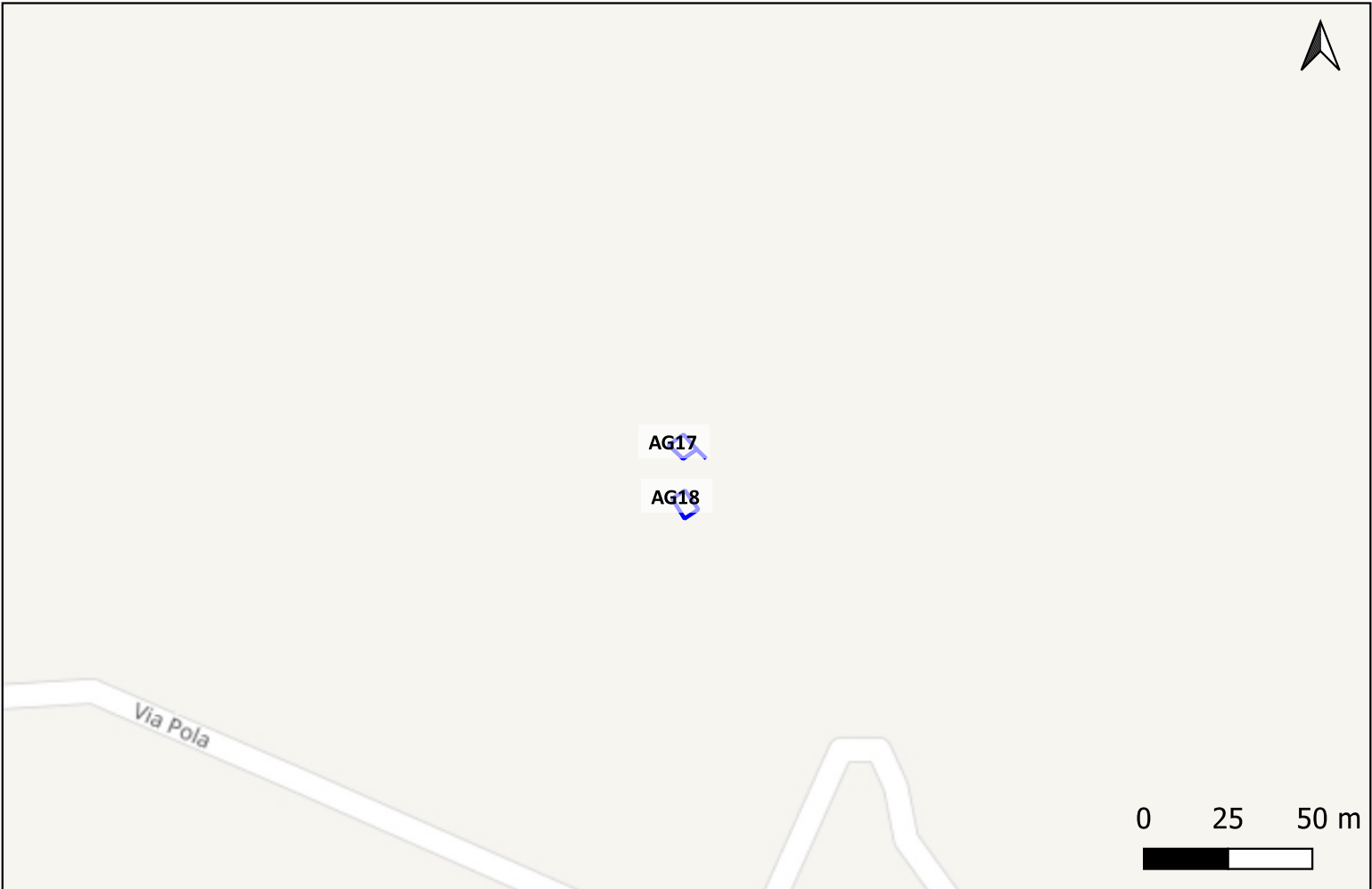
Definizione e cronologia: anomalia rilevata sul terreno, {}. {non determinabile}.

Modalità di individuazione: {fotointerpretazione/foto restituzione}

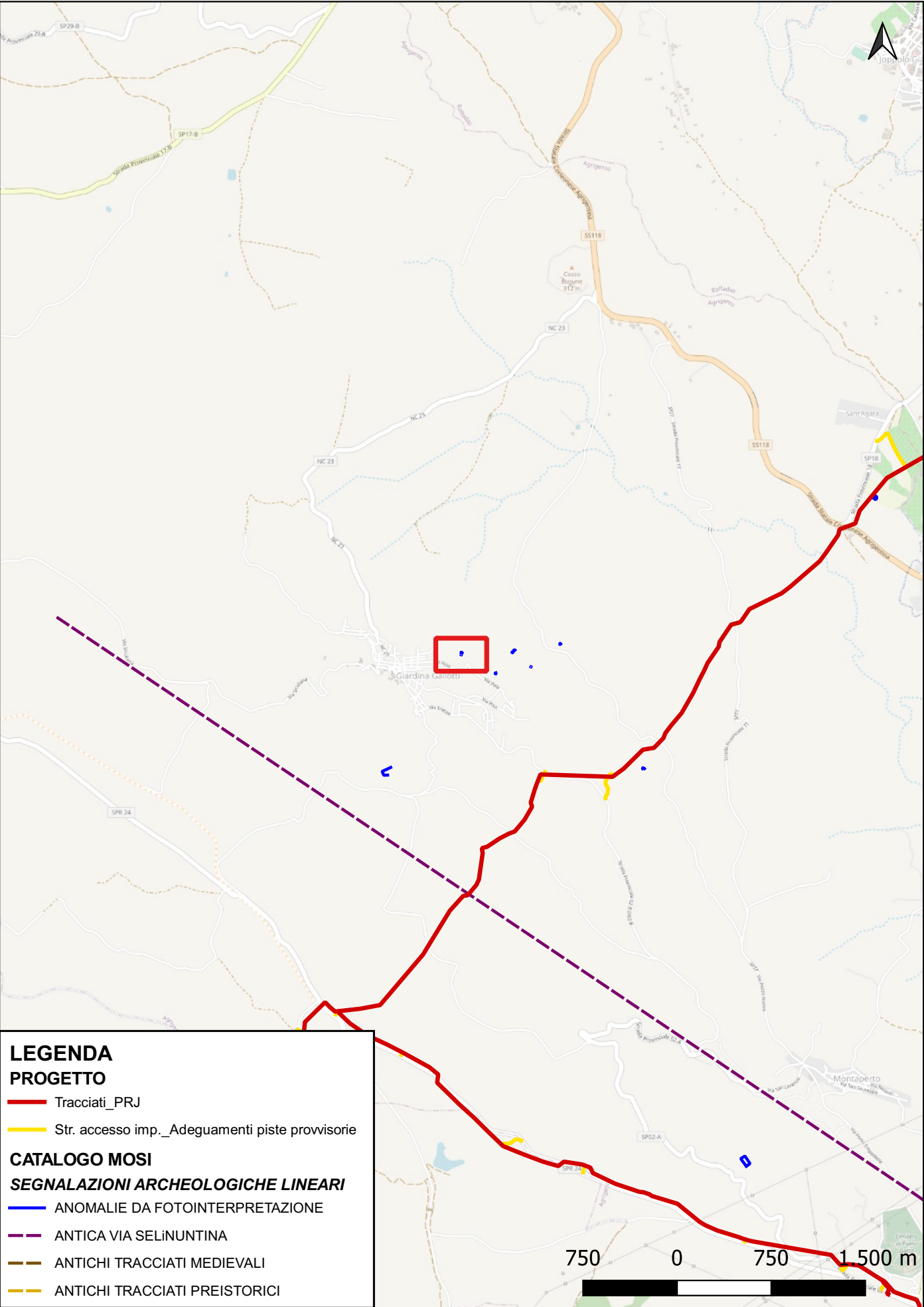
Distanza dall'opera in progetto:>1000 metri **Potenziale:** potenziale basso **Rischio relativo:** rischio basso

Anomalia quadrangolare, rudere

Lettura aero e ortofotografica (05/05/2021), Caldarola, G.



Sito 0000_18 - AG18 (SOPRI-AG-CL_2023_00042-NST_0000_18)



Localizzazione: Agrigento (AG) - Contrada Suzza.

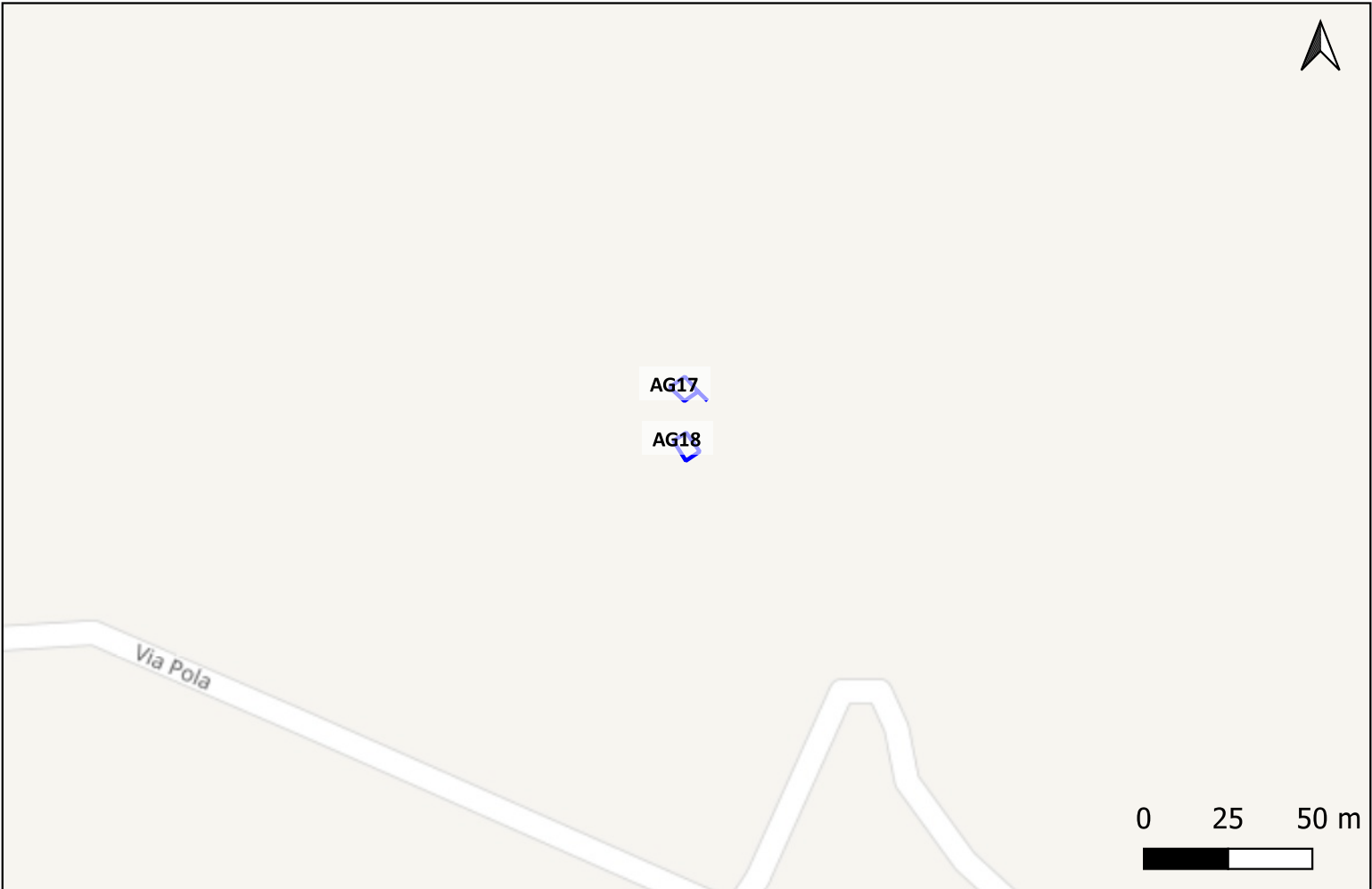
Definizione e cronologia: anomalia rilevata sul terreno, {}. {non determinabile}.

Modalità di individuazione: {fotointerpretazione/foto restituzione}

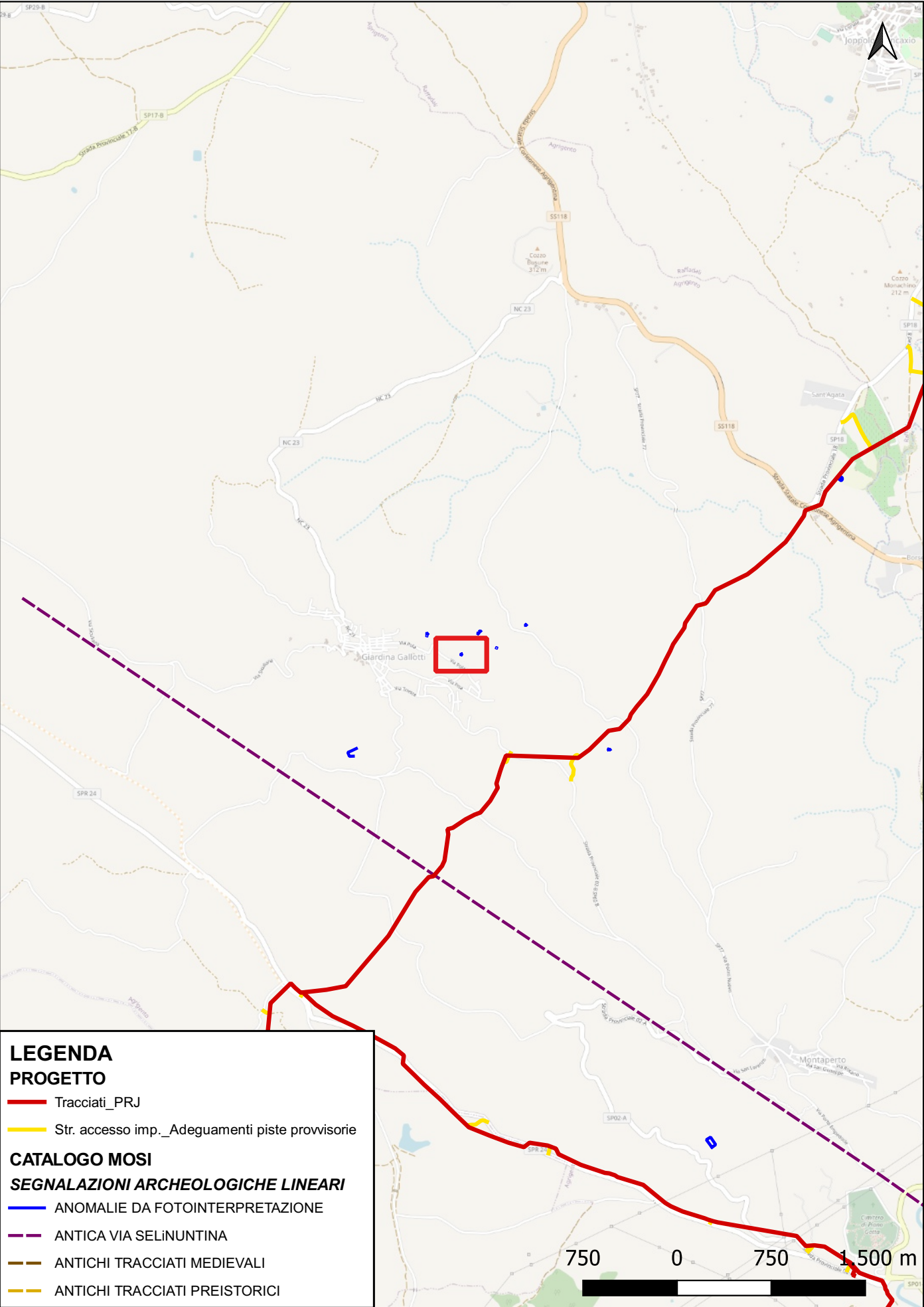
Distanza dall'opera in progetto:>1000 metri **Potenziale:** potenziale basso **Rischio relativo:** rischio basso

Anomalia quadrangolare, rudere

Lettura aero e ortofotografica (05/05/2021), Caldarola, G.



Sito 0000_19 - AG19 (SOPRI-AG-CL_2023_00042-NST_0000_19)



Localizzazione: Agrigento (AG) - Contrada Suzza.

Definizione e cronologia: anomalia rilevata sul terreno, {}. {non determinabile}.

Modalità di individuazione: {fotointerpretazione/foto restituzione}

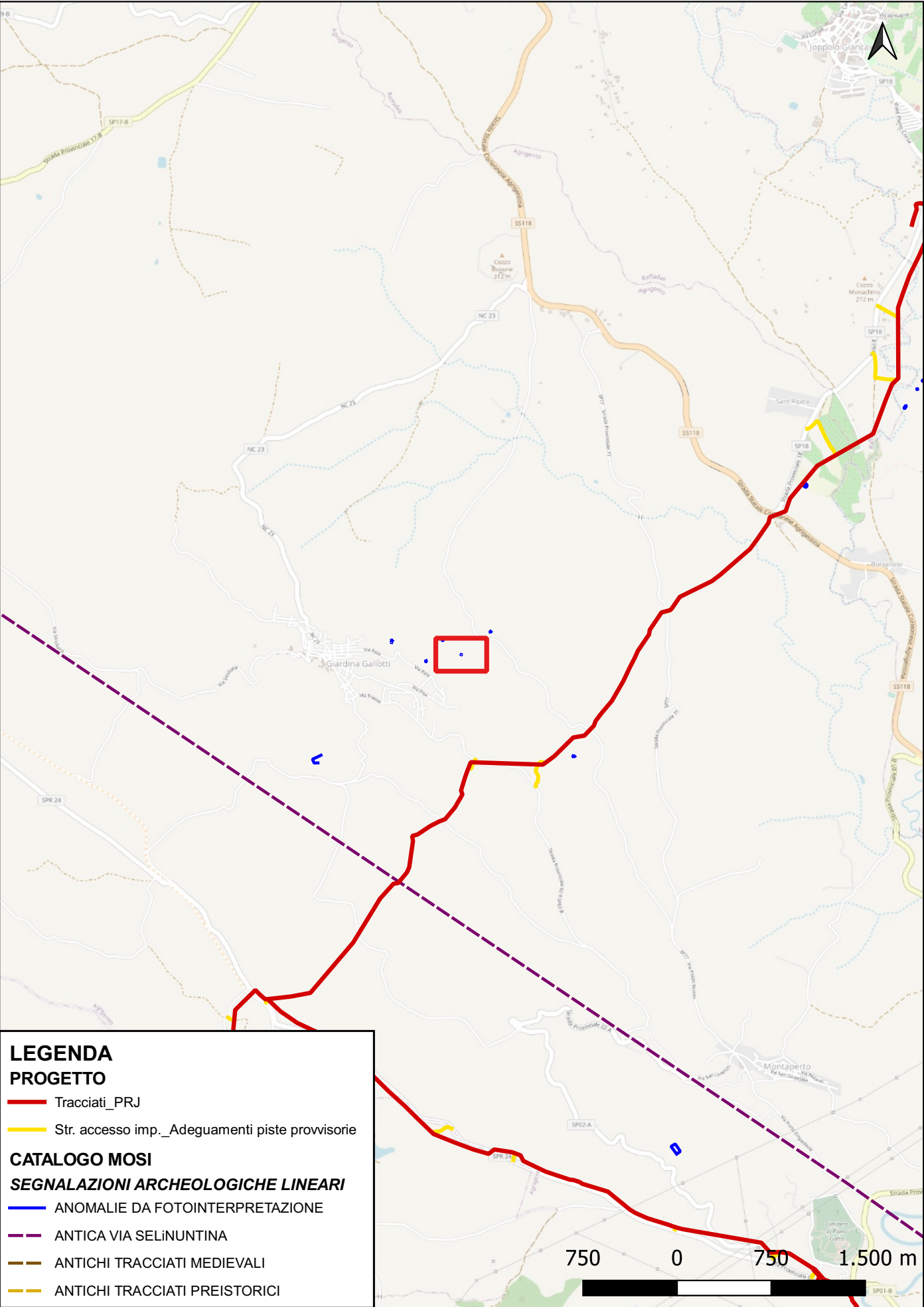
Distanza dall'opera in progetto:>1000 metri **Potenziale:** potenziale basso **Rischio relativo:** rischio basso

Anomalia quadrangolare, rudere

Lettura aero e ortofotografica (05/05/2021), Caldarola, G.



Sito 0000_20 - AG20 (SOPRI-AG-CL_2023_00042-NST_0000_20)



Localizzazione: Agrigento (AG) - Contrada Suzza.

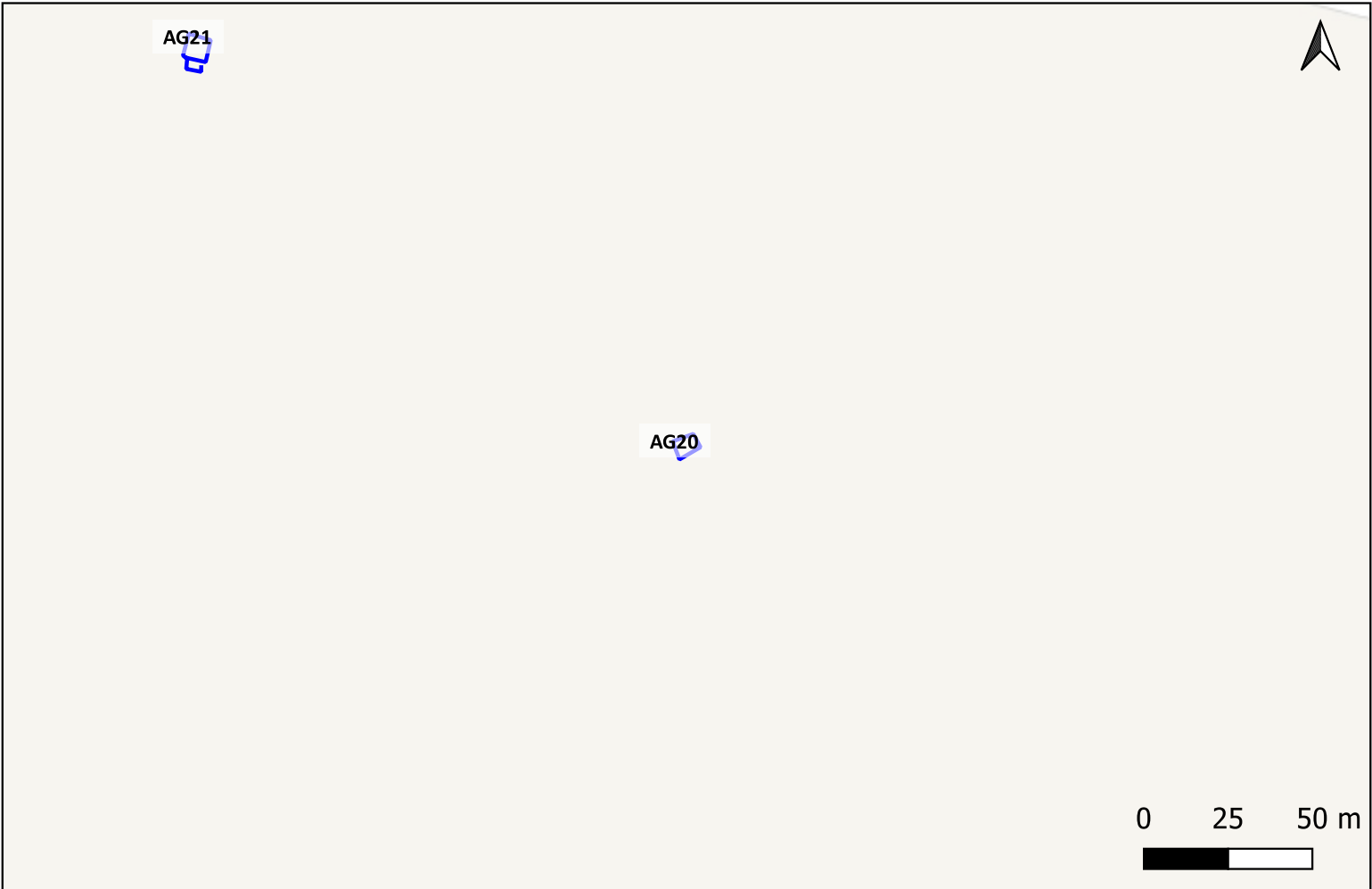
Definizione e cronologia: anomalia rilevata sul terreno, {}. {non determinabile}.

Modalità di individuazione: {fotointerpretazione/foto restituzione}

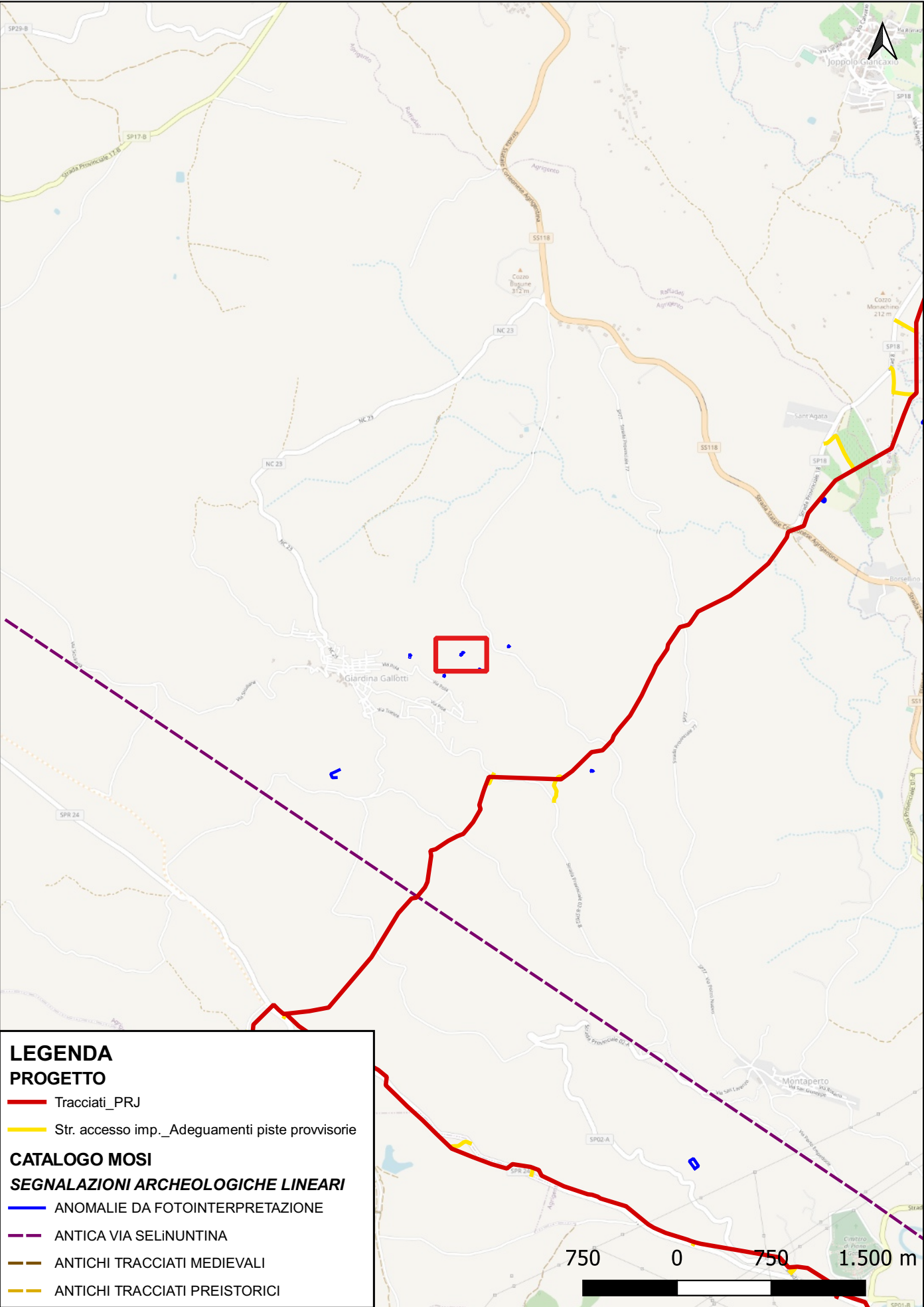
Distanza dall'opera in progetto:>1000 metri **Potenziale:** potenziale basso **Rischio relativo:** rischio basso

Anomalia quadrangolare, rudere

Lettura aero e ortofotografica (05/05/2021), Caldarola, G.



Sito 0000_21 - AG21 (SOPRI-AG-CL_2023_00042-NST_0000_21)



Localizzazione: Agrigento (AG) - Contrada Suzza.

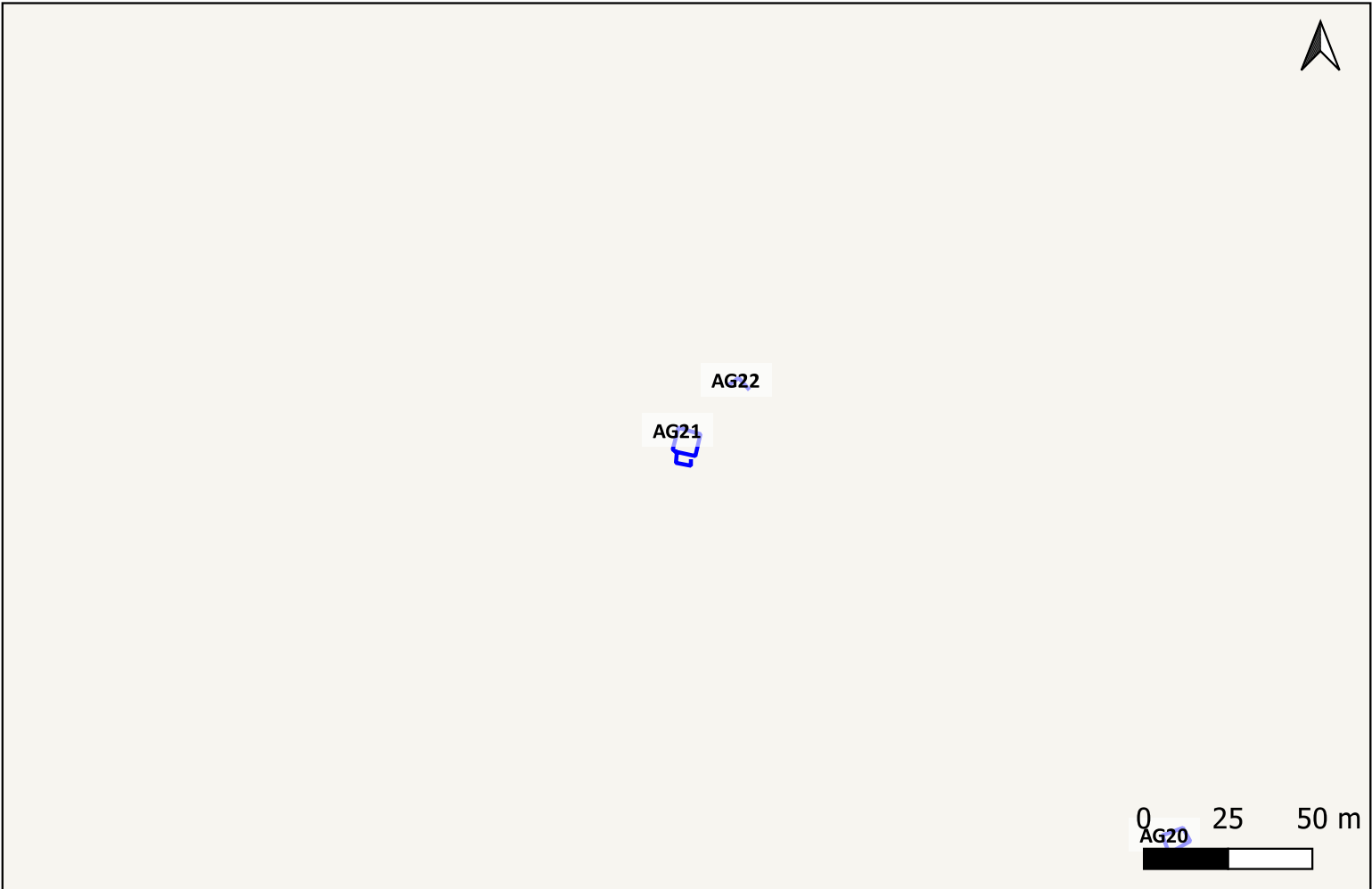
Definizione e cronologia: anomalia rilevata sul terreno, {}. {non determinabile}.

Modalità di individuazione: {fotointerpretazione/foto restituzione}

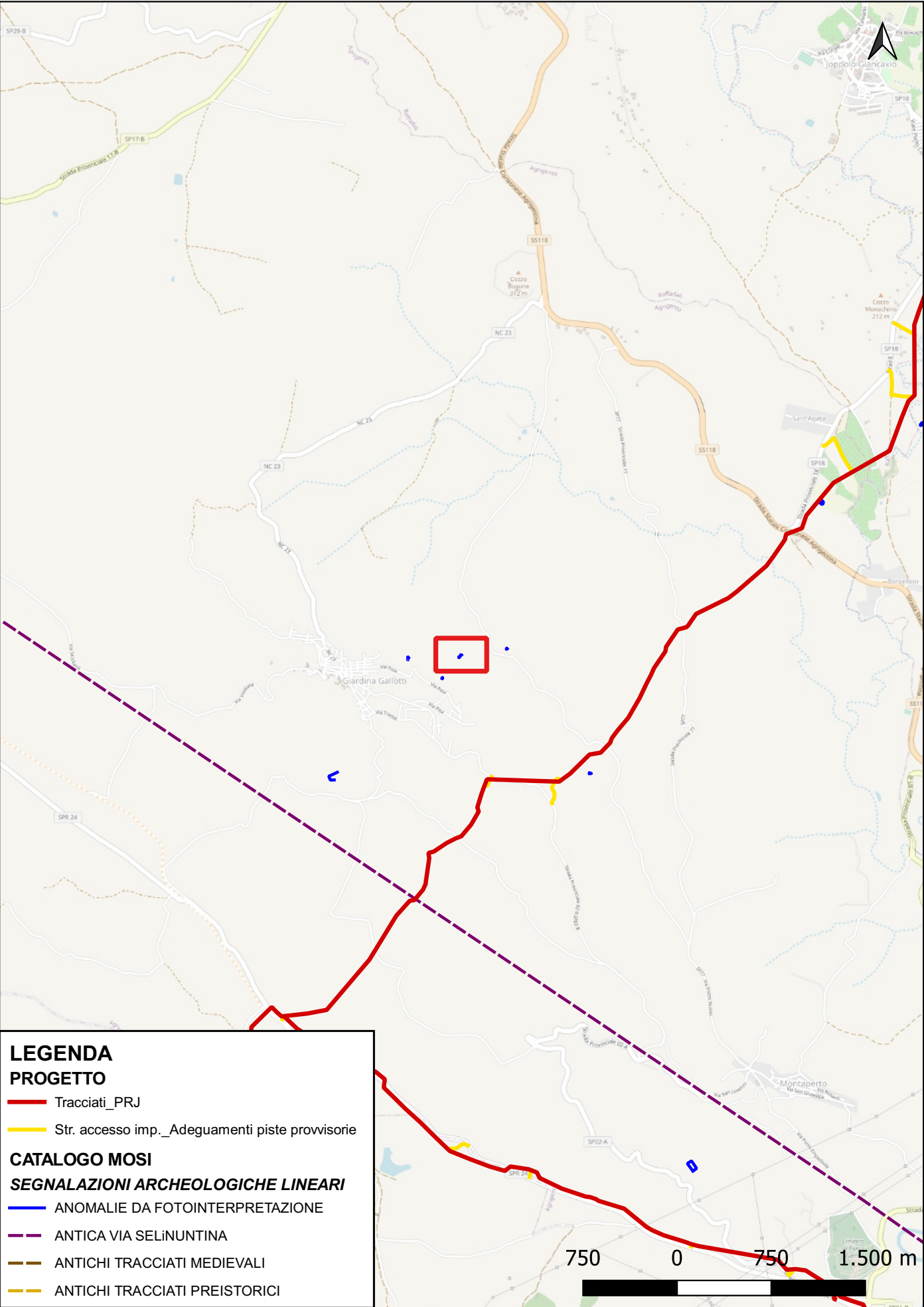
Distanza dall'opera in progetto:>1000 metri **Potenziale:** potenziale basso **Rischio relativo:** rischio basso

Anomalia quadrangolare, rudere

Lettura aero e ortofotografica (05/05/2021), Caldarola, G.



Sito 0000_22 - AG22 (SOPRI-AG-CL_2023_00042-NST_0000_22)



Localizzazione: Agrigento (AG) - Contrada Suzza.

Definizione e cronologia: anomalia rilevata sul terreno, {}. {non determinabile}.

Modalità di individuazione: {fotointerpretazione/foto restituzione}

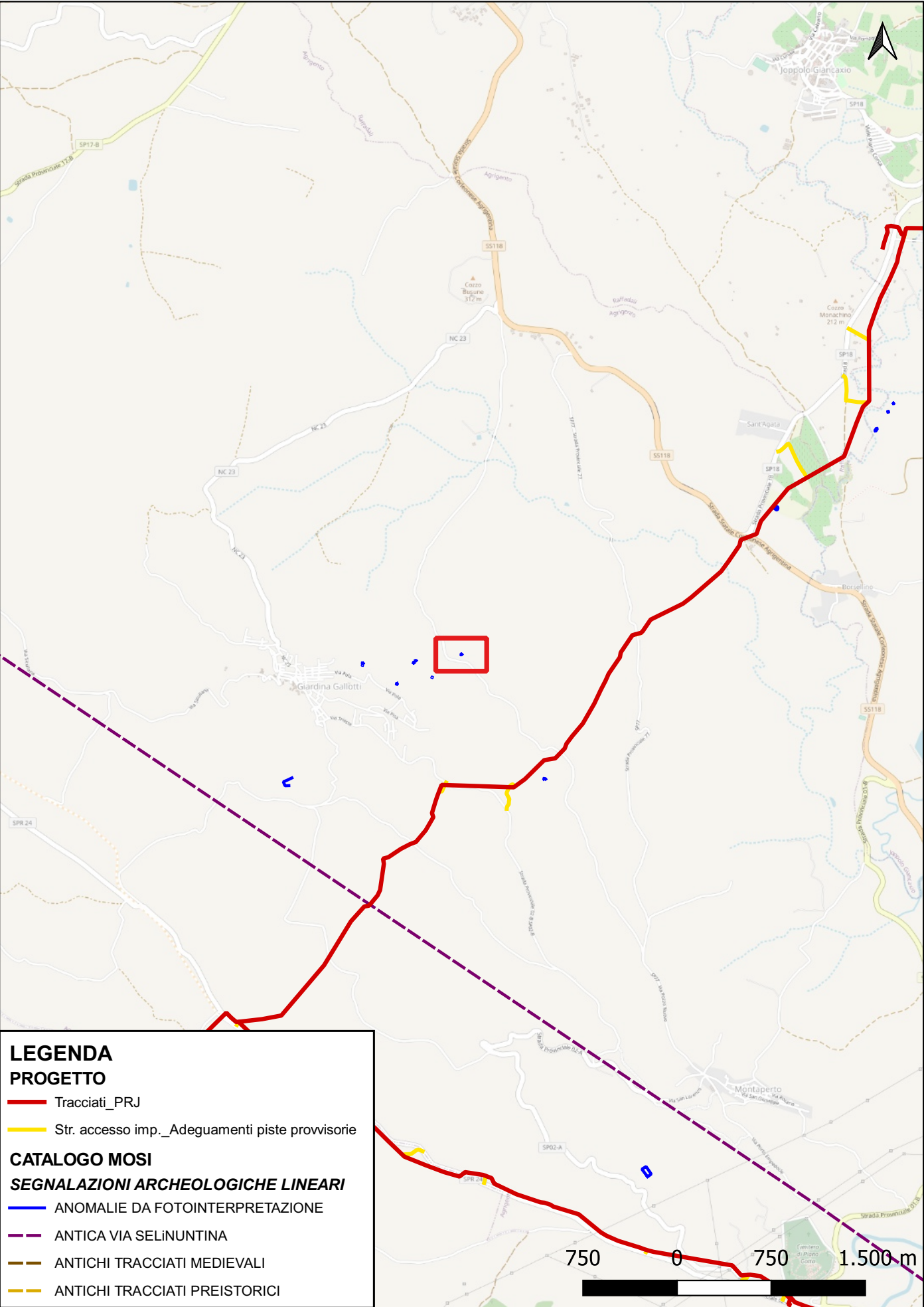
Distanza dall'opera in progetto:>1000 metri **Potenziale:** potenziale basso **Rischio relativo:** rischio basso

Anomalia quadrangolare, rudere

Lettura aero e ortofotografica (05/05/2021), Caldarola, G.



Sito 0000_23 - AG23 (SOPRI-AG-CL_2023_00042-NST_0000_23)



Localizzazione: Agrigento (AG) - Vigne San Lorenzo.

Definizione e cronologia: anomalia rilevata sul terreno, {}. {non determinabile}.

Modalità di individuazione: {fotointerpretazione/foto restituzione}

Distanza dall'opera in progetto:>1000 metri

Potenziale: potenziale basso

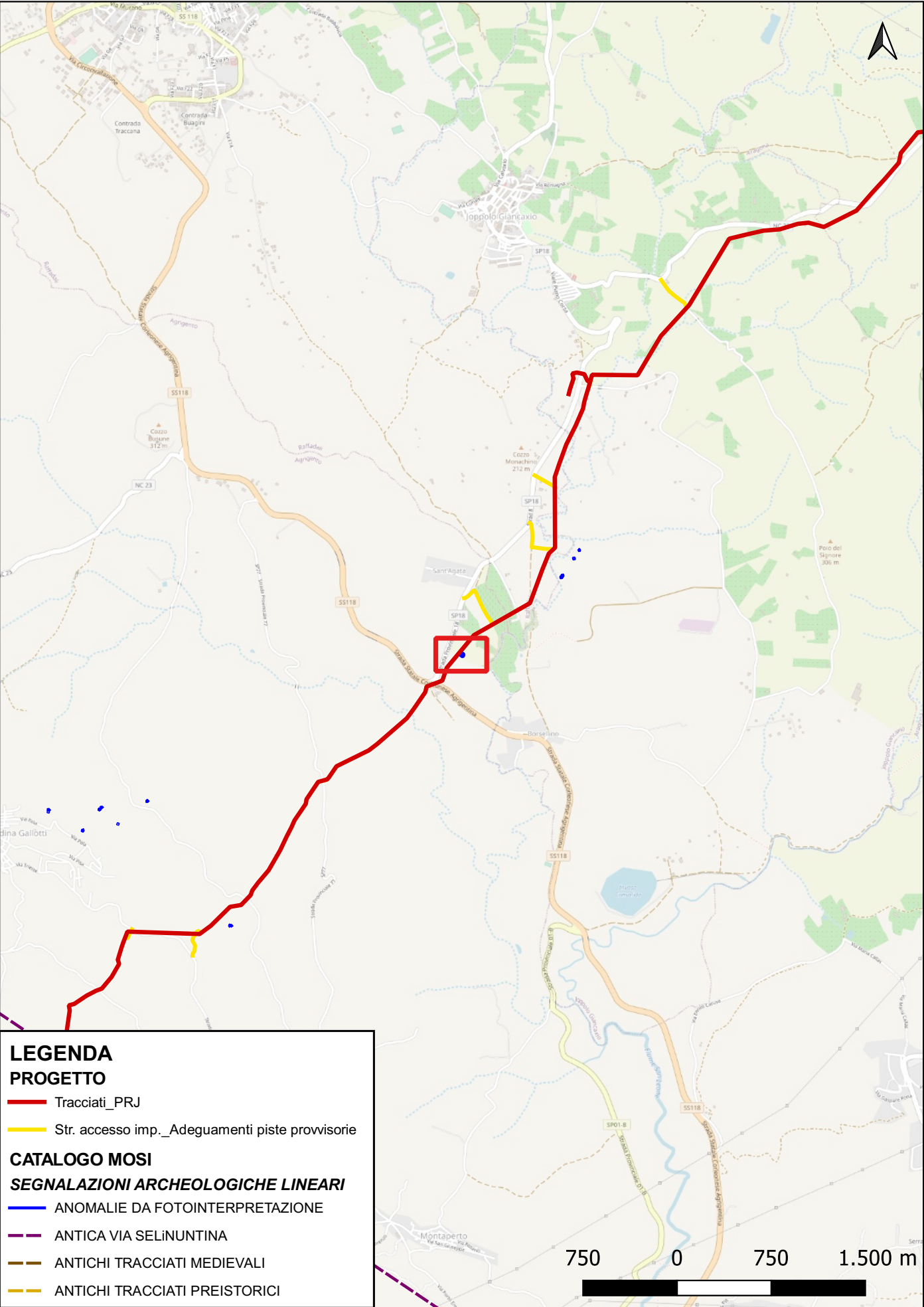
Rischio relativo: rischio basso

Anomalia quadrangolare, rudere

Lettura aero e ortofotografica (05/05/2021), Caldarola, G.



Sito 0000_24 - AG24 (SOPRI-AG-CL_2023_00042-NST_0000_24)



Localizzazione: Agrigento (AG) - Vigne San Lorenzo.

Definizione e cronologia: anomalia rilevata sul terreno, {}. {non determinabile}.

Modalità di individuazione: {fotointerpretazione/foto restituzione}

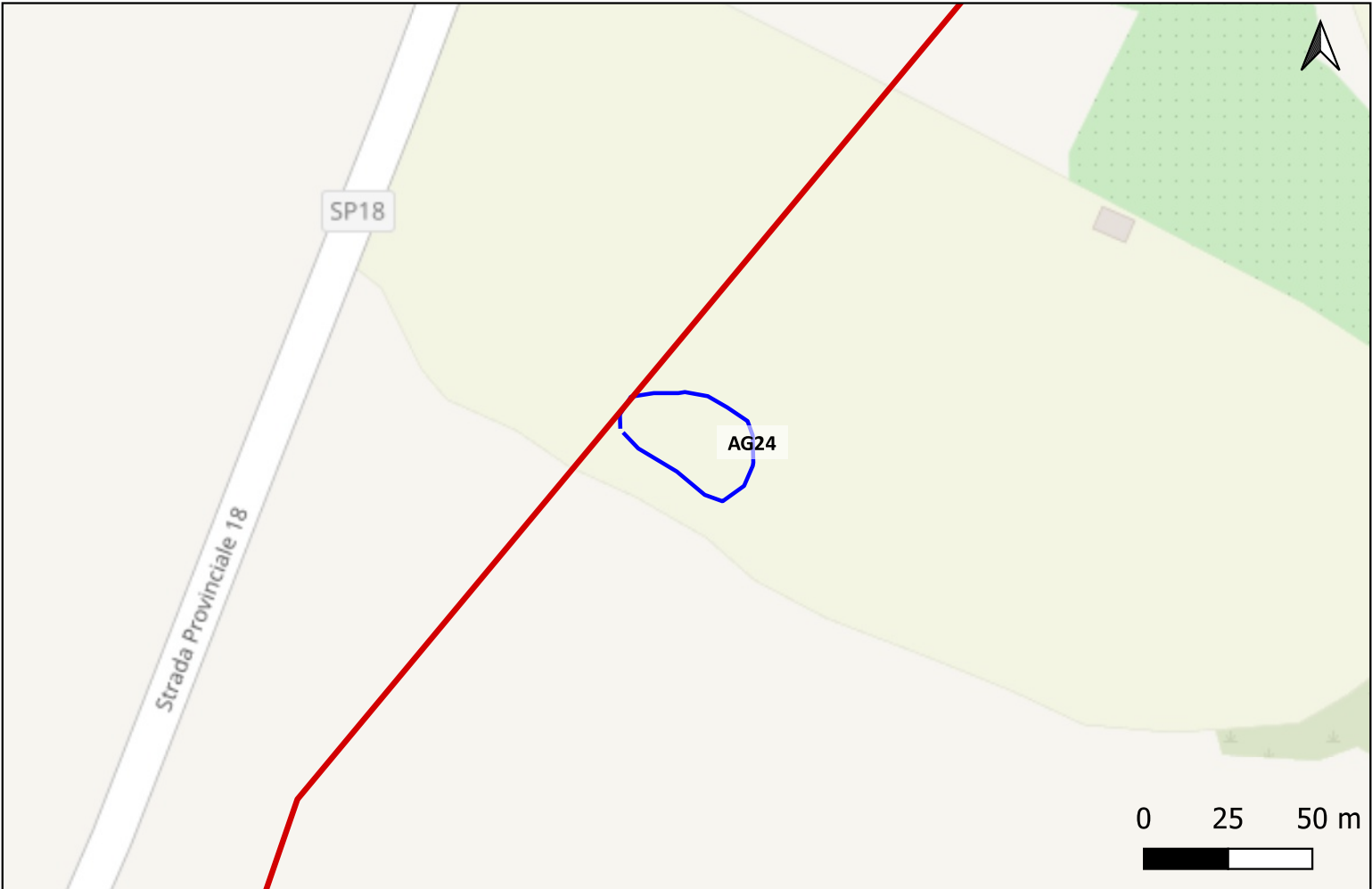
Distanza dall'opera in progetto:0-10 metri

Potenziale: potenziale medio

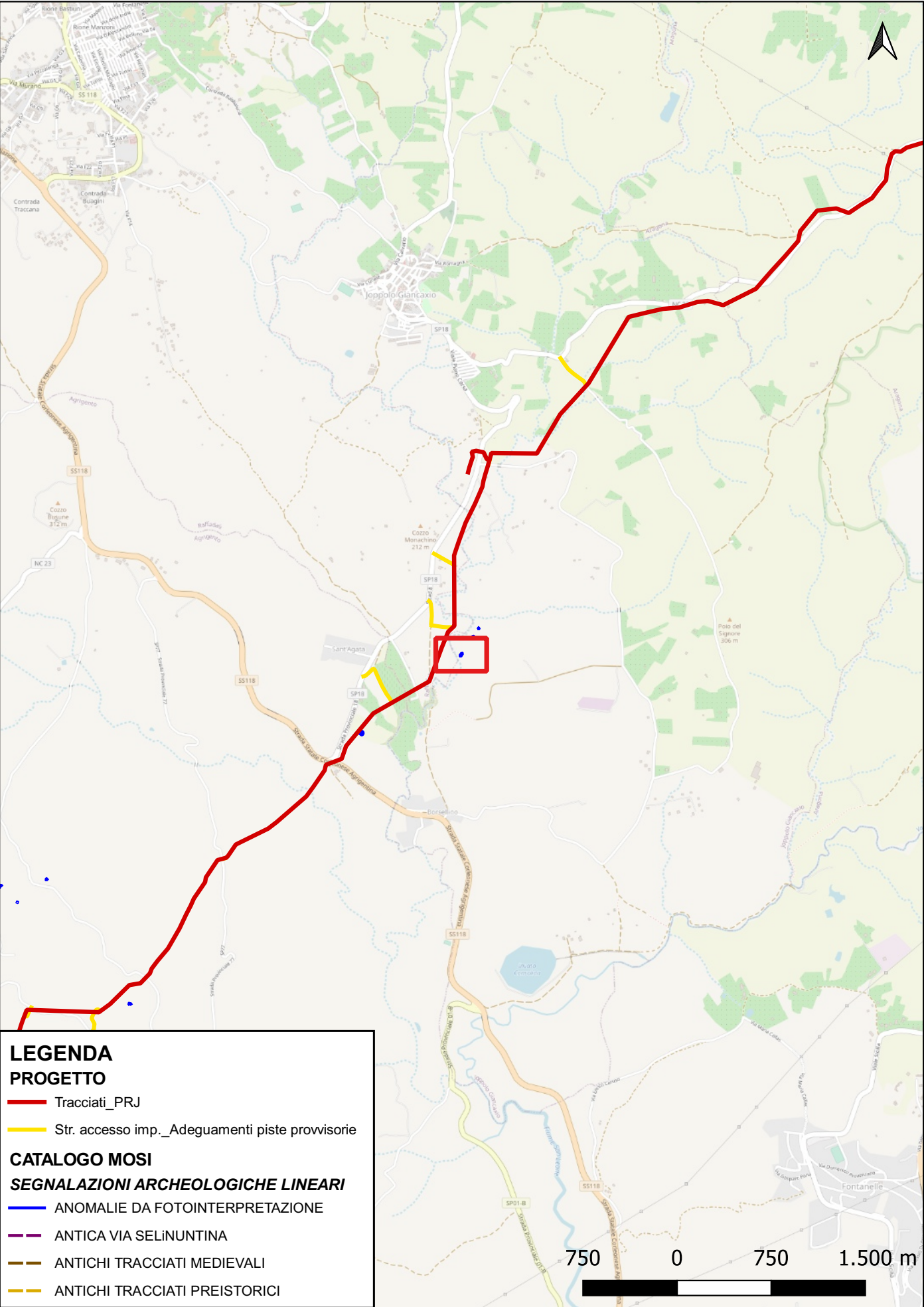
Rischio relativo: rischio medio

Anomalia di forma ovale, fossato

Lettura aero e ortofotografica (05/05/2021), Caldarola, G.



Sito 0000_25 - AG25 (SOPRI-AG-CL_2023_00042-NST_0000_25)



Localizzazione: Raffadali (AG) - Guardiola.

Definizione e cronologia: anomalia rilevata sul terreno, {}. {non determinabile}.

Modalità di individuazione: {fotointerpretazione/foto restituzione}

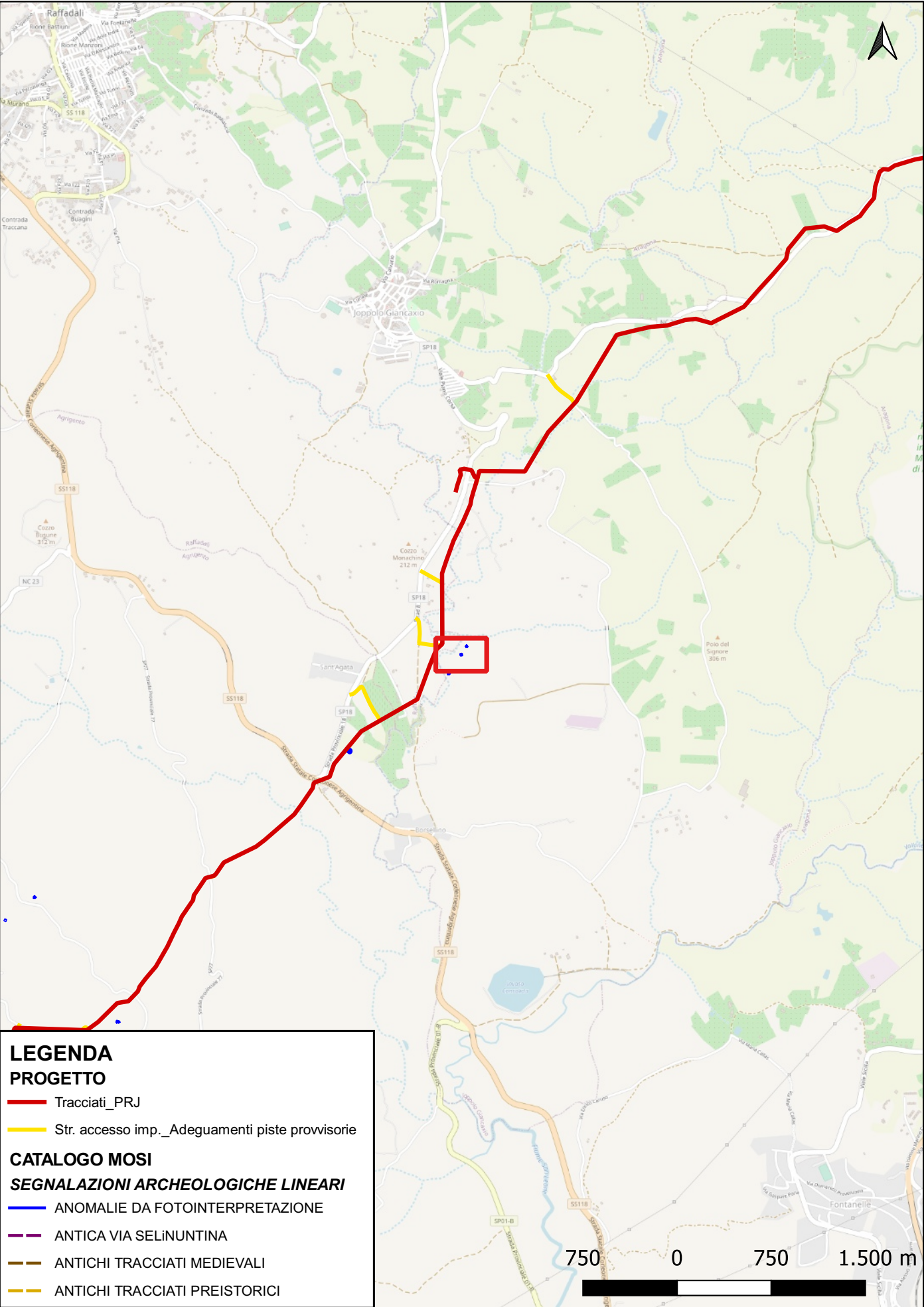
Distanza dall'opera in progetto:100-200 metri **Potenziale:** potenziale basso **Rischio relativo:** rischio basso

Edificio rettangolare, rudere

Lettura aero e ortofotografica (05/05/2021), Caldarola, G.



Sito 0000_26 - AG26 (SOPRI-AG-CL_2023_00042-NST_0000_26)



Localizzazione: Joppolo Giancaxio (AG) - Guardiola.

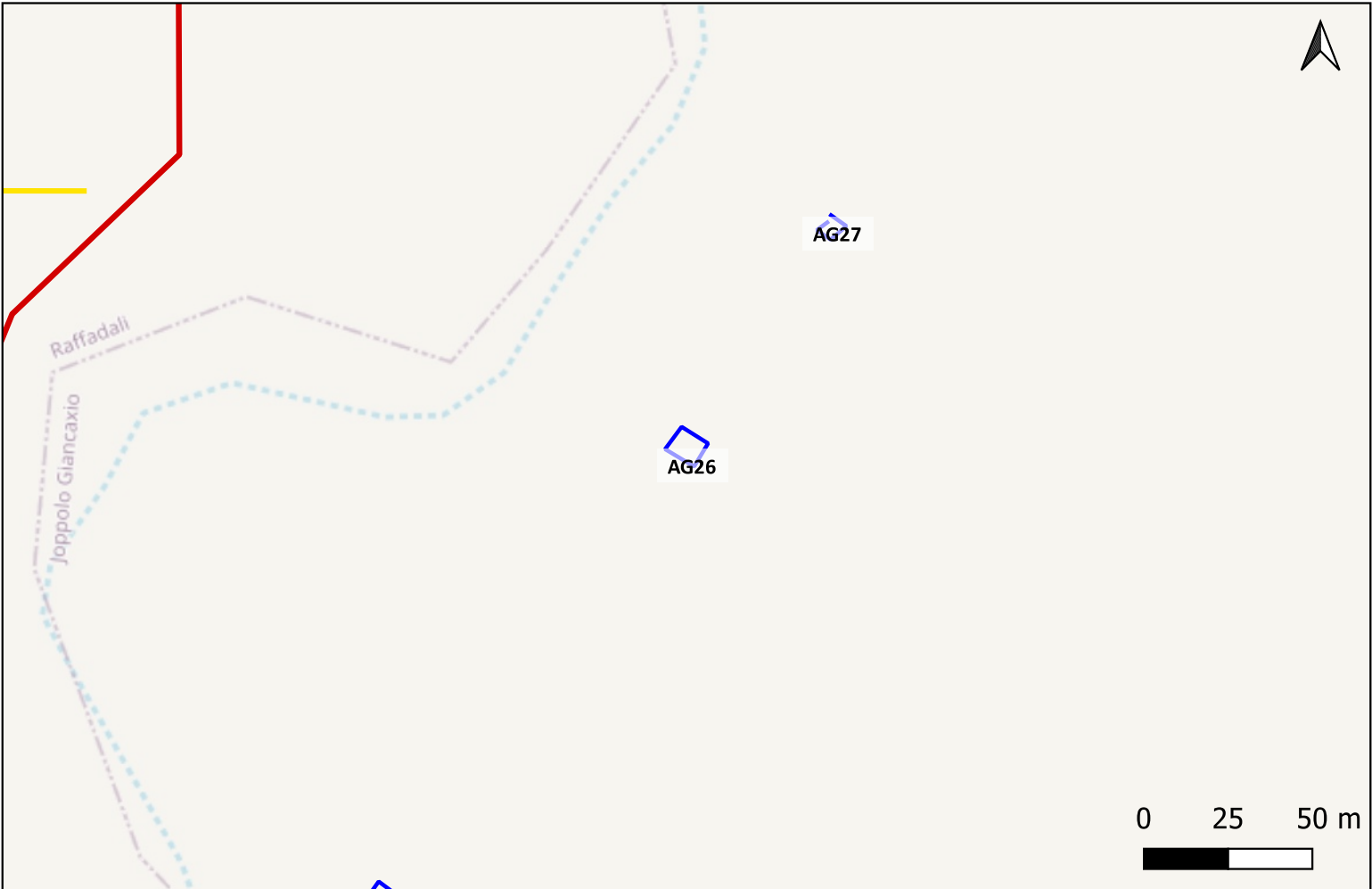
Definizione e cronologia: anomalia rilevata sul terreno, {}. {non determinabile}.

Modalità di individuazione: {fotointerpretazione/foto restituzione}

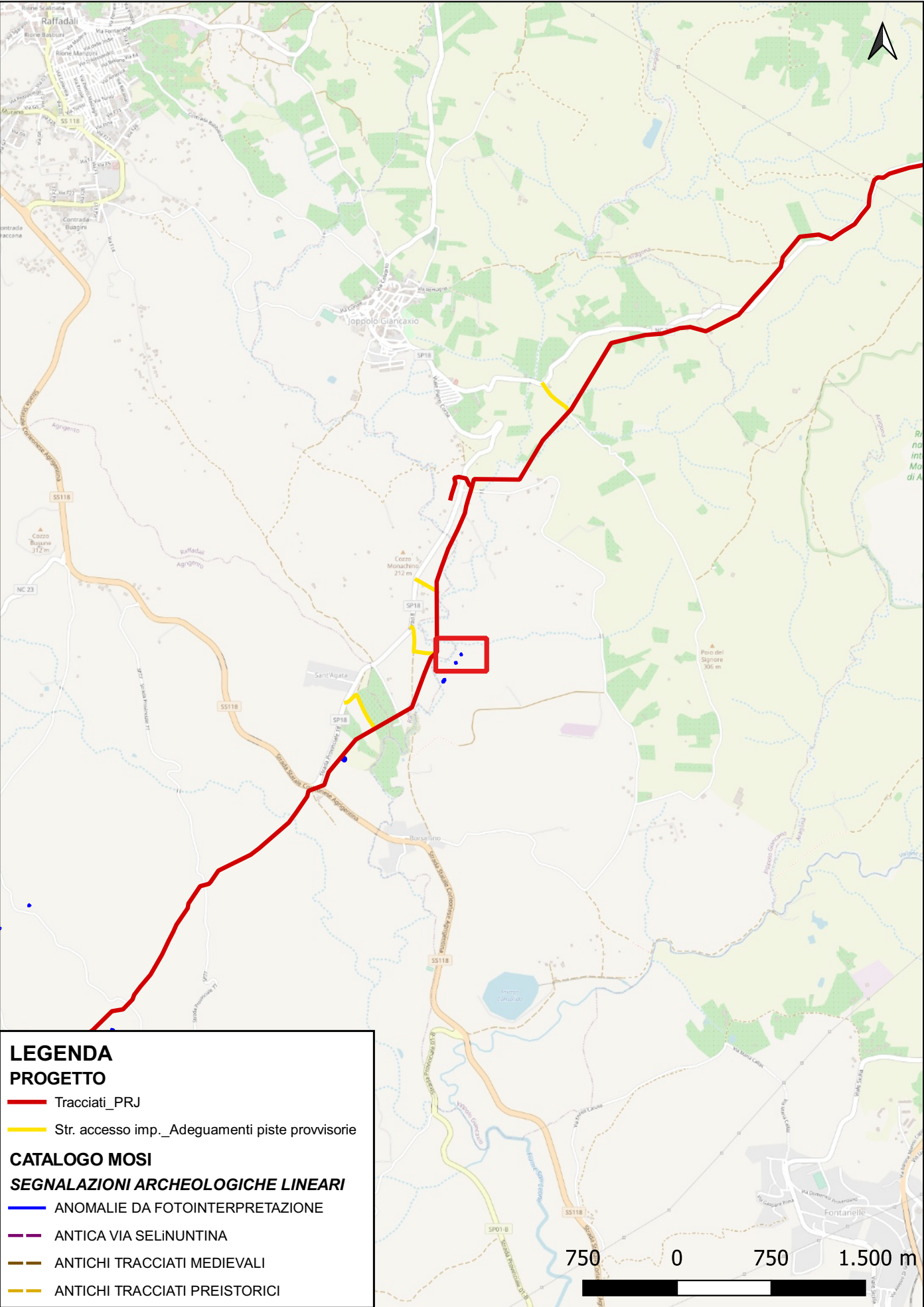
Distanza dall'opera in progetto:200-500 metri **Potenziale:** potenziale basso **Rischio relativo:** rischio basso

Edificio quadrangolare, rudere

Lettura aero e ortofotografica (05/05/2021), Caldarola, G.



Sito 0000_27 - AG27 (SOPRI-AG-CL_2023_00042-NST_0000_27)



Localizzazione: Joppolo Giancaxio (AG) - Guardiola.

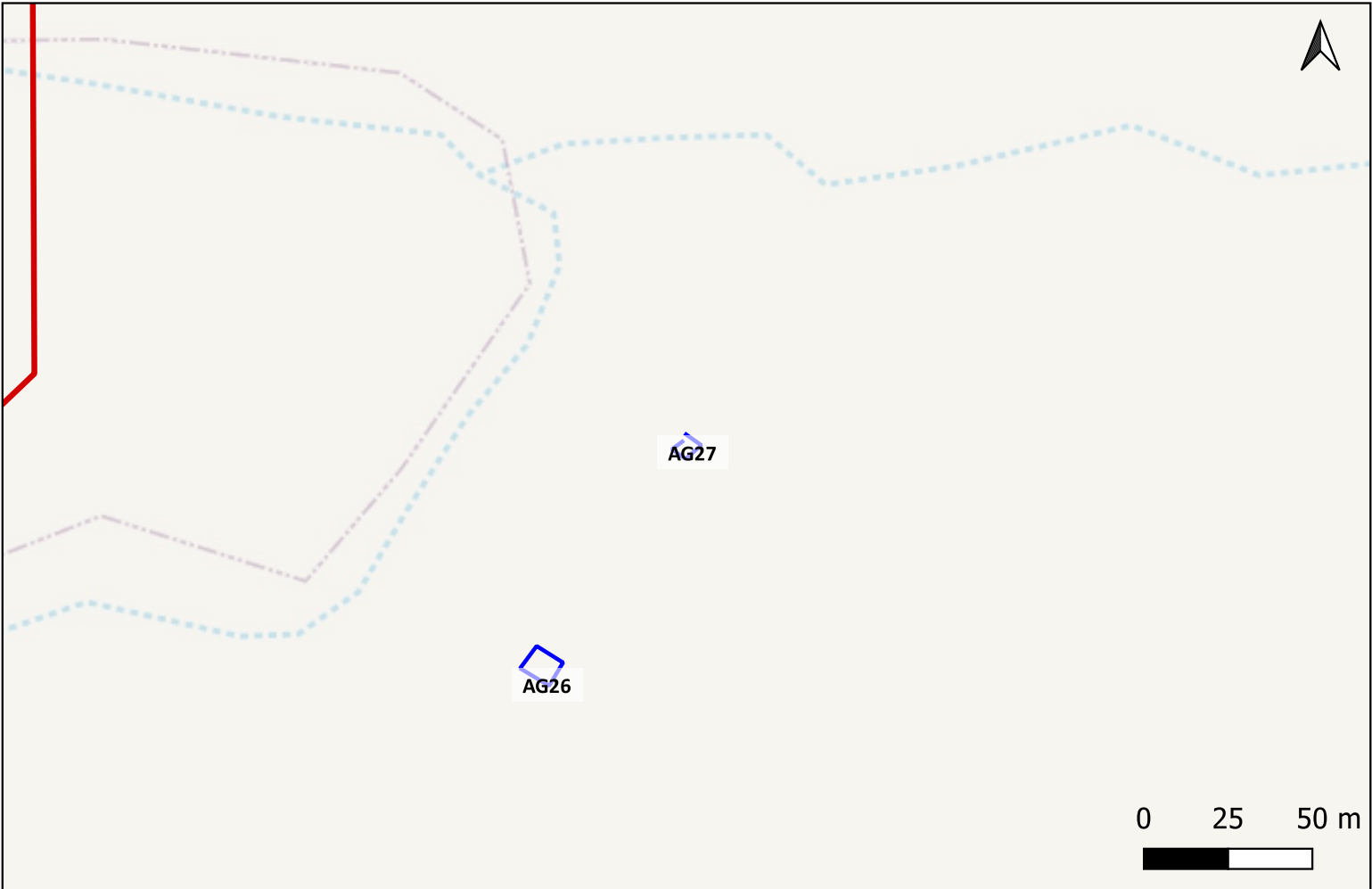
Definizione e cronologia: anomalia rilevata sul terreno, {}. {non determinabile}.

Modalità di individuazione: {fotointerpretazione/foto restituzione}

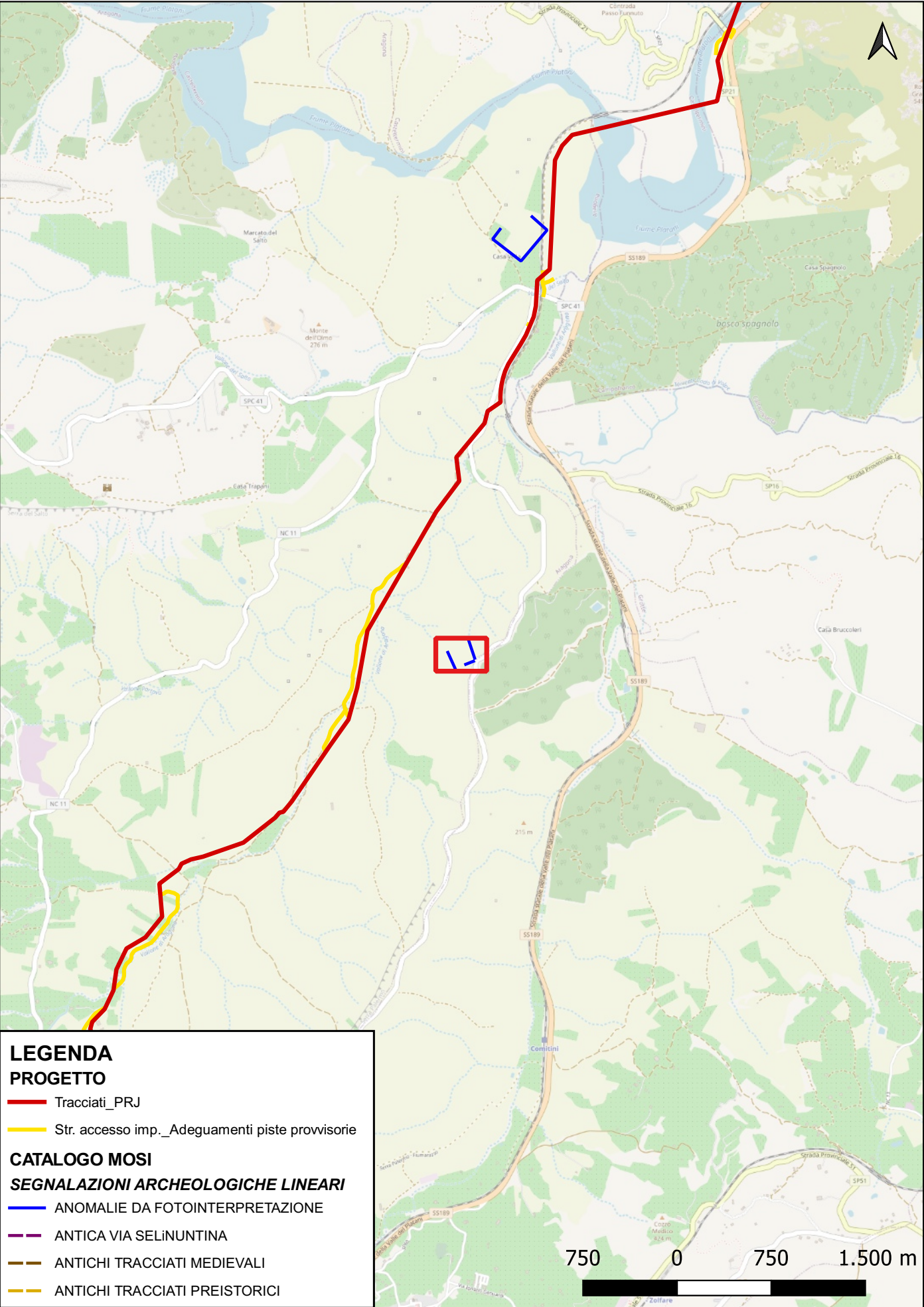
Distanza dall'opera in progetto:200-500 metri **Potenziale:** potenziale basso **Rischio relativo:** rischio basso

Edificio quadrangolare, rudere

Lettura aero e ortofotografica (05/05/2021), Caldarola, G.



Sito 0000_28 - AG28 (SOPRI-AG-CL_2023_00042-NST_0000_28)



Localizzazione: Aragona (AG) - Contrada Spinasanta.

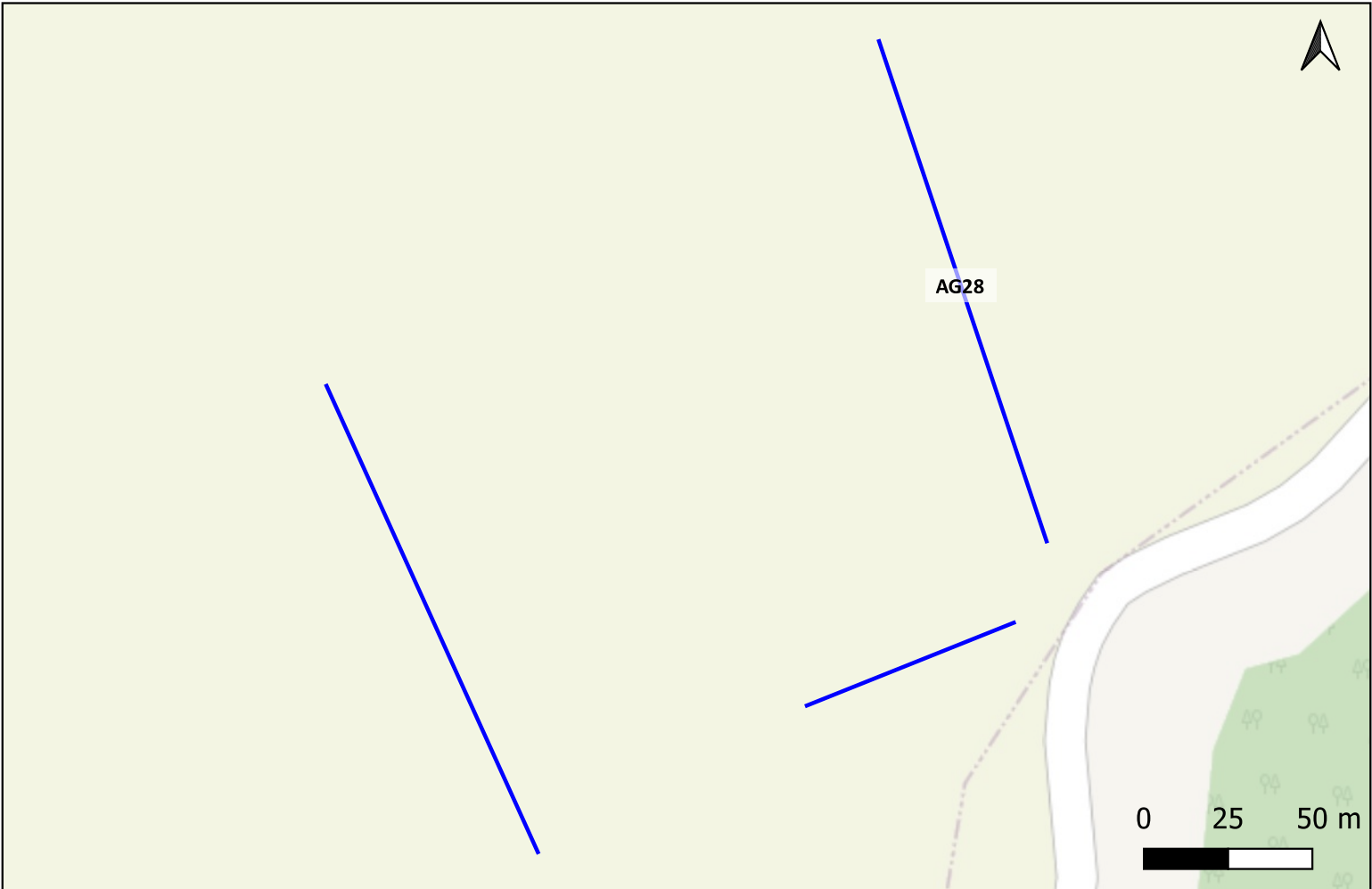
Definizione e cronologia: anomalia rilevata sul terreno, {}. {non determinabile}.

Modalità di individuazione: {fotointerpretazione/foto restituzione}

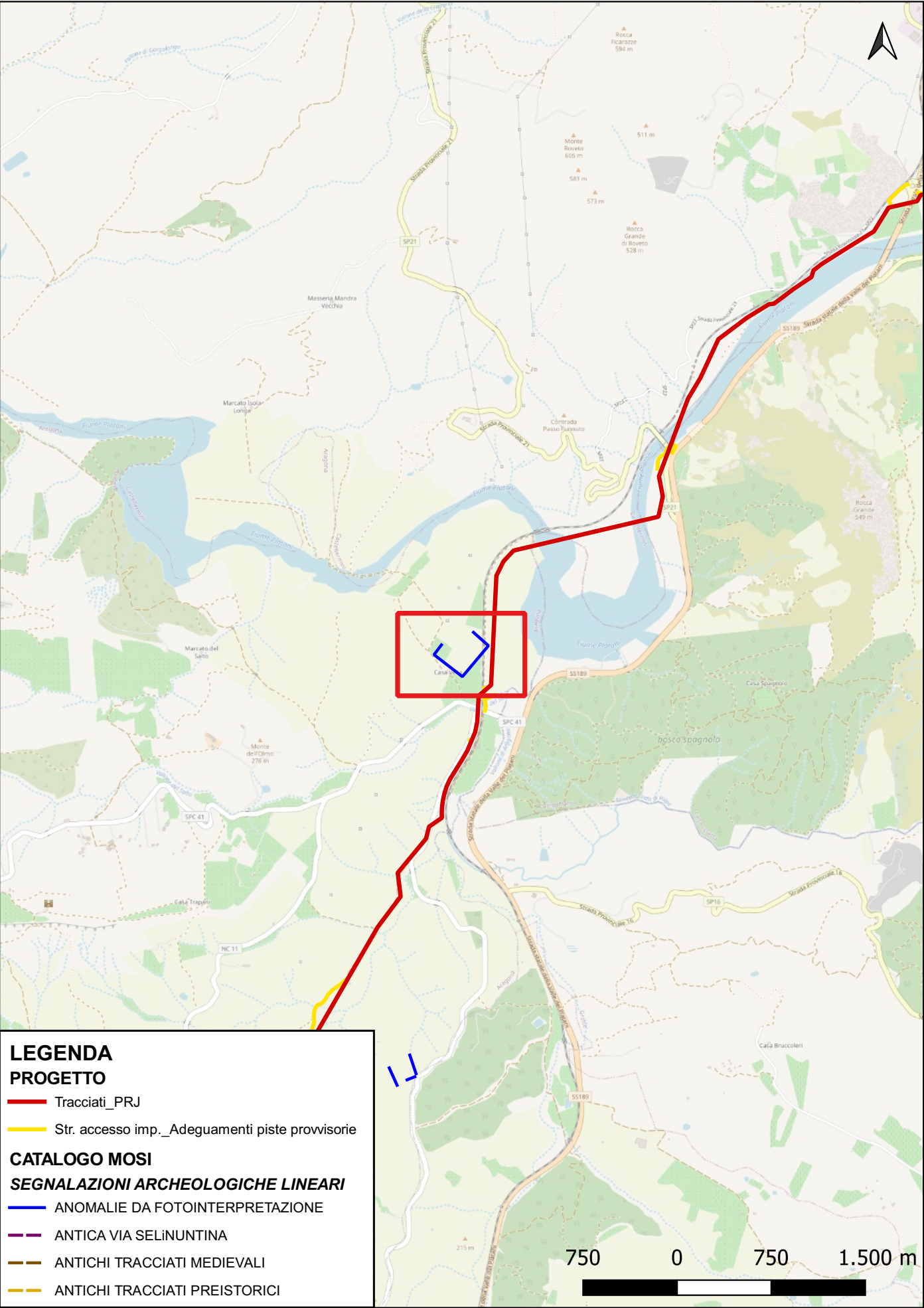
Distanza dall'opera in progetto:500-1000 metri **Potenziale:** potenziale basso **Rischio relativo:** rischio basso

Elementi rettilinei e ortogonali tra di loro; divisione agraria, limiti di campo

Lettura aero e ortofotografica (05/05/2021), Caldarola, G.

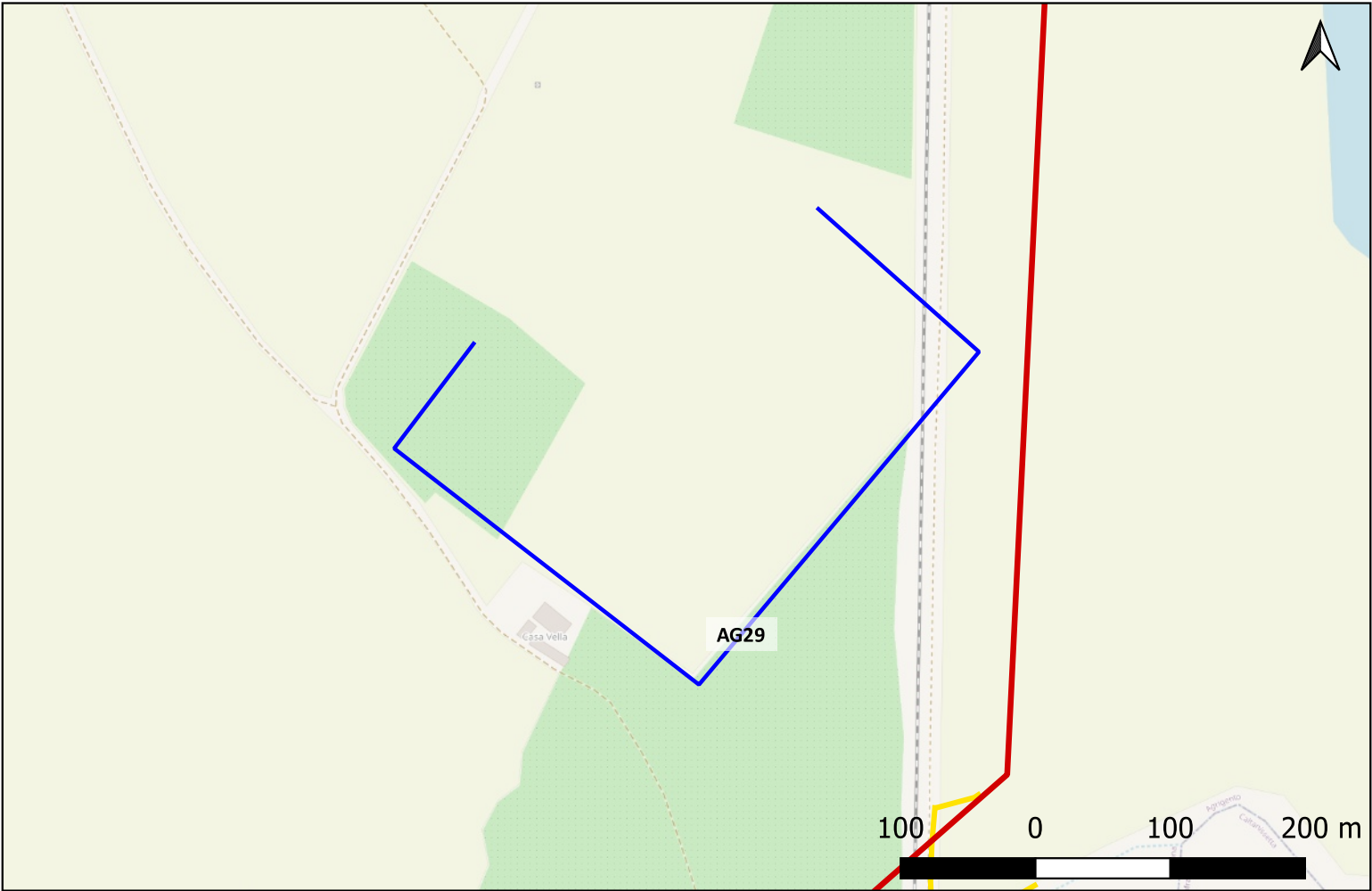


Sito 0000_29 - AG29 (SOPRI-AG-CL_2023_00042-NST_0000_29)

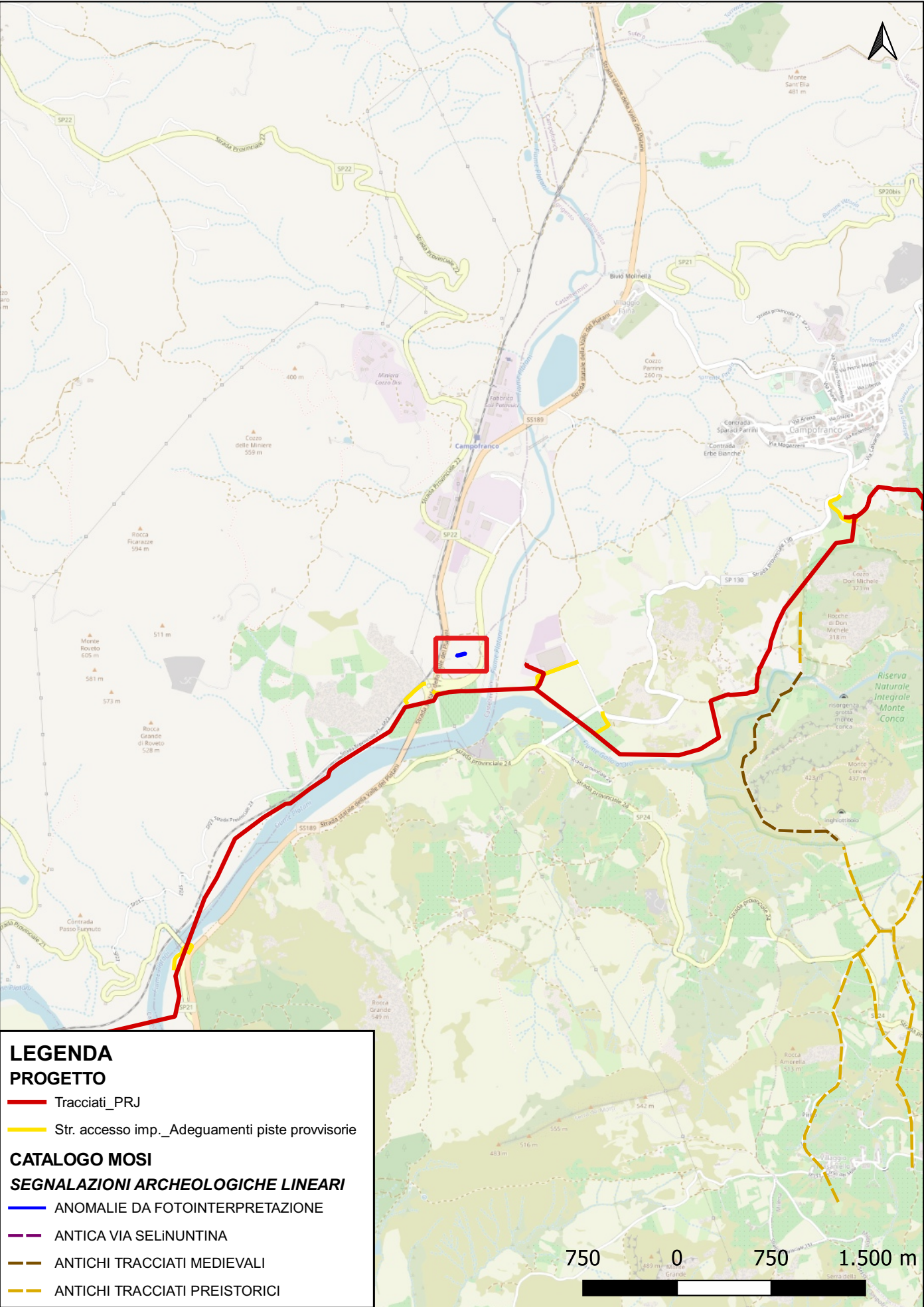


Localizzazione: Aragona (AG) - Contrada Cantarella.
Definizione e cronologia: anomalia rilevata sul terreno, {}. {non determinabile}.
Modalità di individuazione: {fotointerpretazione/foto restituzione}
Distanza dall'opera in progetto:20-50 metri **Potenziale:** potenziale medio **Rischio relativo:** rischio medio
Filare di alberi che seguono un percorso rettilineo e ortogonale; divisione agraria, limiti di campo

Lettura aero e ortofotografica (05/05/2021), Caldarola, G.

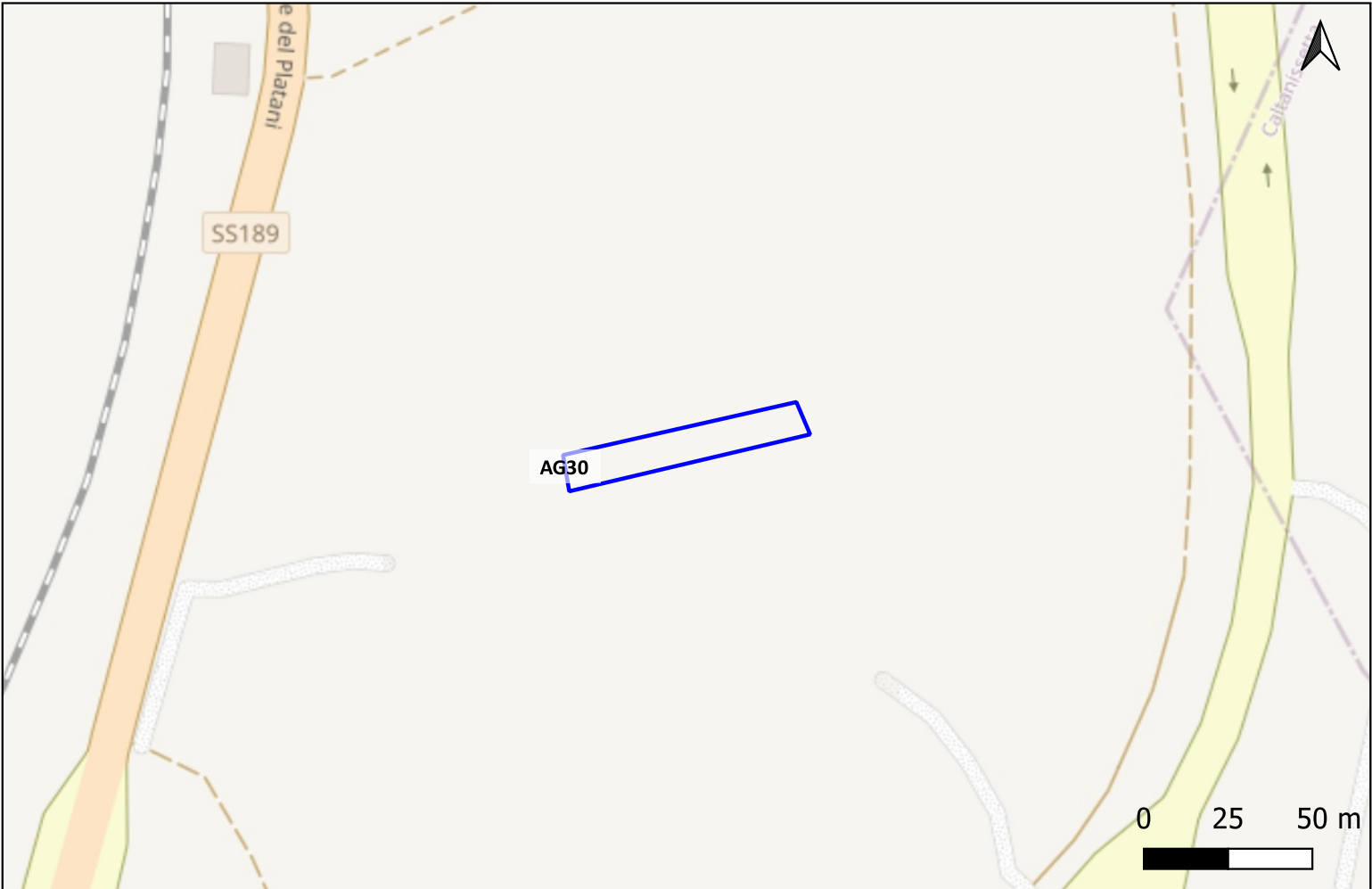


Sito 0000_30 - AG30 (SOPRI-AG-CL_2023_00042-NST_0000_30)

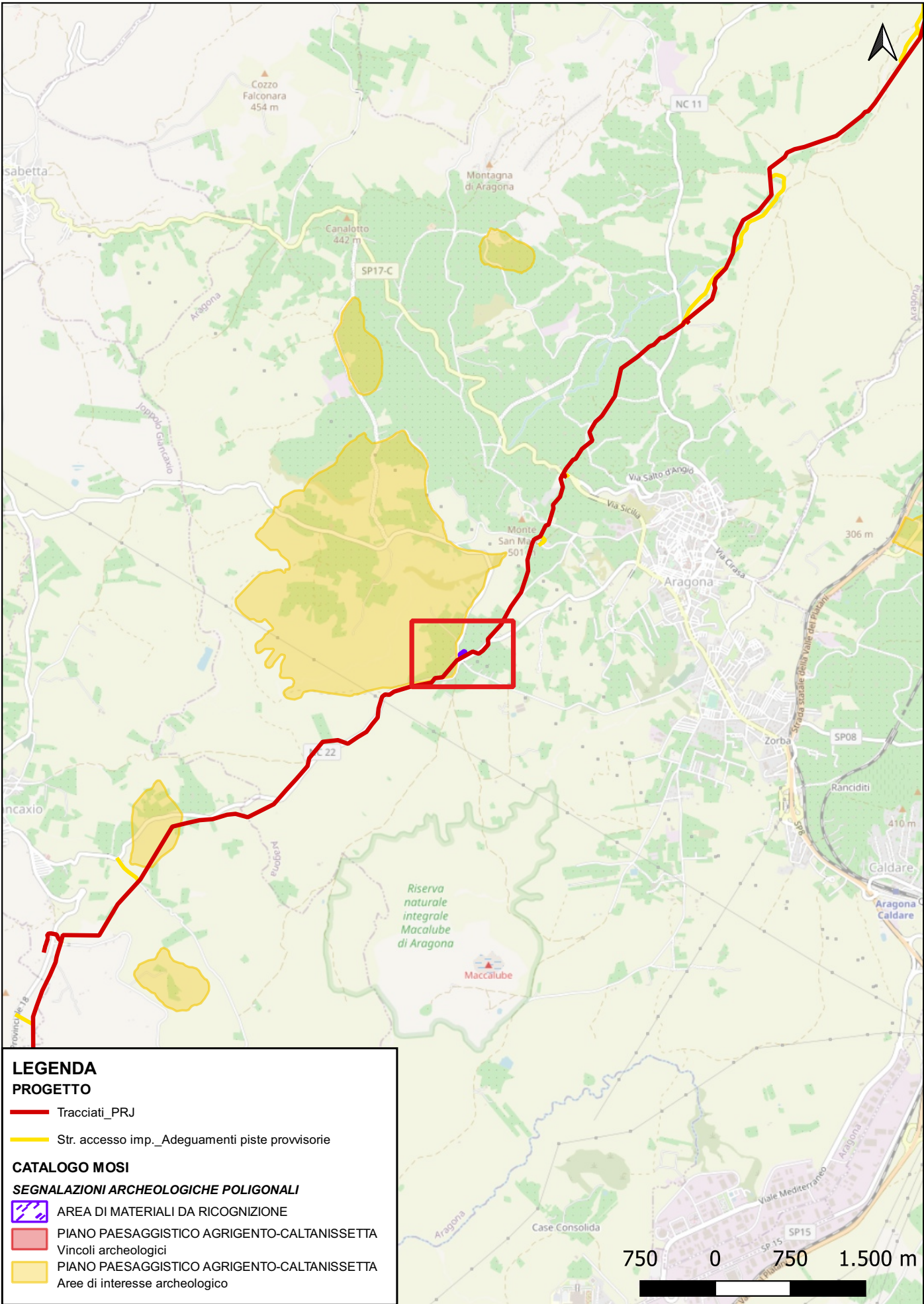


Localizzazione: Casteltermini (AG) - San Antonino.
Definizione e cronologia: anomalia rilevata sul terreno, {}. {non determinabile}.
Modalità di individuazione: {fotointerpretazione/foto restituzione}
Distanza dall'opera in progetto:200-500 metri **Potenziale:** potenziale basso **Rischio relativo:** rischio basso
Strutture quadrangolari, ruderi

Lettura aero e ortofotografica (05/05/2021), Caldarola, G.



Sito 0000_31 - AG31 (SOPRI-AG-CL_2023_00042-NST_0000_31)



Localizzazione: Aragona (AG) - Casale Carbonaro.

Definizione e cronologia: area di materiale mobile, {area di frammenti fittili}. {Età Medievale}.

Modalità di individuazione: {ricognizione archeologica/survey}

Distanza dall'opera in progetto:0-10 metri

Potenziale: potenziale alto

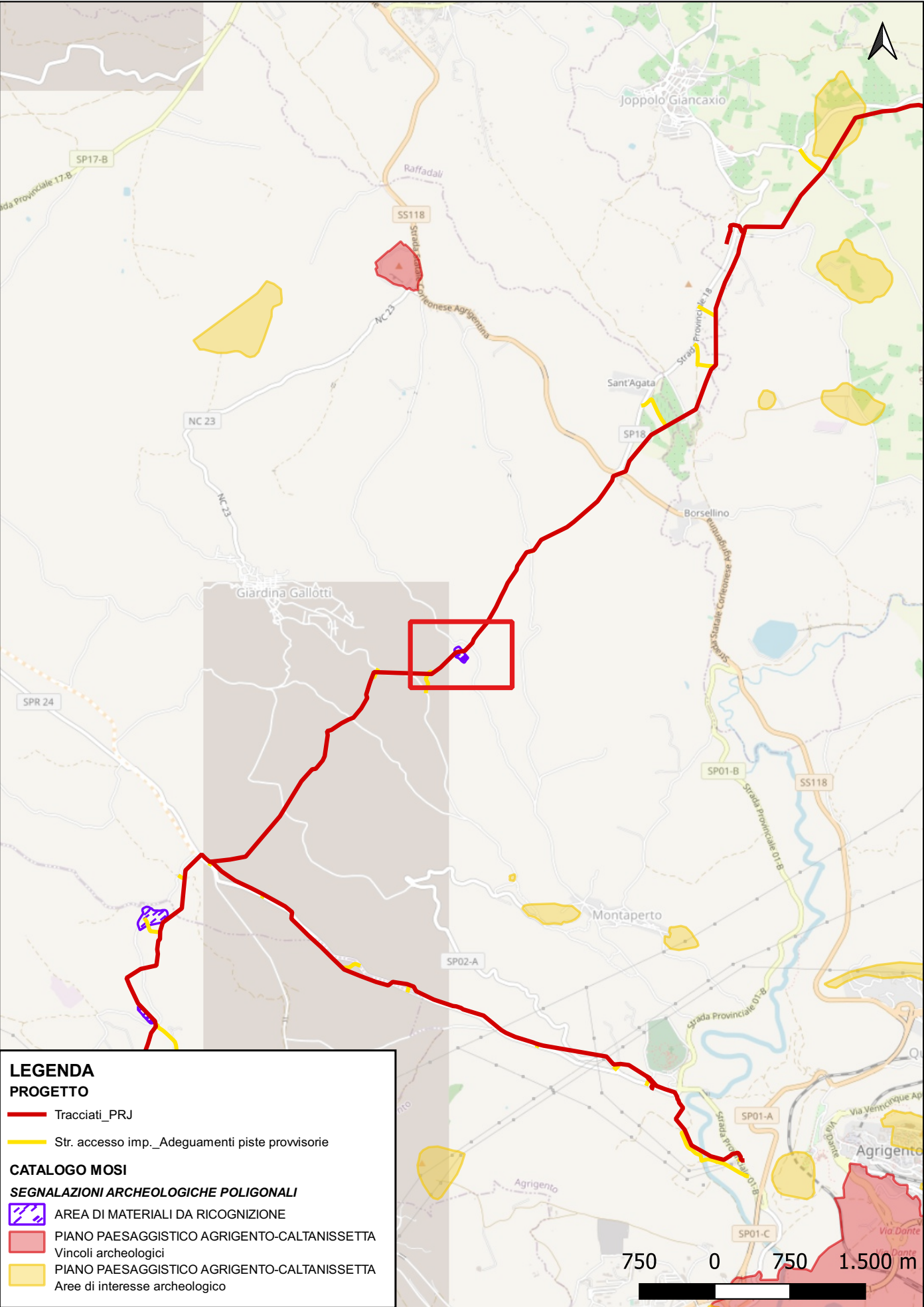
Rischio relativo: rischio medio

Concentrazione di materiale ceramico con orientamento SO-NE. La concentrazione presenta una densità molto bassa, di circa 5-8 frammenti/mq e una distribuzione omogenea. La concentrazione è costituita da ceramica acroma da mensa e da dispensa, anforacei, laterizi e pietre di dimensioni piccole e medie - ben distribuiti sul terreno e presenti anche nella restante parte dell'appezzamento. L'UT sembra essere riferibile ad un insediamento rurale di età medievale.

Ricognizione di superficie (10/07/2021) Bocola A., Gasperi N.



Sito 0000_32 - AG32 (SOPRI-AG-CL_2023_00042-NST_0000_32)



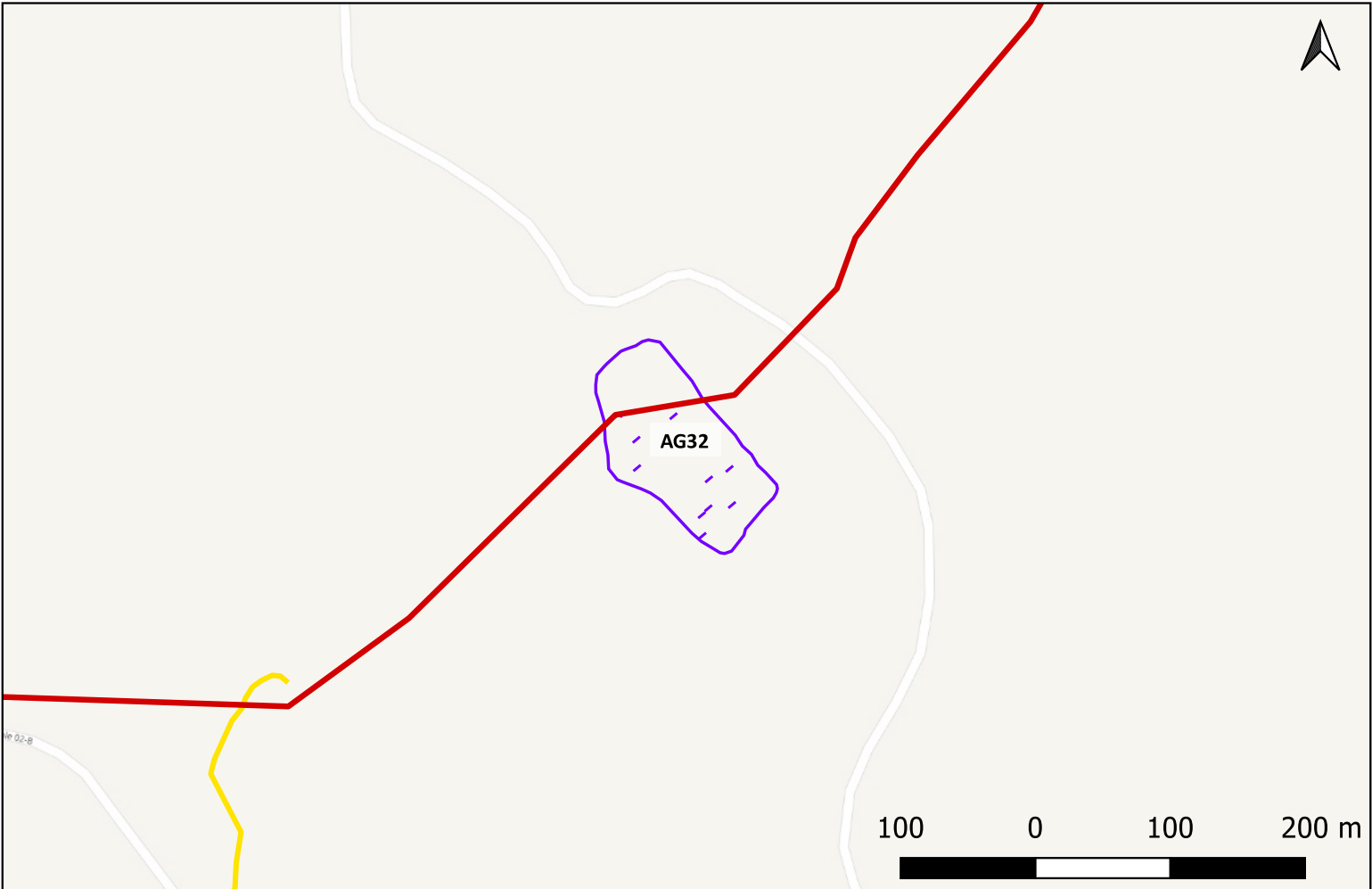
Localizzazione: Agrigento (AG) - Monte Mavaro.

Definizione e cronologia: area di materiale mobile, {area di frammenti fittili}. {Età Romano imperiale, Età Tardoantica, Età Altomedievale}.

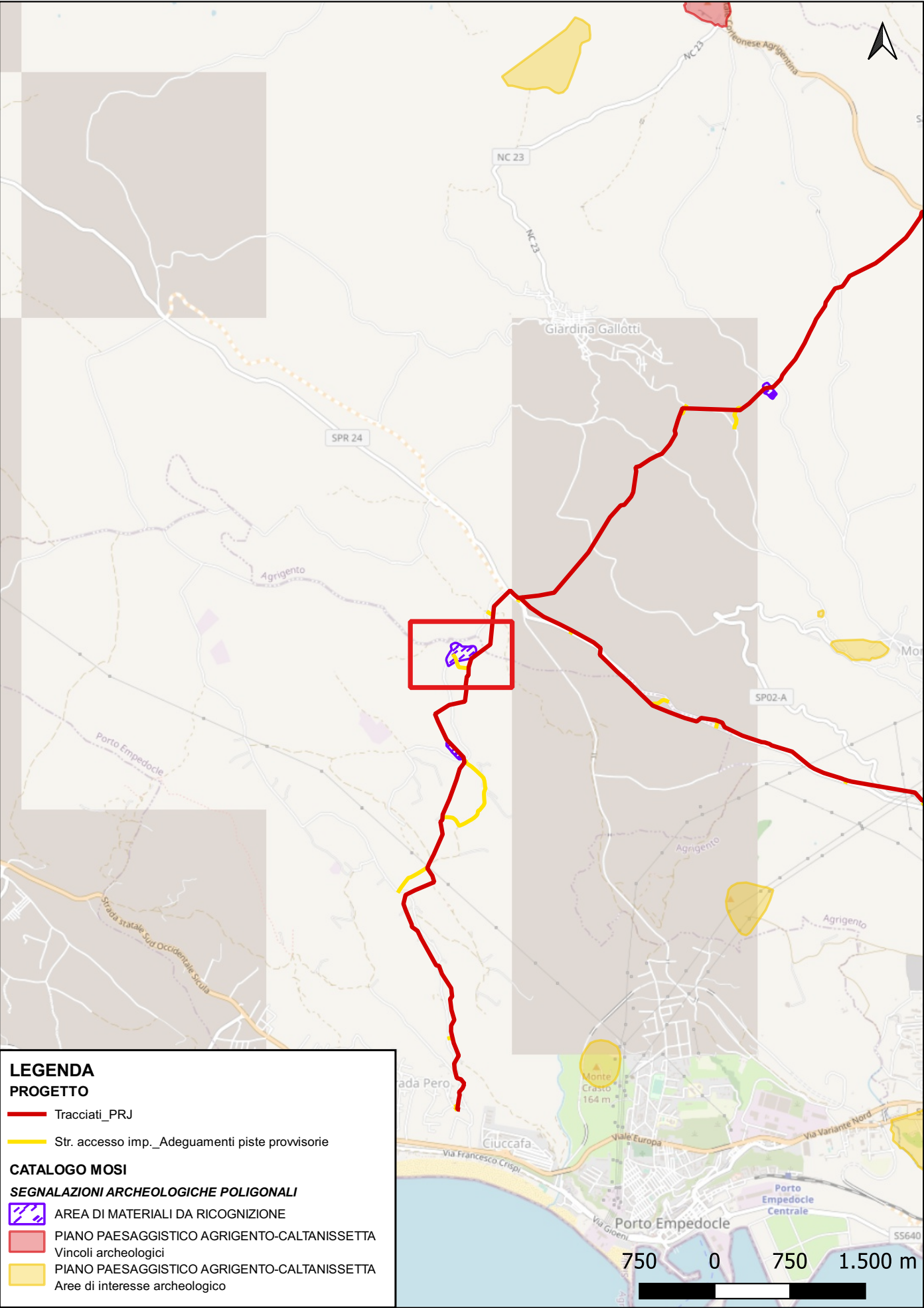
Modalità di individuazione: {ricognizione archeologica/survey }

Distanza dall'opera in progetto:0-10 metri **Potenziale:** potenziale medio **Rischio relativo:** rischio medio

Concentrazione di materiale ceramico con orientamento SO-NE. La concentrazione presenta un nucleo in corrispondenza del limite SE con una densità di circa 12-15 frammenti/mq e una distribuzione che nel settore O/NO, posto in pendenza, diminuisce in modo graduale, con alcune concentrazioni: in generale lungo il pendio la densità dei materiali è di circa 8-10 frammenti/mq; al limite NO è di 1-2 frammenti /mq. La concentrazione è costituita da ceramica acroma da mensa e da dispensa, anforacei, laterizi, TSA, ceramica decorata a bande rosse e ceramica smaltata con vetrina blu, rossa o verde chiaro. Nell'area caratterizzata dalla concentrazione di materiale si rinvennero anche numerose pietre, verosimilmente riferibili a strutture murarie danneggiate dalle lavorazioni agricole. L'UT sembra essere riferibile ad un insediamento rurale di età imperiale, tardoantica e altomedievale.



Sito 0000_33 - AG33 (SOPRI-AG-CL_2023_00042-NST_0000_33)



Localizzazione: Porto Empedocle (AG) - Masseria Ceraulo.

Definizione e cronologia: area di materiale mobile, {area di frammenti fittili}. {Età Romano imperiale}.

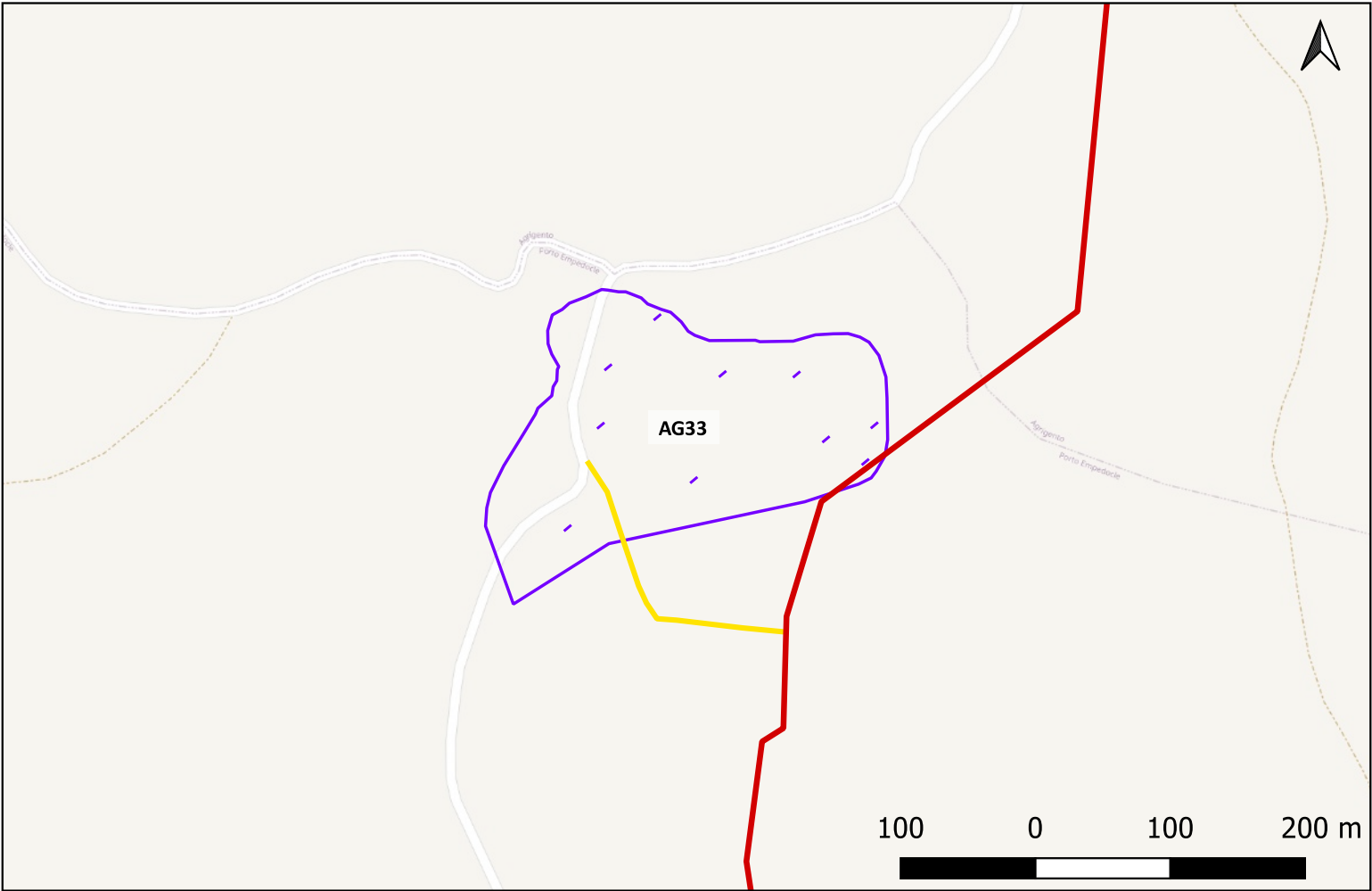
Modalità di individuazione: {ricognizione archeologica/survey }

Distanza dall'opera in progetto:0-10 metri

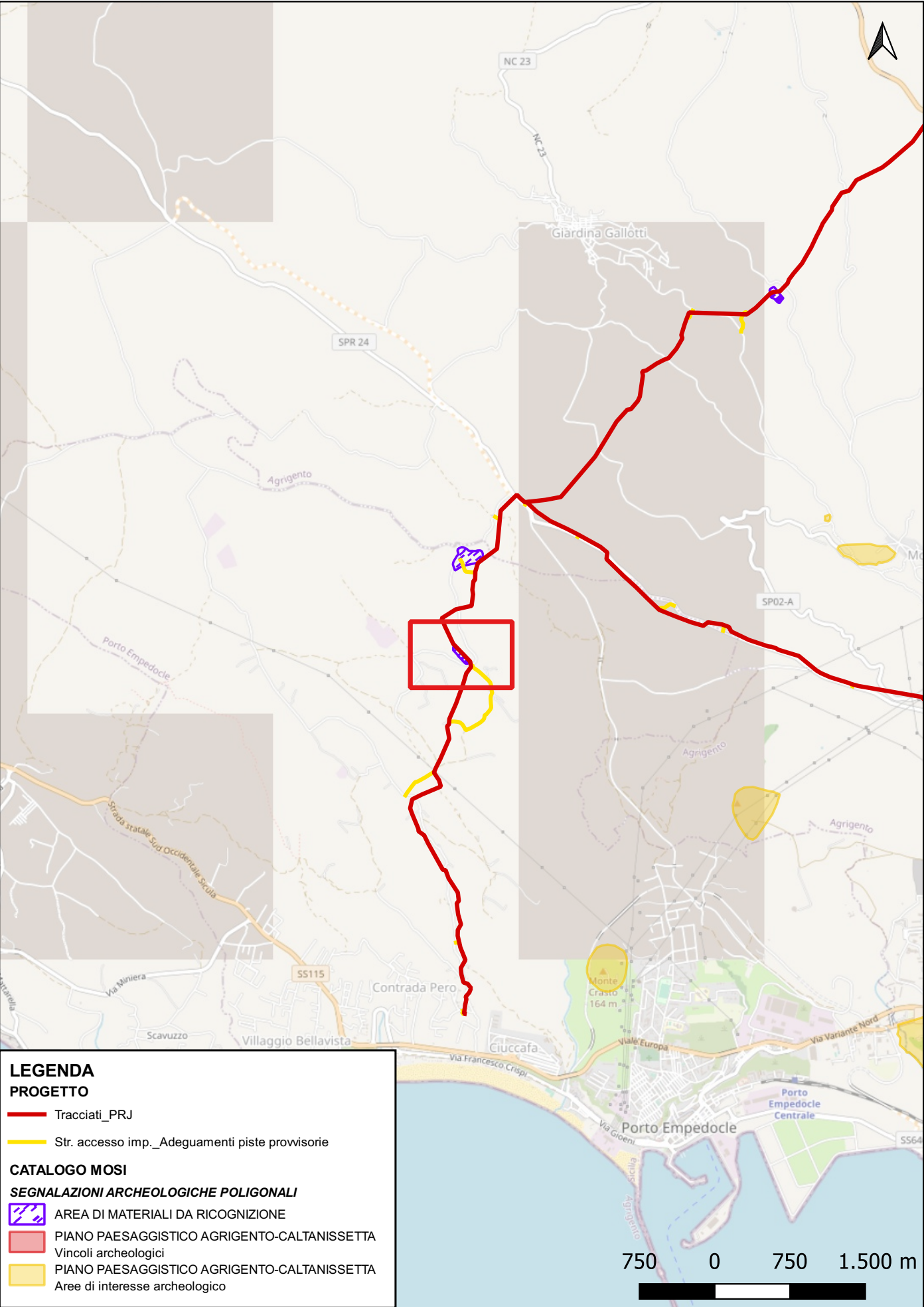
Potenziale: potenziale alto

Rischio relativo: rischio medio

Concentrazione di materiale ceramico con orientamento O-E. La concentrazione presenta una ampia estensione, un nucleo in corrispondenza del limite O con una densità di circa 20-25 frammenti/mq e una distribuzione che nel settore E/NE, posto in pendenza, diminuisce in modo graduale, con alcune concentrazioni: in generale lungo il pendio la densità dei materiali è di circa 8-10 frammenti/mq. Al limite NO è presente una concentrazione di frammenti di dolia, molti caratterizzati da impasti molto simili tra di loro e, verosimilmente, pertinenti ad un numero ristretto di esemplari; in relazione alla dispersione di dolia sono pressoché assenti le ceramiche fini e sono presenti, in numero ridotto rispetto alla restante parte, i frammenti di laterizi. La concentrazione è costituita da ceramica acroma da mensa e da dispensa, anforacei, laterizi, TSI, TSA, ceramica decorata a bande rosse e un frammento di ceramica a vernice nera. Nell'area caratterizzata dalla concentrazione di materiale si rinvencono anche numerose pietre, verosimilmente riferibili a strutture murarie danneggiate dalle lavorazioni agricole. L'UT sembra essere riferibile ad un esteso insediamento rurale di età romana imperiale.



Sito 0000_34 - AG34 (SOPRI-AG-CL_2023_00042-NST_0000_34)



Localizzazione: Porto Empedocle (AG) - Masseria Lombardi.

Definizione e cronologia: area di materiale mobile, {area di frammenti fittili}. {Età Medievale}.

Modalità di individuazione: {ricognizione archeologica/survey }

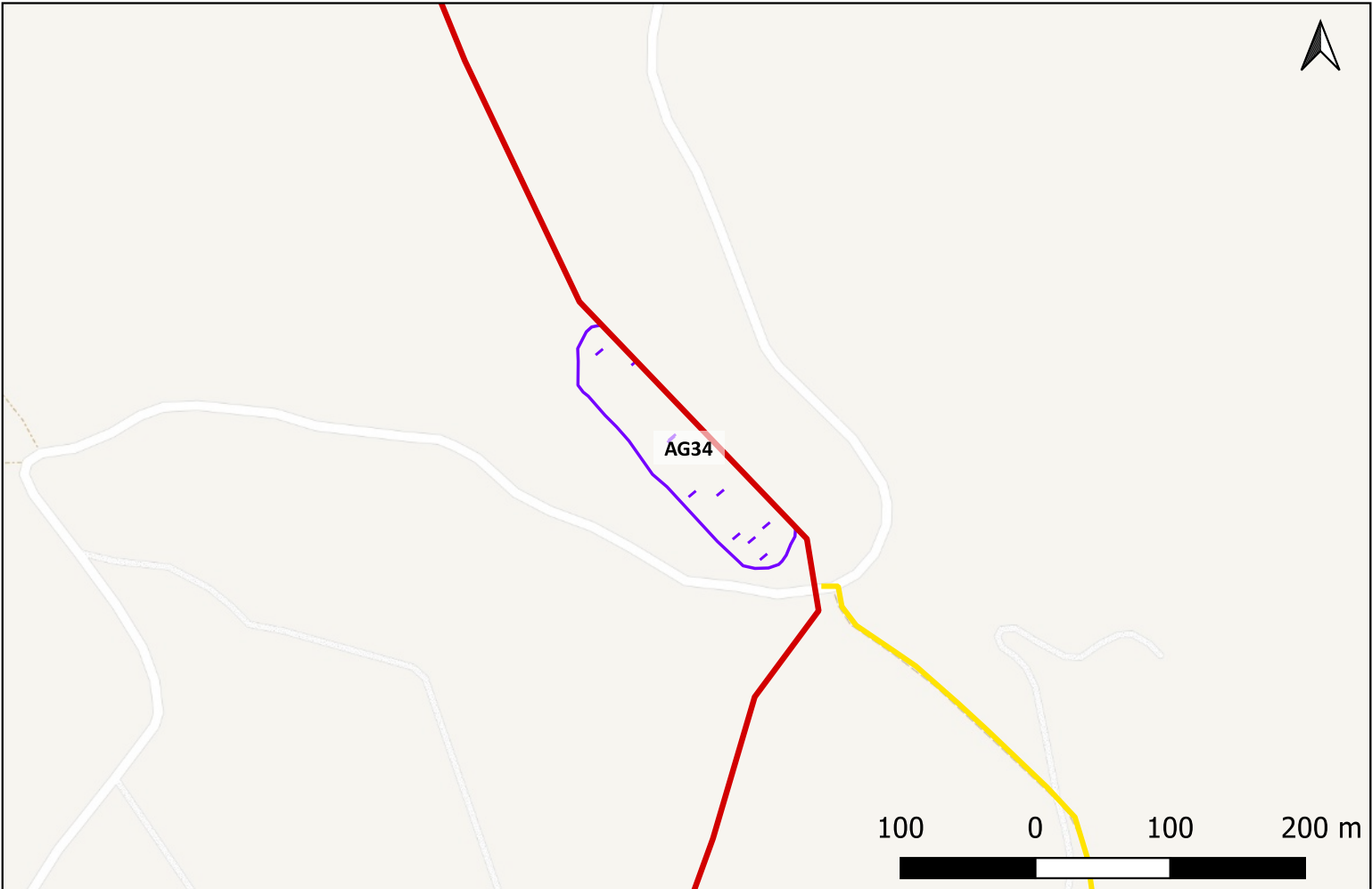
Distanza dall'opera in progetto:0-10 metri

Potenziale: potenziale medio

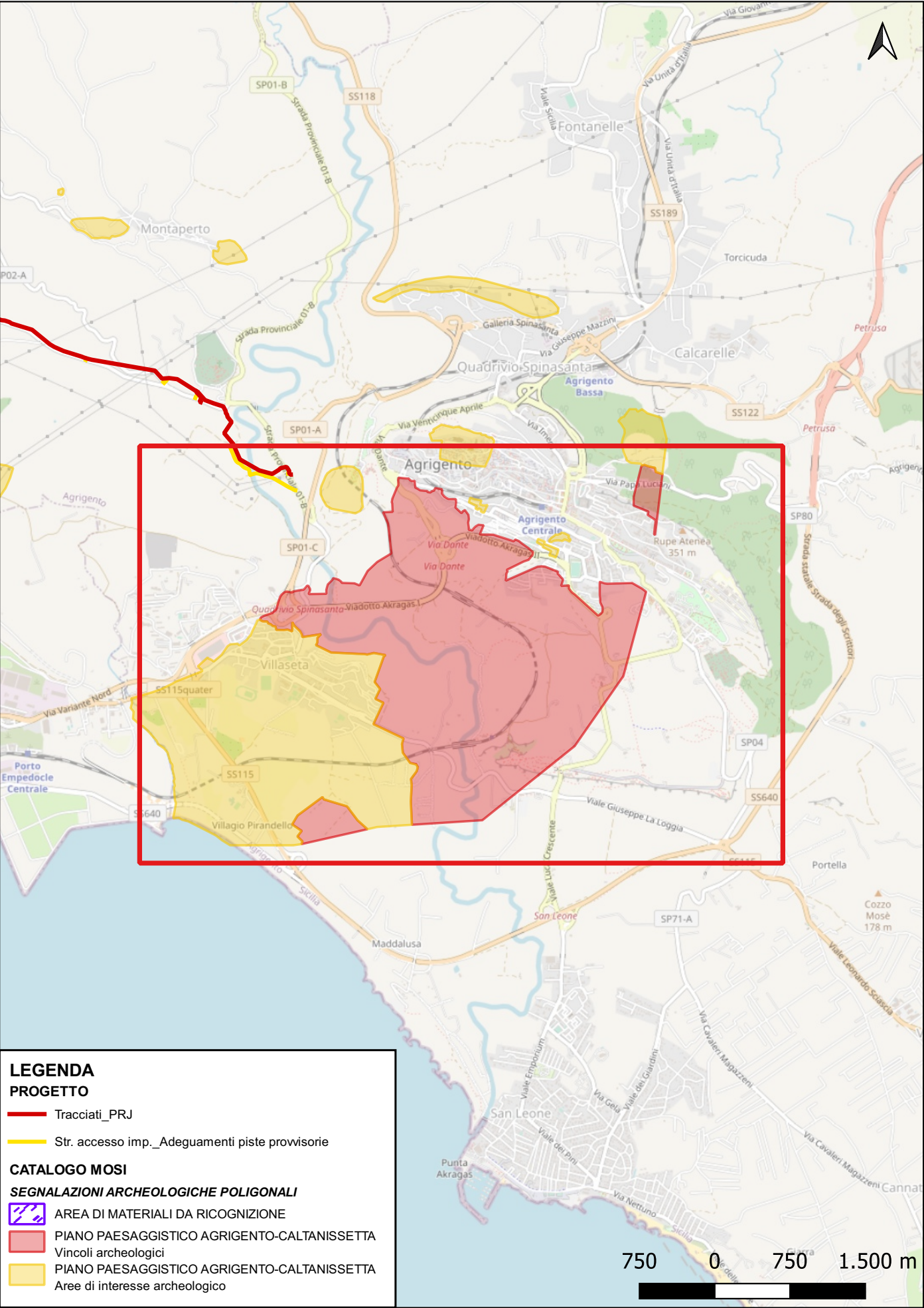
Rischio relativo: rischio medio

Concentrazione di materiale ceramico con orientamento NO-SE. La concentrazione presenta una estensione ampia in senso NO – SE e molto stretta, delimitata a E dal costone roccioso e a O da un salto di quota. La densità è di circa 3-5 frammenti /mq ed ha una distribuzione pressoché omogenea. La concentrazione è costituita da ceramica acroma da mensa e da dispensa, anforacei, laterizi in frammenti di dimensioni medio – piccole e piccole. L'UT sembra essere riferibile ad un insediamento rurale di età medievale.

(12/07/2021)



Sito 0000_37 - AG37 (SOPRI-AG-CL_2023_00042-NST_0000_37)



Localizzazione: Agrigento (AG) - Parco Archeologico Valle dei Templi.

Definizione e cronologia: insediamento, {area urbana}. {Età Arcaica, Età Romana, Età Tardoantica, Età del Bronzo}.

Modalità di individuazione: {dati bibliografici}

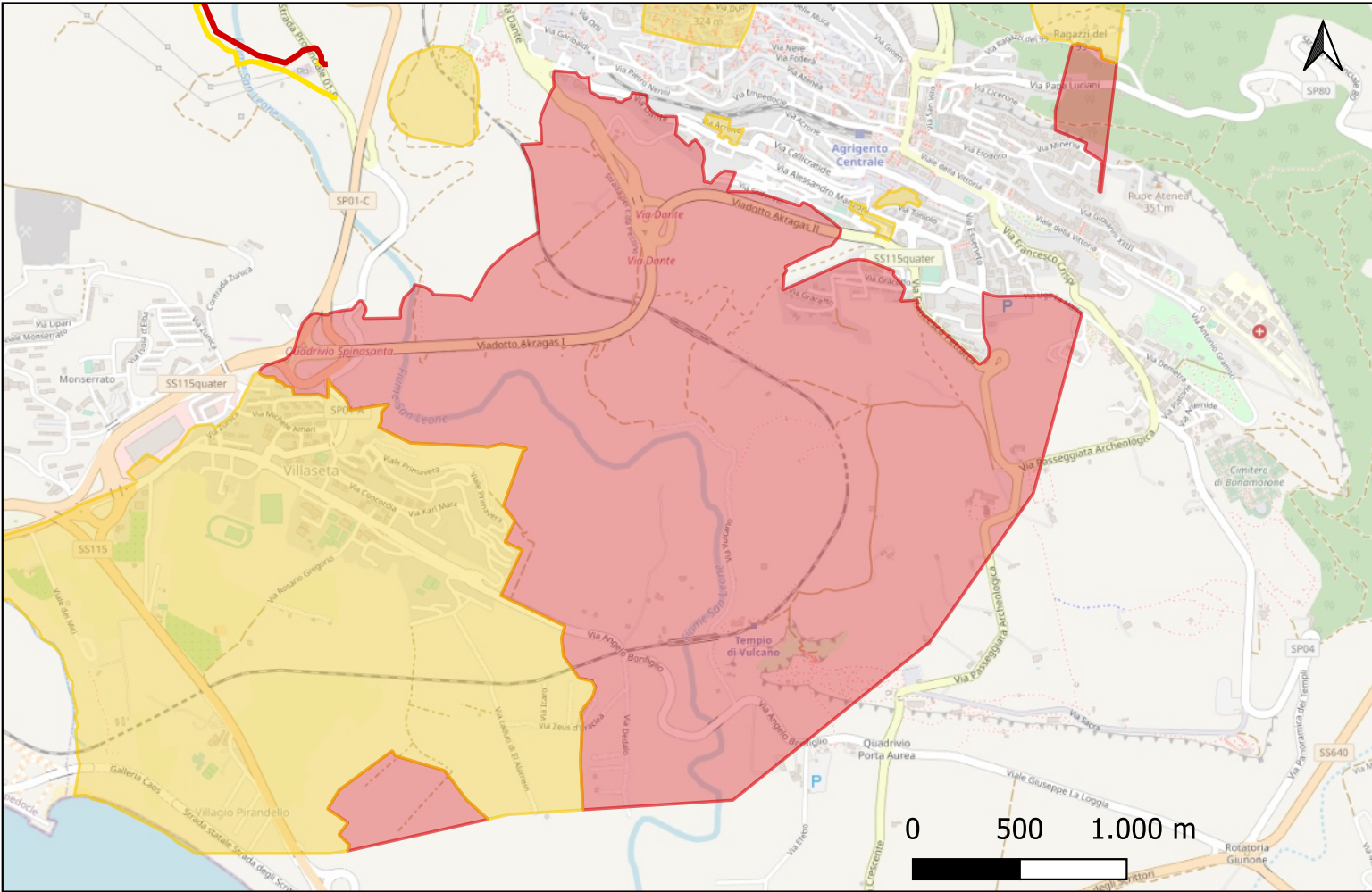
Distanza dall'opera in progetto:500-1000 metri

Potenziale: potenziale alto

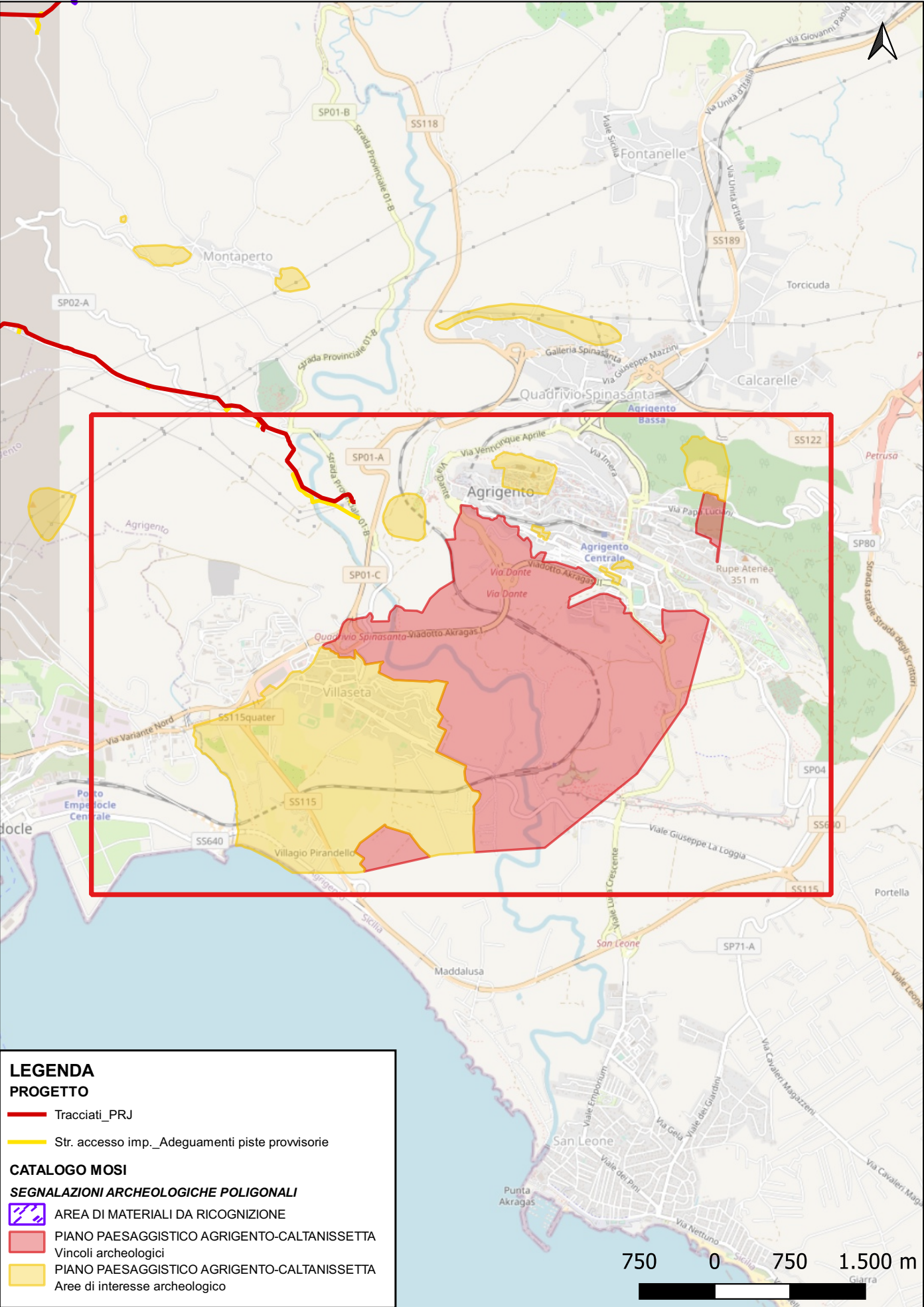
Rischio relativo: rischio basso

Il Parco Archeologico Valle dei Templi comprende i resti dell'abitato e dei monumenti pubblici civili e religiosi dell'antica città di Akragas-Agrigentum. Si tratta di un vasto plateau calcarenitico a Sud di due colline (Collina di Girgenti e Rupe Atenea) chiuso a Sud dalla bassa cresta della Collina dei Templi, parallela al mare. L'area è articolata in cinque terrazzamenti e organizzata sin dal V sec. a.C. secondo un piano urbanistico regolare, ricalcato anche in epoca romana. Si conservano i resti del quartiere ellenistico-romano, degli edifici pubblici civili (bouleuterion, ekklesiasterion, ginnasio, agorà inferiore), delle fortificazioni greche (Porta I, II, III, IV, V, VI, VII), e dei templi e santuari. In particolare sulla cresta della Collina dei Templi si distende la serie maggiore dei templi: T. di Demetra, T. di Giunone, T. della Concordia, T. di Eracle, T. di Zeus, Santuario delle divinità ctonie, T. dei Dioscuri, T. di Vulcano. In area extra-urbana, nella piana S. Gregorio si trova il grande santuario di Asclepio e sulla collinetta di S. Anna.

La Valle dei Templi, De Miro E., 1994;
BENI PAESAGGISTICI PROVINCIA AGRIGENTO (Rif. scheda 206)



Sito 0000_38 - AG38 (SOPRI-AG-CL_2023_00042-NST_0000_38)



Localizzazione: Porto Empedocle (AG) - Valle dei Templi.

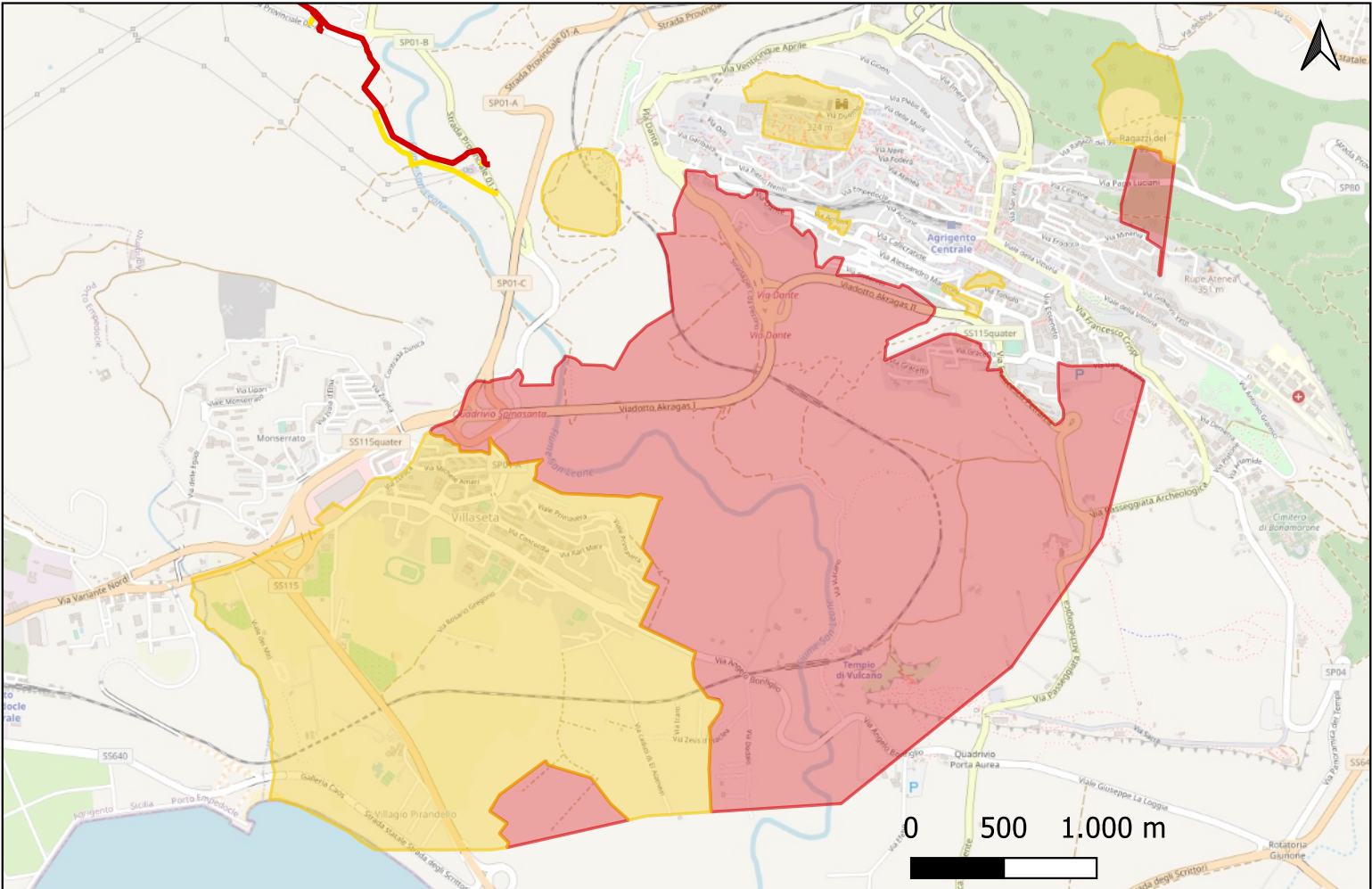
Definizione e cronologia: insediamento, {area urbana}. {Età Arcaica, Età Romana, Età Tardoantica, Età del Bronzo}.

Modalità di individuazione: {dati bibliografici, dati di archivio}

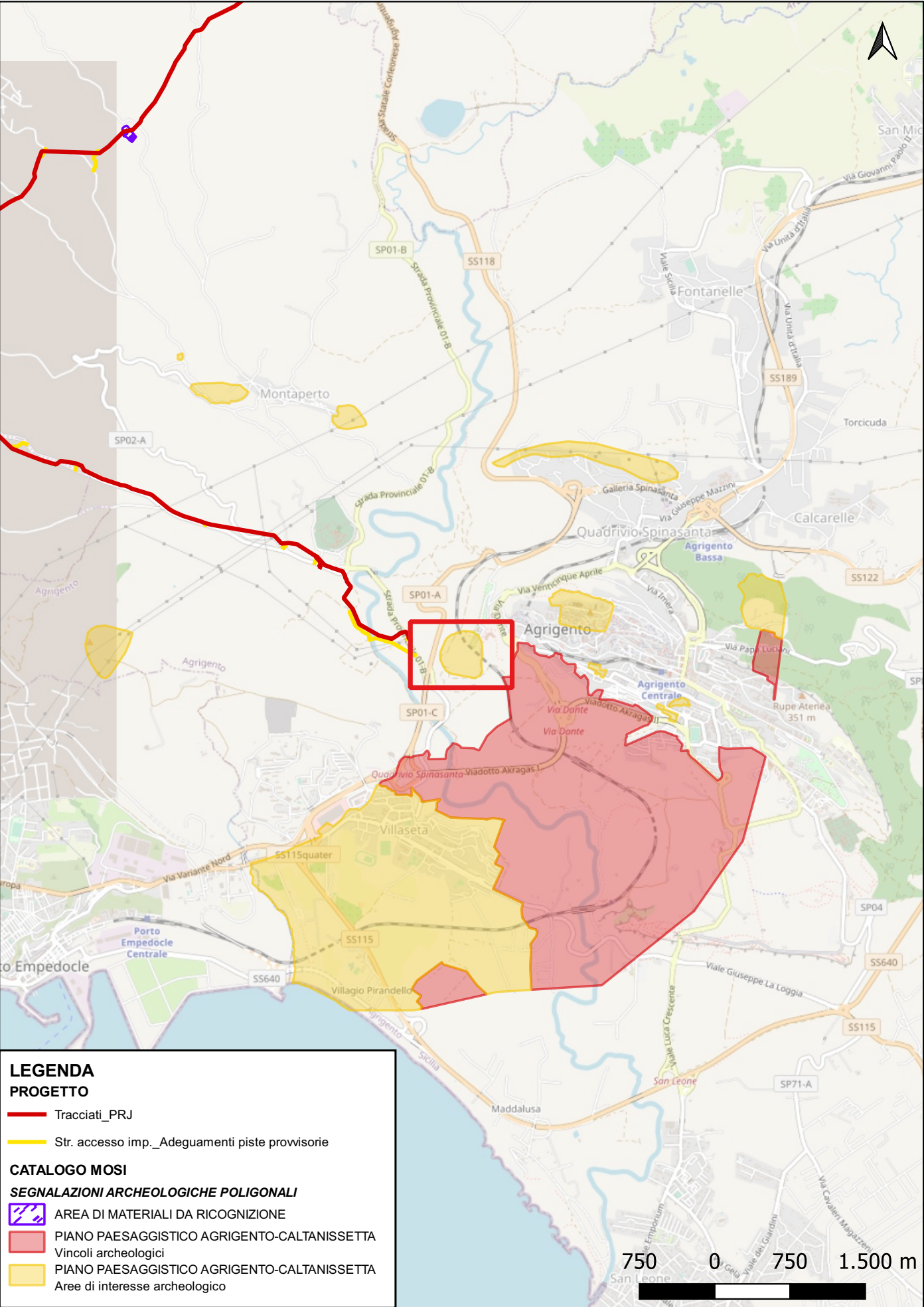
Distanza dall'opera in progetto:500-1000 metri **Potenziale:** potenziale alto **Rischio relativo:** rischio basso

Area di buffer Parco Archeologico Valle dei Templi

BENI PAESAGGISTICI PROVINCIA AGRIGENTO (Rif. scheda AG_06)



Sito 0000_39 - AG39 (SOPRI-AG-CL_2023_00042-NST_0000_39)



Localizzazione: Agrigento (AG) - Addolorata-Macello.

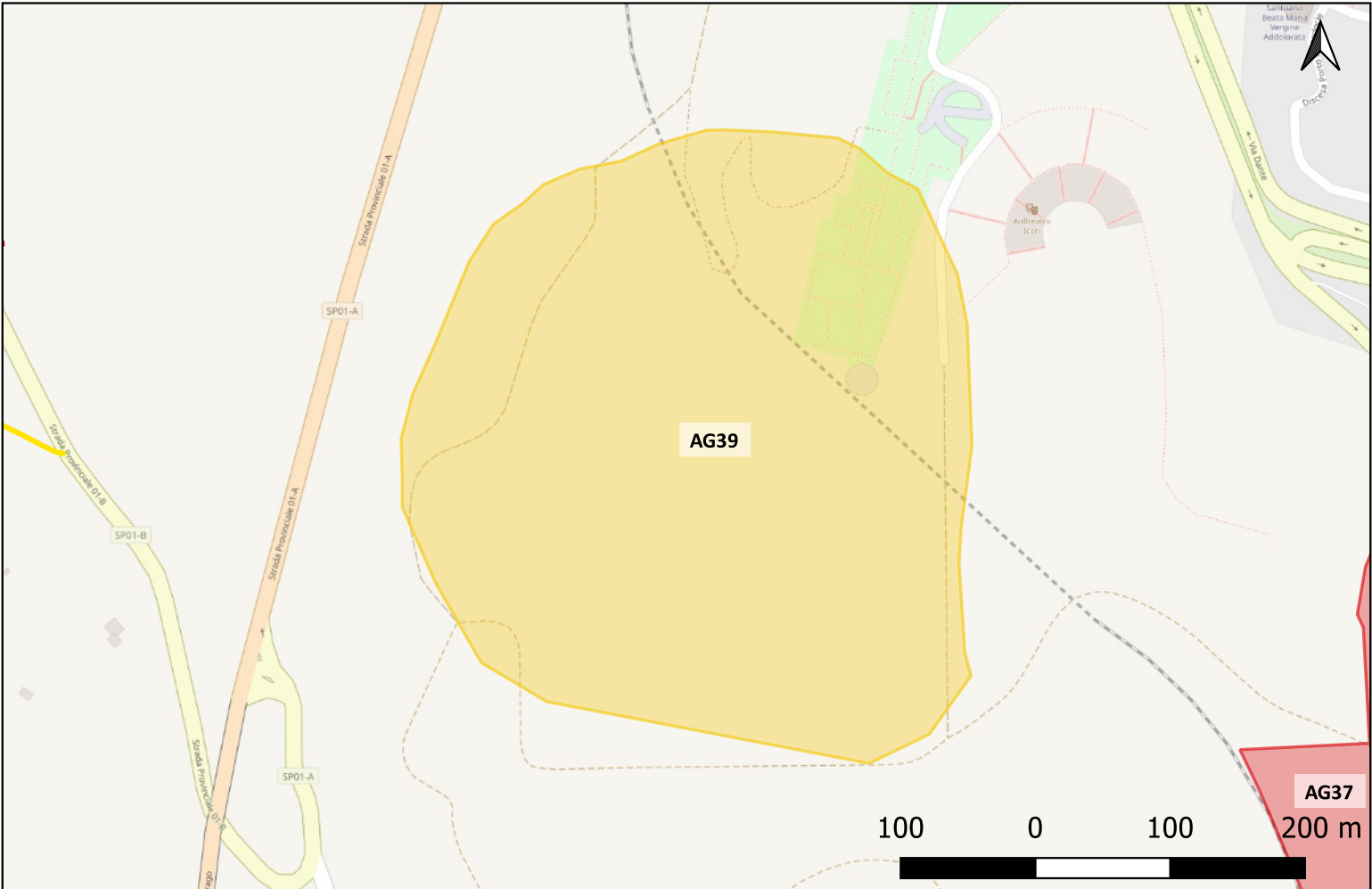
Definizione e cronologia: area di materiale mobile, {area di frammenti fittili}. {Età Romana}.

Modalità di individuazione: {dati bibliografici, dati di archivio}

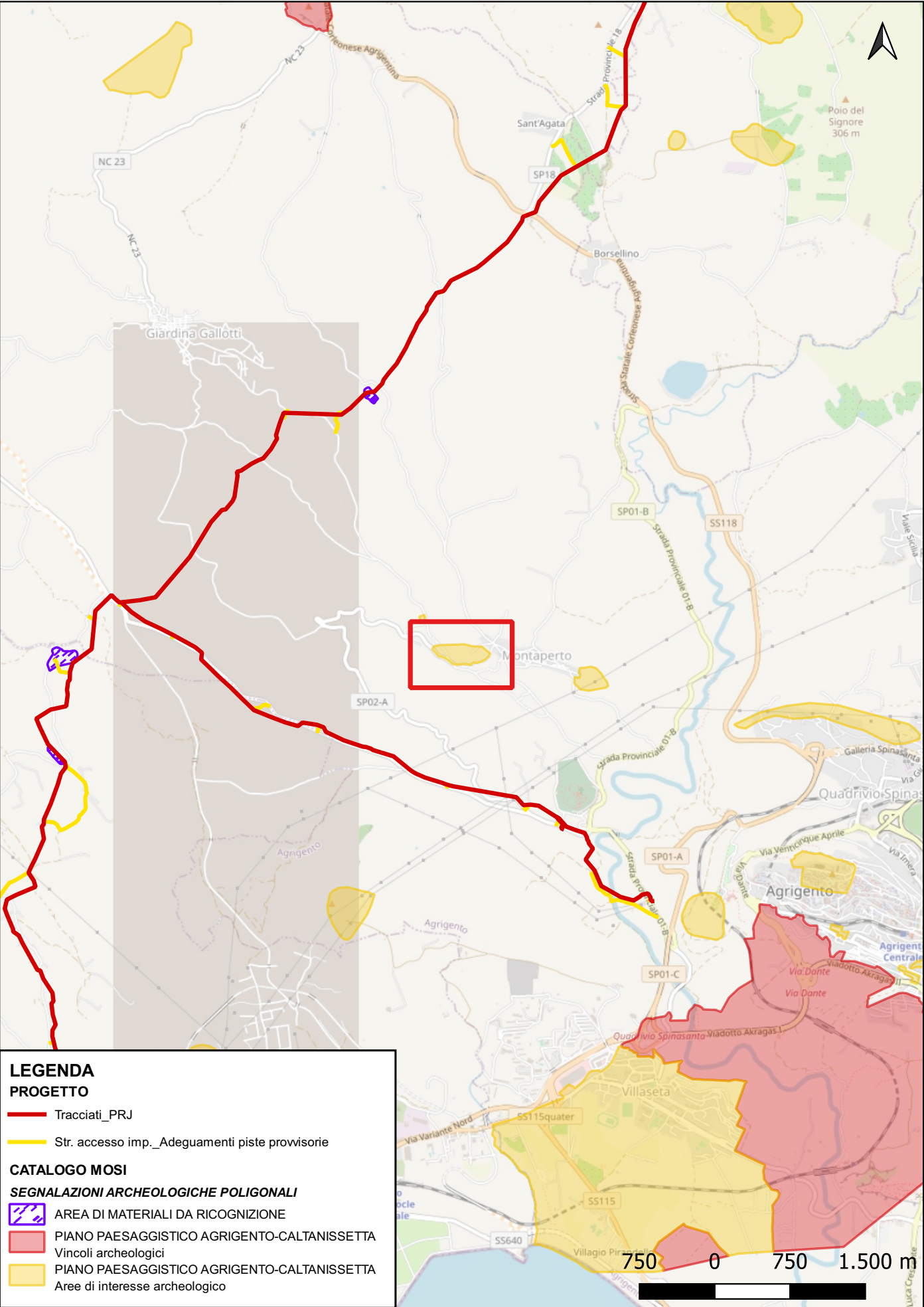
Distanza dall'opera in progetto:200-500 metri **Potenziale:** potenziale medio **Rischio relativo:** rischio basso

Il sito interessa un'area collinare nella quale si segnala la presenza di frammenti ceramici di età romana. Sono inoltre visibili alcuni tagli artificiali nella roccia verosimilmente pertinenti ad abitazioni rupestri.

BENI PAESAGGISTICI PROVINCIA AGRIGENTO (Rif. scheda 203)



Sito 0000_40 - AG40 (SOPRI-AG-CL_2023_00042-NST_0000_40)



Localizzazione: Agrigento (AG) - C.da Manichella.

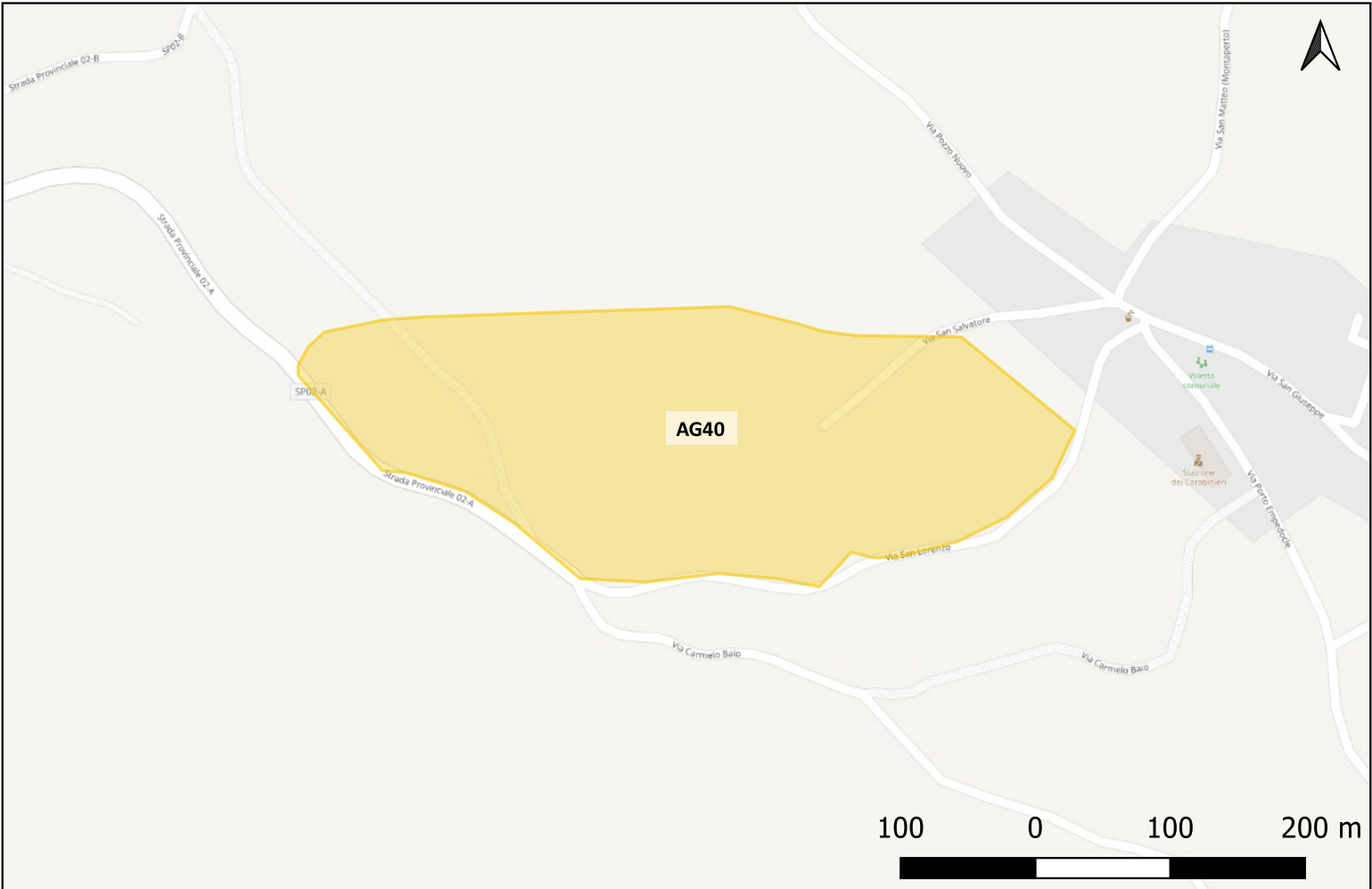
Definizione e cronologia: area ad uso funerario, {tombe}. {Età del Bronzo}.

Modalità di individuazione: {dati bibliografici, dati di archivio}

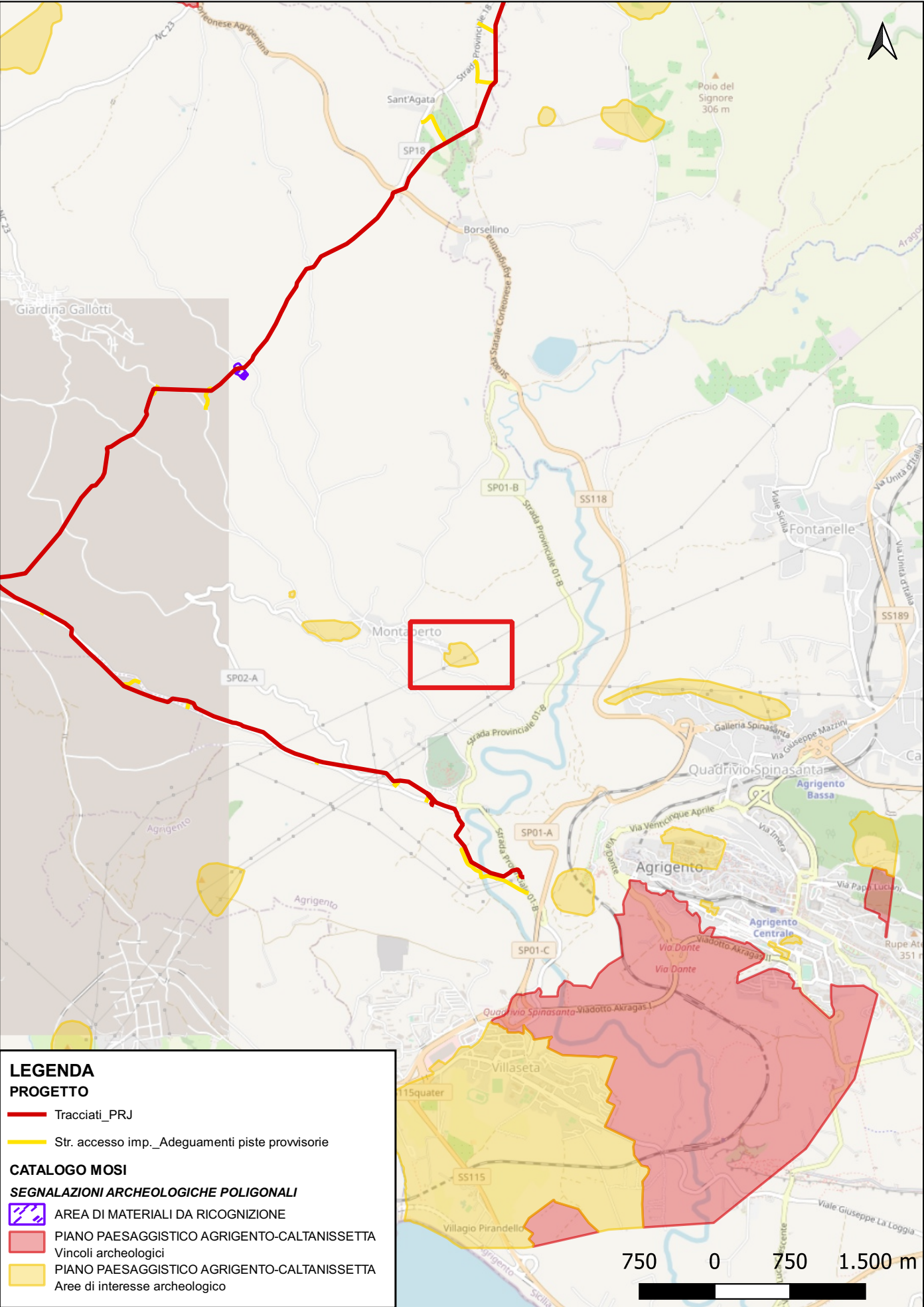
Distanza dall'opera in progetto:>1000 metri **Potenziale:** potenziale medio **Rischio relativo:** rischio medio

Il sito interessa una collinetta le cui pendici sono già parzialmente urbanizzate. Sul costone roccioso si segnala la presenza di numerose tombe a grotticella della prima età del bronzo.

BENI PAESAGGISTICI PROVINCIA AGRIGENTO (Rif. scheda 204)



Sito 0000_41 - AG41 (SOPRI-AG-CL_2023_00042-NST_0000_41)



Localizzazione: Agrigento (AG) - Montaperto.

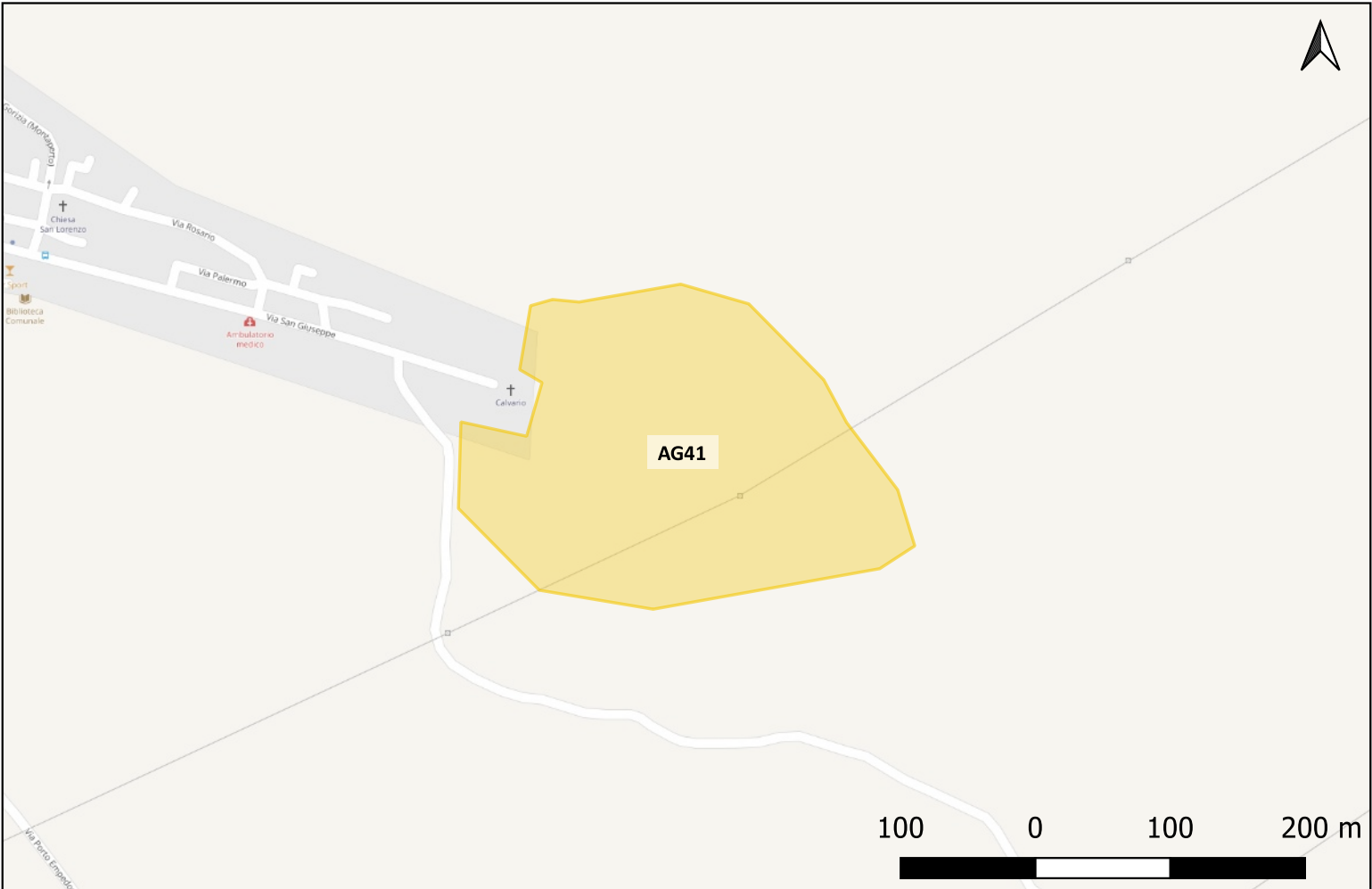
Definizione e cronologia: area di materiale mobile, {area di frammenti fittili}. {Età del Bronzo}.

Modalità di individuazione: {dati bibliografici, dati di archivio}

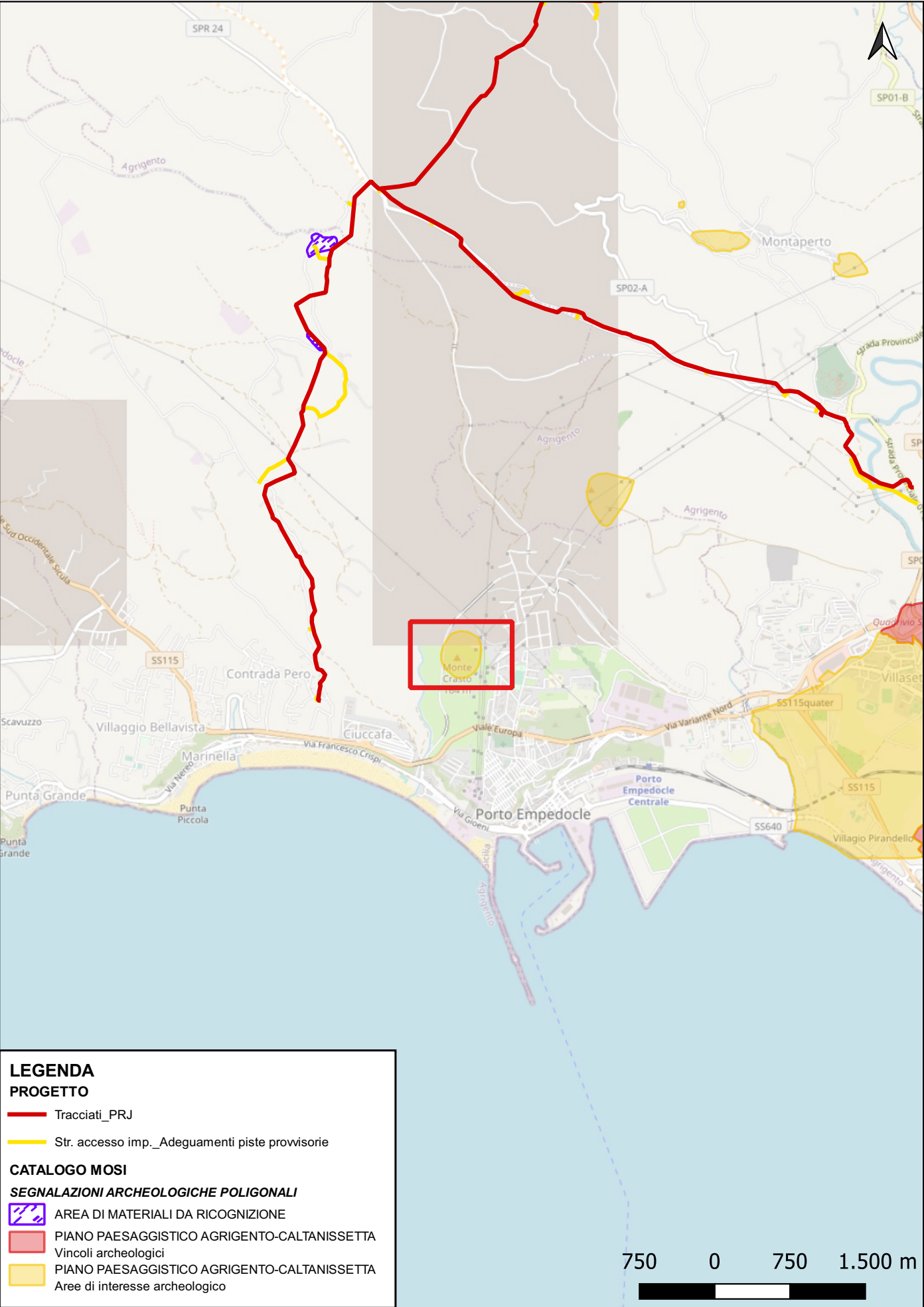
Distanza dall'opera in progetto:>1000 metri **Potenziale:** potenziale medio **Rischio relativo:** rischio basso

Il sito interessa l'area di un piccolo vallone nel quale si segnala la presenza di frammenti di ceramica preistorica ascrivibili alla prima età del bronzo.

BENI PAESAGGISTICI PROVINCIA AGRIGENTO (Rif. scheda 221)



Sito 0000_42 - AG42 (SOPRI-AG-CL_2023_00042-NST_0000_42)



Localizzazione: Porto Empedocle (AG) - Monte Crasto.

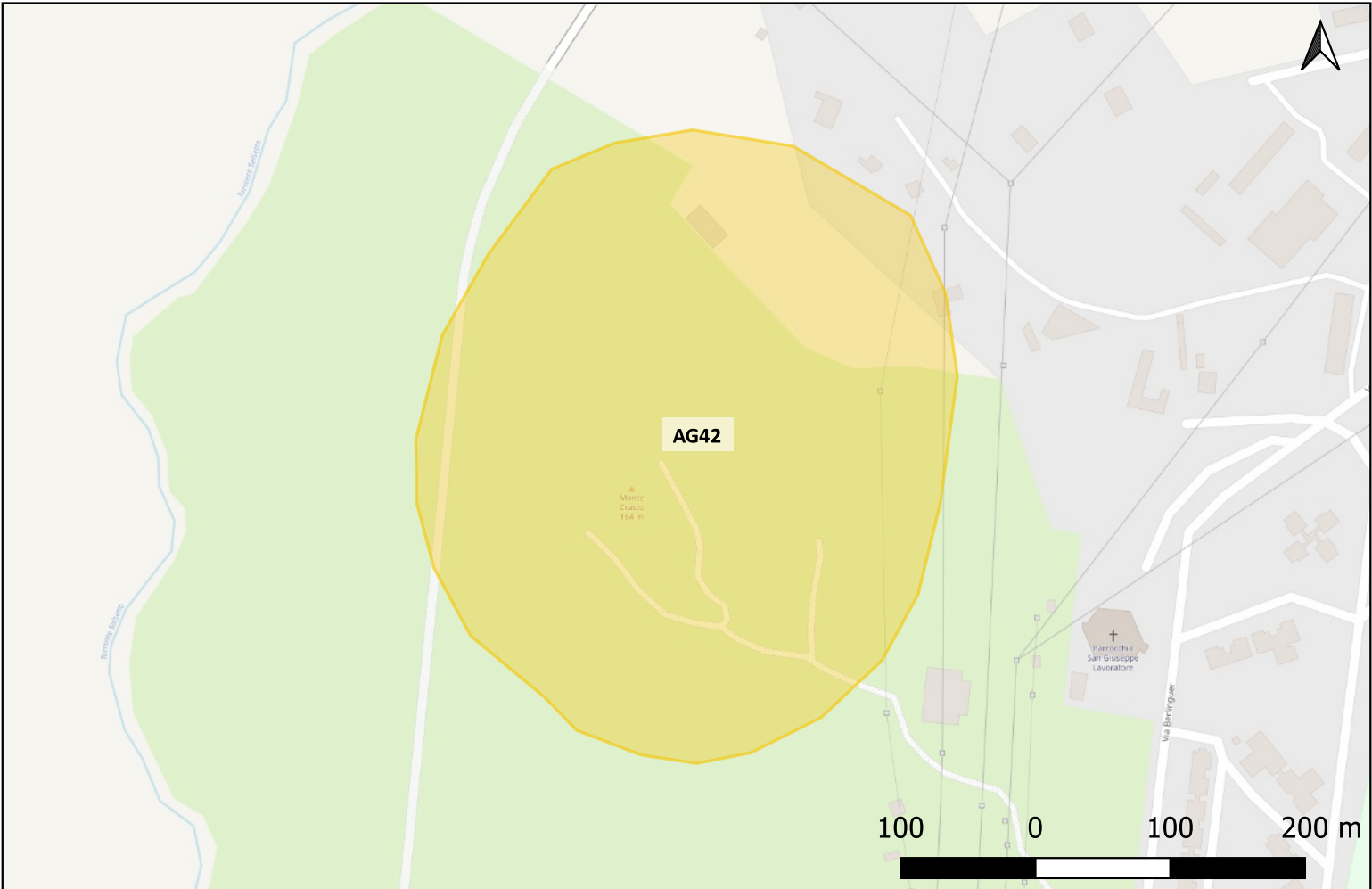
Definizione e cronologia: area ad uso funerario, {necropoli}. {Età Arcaica, Età Medievale}.

Modalità di individuazione: {dati bibliografici, dati di archivio}

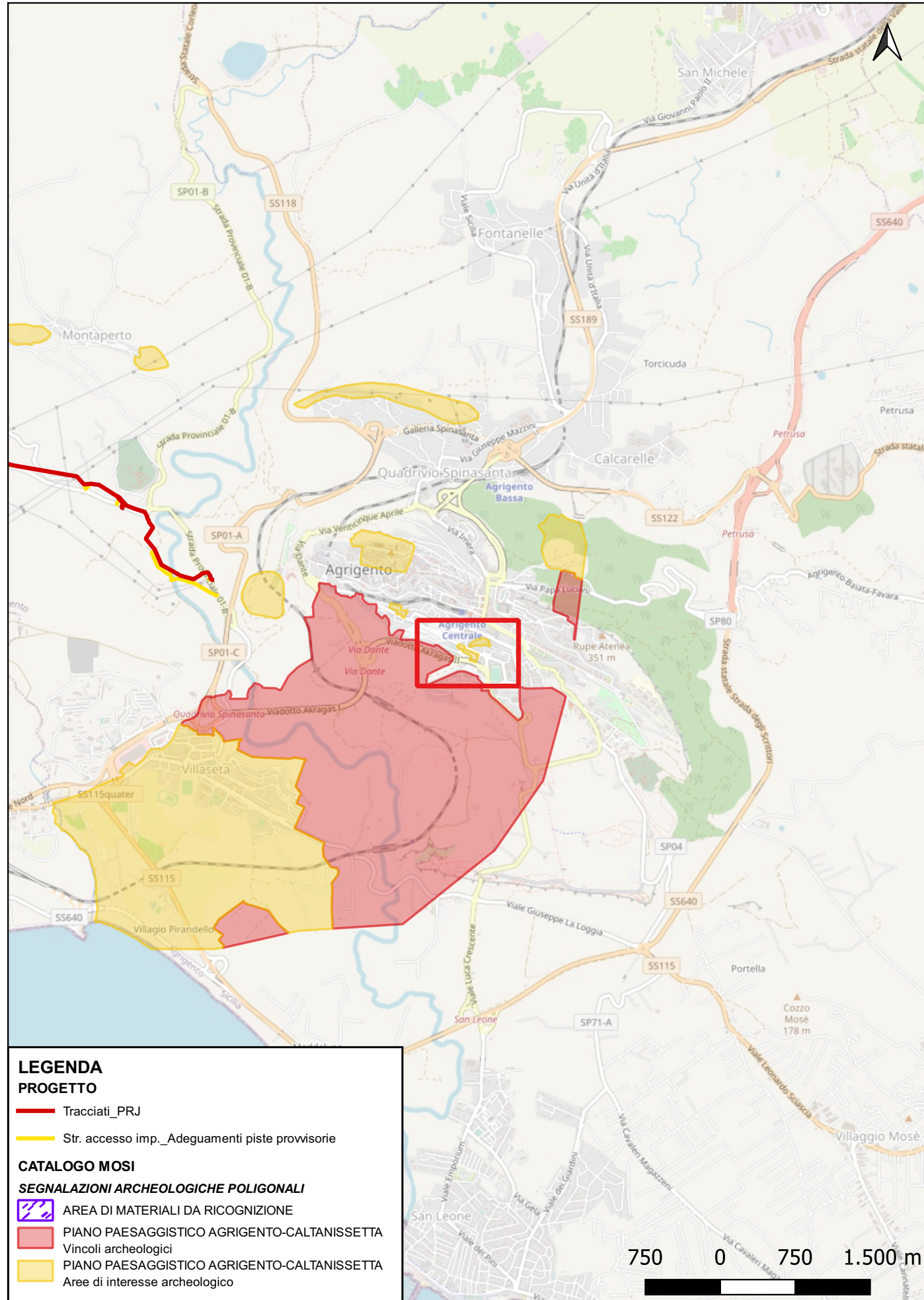
Distanza dall'opera in progetto:>1000 metri **Potenziale:** potenziale alto **Rischio relativo:** rischio basso

Il sito interessa la sommità e le pendici di Monte Crasto, dove è stata segnalata la presenza di resti di una necropoli greca con tombe a fossa. Sulla cima del monte, inoltre, si segnala la presenza dei resti di un edificio costruito da muri di pietrame e malta cementizia, probabilmente di epoca medievale; intorno ad esso si trovano anche numerosi frammenti di tegole e ceramica medievale.

BENI PAESAGGISTICI PROVINCIA AGRIGENTO (Rif. scheda 299)



Sito 0000_43 - AG43 (SOPRI-AG-CL_2023_00042-NST_0000_43)



Localizzazione: Agrigento (AG) - Via Manzoni.

Definizione e cronologia: sito non identificato, {}. {non determinabile}.

Modalità di individuazione: {dati bibliografici, dati di archivio}

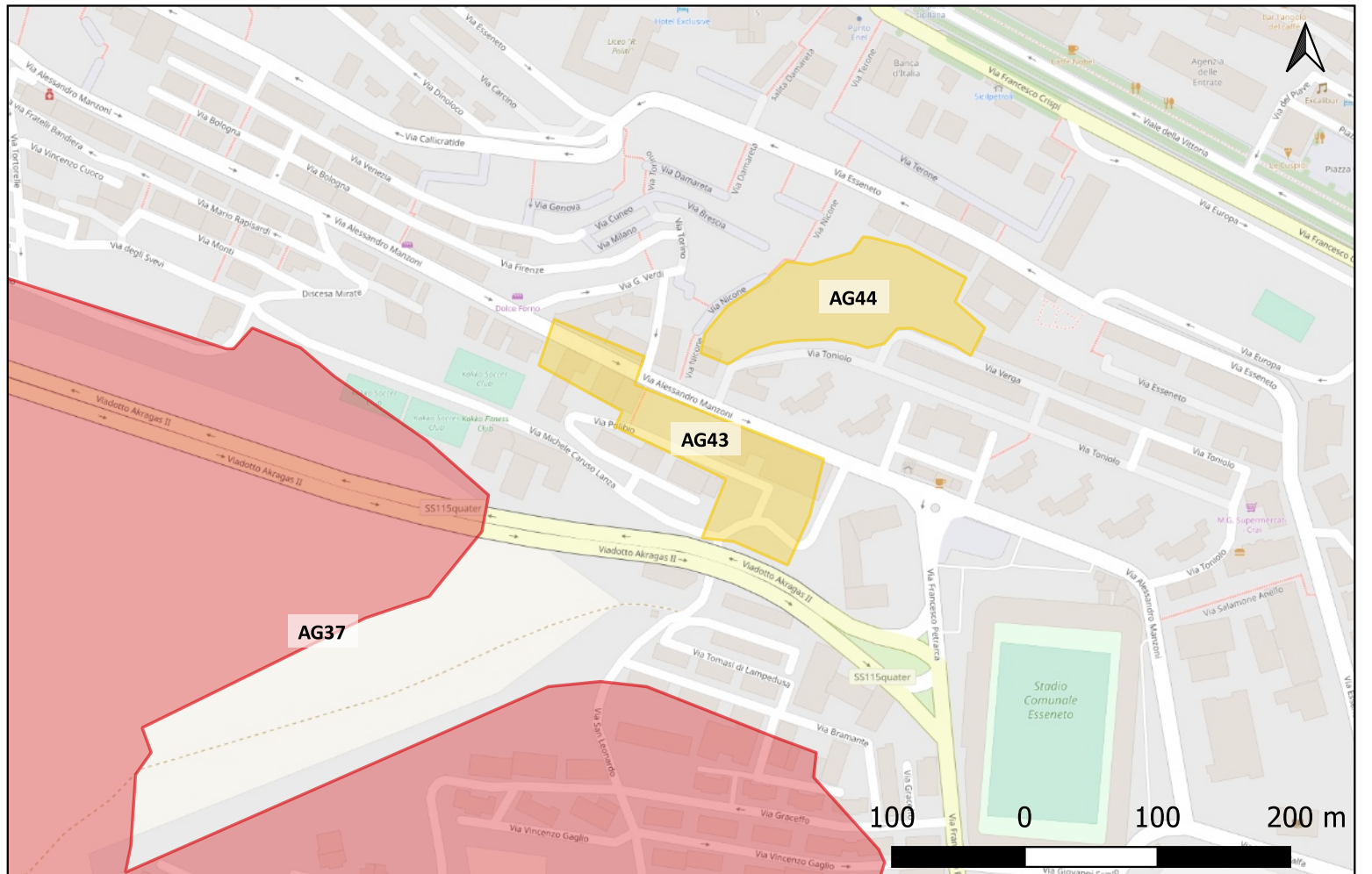
Distanza dall'opera in progetto:>1000 metri

Potenziale: potenziale medio

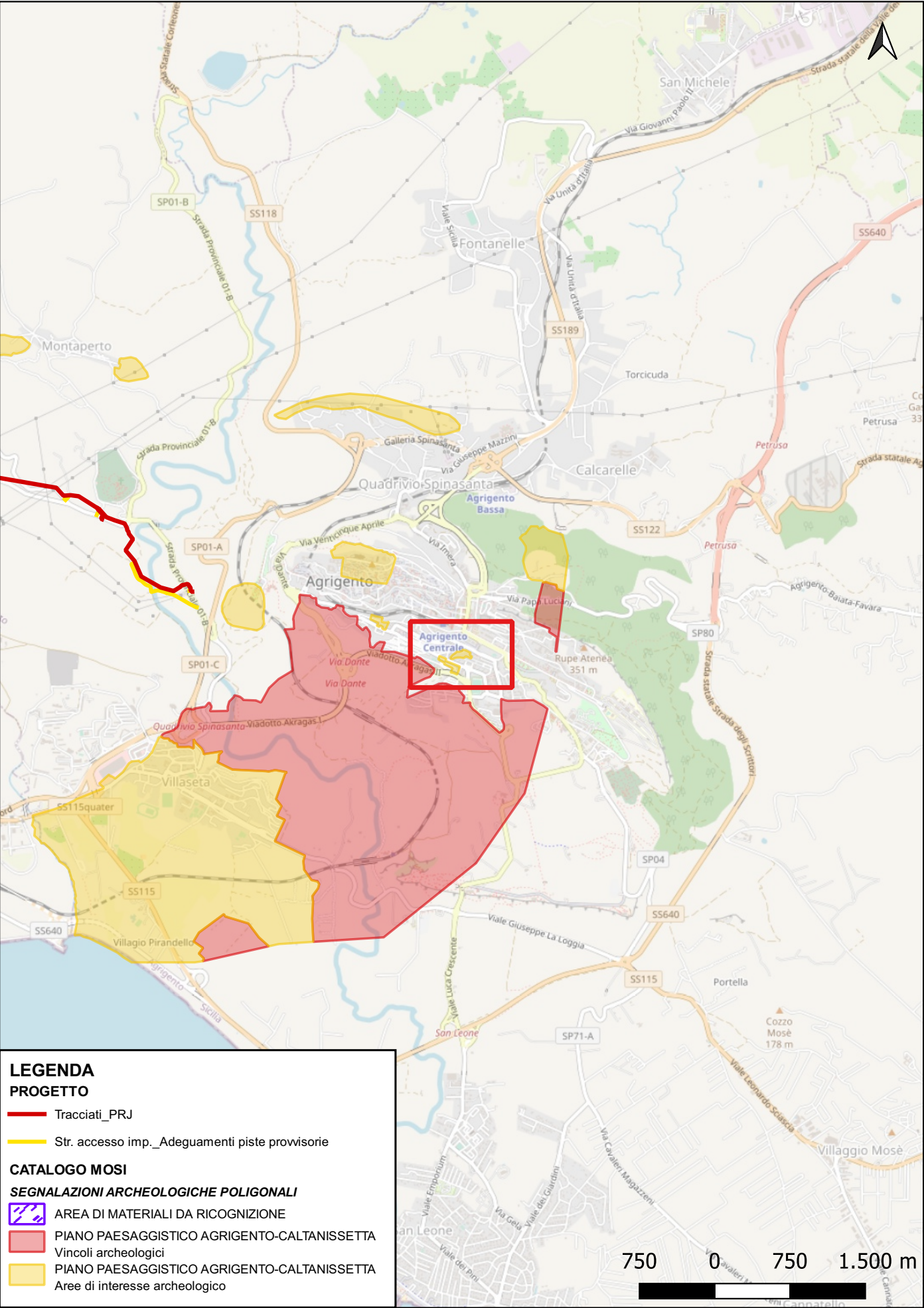
Rischio relativo: rischio basso

L'area è stata individuata a seguito di un sopralluogo effettuati dai funzionari dell'Unità Operativa per i Beni Archeologici della Soprintendenza di Agrigento

BENI PAESAGGISTICI PROVINCIA AGRIGENTO (Rif. scheda 231)



Sito 0000_44 - AG44 (SOPRI-AG-CL_2023_00042-NST_0000_44)



Localizzazione: Agrigento (AG) - Porta IX.

Definizione e cronologia: struttura di fortificazione, {cinta fortificativa}. {Età Arcaica}.

Modalità di individuazione: {dati bibliografici, dati di archivio}

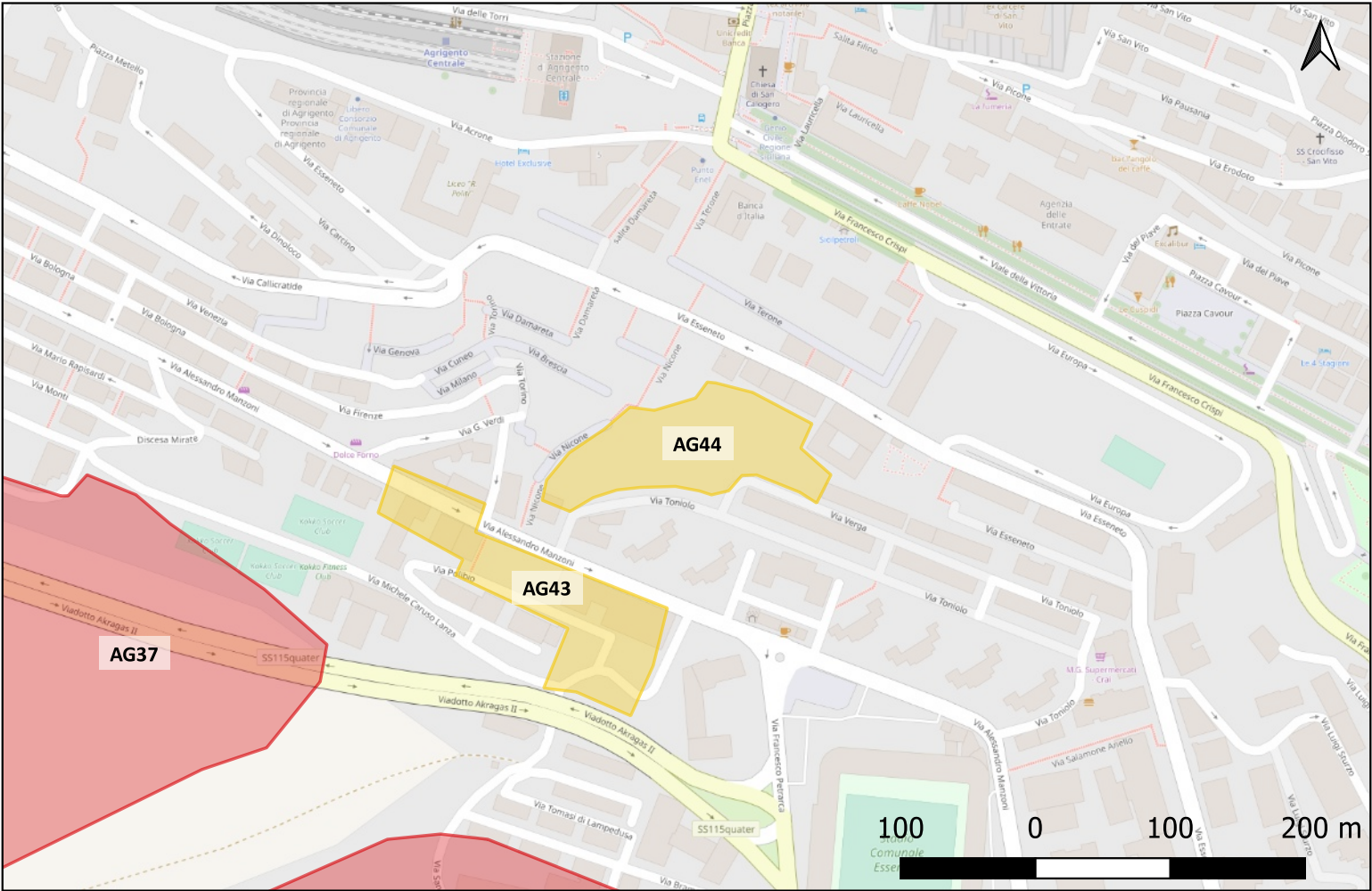
Distanza dall'opera in progetto:>1000 metri

Potenziale: potenziale medio

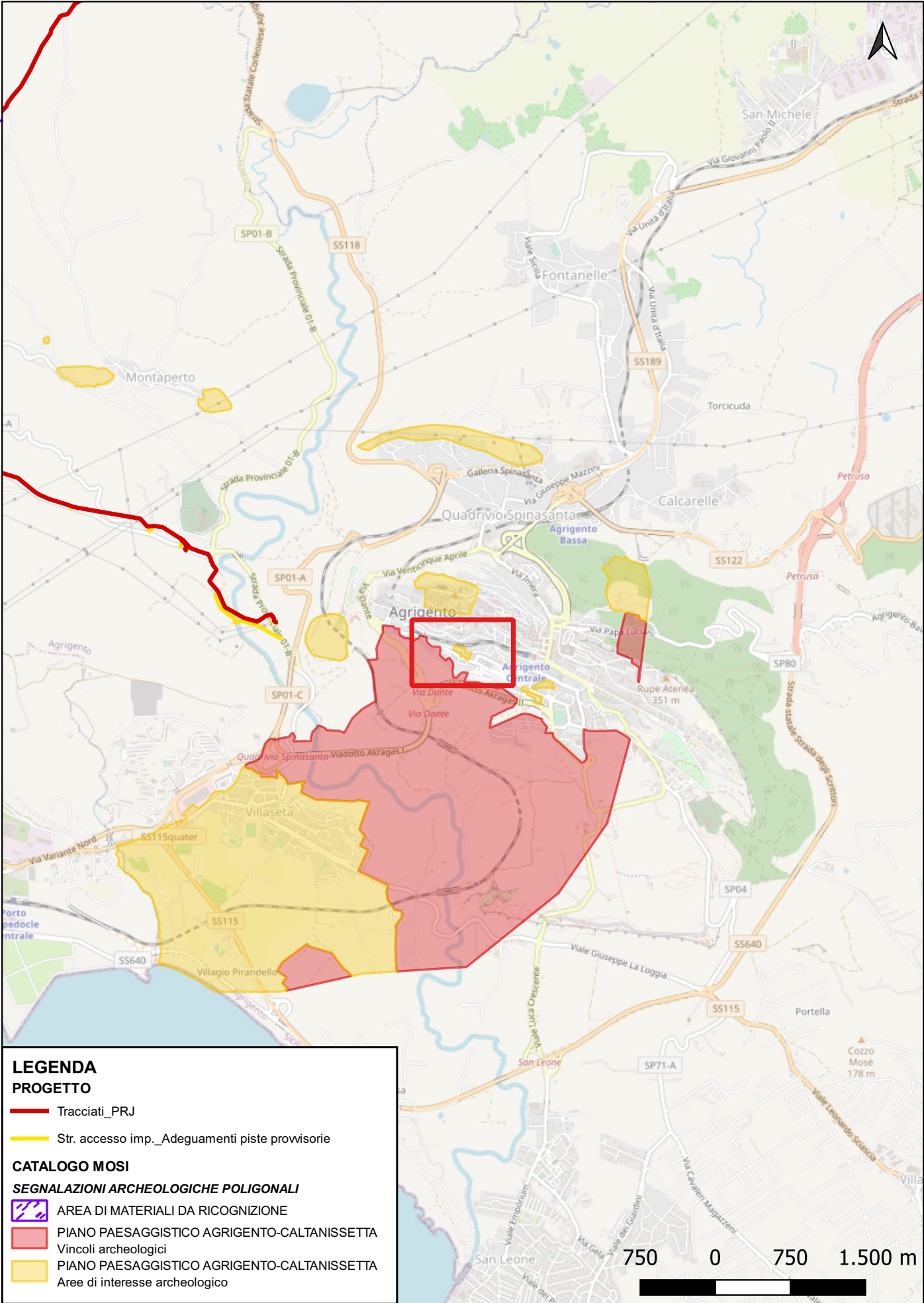
Rischio relativo: rischio basso

Il sito interessa una piccola area all'interno del moderno abitato di Agrigento. Nel costone calcarenitico emergente, sulla parte alta della parete si segnala la presenza dei resti di alcune piccole nicchie rettangolari simili a quelle visibili sulle pareti presso Porta II e Porta IV

BENI PAESAGGISTICI PROVINCIA AGRIGENTO (Rif. scheda 235)



Sito 0000_45 - AG45 (SOPRI-AG-CL_2023_00042-NST_0000_45)



Localizzazione: Agrigento (AG) - Via Dante.

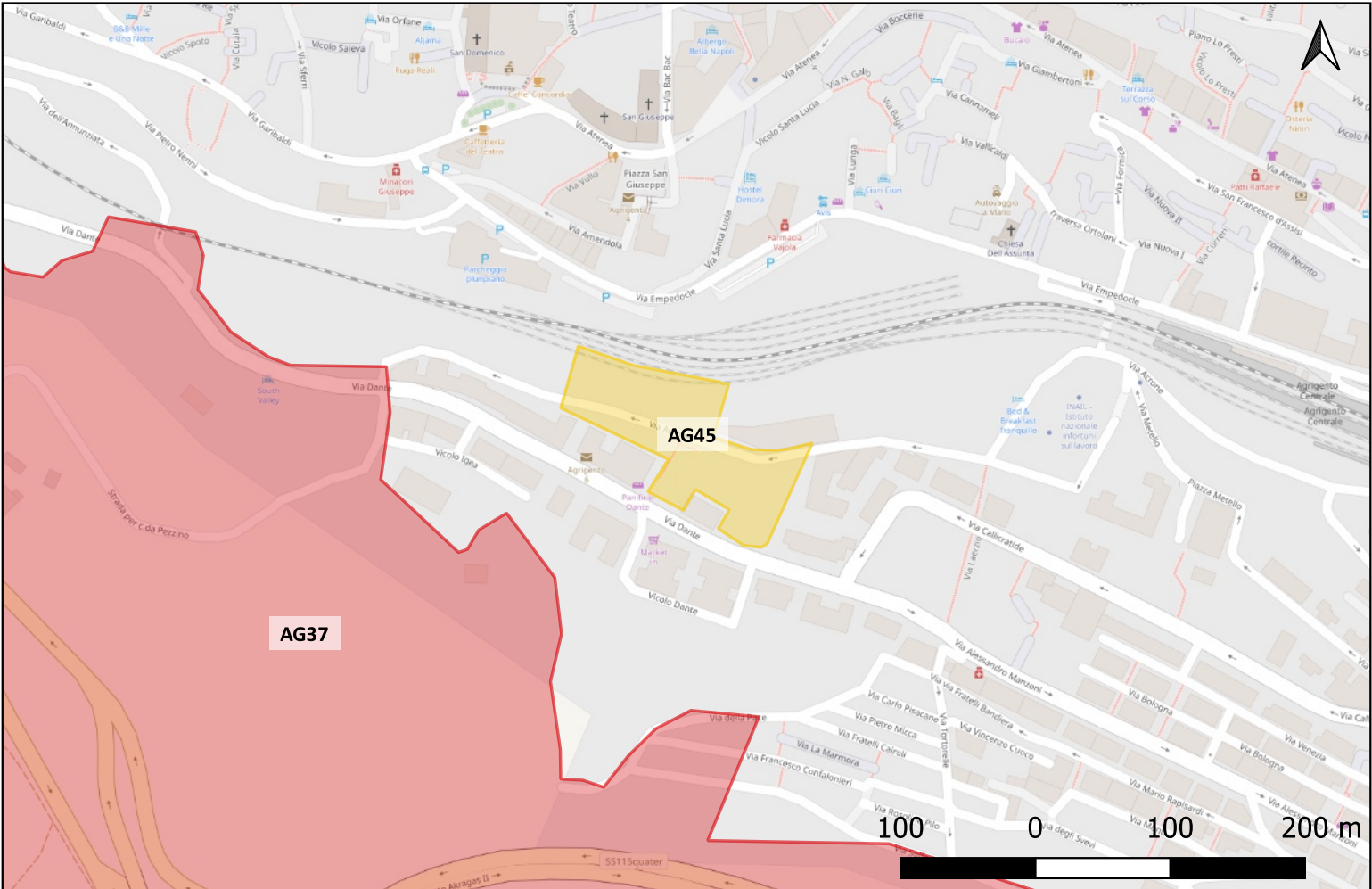
Definizione e cronologia: area ad uso funerario, {necropoli}. {non determinabile}.

Modalità di individuazione: {dati bibliografici, dati di archivio}

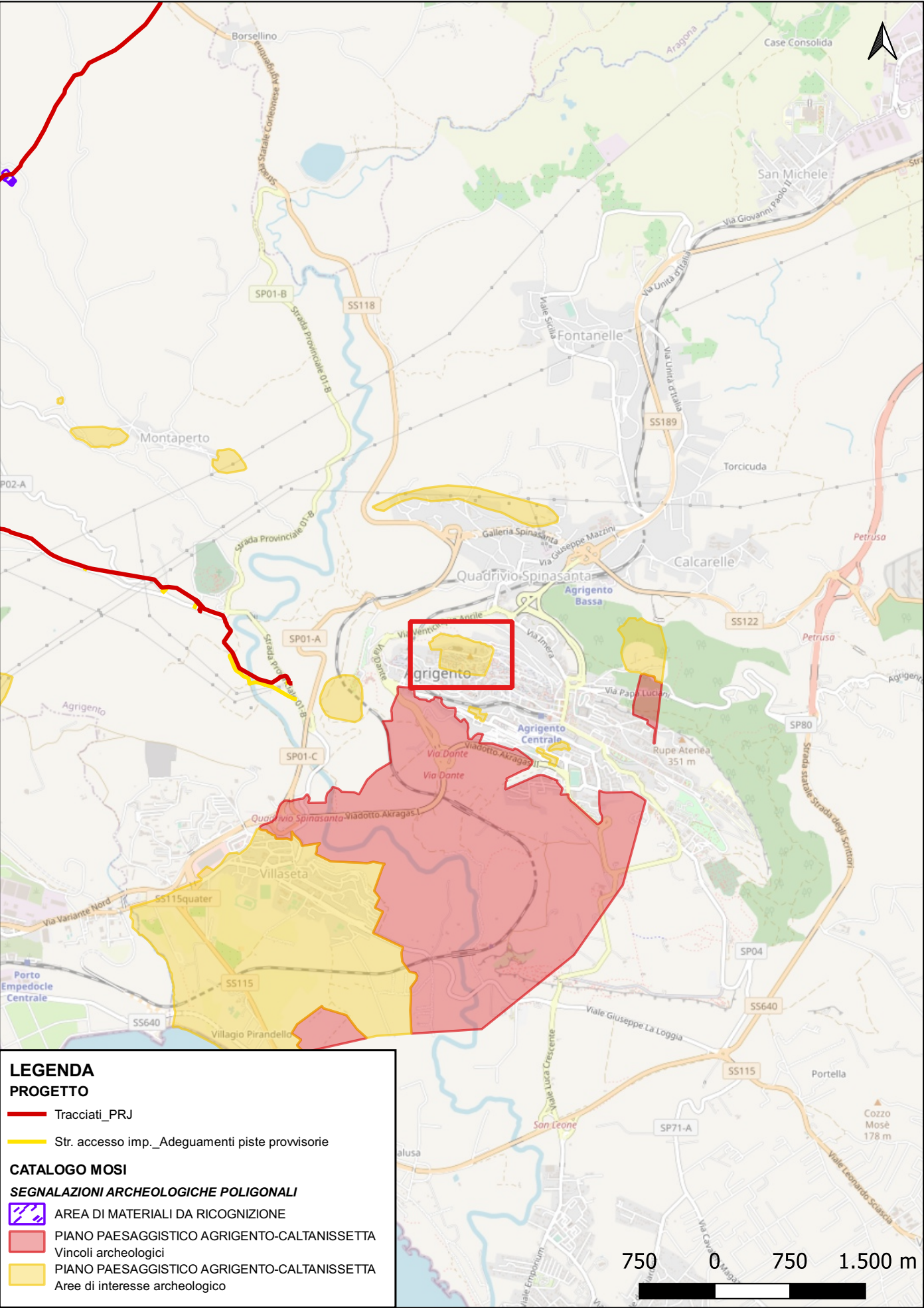
Distanza dall'opera in progetto:>1000 metri **Potenziale:** potenziale medio **Rischio relativo:** rischio basso

Necropoli.

BENI PAESAGGISTICI PROVINCIA AGRIGENTO (Rif. scheda 233)



Sito 0000_46 - AG46 (SOPRI-AG-CL_2023_00042-NST_0000_46)



Localizzazione: Agrigento (AG) - Colle dei Girgenti, S. Maria dei Greci.

Definizione e cronologia: sito pluristratificato, {}. {Età Arcaica, Età del Bronzo}.

Modalità di individuazione: {dati bibliografici, dati di archivio}

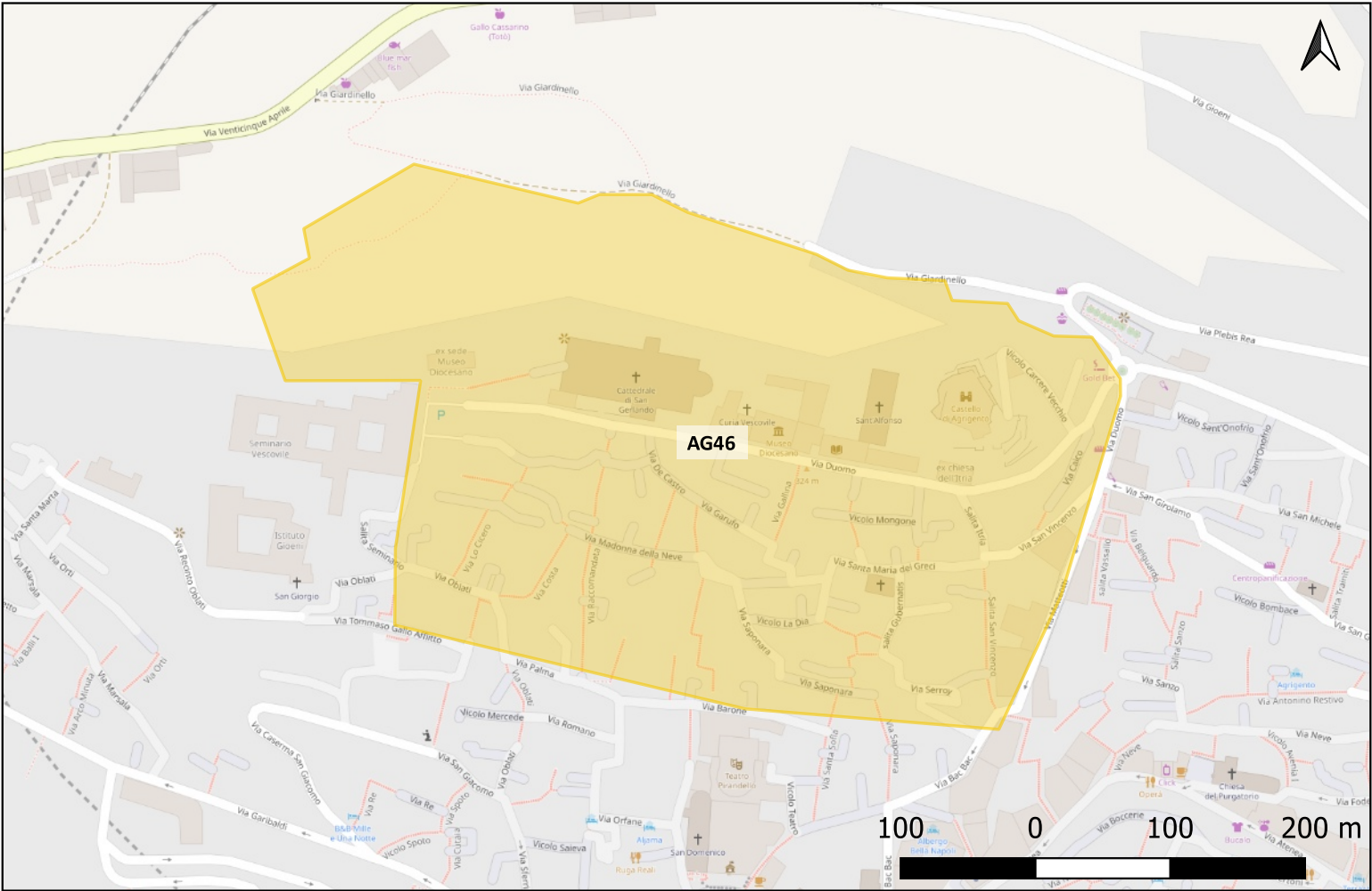
Distanza dall'opera in progetto:>1000 metri

Potenziale: potenziale alto

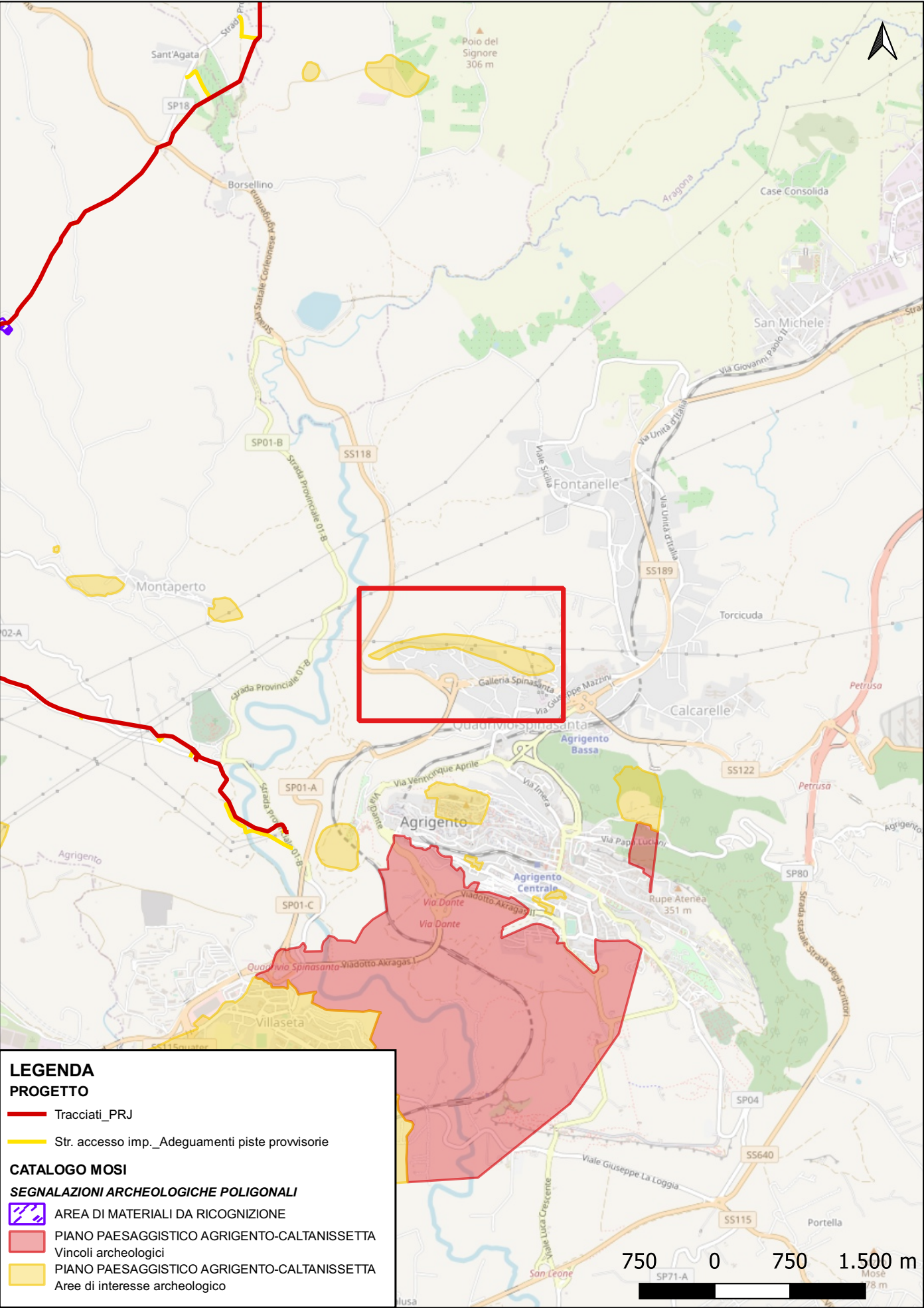
Rischio relativo: rischio basso

Il sito interessa la sommità della Collina di Girgenti e parte delle sue pendici, attualmente urbanizzate. Nel colle è stata accertata la presenza di un insediamento preistorico, a cui appartengono le tombe a grotticella, poste sul versante settentrionale, proprio al di sotto della Cattedrale. Saggi di scavo effettuati dalla Soprintendenza BB.CC.AA. di Agrigento all'interno della Cattedrale medesima hanno posto in luce strutture murarie di età greca. Gli scavi archeologici all'interno della Chiesa di Santa Maria dei Greci e di alcuni edifici ad essa adiacenti hanno restituito non solo parte delle strutture del tempio greco sul quale la chiesa è stata costruita, ma anche ceramica preistorica pertinente alla frequentazione del sito prima della fondazione di Akargas. Infine, si segnala la presenza di numerose cavità ipogeiche e di cisterne ascrivibili ad epoca greca e riutilizzate nel corso dei secoli.

BENI PAESAGGISTICI PROVINCIA AGRIGENTO (Rif. scheda 234)



Sito 0000_47 - AG47 (SOPRI-AG-CL_2023_00042-NST_0000_47)



Localizzazione: Agrigento (AG) - Serraferlicchio.

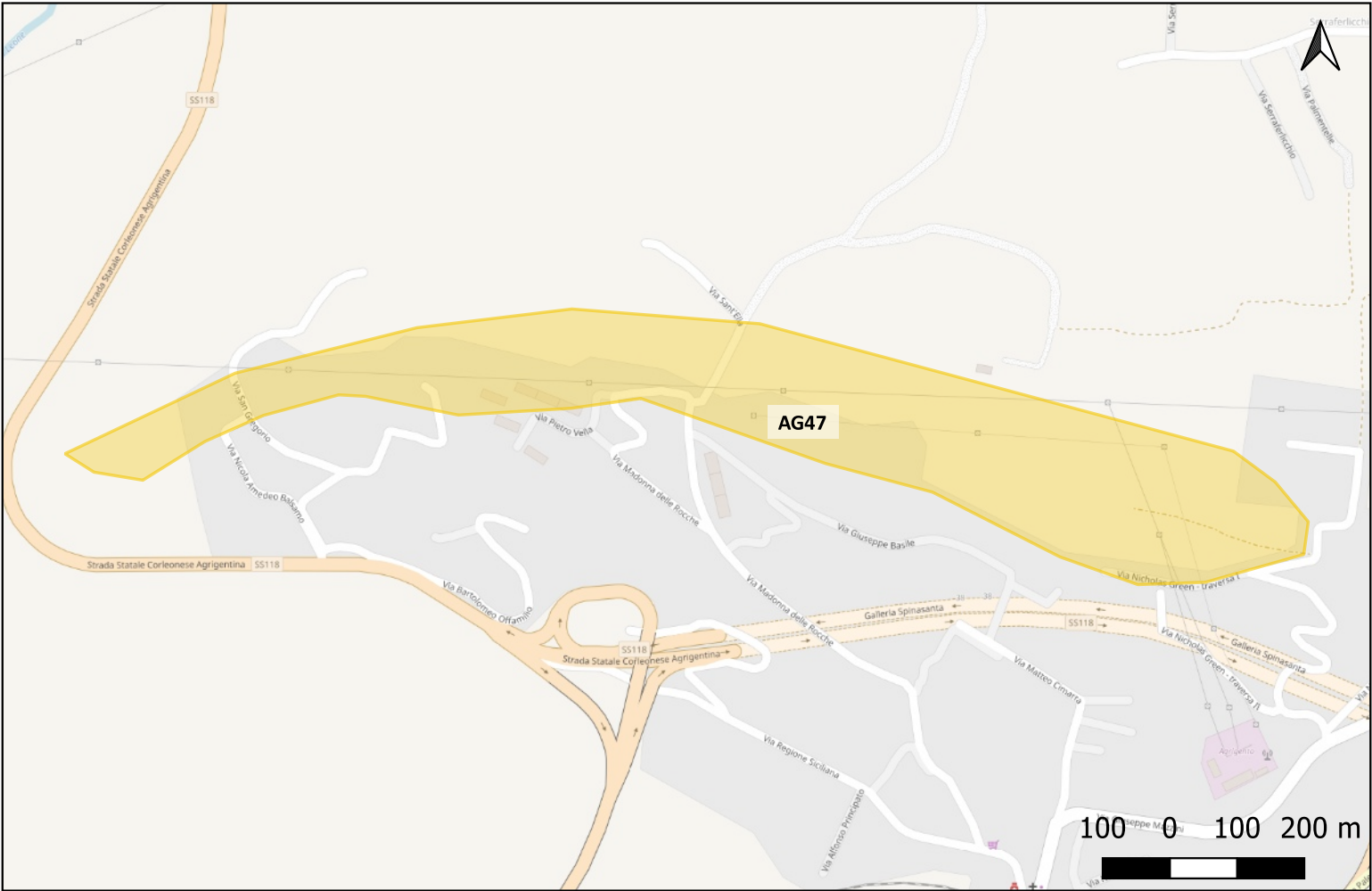
Definizione e cronologia: insediamento, {tracce di insediamento, villaggio}. {Età del Bronzo}.

Modalità di individuazione: {dati bibliografici, dati di archivio}

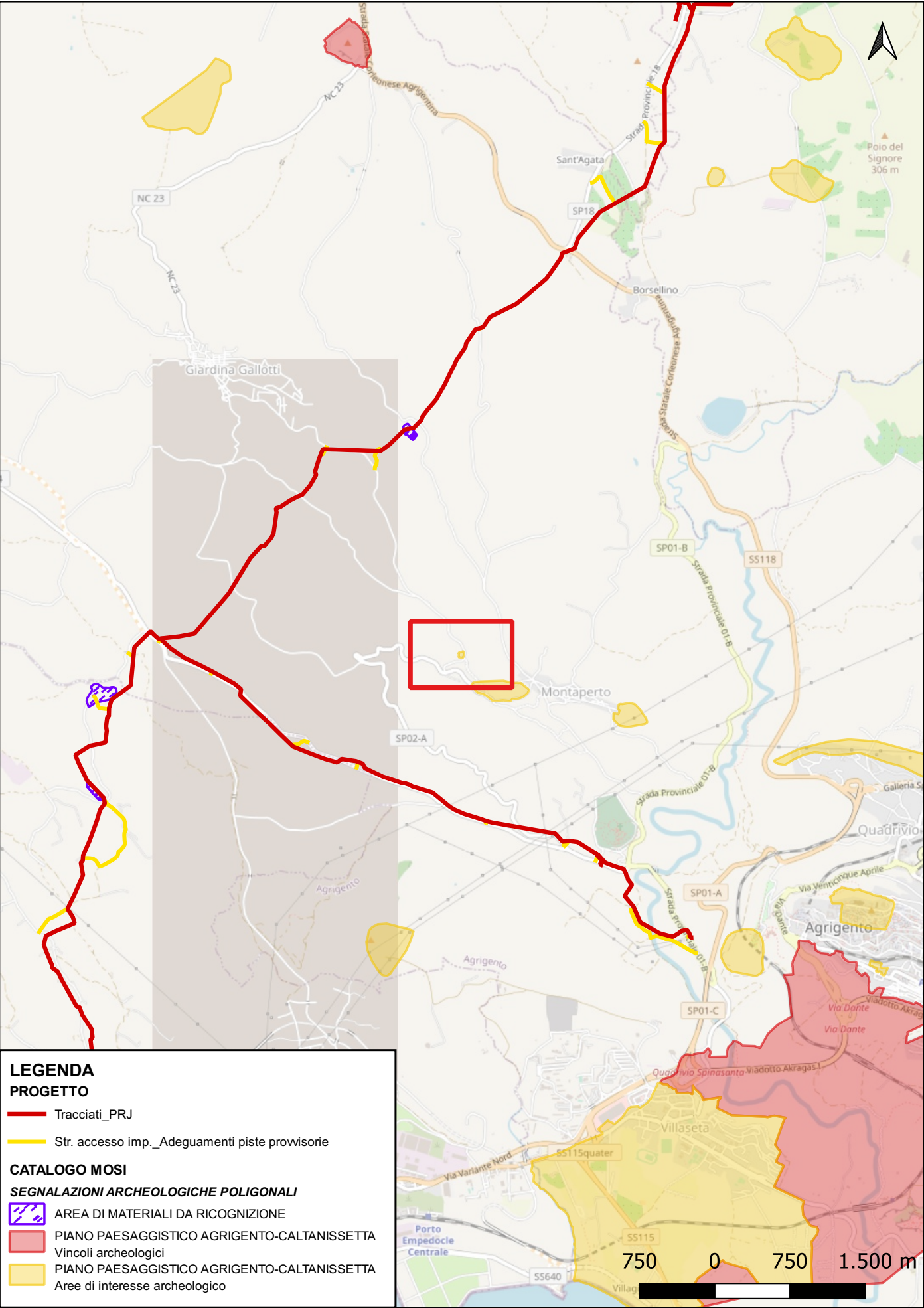
Distanza dall'opera in progetto:>1000 metri **Potenziale:** potenziale alto **Rischio relativo:** rischio basso

Il sito interessa la cresta di una collina, lunga ca. 1 km in senso est-ovest e stretta poche centinaia di metri, che sovrasta un quartiere di recente urbanizzazione. Sul pianoro sommitale sono stati rinvenuti i resti di un villaggio di epoca eneolitica con capanne ovali e focolari centrali, che ha restituito abbondante ceramica. Presso il pendio orientale era invece la necropoli coeva con tombe a forno. Inoltre, si segnala la presenza di una galleria naturale lunga a. 100 metri e larga 0,70 metri con asse coincidente con quello della collina nella quale è stata rinvenuta ceramica, interpretata dagli studiosi come scarico naturale del villaggio soprastante. Il sito è eponimo di una facies culturale del primo periodo eneolitico.

La Sicilia prima dei Greci, Tusa S., 1992, p. 245.;
BENI PAESAGGISTICI PROVINCIA AGRIGENTO (Rif. scheda 236)



Sito 0000_48 - AG48 (SOPRI-AG-CL_2023_00042-NST_0000_48)



Localizzazione: Agrigento (AG) - C.da Manichella, Cimitero Montaperto.

Definizione e cronologia: area ad uso funerario, {necropoli}. {Età del Bronzo}.

Modalità di individuazione: {dati bibliografici, dati di archivio}

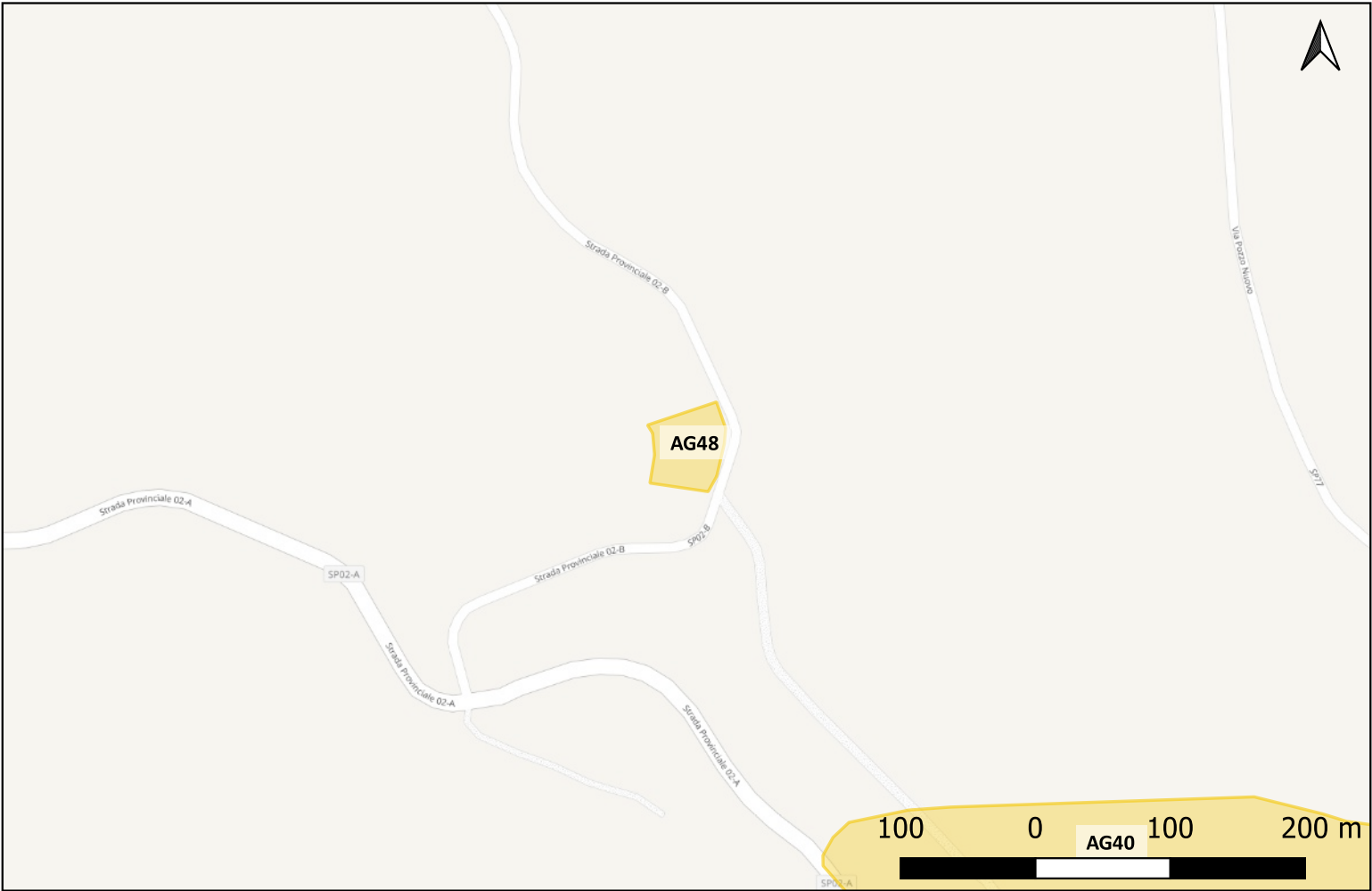
Distanza dall'opera in progetto:>1000 metri

Potenziale: potenziale alto

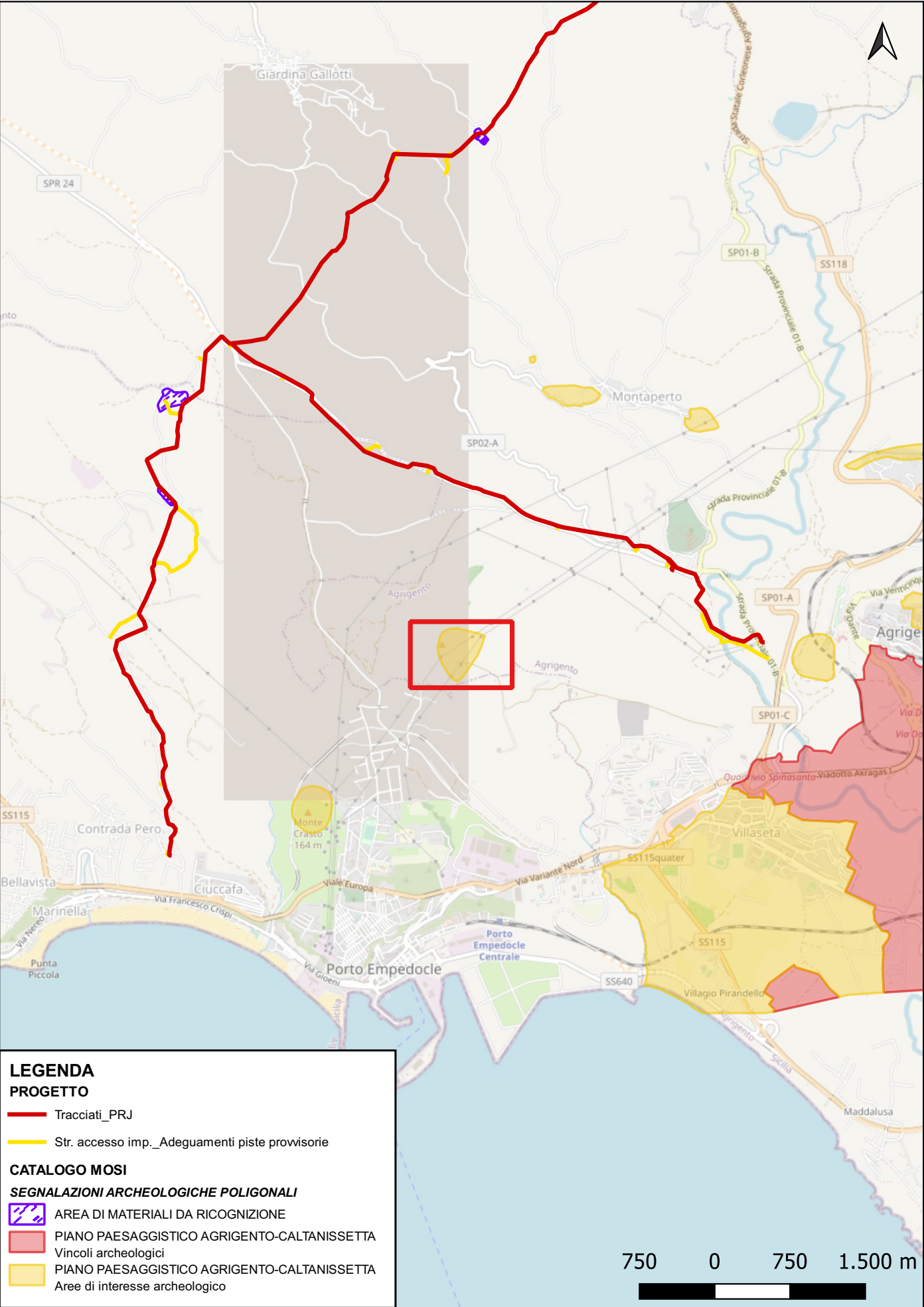
Rischio relativo: rischio basso

Il sito interessa l'area di un piccolo affioramento roccioso a Ovest del moderno cimitero di Montaperto sulla quale si segnala la presenza di tombe a grotticella della prima età del bronzo.

BENI PAESAGGISTICI PROVINCIA AGRIGENTO (Rif. scheda 241)



Sito 0000_49 - AG49 (SOPRI-AG-CL_2023_00042-NST_0000_49)



Localizzazione: Agrigento (AG) - C.da Monserrato .

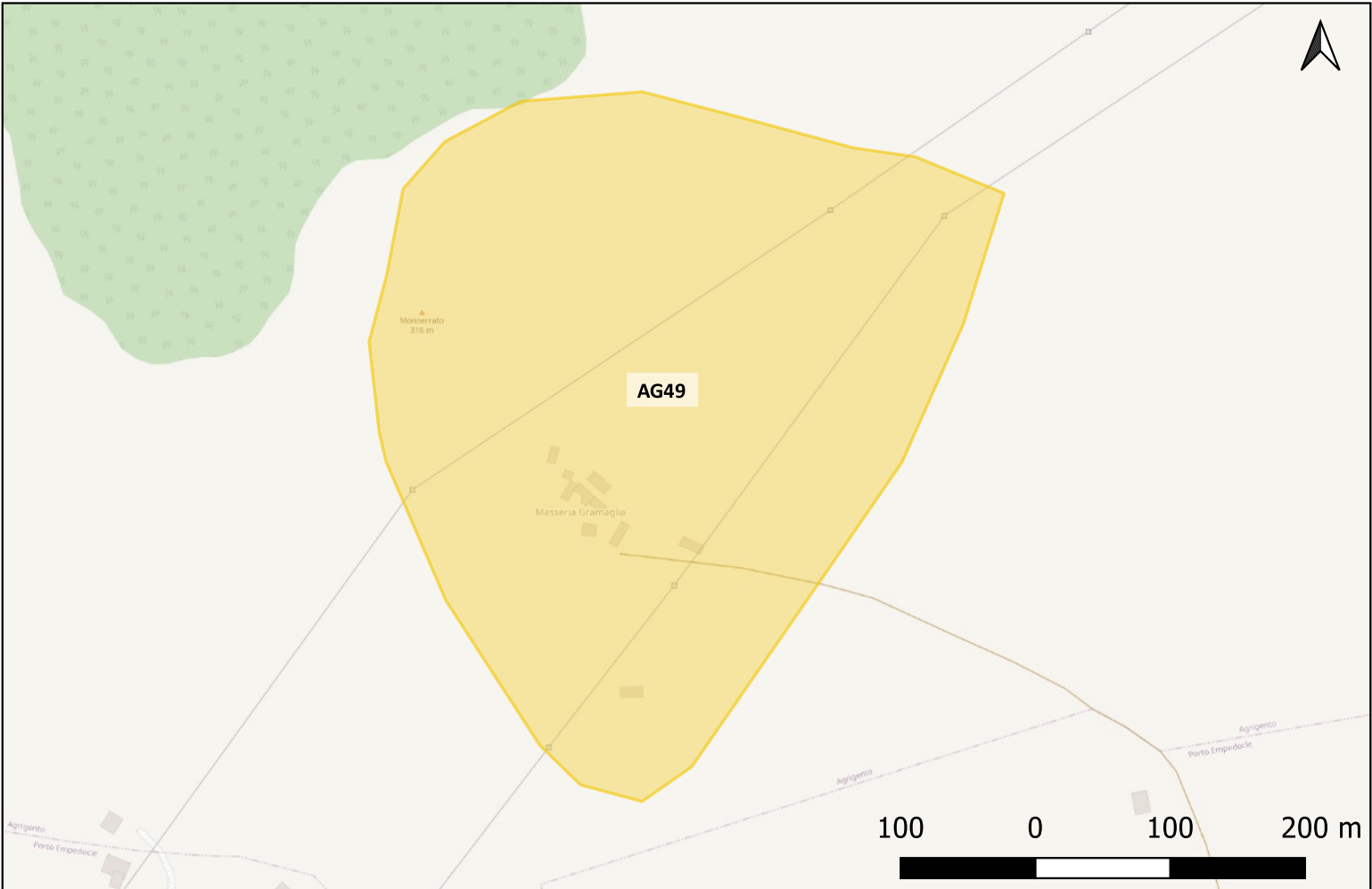
Definizione e cronologia: area di materiale mobile, {area di frammenti fittili}. {Età Romana}.

Modalità di individuazione: {dati bibliografici, dati di archivio}

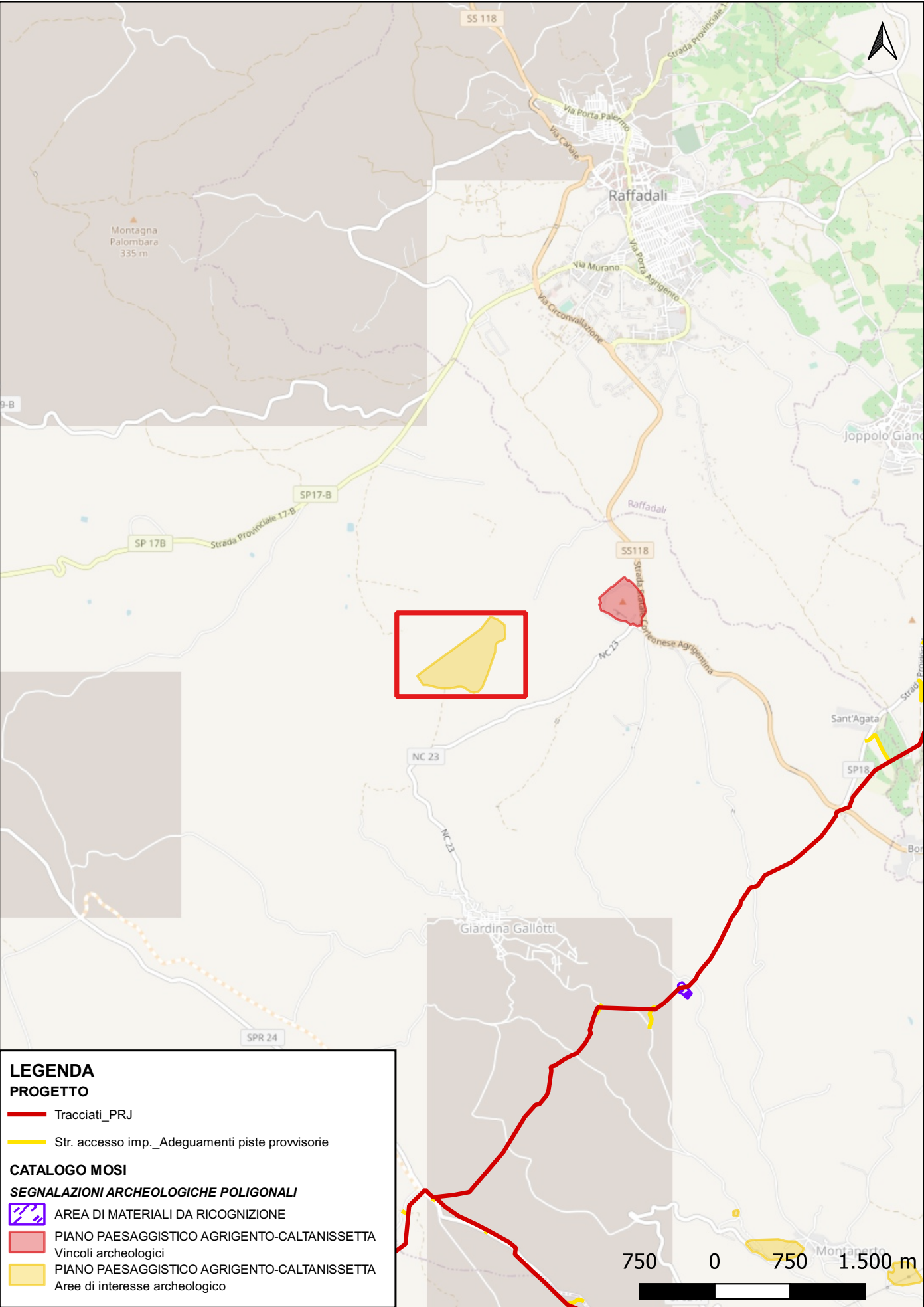
Distanza dall'opera in progetto:>1000 metri **Potenziale:** potenziale medio **Rischio relativo:** rischio basso

Il sito interessa un'area collinare nella quale si segnala la presenza di frammenti ceramici di età romana.

BENI PAESAGGISTICI PROVINCIA AGRIGENTO (Rif. scheda 240)



Sito 0000_50 - AG50 (SOPRI-AG-CL_2023_00042-NST_0000_50)



Localizzazione: Agrigento (AG) - Piano della Signora .

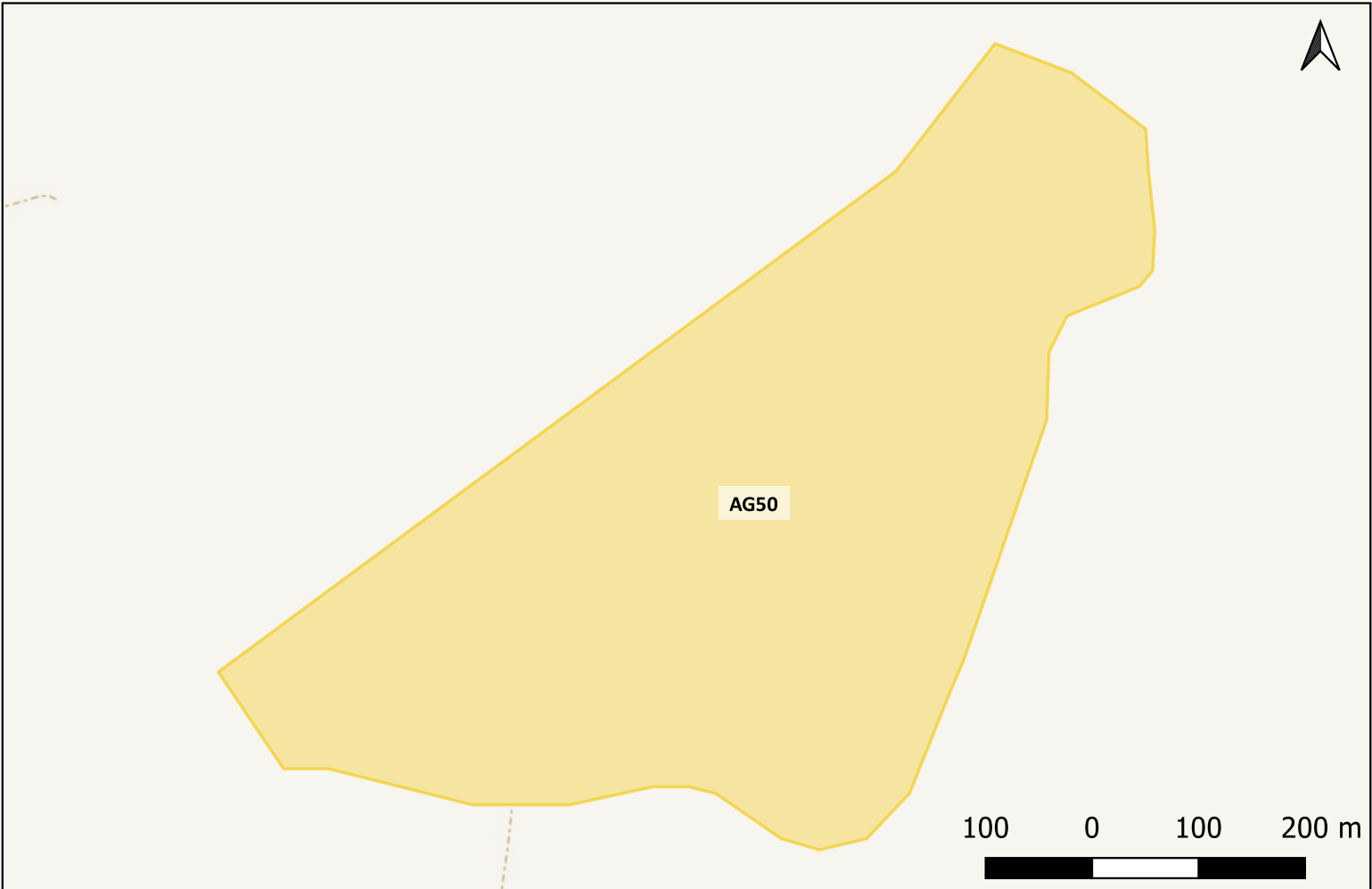
Definizione e cronologia: area di materiale mobile, {area di frammenti fittili}. {Età Romana}.

Modalità di individuazione: {dati bibliografici, dati di archivio}

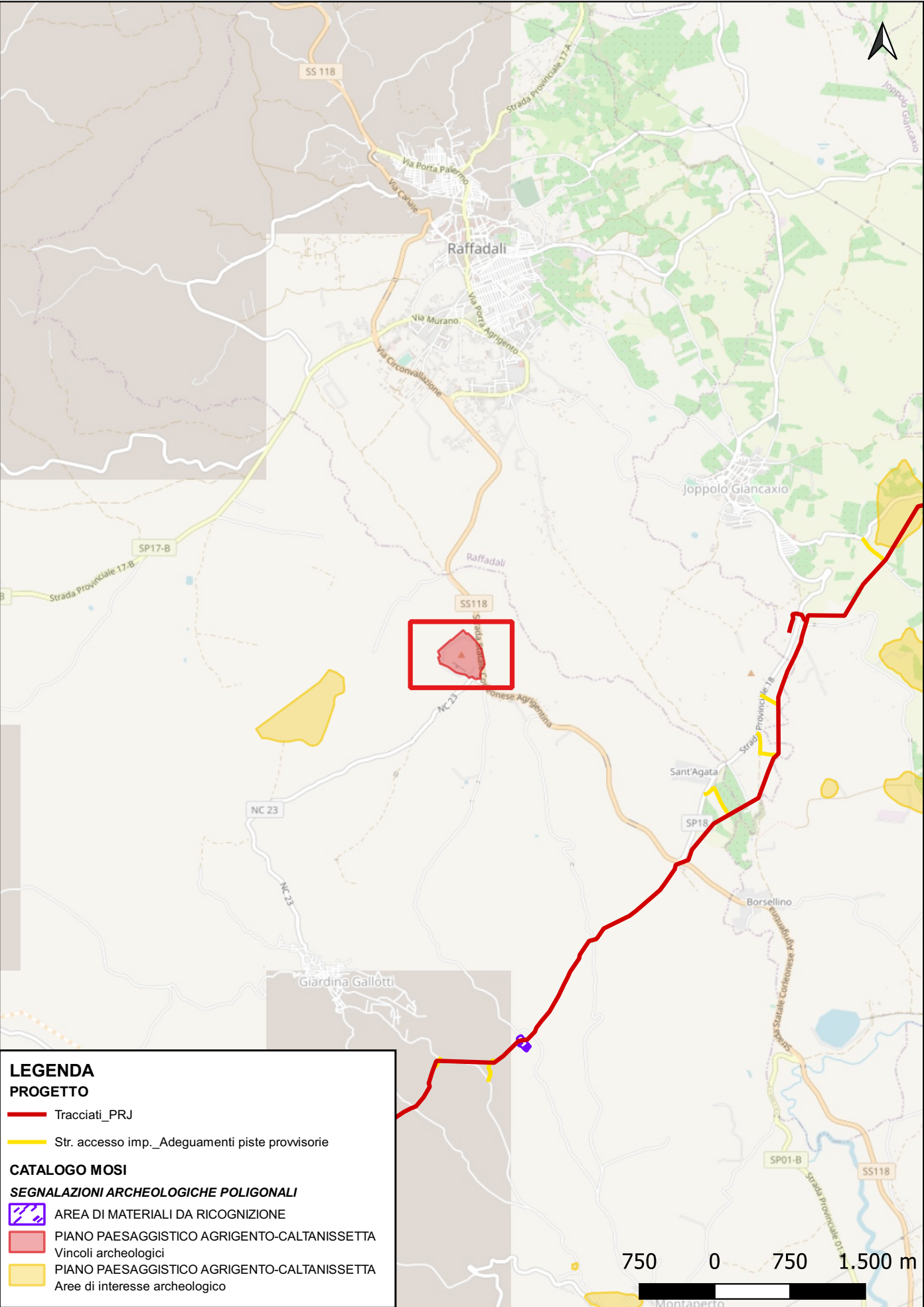
Distanza dall'opera in progetto:>1000 metri **Potenziale:** potenziale medio **Rischio relativo:** rischio basso

Il sito interessa un’ampia area pianeggiante nella quale si segnala la presenza sul terreno di frammenti ceramici di età romana ad alta densità di concentrazione.

BENI PAESAGGISTICI PROVINCIA AGRIGENTO (Rif. scheda 207)



Sito 0000_51 - AG51 (SOPRI-AG-CL_2023_00042-NST_0000_51)



Localizzazione: Agrigento (AG) - Cozzo Busonè.

Definizione e cronologia: area ad uso funerario, {necropoli}. {Età del Bronzo}.

Modalità di individuazione: {dati bibliografici, dati di archivio}

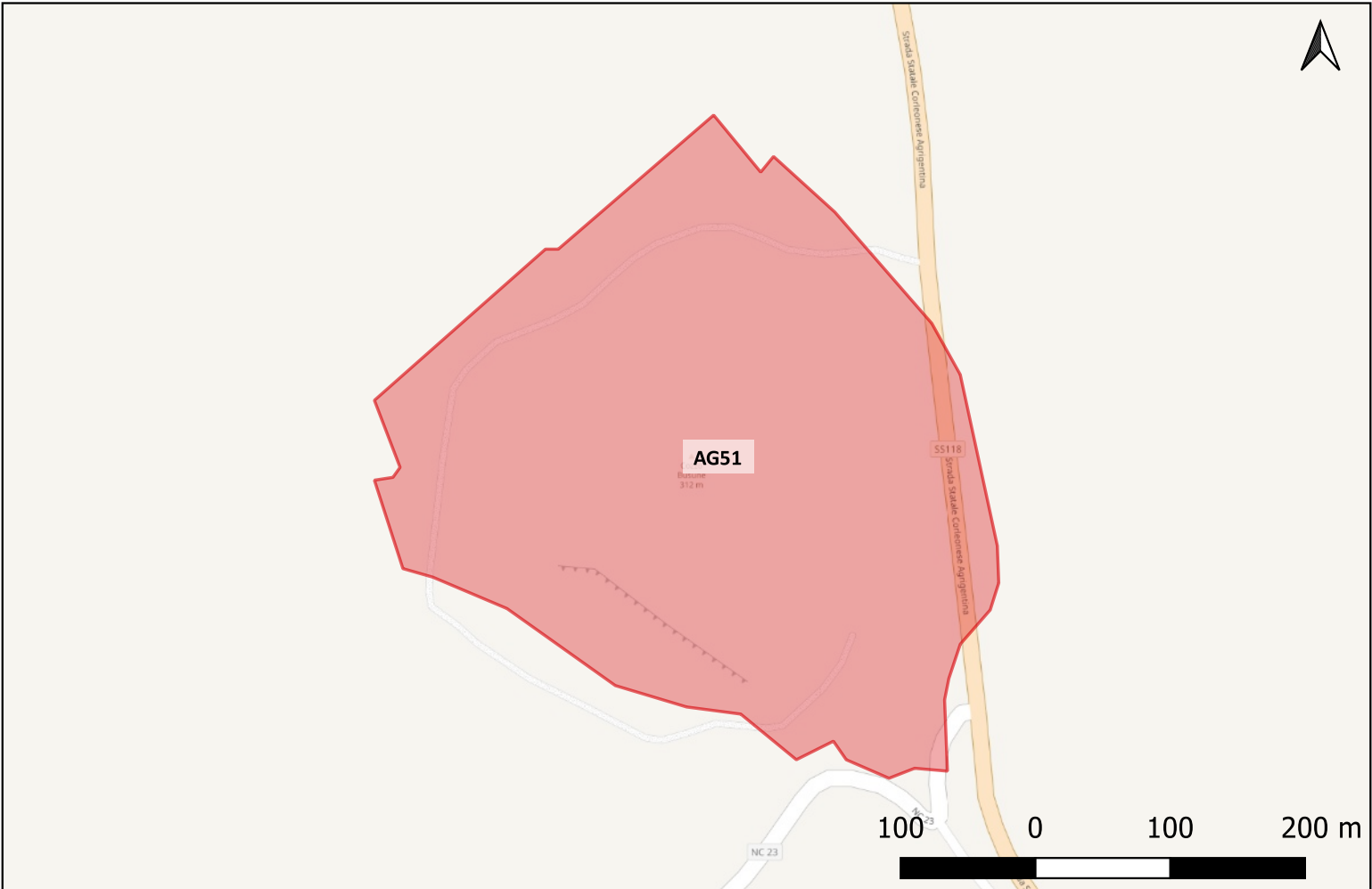
Distanza dall'opera in progetto:>1000 metri

Potenziale: potenziale alto

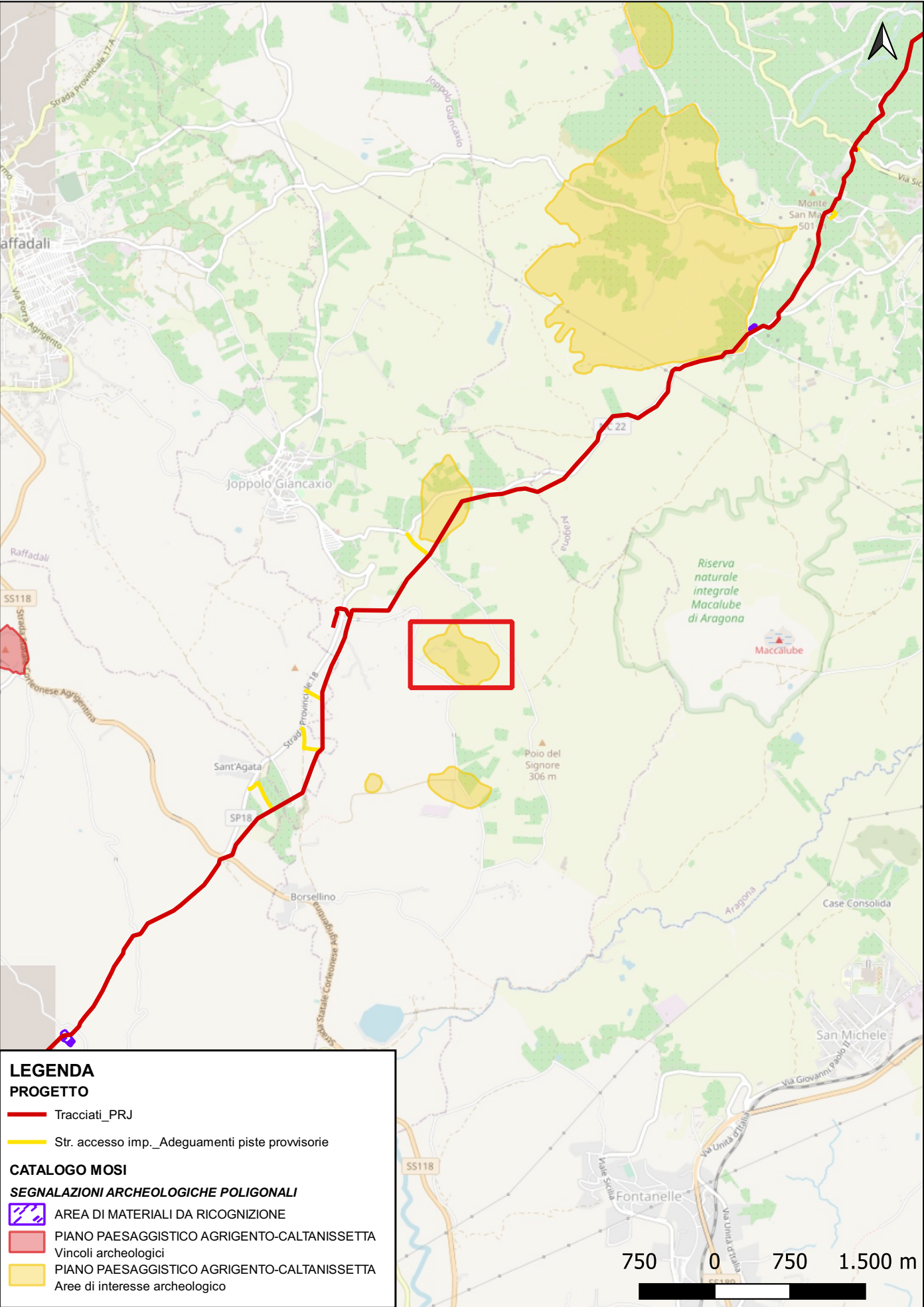
Rischio relativo: rischio basso

Il sito interessa una collinetta calcarea di forma allungata in senso nord-ovest/sud-est con vertice di quota 312m s.l.m. Sui fianchi del colle si trovano i resti di una necropoli preistorica con numerose tombe a forno risalenti alla fase iniziale dell'età del rame e al periodo iniziale dell'età del bronzo; nelle tombe sono stati rinvenuti vasi della cultura di S. Cono-Piano Notaro. Tutta la collina è caratterizzata dalla presenza di anfratti naturali e tagli artificiali che testimoniano la frequentazione del sito. In quest'area sono state rinvenute due Veneri, cioè due ciottoli rappresentanti una divinità femminile nuda che suggeriscono collegamenti religiosi e culturali fra la Sicilia e altri centri del Mediterraneo. Gli studiosi ipotizzano pertanto l'esistenza, sulle pendici e sul versante centro-occidentale e meridionale del colle, di edifici di culto di età preistorica. Nel sito si riscontrano anche attestazioni riferibili all'età del Ferro (ceramica di S. Angelo Muxaro).

Atti Ist.It.Preist.Protost., De Miro E., 1967.;
BENI PAESAGGISTICI PROVINCIA AGRIGENTO (Rif. scheda 210)



Sito 0000_52 - AG52 (SOPRI-AG-CL_2023_00042-NST_0000_52)



Localizzazione: Joppolo Giancaxio (AG) - C.da Realturco.

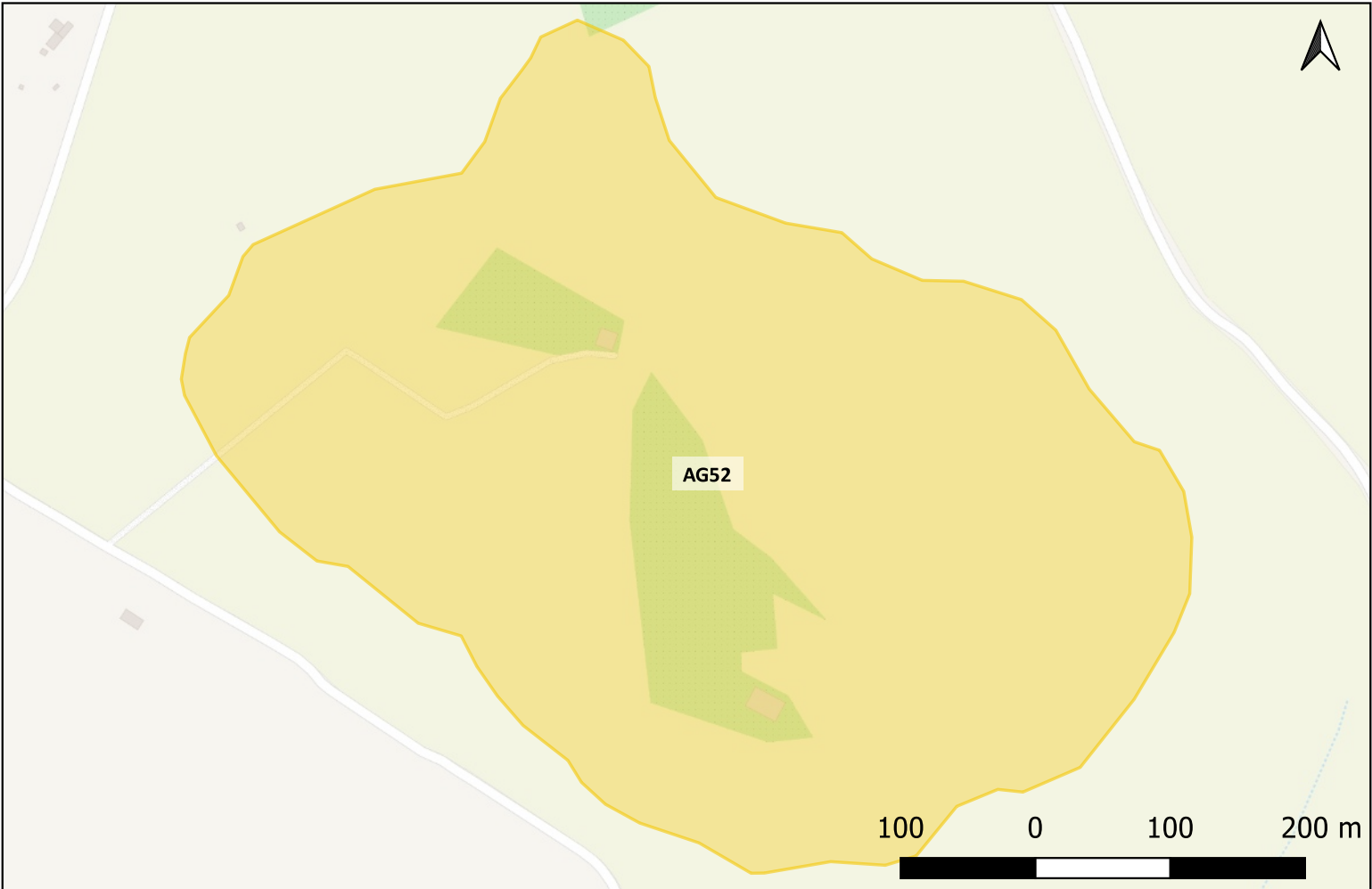
Definizione e cronologia: area di materiale mobile, {area di frammenti fittili}. {Età Arcaica, Età Romana, Età Tardoantica}.

Modalità di individuazione: {dati bibliografici, dati di archivio}

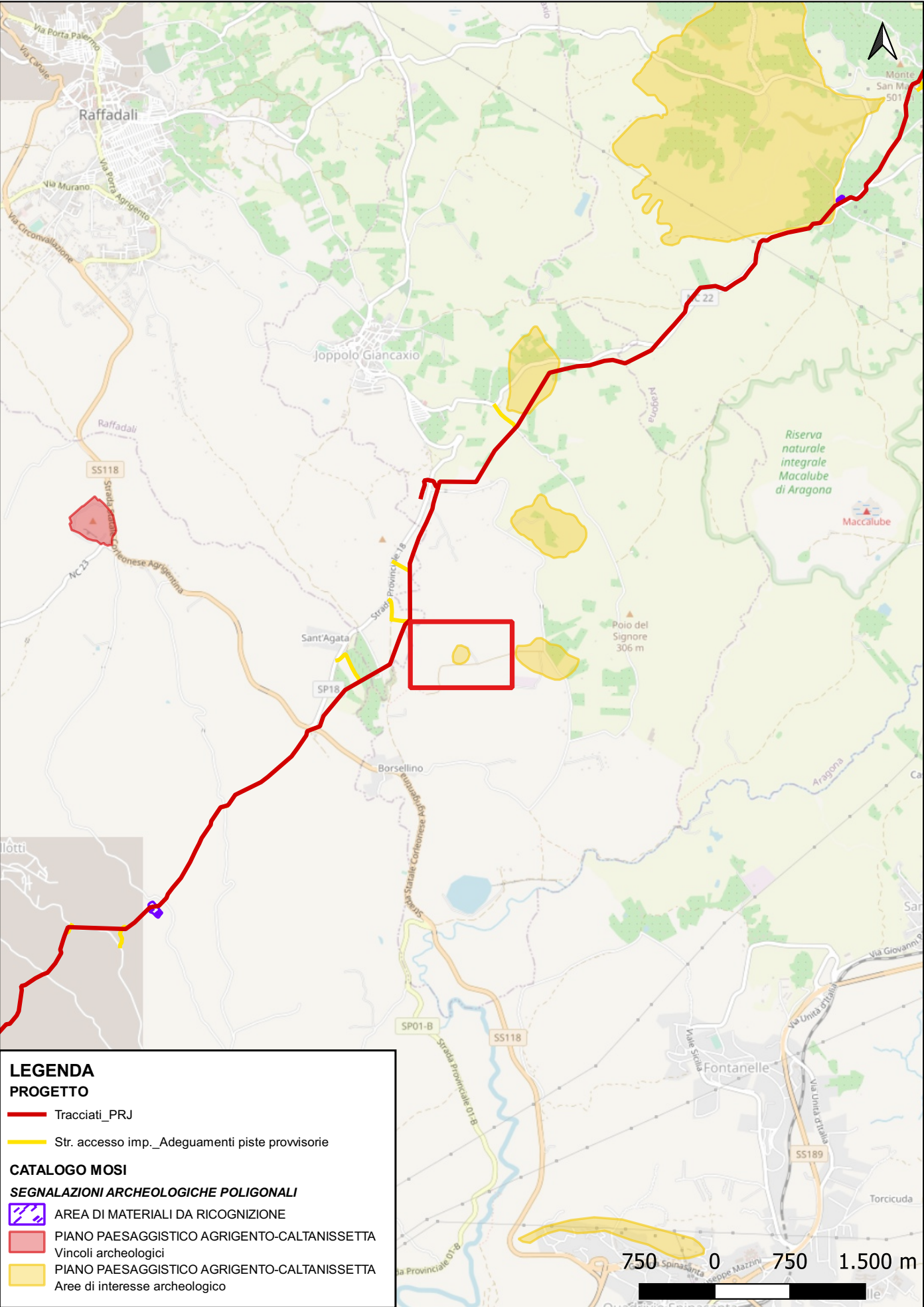
Distanza dall'opera in progetto:200-500 metri **Potenziale:** potenziale medio **Rischio relativo:** rischio basso

Su una collinetta presenza a forte concentrazione di frammenti ceramici dall'età greca (frammenti di tegole soprattutto) all'età tardo-antica

BENI PAESAGGISTICI PROVINCIA AGRIGENTO (Rif. scheda 322)



Sito 0000_53 - AG53 (SOPRI-AG-CL_2023_00042-NST_0000_53)



Localizzazione: Joppolo Giancaxio (AG) - C.da Guardiola.

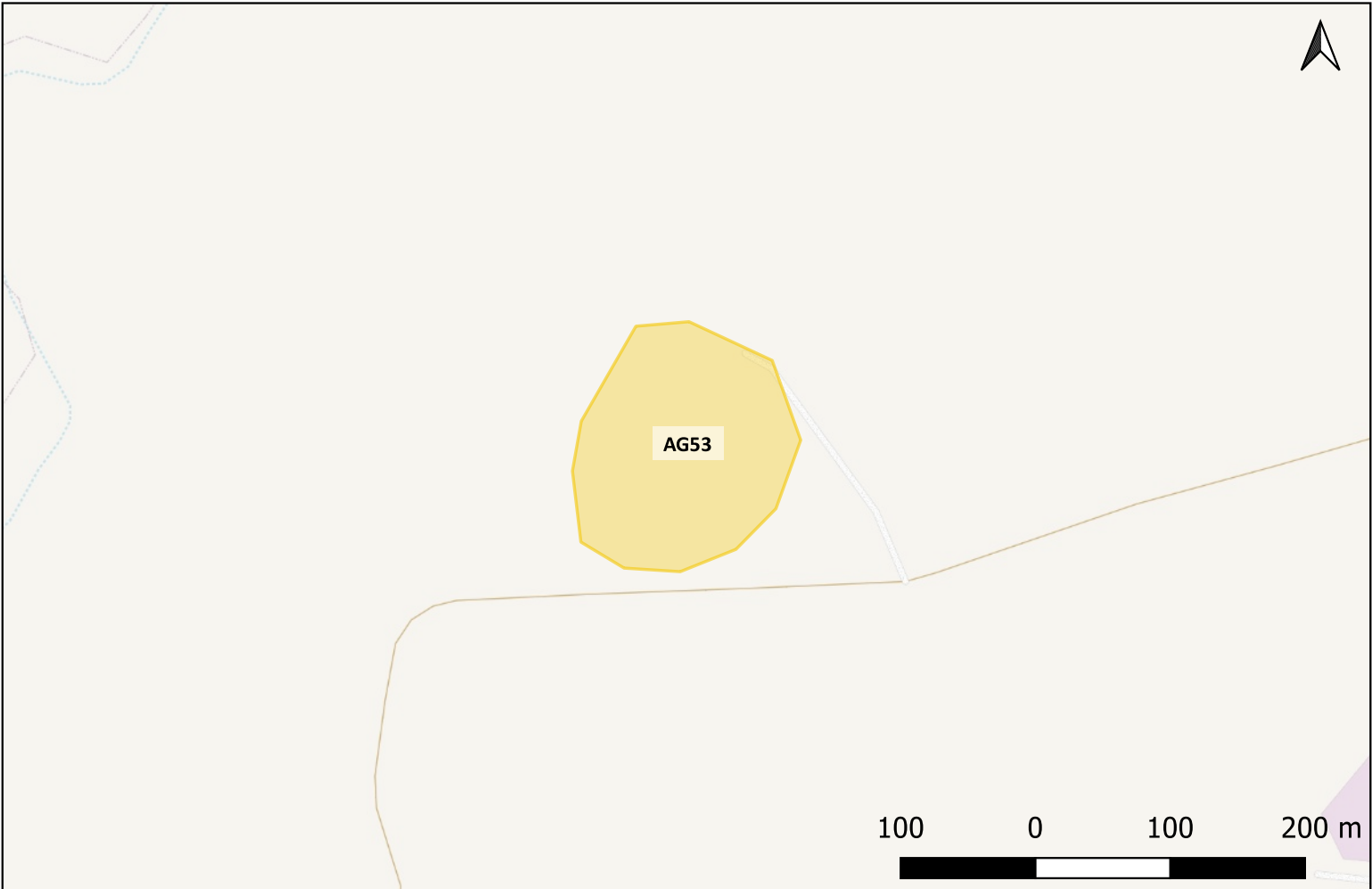
Definizione e cronologia: area di materiale mobile, {area di frammenti fittili}. {Età Arcaica, Età Tardoantica}.

Modalità di individuazione: {dati bibliografici, dati di archivio}

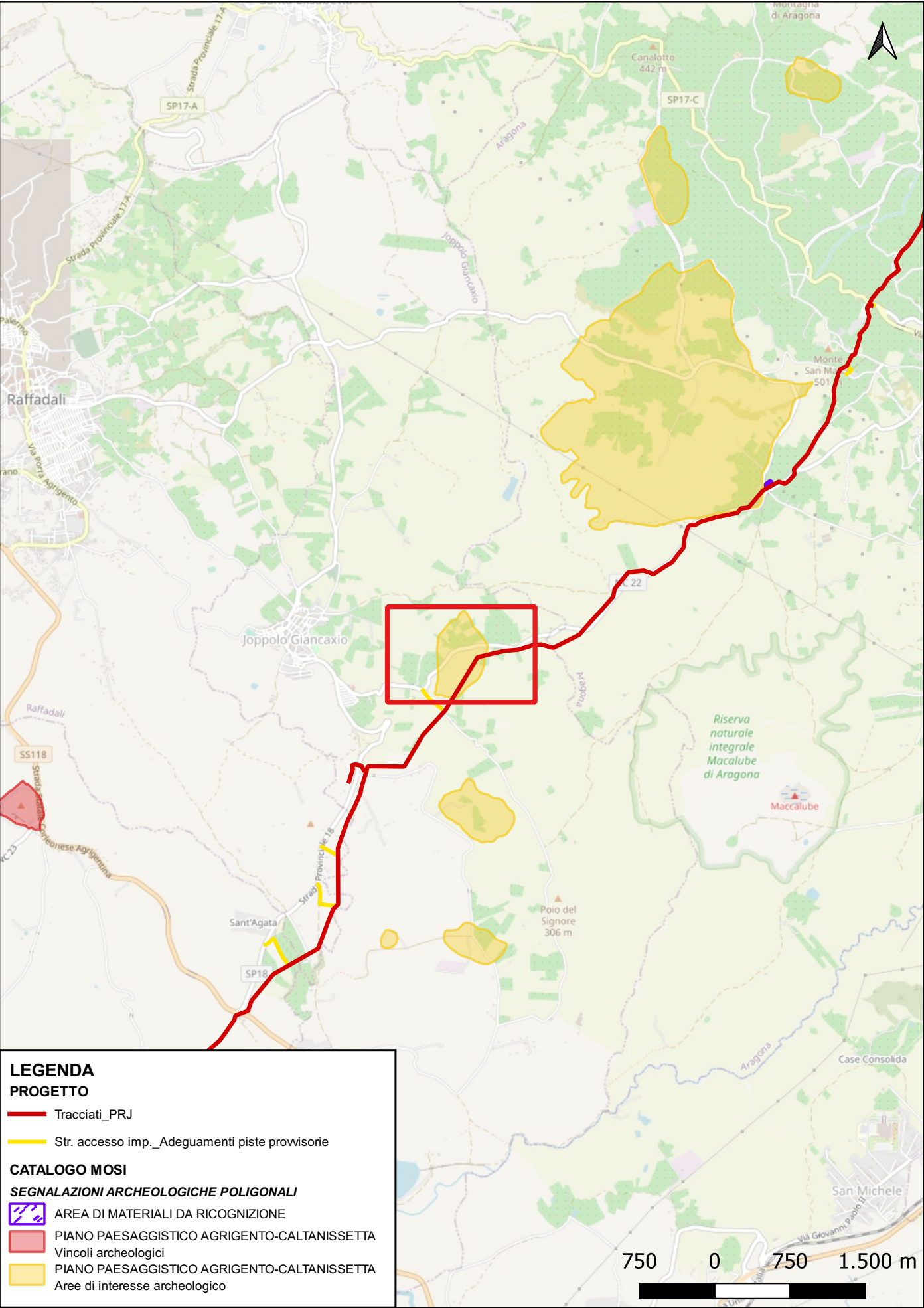
Distanza dall'opera in progetto:500-1000 metri **Potenziale:** potenziale medio **Rischio relativo:** rischio basso

Su un'area collinare si segnala la presenza di frammenti ceramici di epoca greca e tardo-antica

BENI PAESAGGISTICI PROVINCIA AGRIGENTO (Rif. scheda 323)



Sito 0000_54 - AG54 (SOPRI-AG-CL_2023_00042-NST_0000_54)



Localizzazione: Joppolo Giancaxio (AG) - C.da Cipolluzze.

Definizione e cronologia: area di materiale mobile, {area di frammenti fittili}. {Età Tardoantica}.

Modalità di individuazione: {dati bibliografici, dati di archivio}

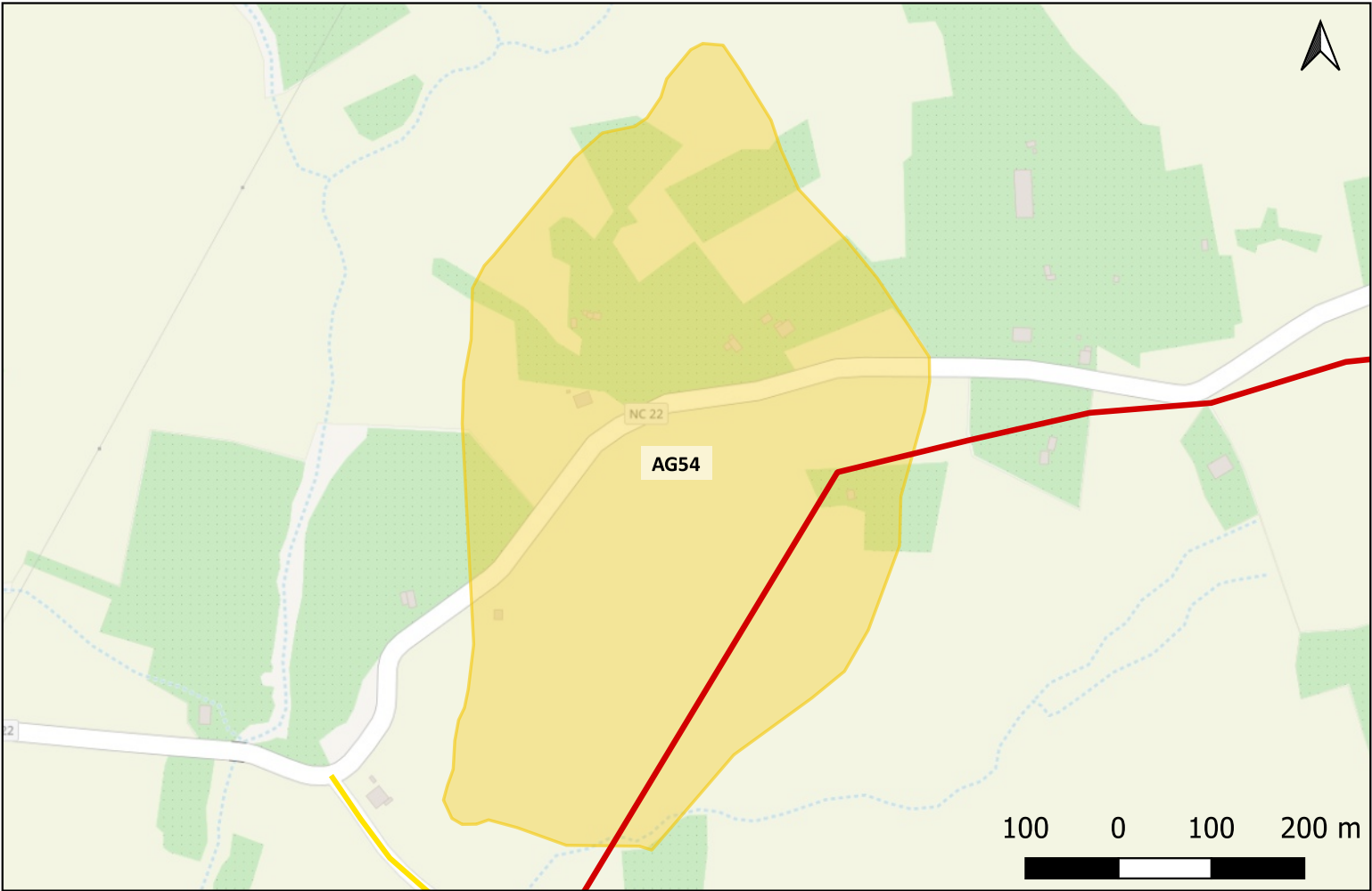
Distanza dall'opera in progetto:0-10 metri

Potenziale: potenziale medio

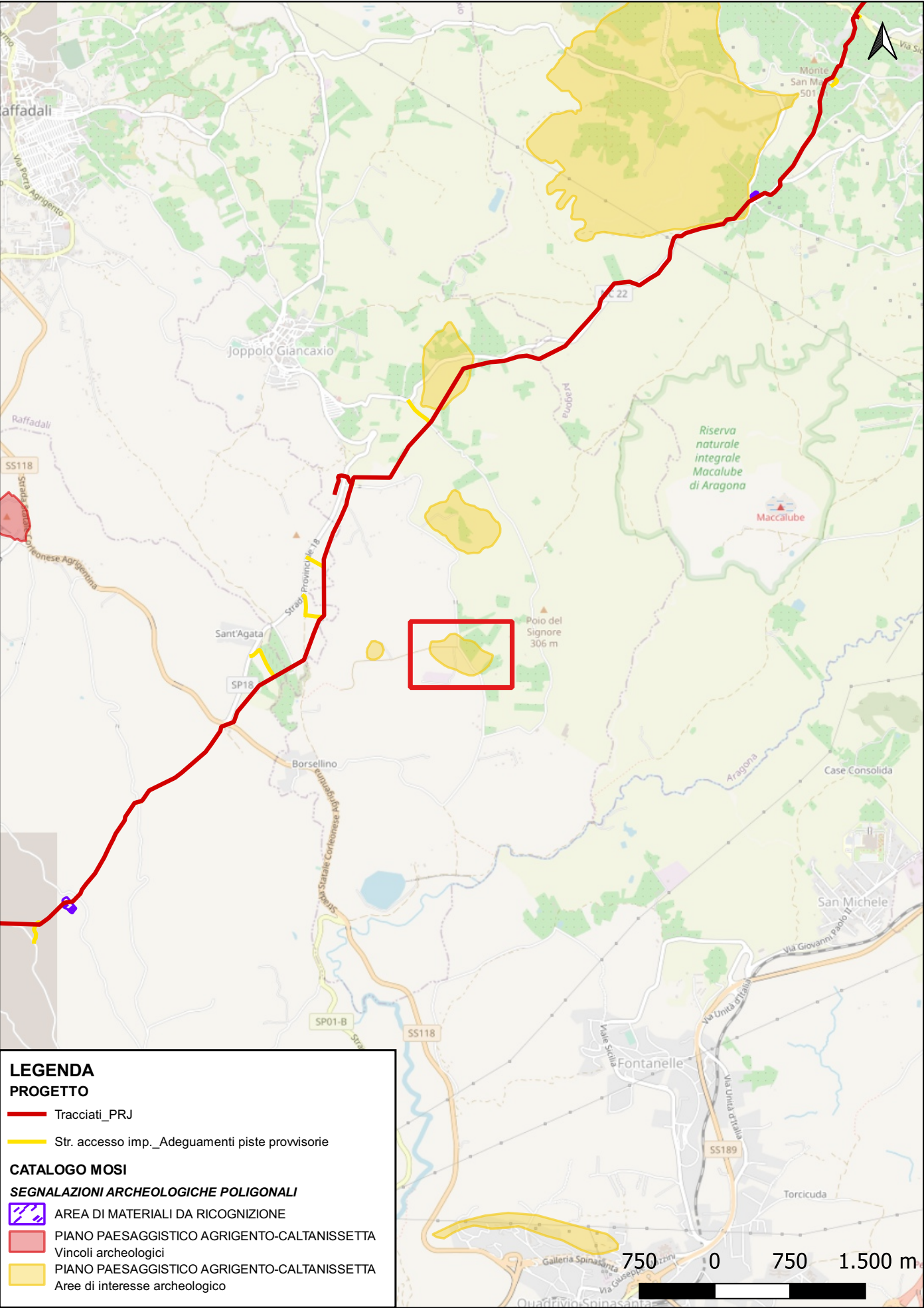
Rischio relativo: rischio medio

Area di frammenti piuttosto radi, di piccole dimensioni e molto consunti, acromi, pertinenti a contenitori di medie e piccole dimensioni di epoca tardo-antica

BENI PAESAGGISTICI PROVINCIA AGRIGENTO (Rif. scheda 324)



Sito 0000_55 - AG55 (SOPRI-AG-CL_2023_00042-NST_0000_55)



Localizzazione: Joppolo Giancaxio (AG) - C.da Rinazze.

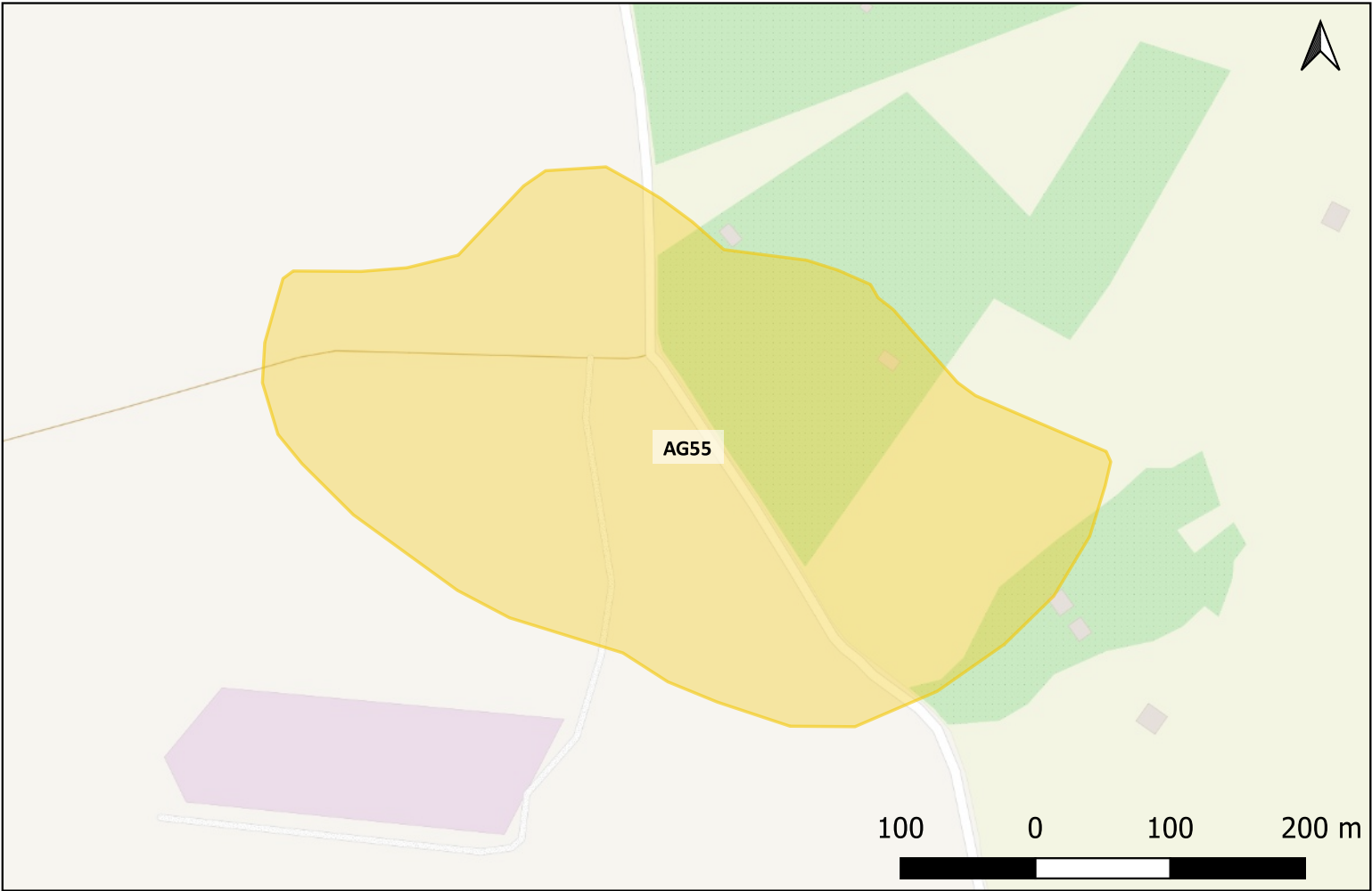
Definizione e cronologia: area di materiale mobile, {area di frammenti fittili}. {Età Romana, Età Tardoantica}.

Modalità di individuazione: {dati bibliografici, dati di archivio}

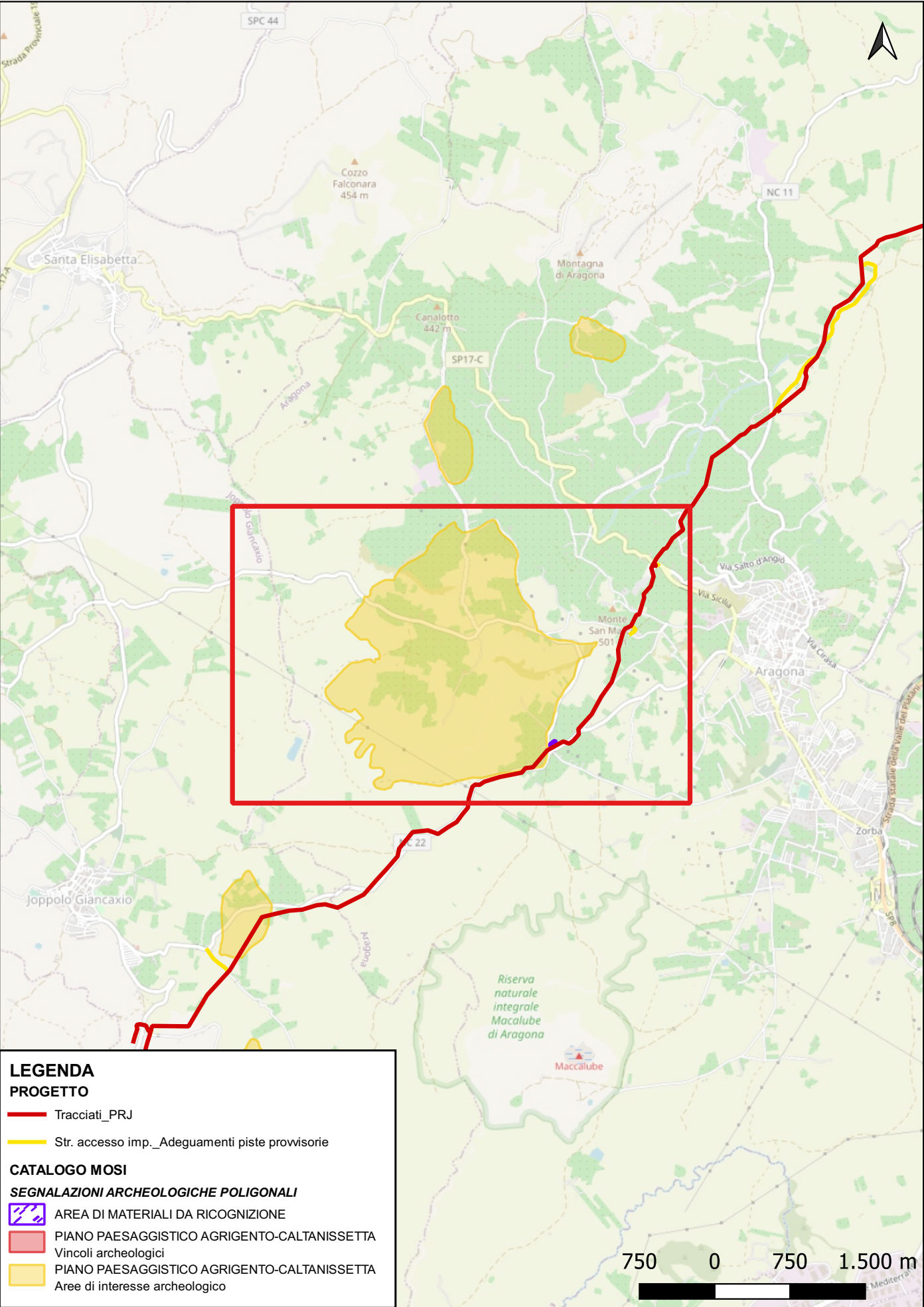
Distanza dall'opera in progetto:>1000 metri **Potenziale:** potenziale medio **Rischio relativo:** rischio basso

Presenza di frammenti ceramici, prevalentemente di età tardo-antica su una vasta area in leggero declivio

BENI PAESAGGISTICI PROVINCIA AGRIGENTO (Rif. scheda 325)



Sito 0000_56 - AG56 (SOPRI-AG-CL_2023_00042-NST_0000_56)



Localizzazione: Aragona (AG) - C.da Fontanazza.

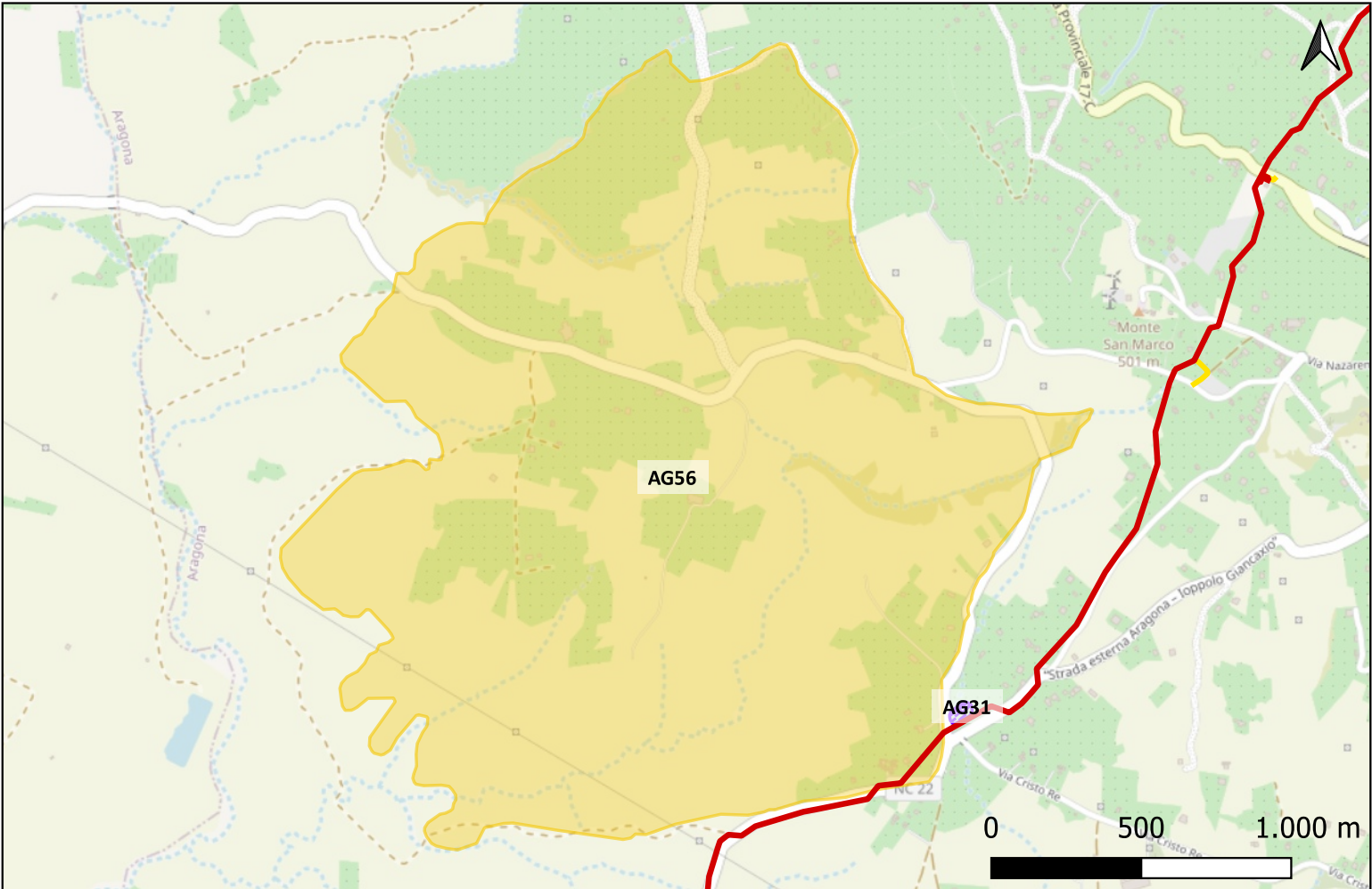
Definizione e cronologia: insediamento, {tracce di insediamento, villa}. {Età Romana, Età Medievale}.

Modalità di individuazione: {dati bibliografici, dati di archivio}

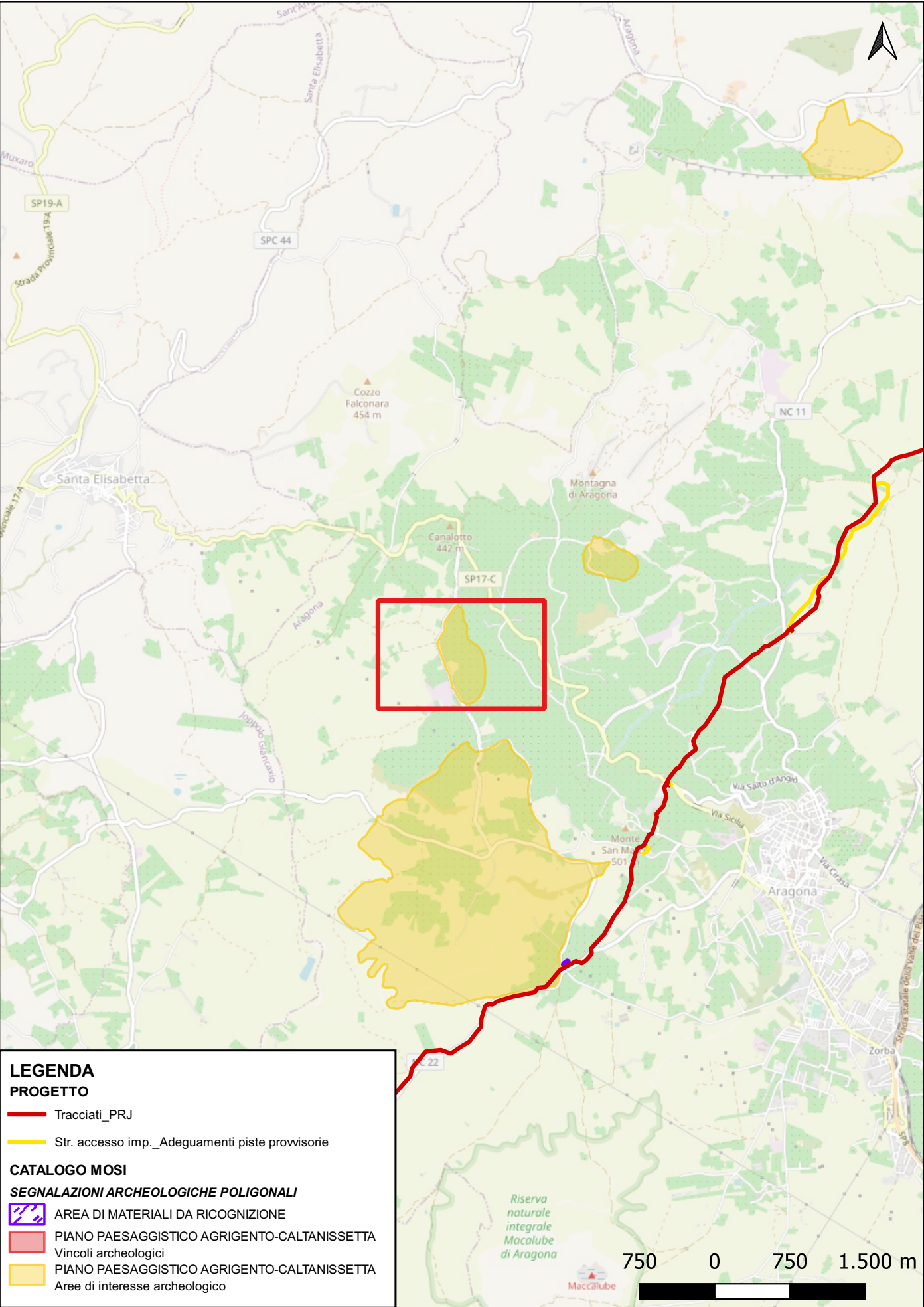
Distanza dall'opera in progetto:0-10 metri **Potenziale:** potenziale alto **Rischio relativo:** rischio medio

Su una vasta pianeggiante si riscontra una presenza ad alta densità di materiali di epoca romana e bizantina. Il sito è stato parzialmente indagato con scavi archeologici che hanno messo in luce strutture murarie relative ad una fattoria di epoca aragonese e necropoli di età bizantina con tombe a cassa.

BENI PAESAGGISTICI PROVINCIA AGRIGENTO (Rif. scheda 249)



Sito 0000_57 - AG57 (SOPRI-AG-CL_2023_00042-NST_0000_57)



Localizzazione: Aragona (AG) - C.da Serre Vocali.

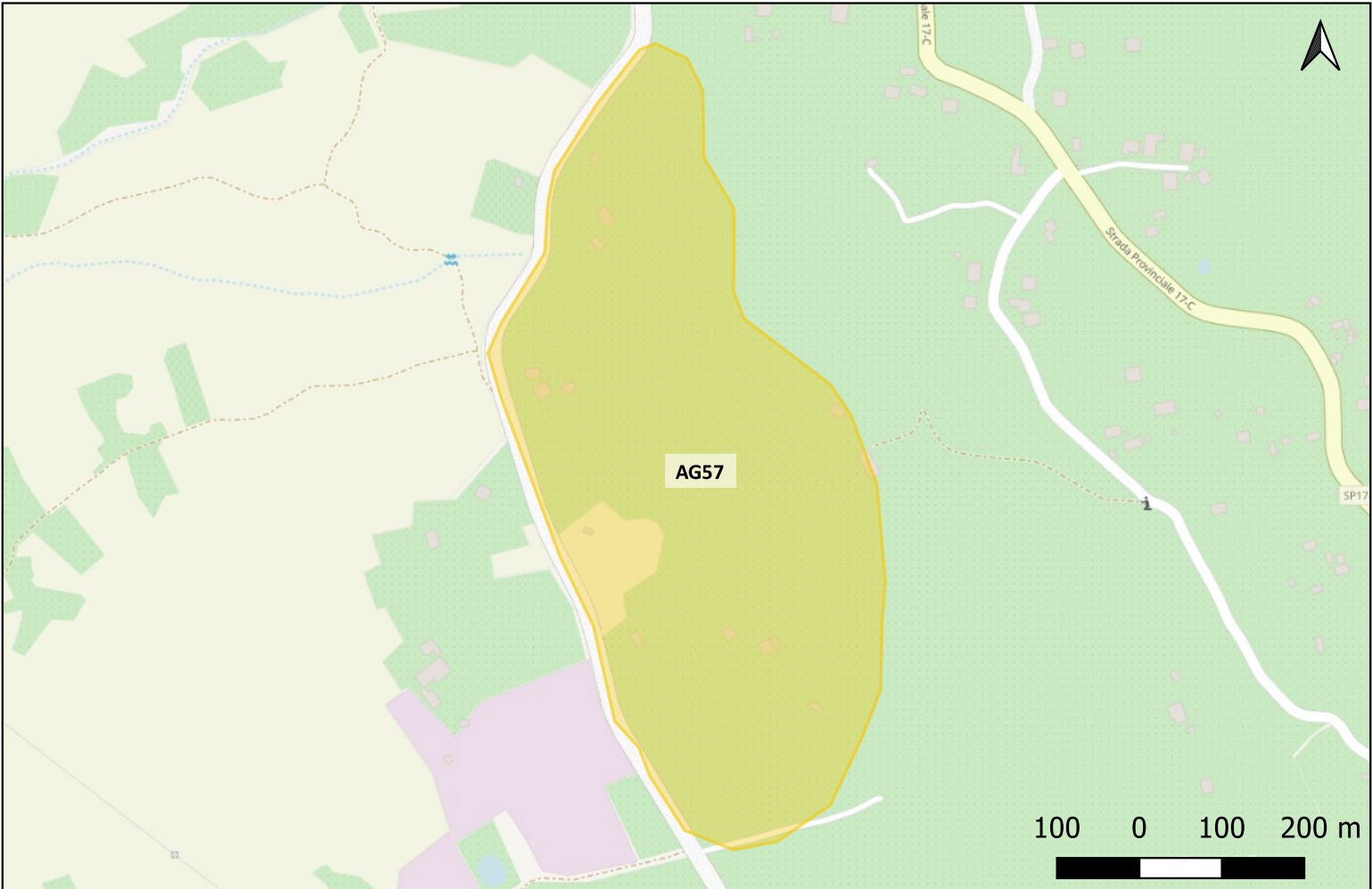
Definizione e cronologia: area di materiale mobile, {area di frammenti fittili}. {Età Romana, Età Tardoantica, Età Medievale}.

Modalità di individuazione: {dati bibliografici, dati di archivio}

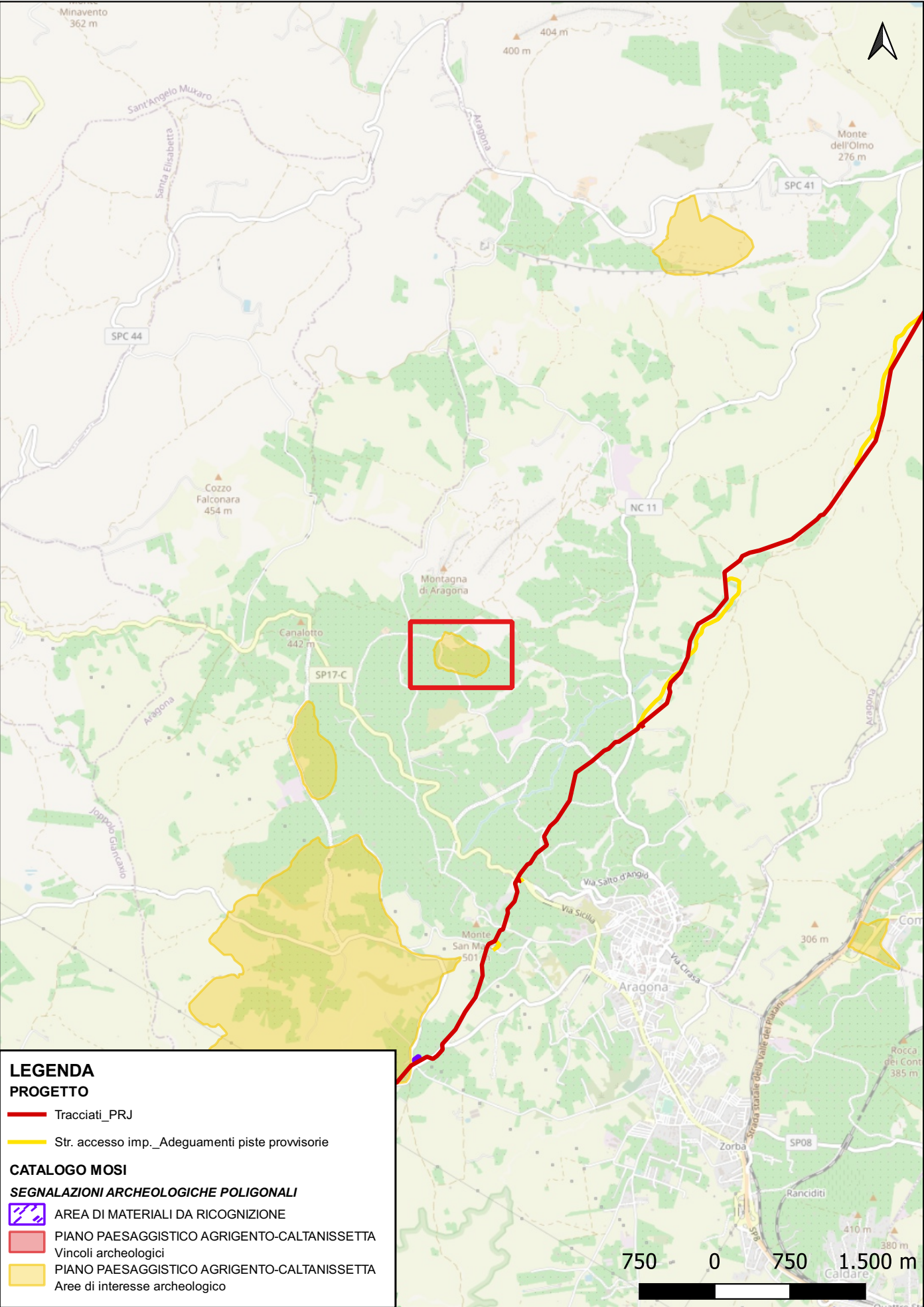
Distanza dall'opera in progetto:>1000 metri **Potenziale:** potenziale medio **Rischio relativo:** rischio basso

Su una vasta area collinare si individuano numerosi frammenti ceramici di età romana e medievale.

BENI PAESAGGISTICI PROVINCIA AGRIGENTO (Rif. scheda 250)



Sito 0000_58 - AG58 (SOPRI-AG-CL_2023_00042-NST_0000_58)



Localizzazione: Aragona (AG) - C.da S. Rosalia.

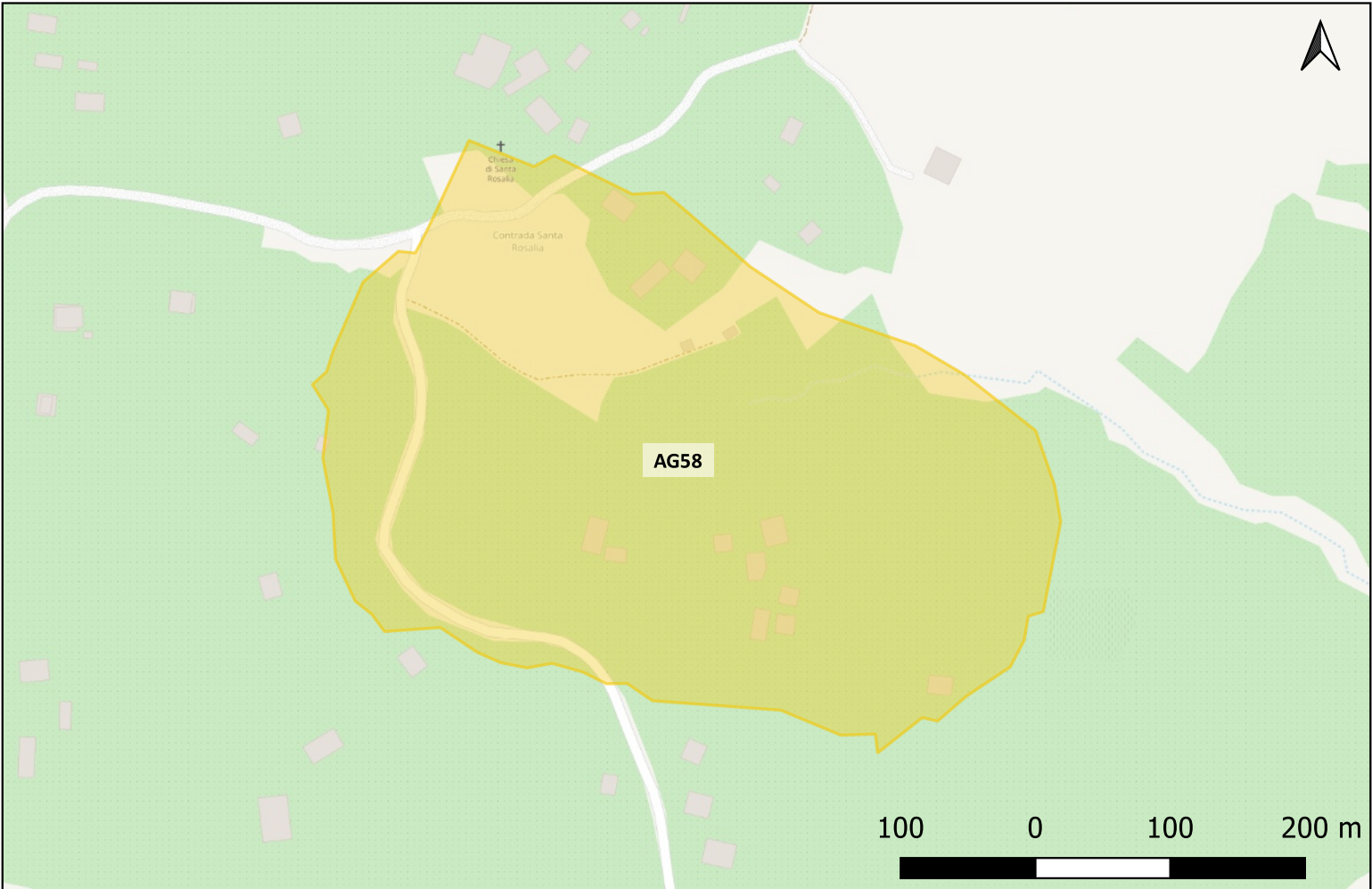
Definizione e cronologia: area di materiale mobile, {area di frammenti fittili}. {non determinabile}.

Modalità di individuazione: {dati bibliografici, dati di archivio}

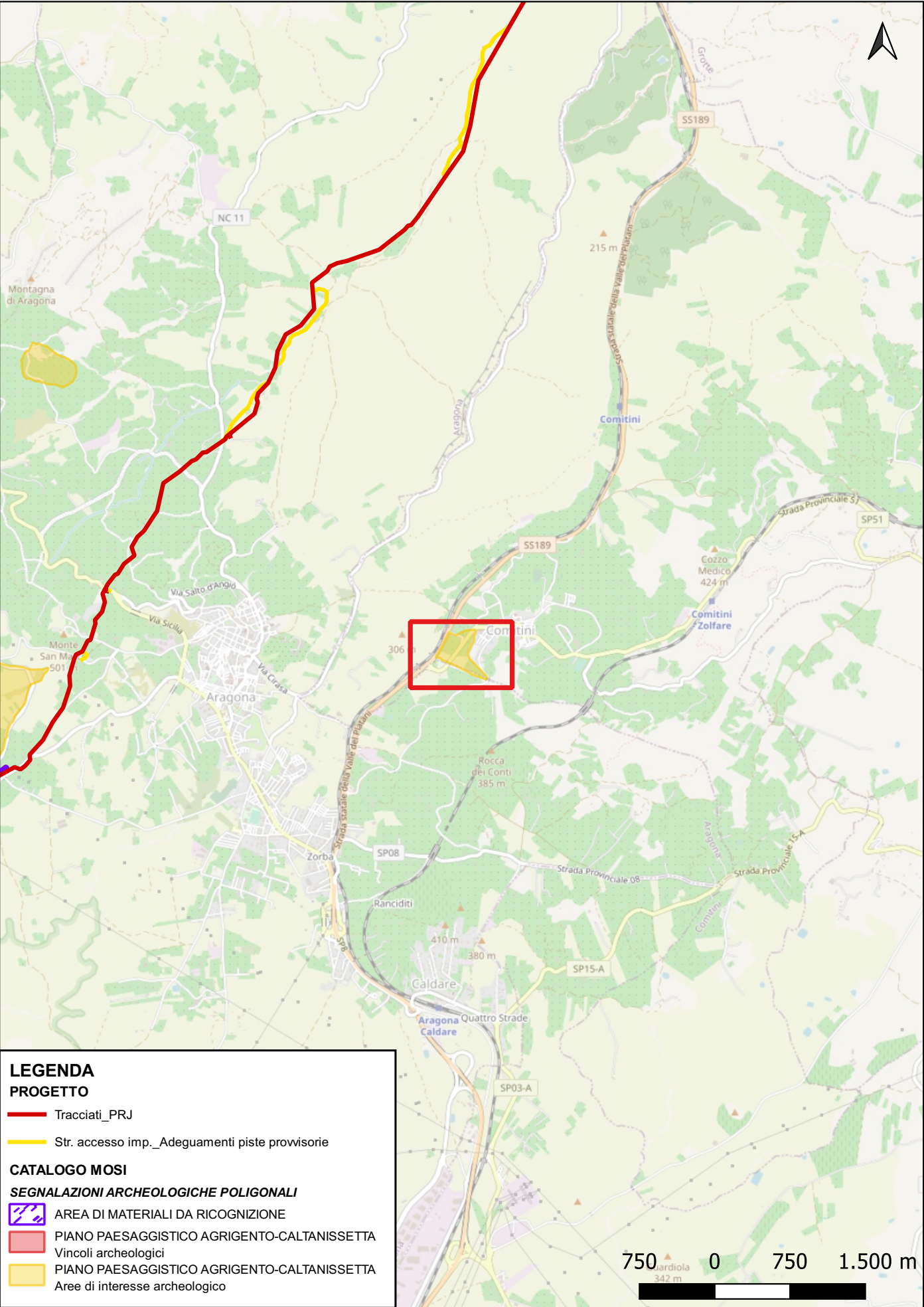
Distanza dall'opera in progetto:>1000 metri **Potenziale:** potenziale medio **Rischio relativo:** rischio basso

L'area è stata individuata a seguito di un sopralluogo effettuato dai funzionari dell'Unità Operativa per i Beni Archeologici della Soprintendenza di Agrigento

BENI PAESAGGISTICI PROVINCIA AGRIGENTO (Rif. scheda 253)



Sito 0000_59 - AG59 (SOPRI-AG-CL_2023_00042-NST_0000_59)



Localizzazione: Comitini (AG) - Puzzu Rosi.

Definizione e cronologia: area di materiale mobile, {area di frammenti fittili}. {Età Romana}.

Modalità di individuazione: {dati bibliografici, dati di archivio}

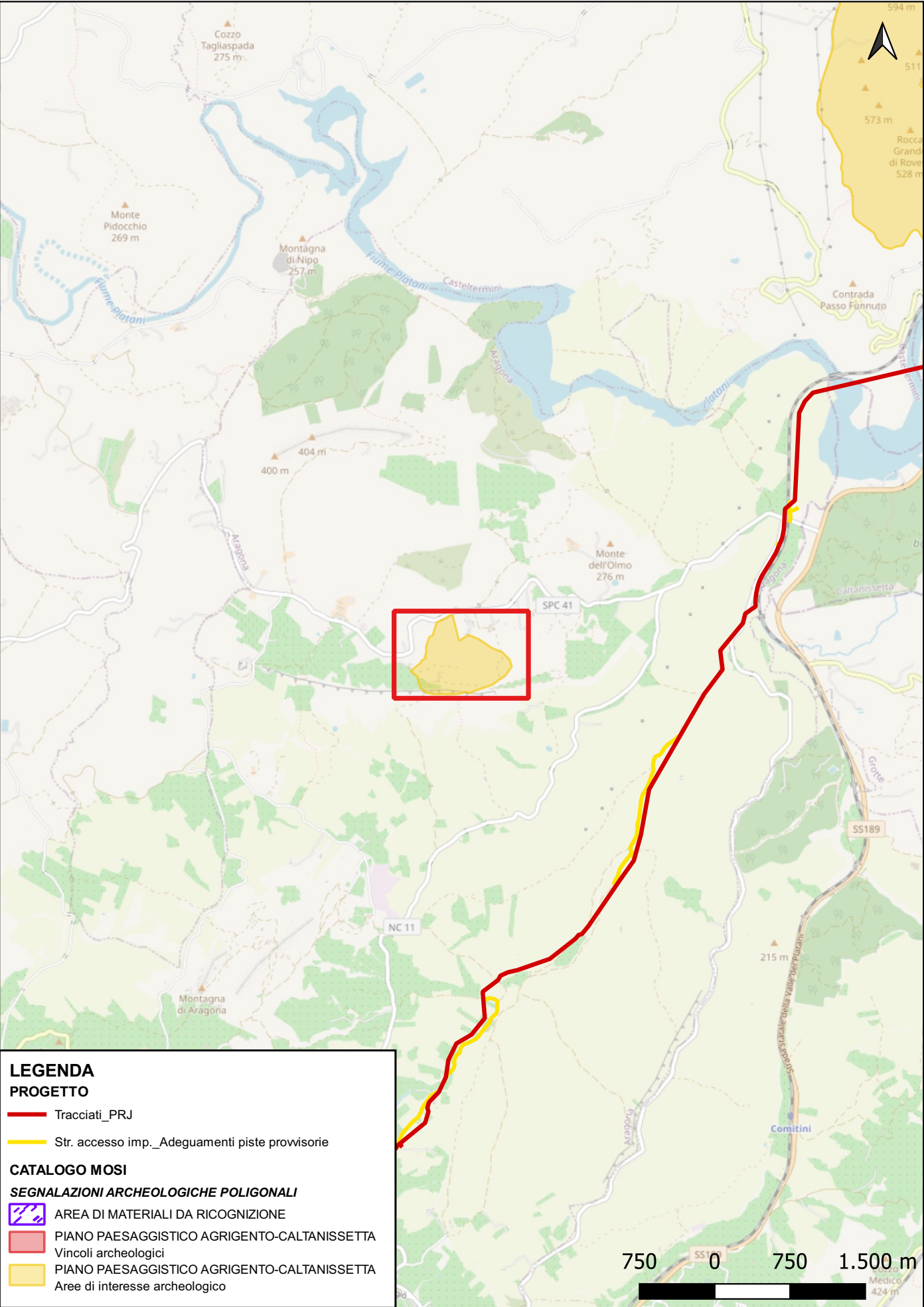
Distanza dall'opera in progetto:>1000 metri **Potenziale:** potenziale medio **Rischio relativo:** rischio basso

Il sito, posto su un leggero declivio presenta, ad una ricognizione superficiale, numerosi frammenti ceramici e alcuni frammenti di tegole piuttosto consunte.

V. Giustolisi, *La Pietra*, pp. 28-30;
BENI PAESAGGISTICI PROVINCIA AGRIGENTO (Rif. scheda 271)



Sito 0000_60 - AG60 (SOPRI-AG-CL_2023_00042-NST_0000_60)



Localizzazione: Aragona (AG) - C.da Torre del Salto.

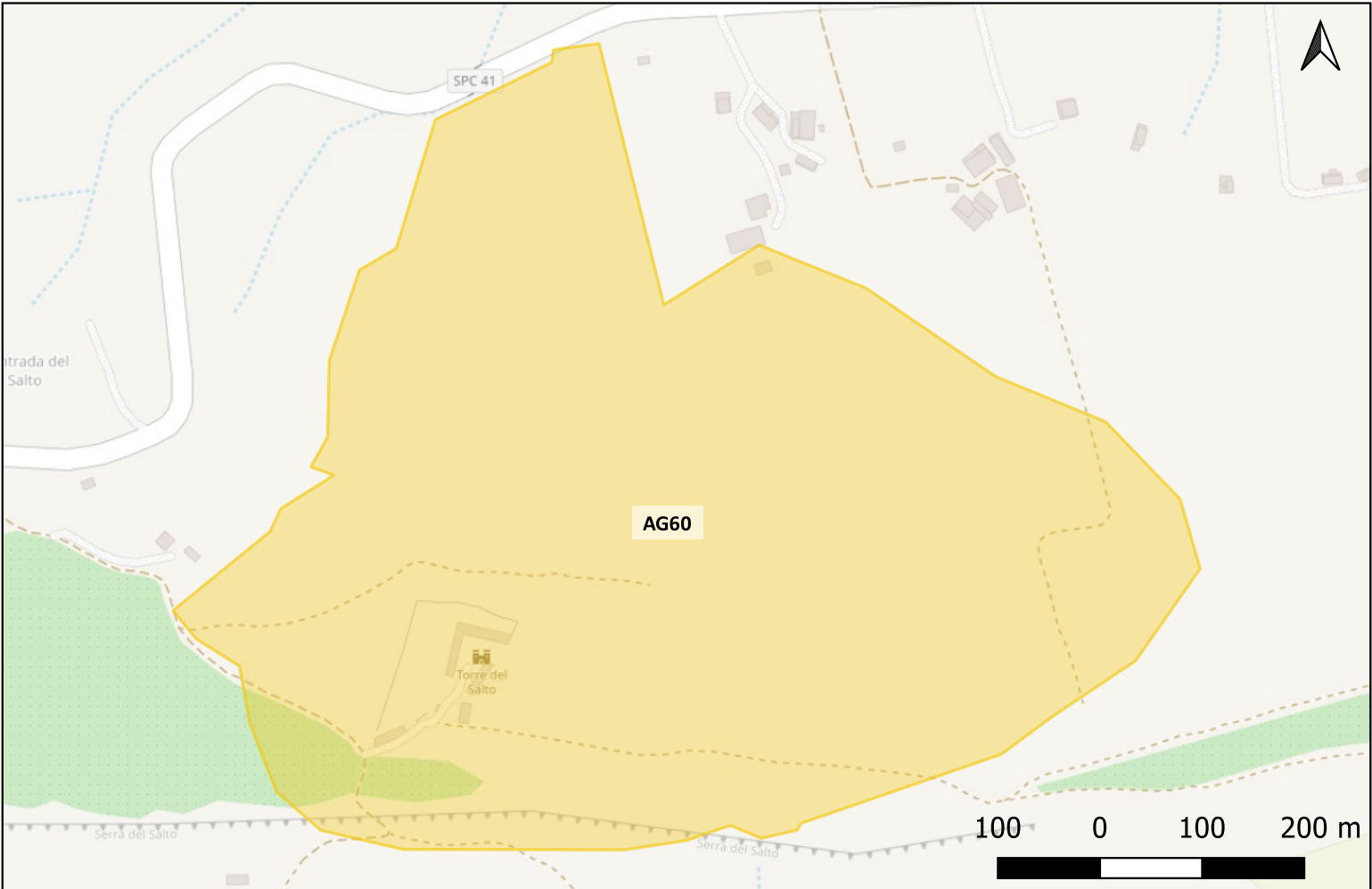
Definizione e cronologia: area di materiale mobile, {area di frammenti fittili}. {Età Romana}.

Modalità di individuazione: {dati bibliografici, dati di archivio}

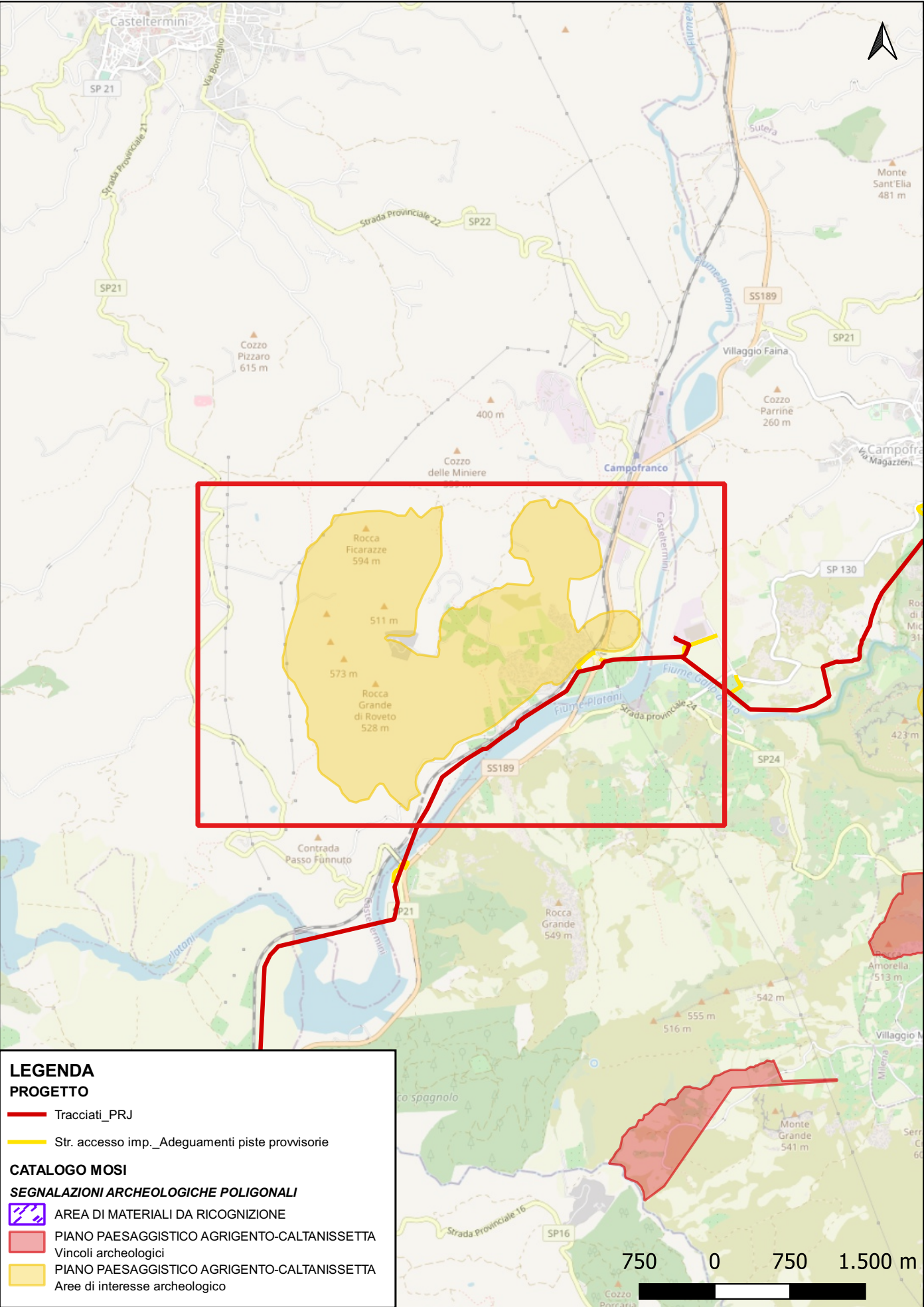
Distanza dall'opera in progetto:>1000 metri **Potenziale:** potenziale medio **Rischio relativo:** rischio basso

Frammenti ceramici di età romana

BENI PAESAGGISTICI PROVINCIA AGRIGENTO (Rif. scheda 252)



Sito 0000_61 - AG61 (SOPRI-AG-CL_2023_00042-NST_0000_61)



Localizzazione: Casteltermini (AG) - Monte Roveto.

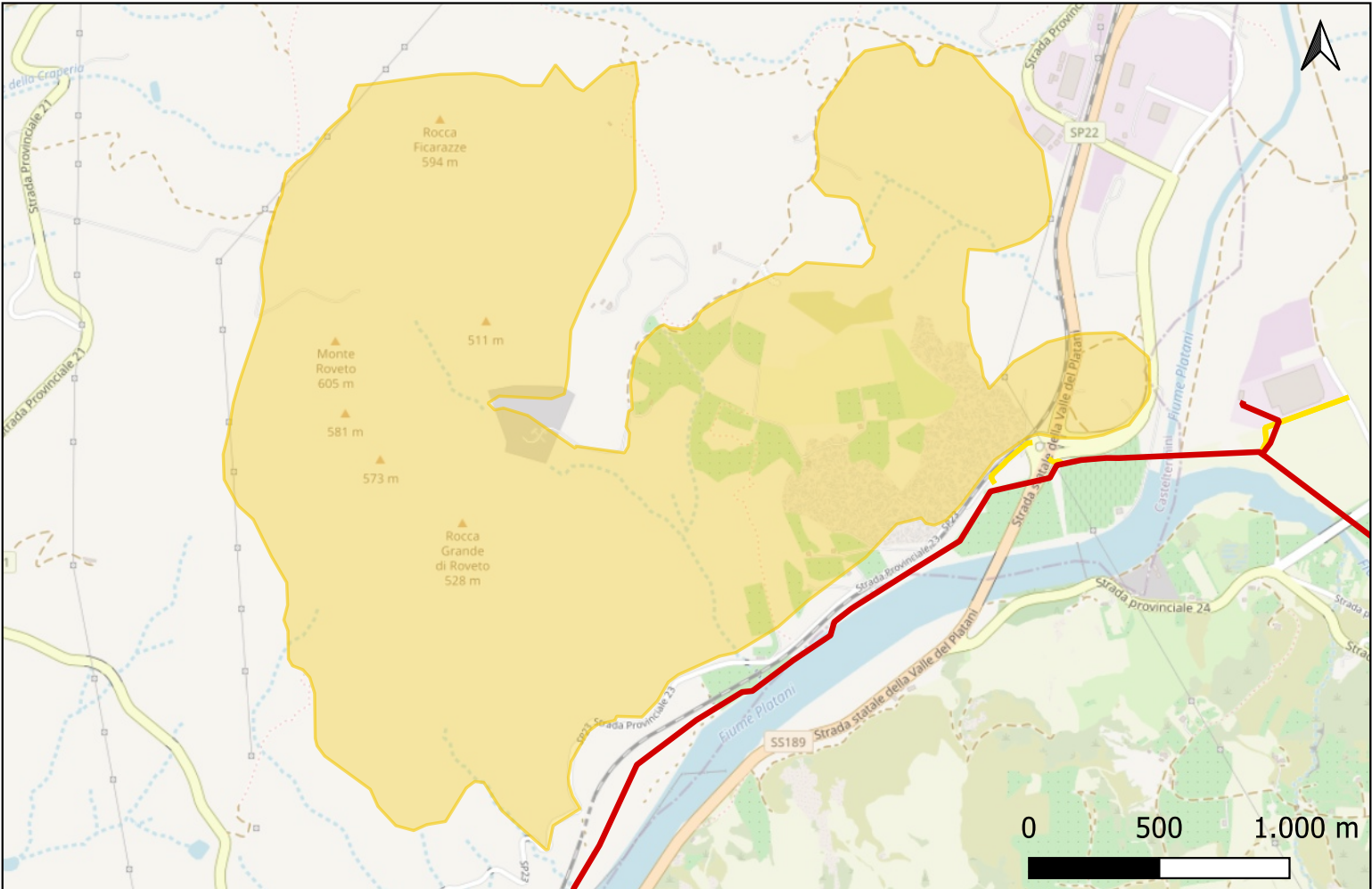
Definizione e cronologia: sito pluristratificato, {}. {Età Arcaica, Neolitico, Età del Bronzo, Età del Ferro}.

Modalità di individuazione: {dati bibliografici, dati di archivio}

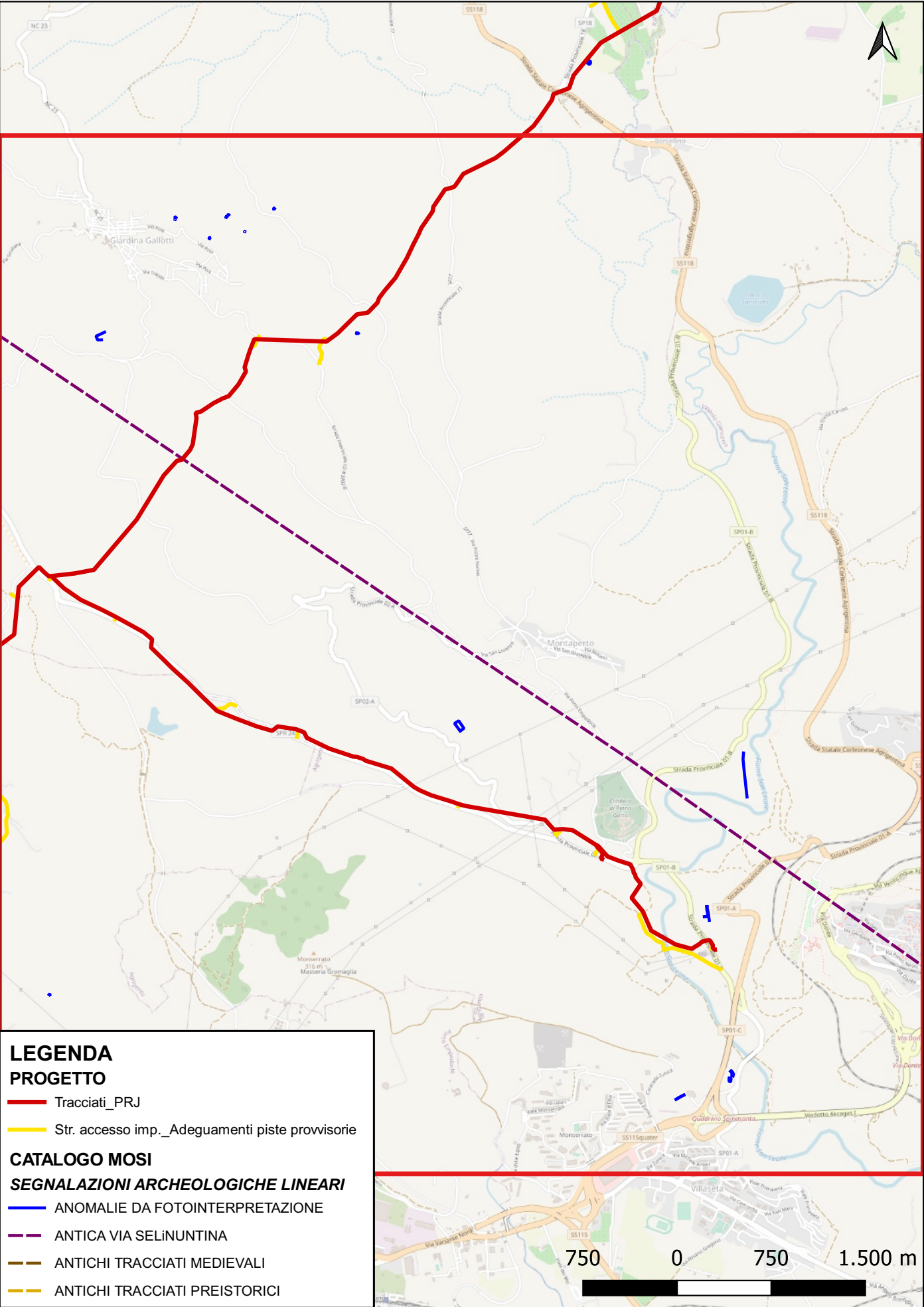
Distanza dall'opera in progetto:50-100 metri **Potenziale:** potenziale alto **Rischio relativo:** rischio medio

Su un'ampia area che occupa la sommità e le pendici del monte e la rocca Ficarazze sono visibili i resti di un insediamento con fasi che vanno dal neolitico finale (cultura di Diana) all'età del bronzo, all'età protostorica e all'età greca. Sulla rocca, inoltre, sono conservate due tombe a tholos di età preistorica.

BENI PAESAGGISTICI PROVINCIA AGRIGENTO (Rif. scheda 71)



Sito 0000_67 - AG62 (SOPRI-AG-CL_2023_00042-NST_0000_67)



Localizzazione: Agrigento (AG) - .

Definizione e cronologia: infrastruttura viaria, {tracciato viario}. {Età Romana}.

Modalità di individuazione: {dati bibliografici, dati di archivio}

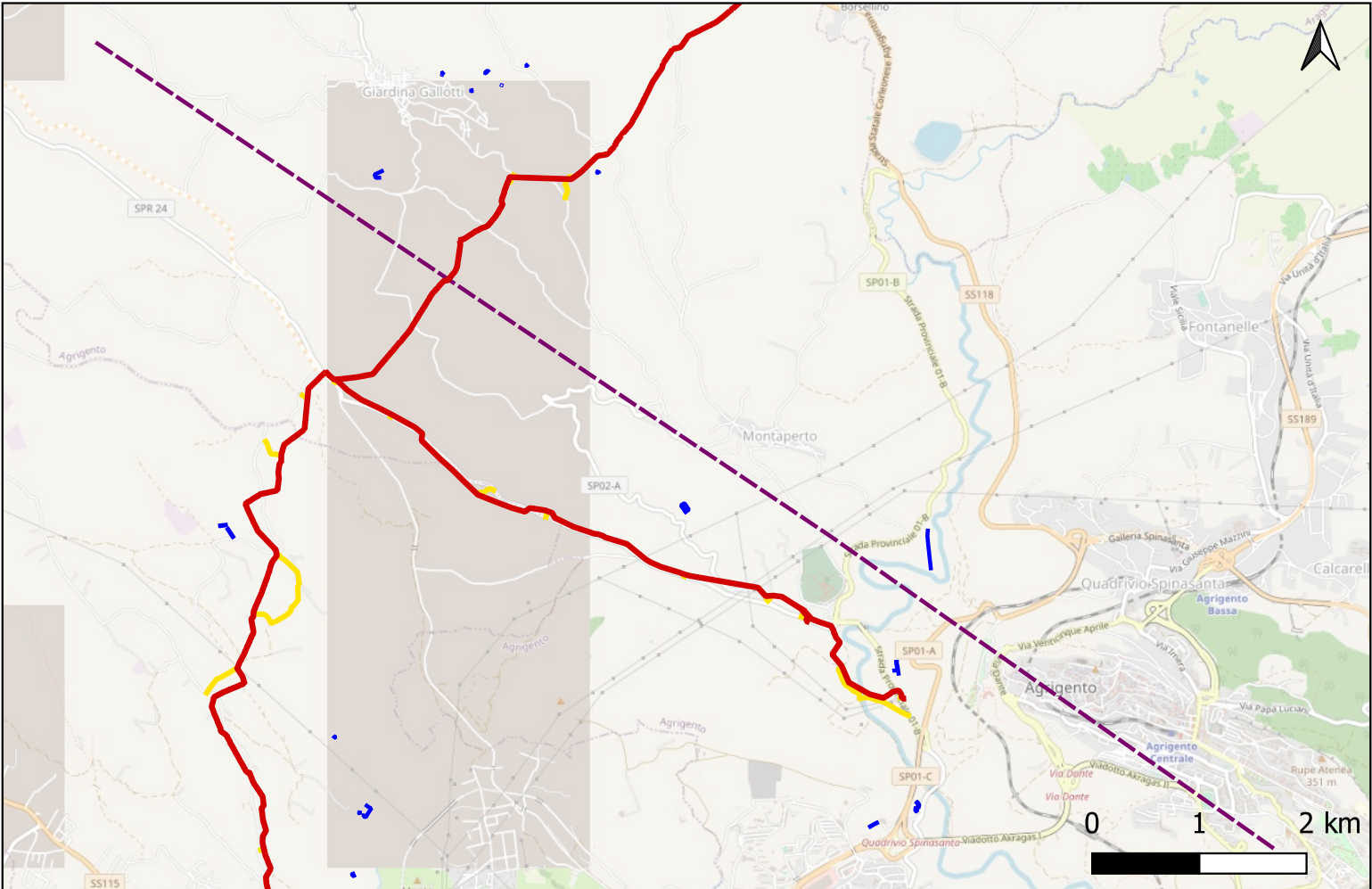
Distanza dall'opera in progetto:0-10 metri

Potenziale: potenziale medio

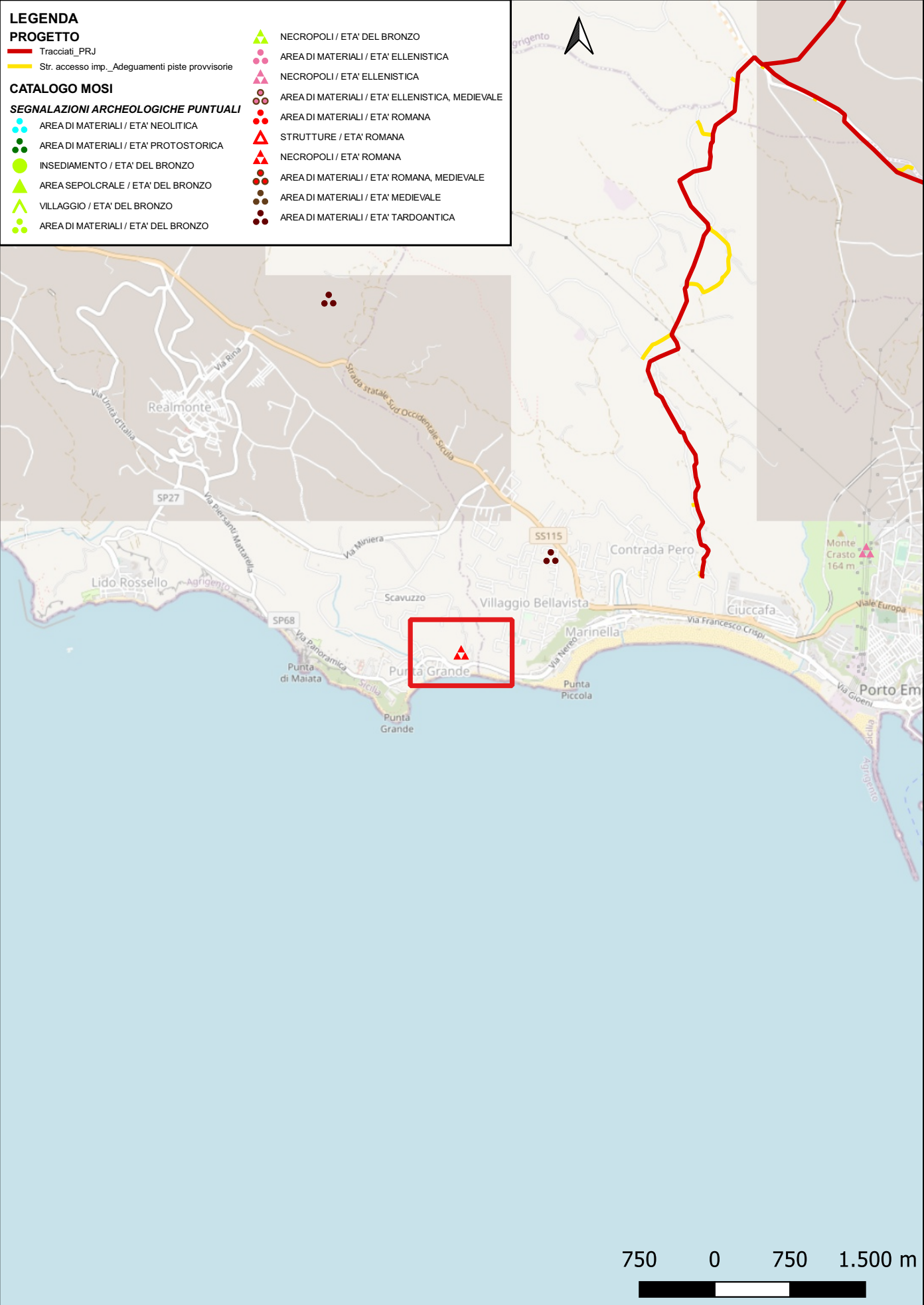
Rischio relativo: rischio medio

Alla penetrazione siracusana verso Selinunte corrisponde la via Selinuntina che attraversa il massiccio dei monti Iblei per Acræe e Casmanaë, le due colonie di Siracusa fondate nel corso del VII secolo a.C., per poi proseguire lungo la costa occidentale per Gela, Agrigento Eraclea e Selinunte. Una strada essenziale per i Sicelioti e per questo mantenuta in efficienza.

Uggeri G., La formazione del sistema stradale in Sicilia, in La Sicilia romana tra Repubblica e Alto Impero. Atti del convegno di studi (Caltanissetta 20-21 maggio 2006), a cura di C. Micciché, S. Modeo, L. Santagati, Caltanissetta 2007, pp. 228-243



Sito 0000_67 - AG63 (SOPRI-AG-CL_2023_00042-NST_0000_67)



Localizzazione: Realmonte (AG) - Durruei.

Definizione e cronologia: area ad uso funerario, {necropoli}. {Età Romana}.

Modalità di individuazione: {dati bibliografici, dati di archivio}

Distanza dall'opera in progetto:>1000 metri

Potenziale: potenziale medio

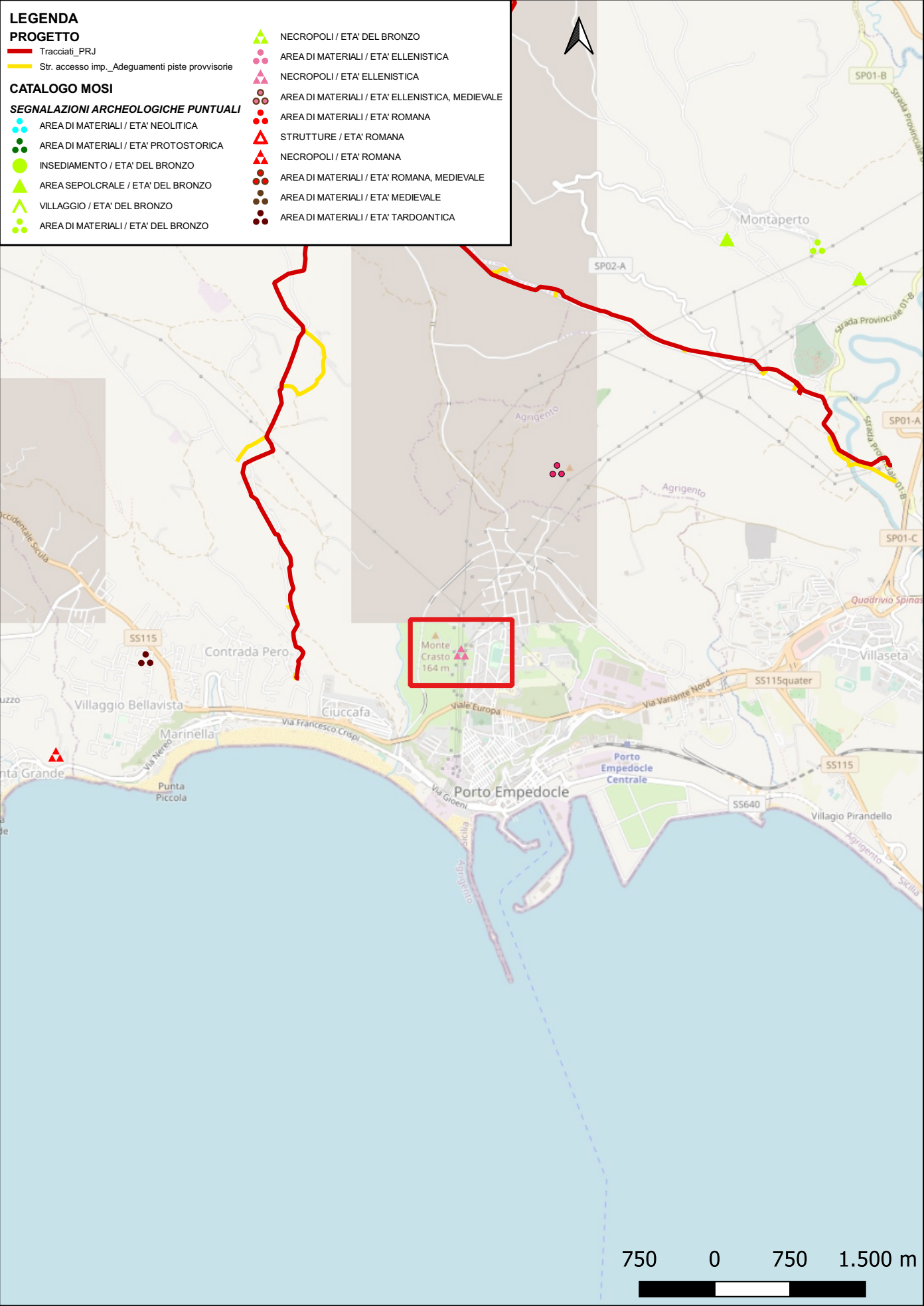
Rischio relativo: rischio basso

Villa romana e necropoli (tombe a fossa).

PIANO TERRITORIALE PAESISTICO REGIONALE, 1999



Sito 0000_68 - AG64 (SOPRI-AG-CL_2023_00042-NST_0000_68)



Localizzazione: Porto Empedocle (AG) - Monte Crasto.

Definizione e cronologia: area ad uso funerario, {necropoli}. {Età Arcaica}.

Modalità di individuazione: {dati bibliografici, dati di archivio}

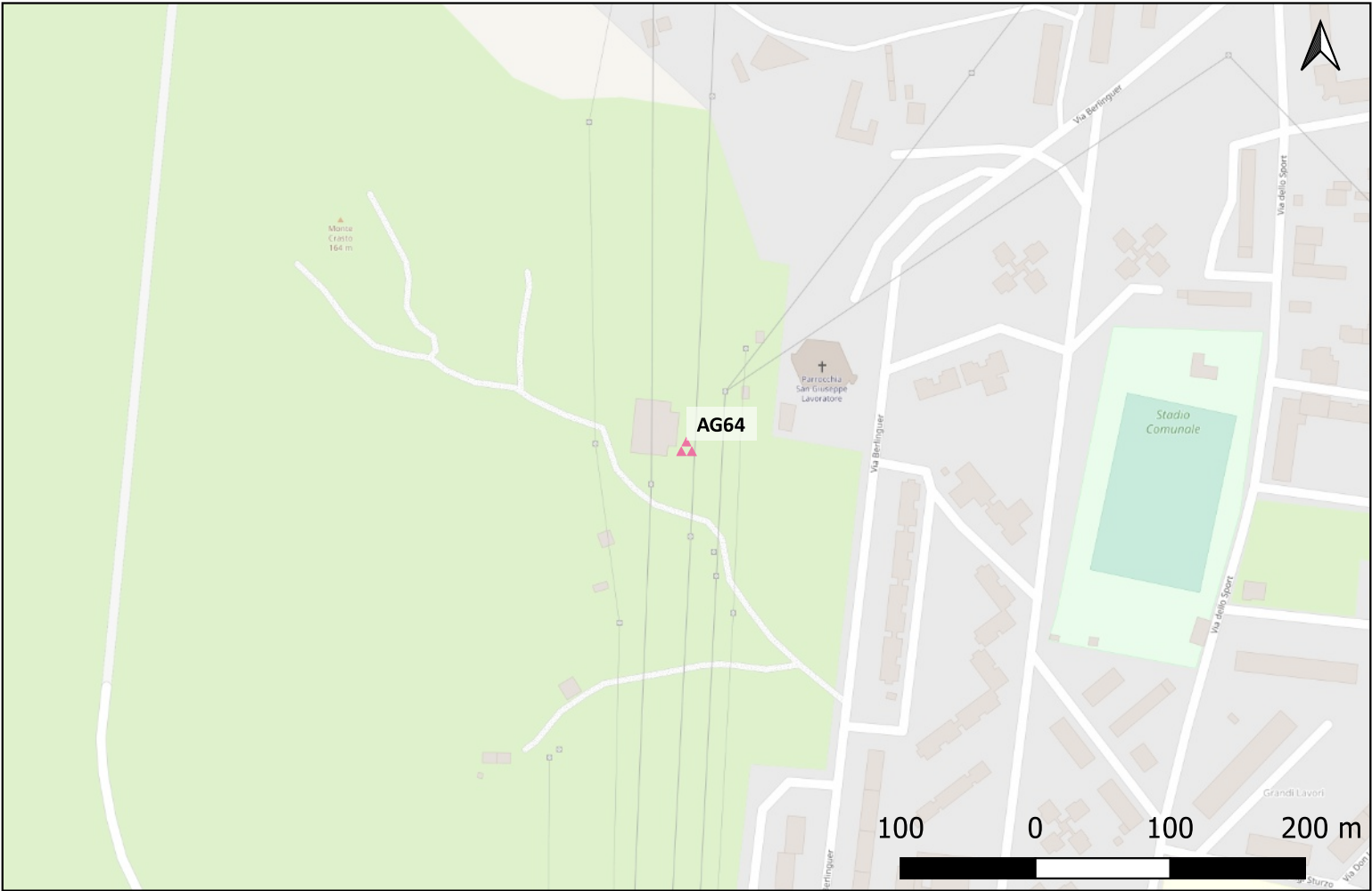
Distanza dall'opera in progetto:>1000 metri

Potenziale: potenziale medio

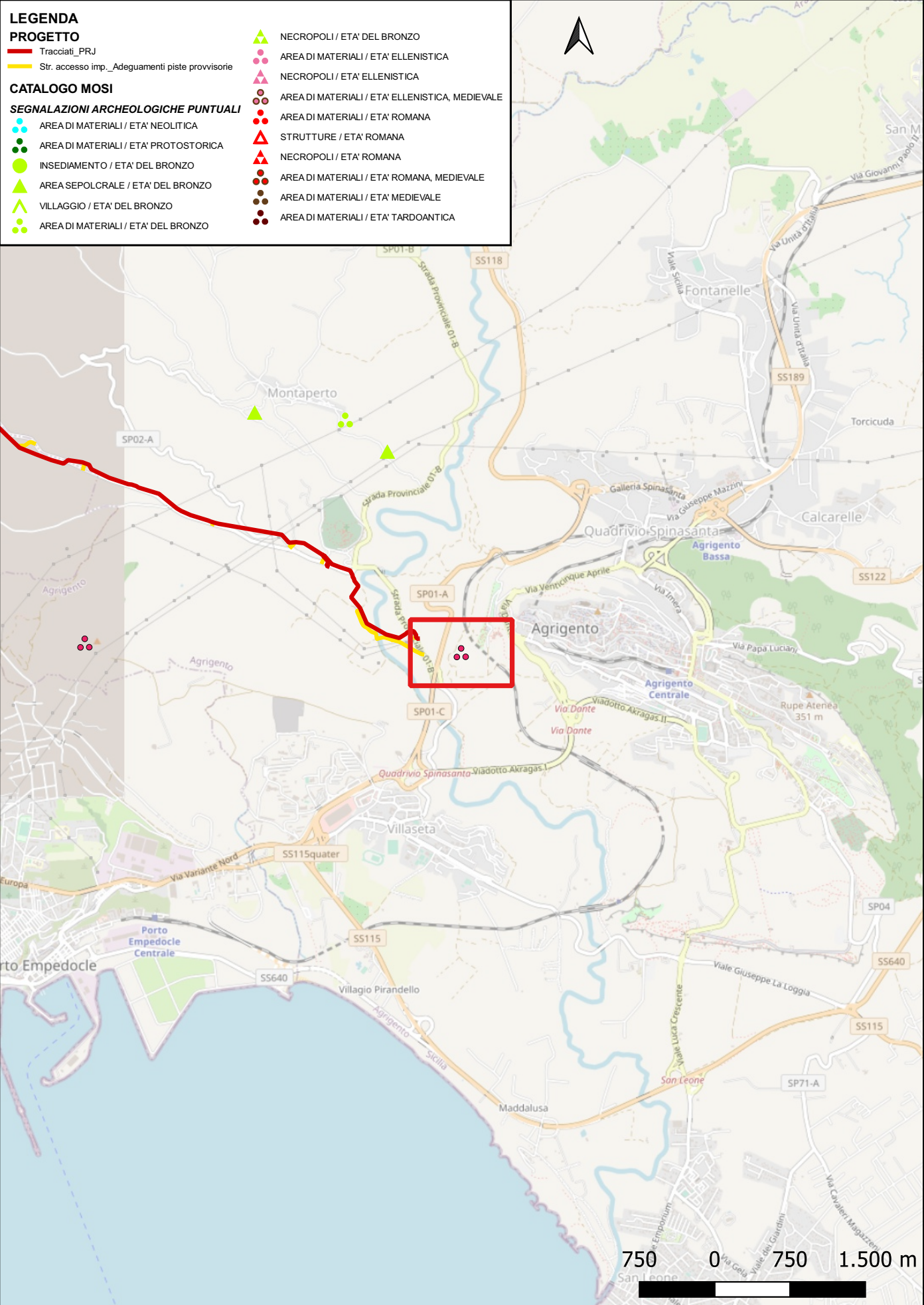
Rischio relativo: rischio basso

Resti di necropoli greca con tombe a fossa e sarcofago.

PIANO TERRITORIALE PAESISTICO REGIONALE, 1999



Sito 0000_69 - AG65 (SOPRI-AG-CL_2023_00042-NST_0000_69)



Localizzazione: Agrigento (AG) - C.da Addolorata, Macello.

Definizione e cronologia: area di materiale mobile, {area di frammenti fittili}. {Età Romana}.

Modalità di individuazione: {dati bibliografici, dati di archivio}

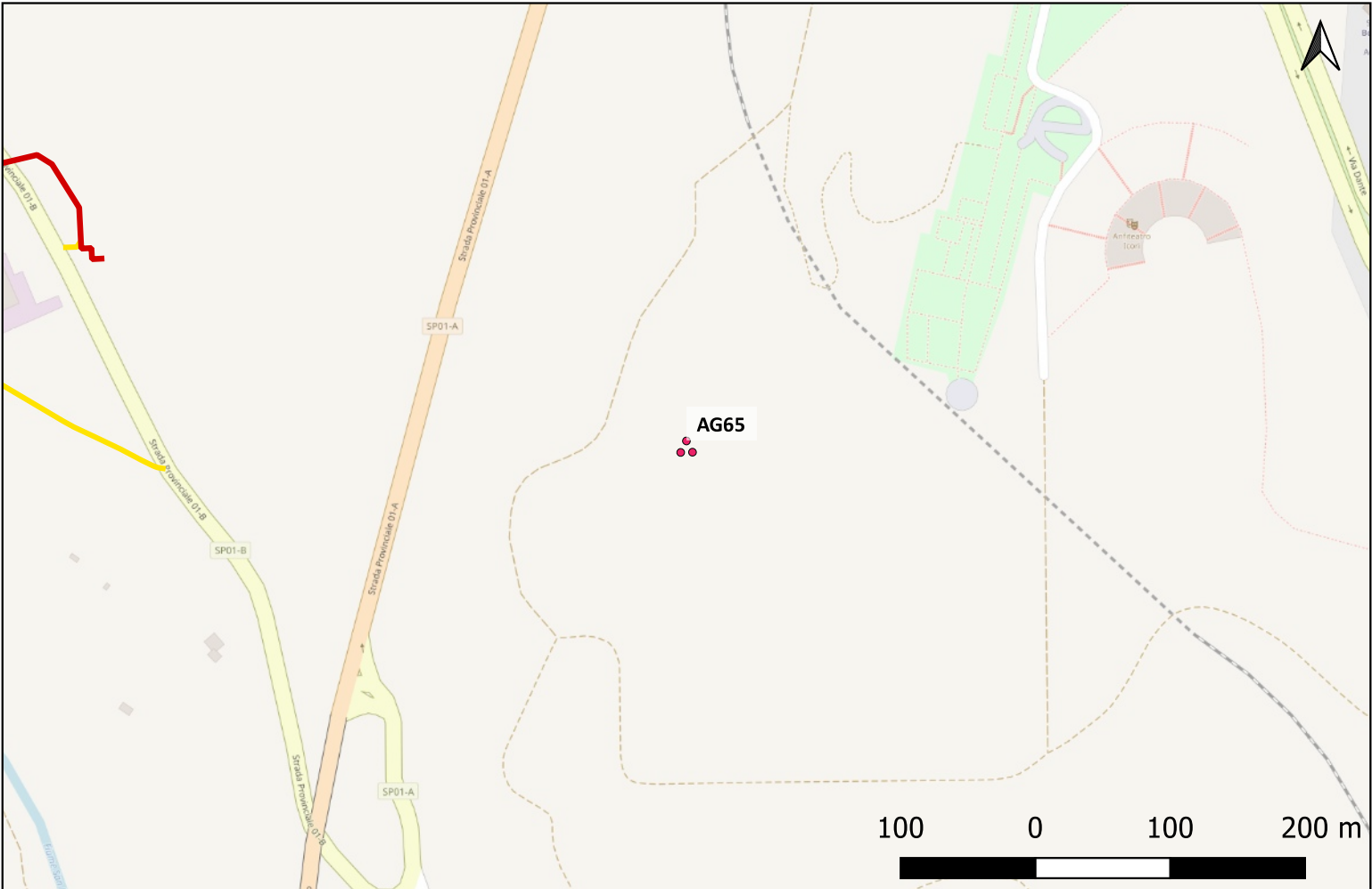
Distanza dall'opera in progetto:200-500 metri

Potenziale: potenziale medio

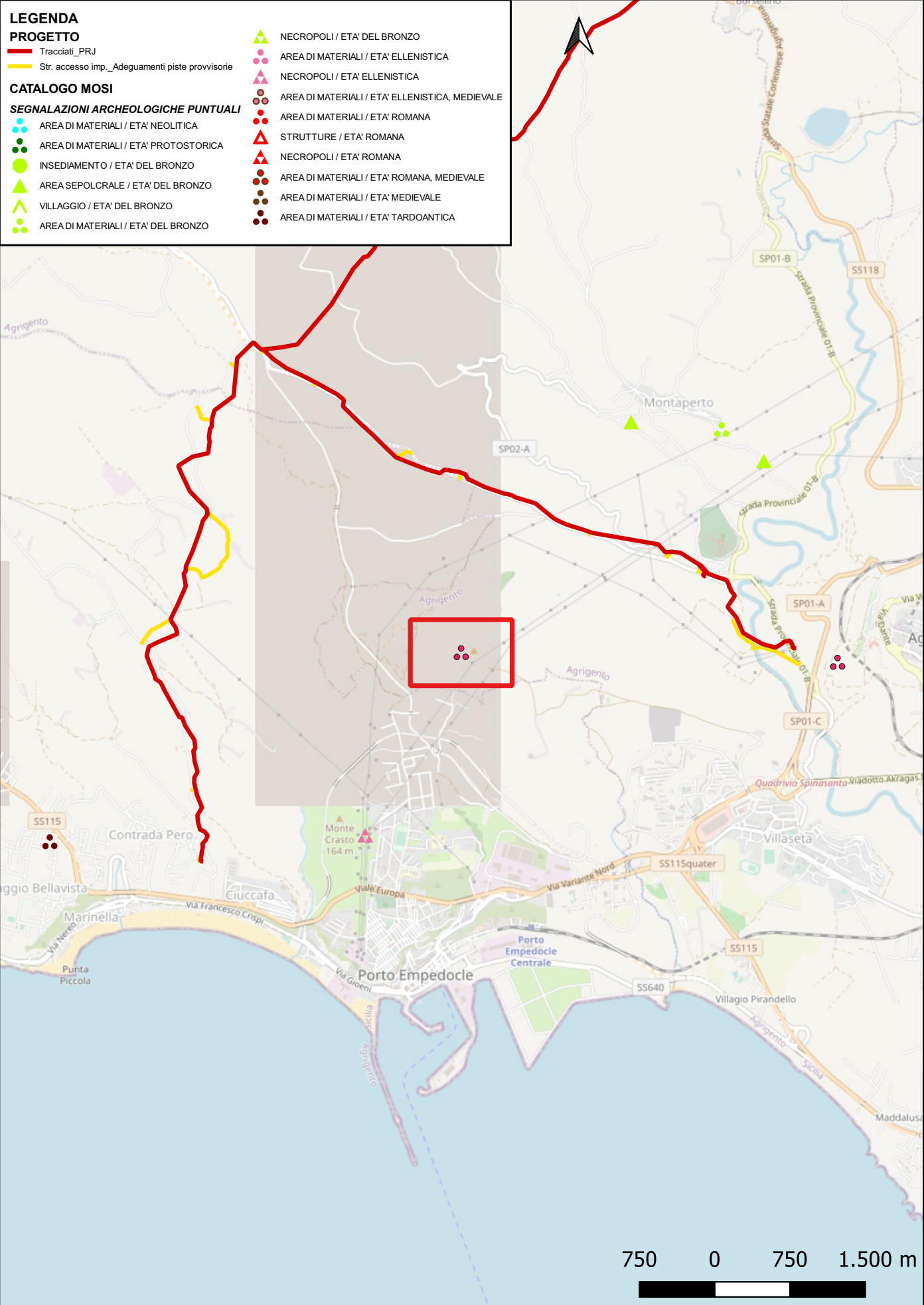
Rischio relativo: rischio basso

Frammenti ceramici di età romana

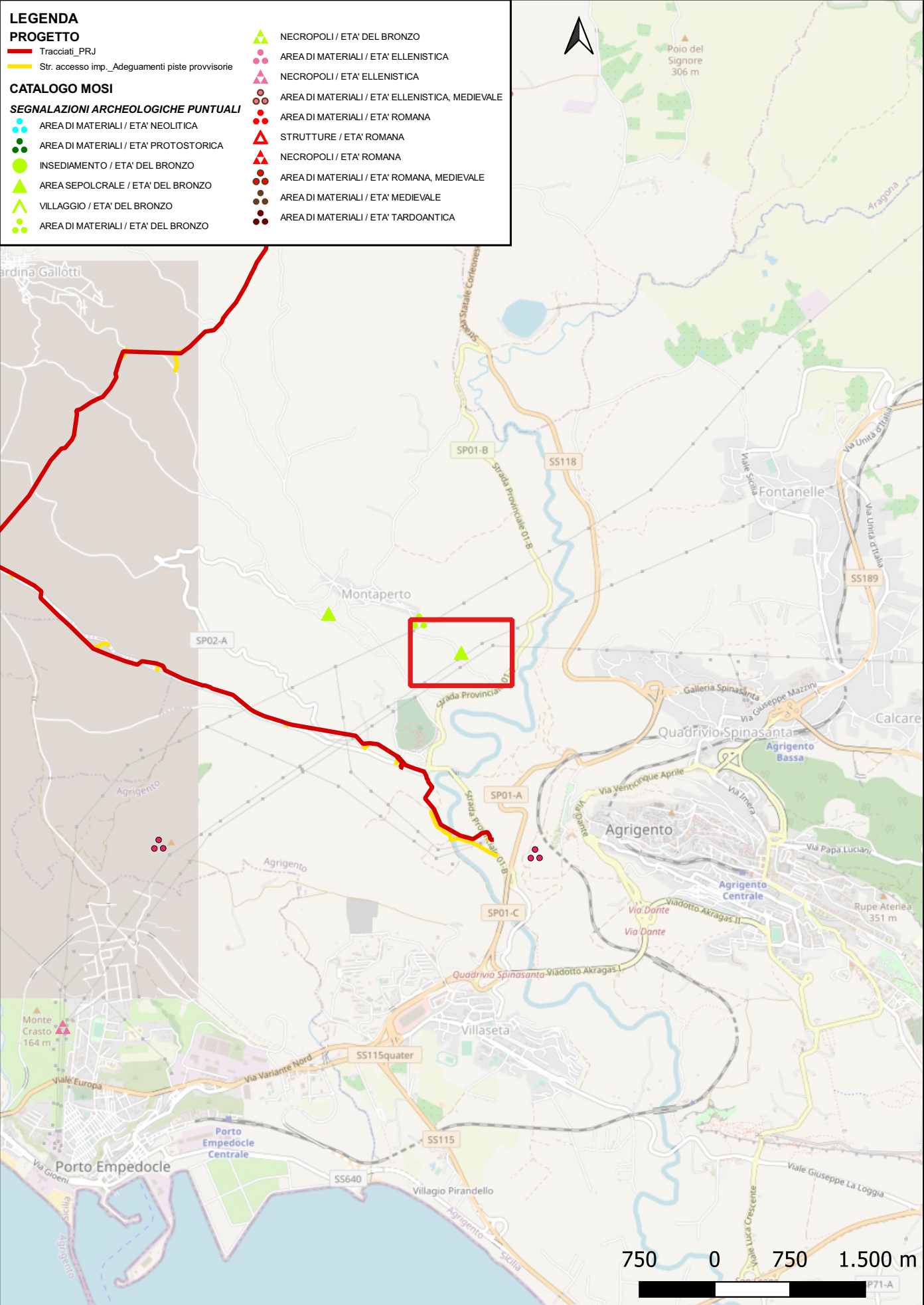
PIANO TERRITORIALE PAESISTICO REGIONALE, 1999



Sito 0000_70 - AG66 (SOPRI-AG-CL_2023_00042-NST_0000_70)



Sito 0000_71 - AG67 (SOPRI-AG-CL_2023_00042-NST_0000_71)



Localizzazione: Agrigento (AG) - Piano dei Morti.

Definizione e cronologia: area ad uso funerario, {tomba}. {Età del Bronzo}.

Modalità di individuazione: {dati bibliografici, dati di archivio}

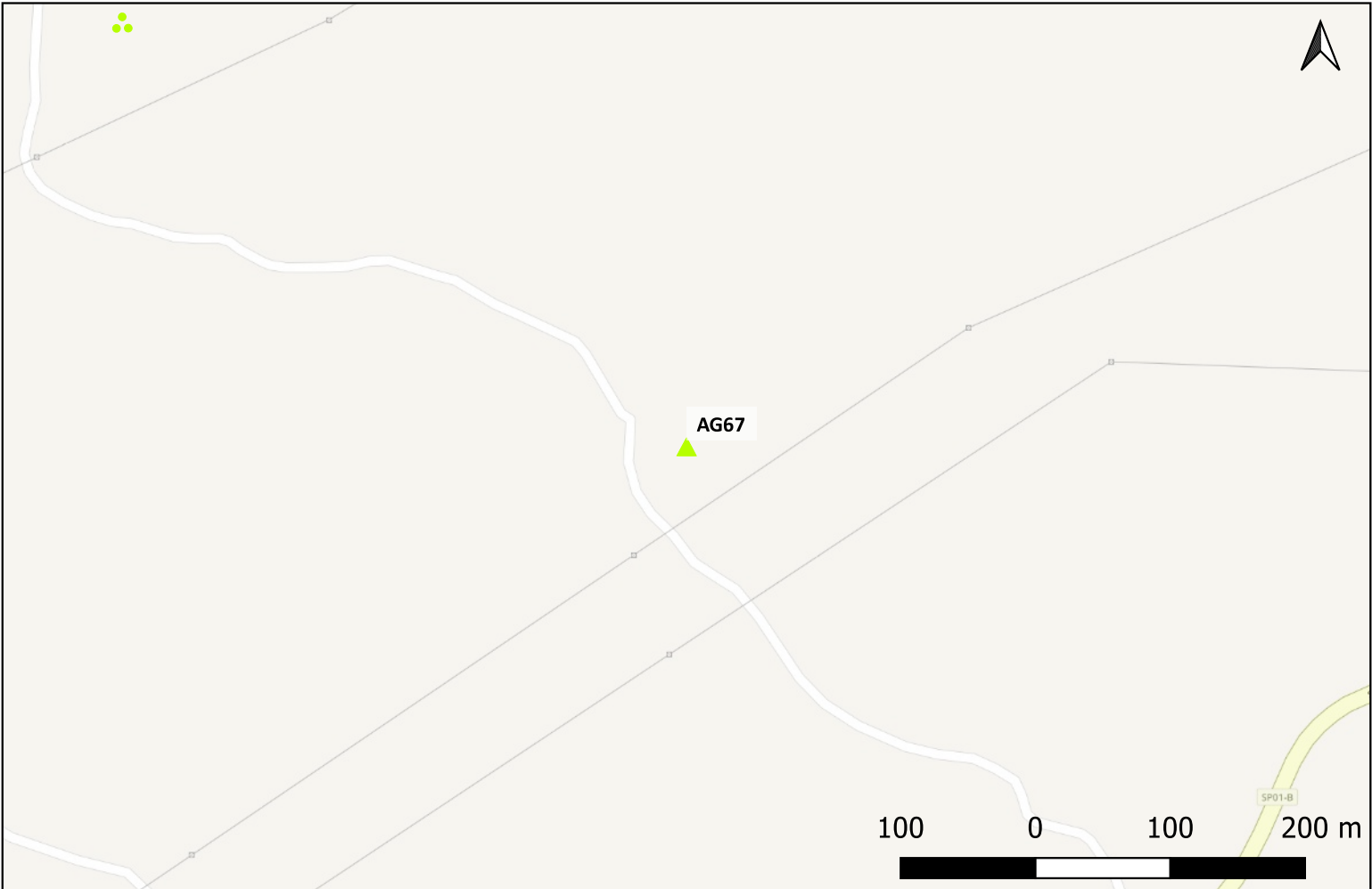
Distanza dall'opera in progetto:>1000 metri

Potenziale: potenziale medio

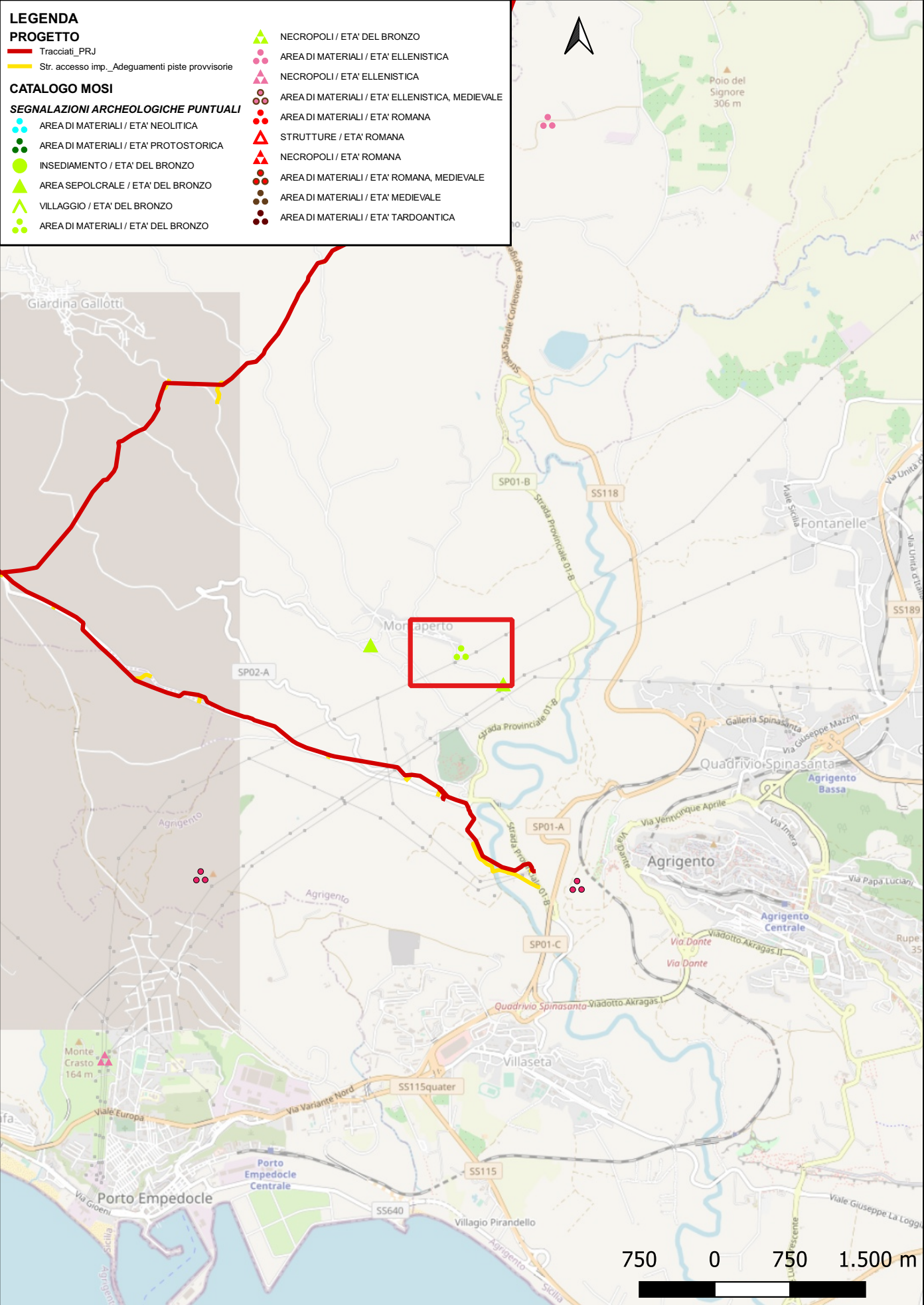
Rischio relativo: rischio basso

Area sepolcrale, Tomba a grotticella

PIANO TERRITORIALE PAESISTICO REGIONALE, 1999;
Bernabò Brea 1976-77; Orsi 1897; Peroni 1996; Tusa S. 1997; Tusa S. 1999



Sito 0000_72 - AG68 (SOPRI-AG-CL_2023_00042-NST_0000_72)



Localizzazione: Agrigento (AG) - Montaperto.

Definizione e cronologia: area di materiale mobile, {area di frammenti fittili}. {Età del Bronzo}.

Modalità di individuazione: {dati bibliografici, dati di archivio}

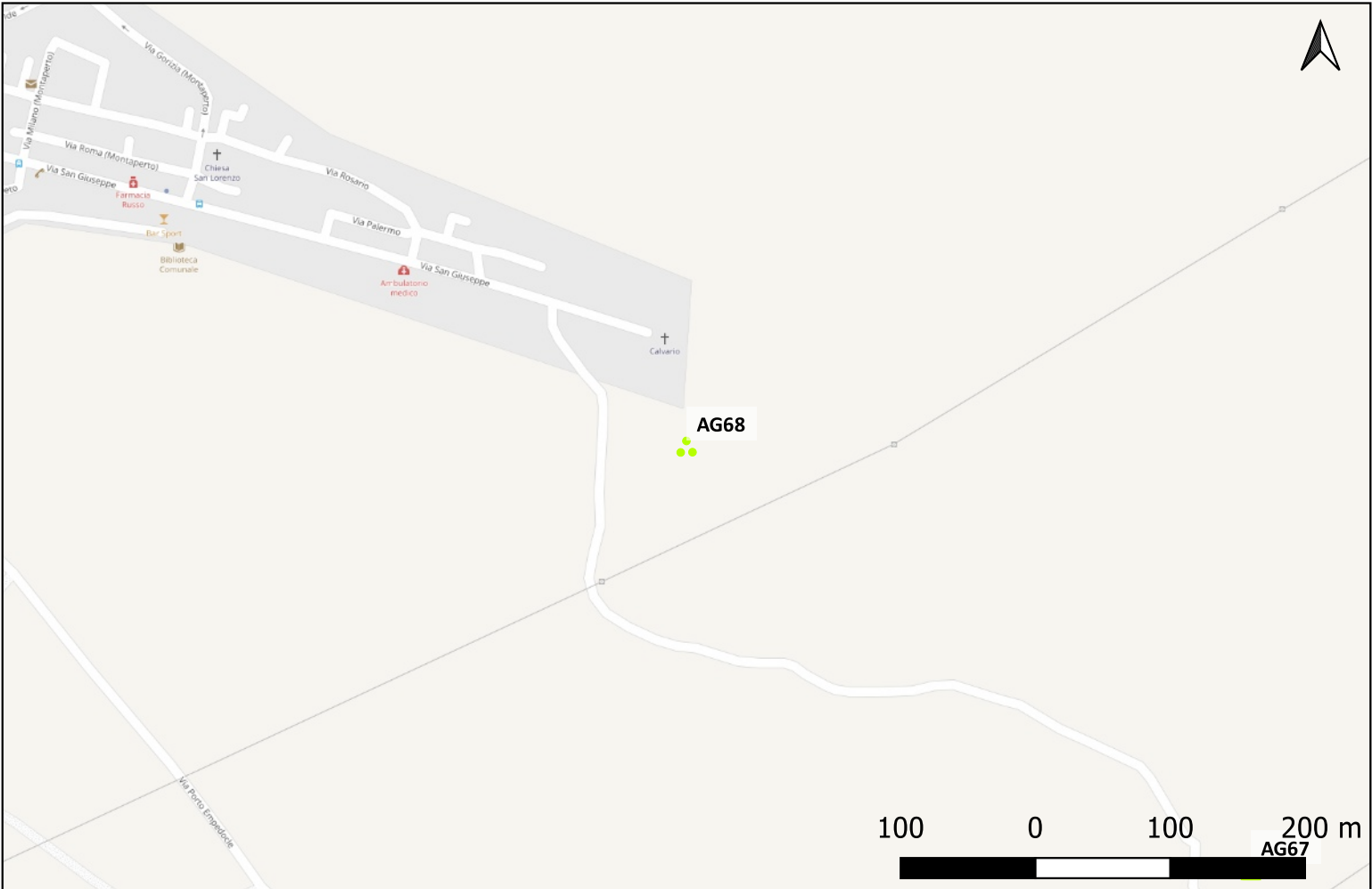
Distanza dall'opera in progetto:>1000 metri

Potenziale: potenziale medio

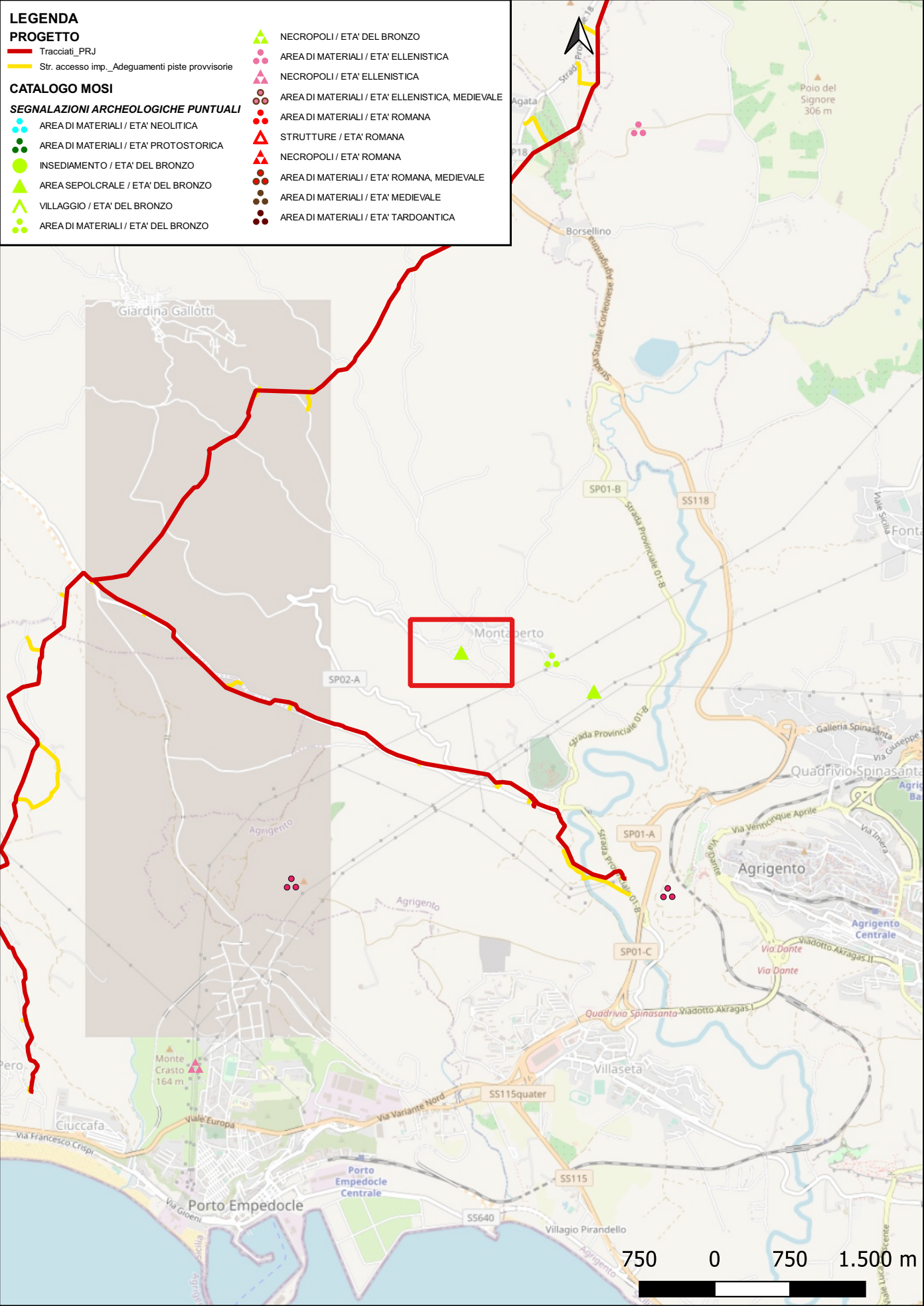
Rischio relativo: rischio basso

Frammenti ceramici della prima età del bronzo

PIANO TERRITORIALE PAESISTICO REGIONALE, 1999



Sito 0000_73 - AG69 (SOPRI-AG-CL_2023_00042-NST_0000_73)



Localizzazione: Agrigento (AG) - C.da Manichella.

Definizione e cronologia: area ad uso funerario, {tomba}. {Età del Bronzo}.

Modalità di individuazione: {dati bibliografici, dati di archivio}

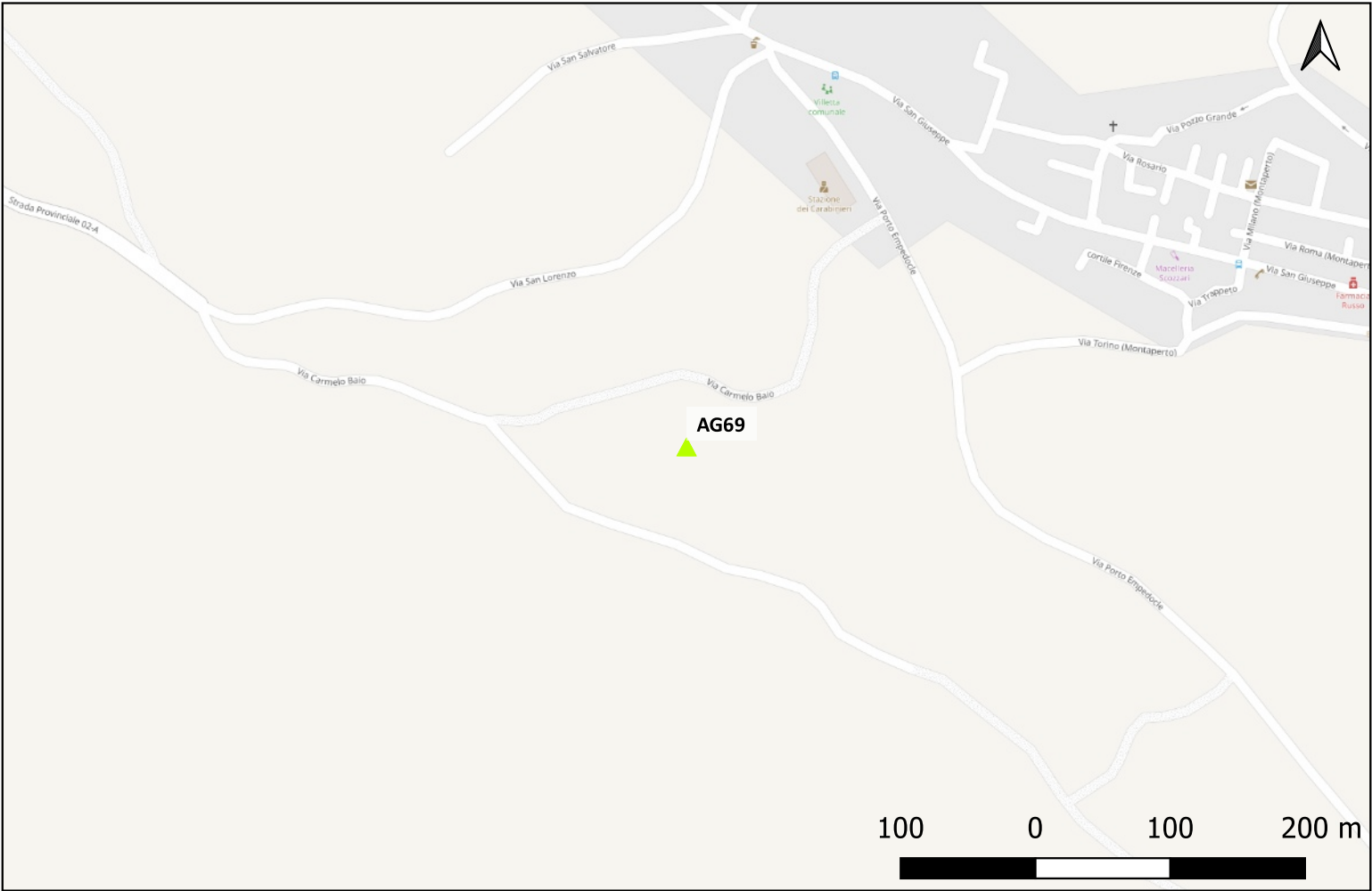
Distanza dall'opera in progetto:>1000 metri

Potenziale: potenziale medio

Rischio relativo: rischio basso

Area sepolcrale, Tomba a grotticella

PIANO TERRITORIALE PAESISTICO REGIONALE, 1999



Sito 0000_74 - AG70 (SOPRI-AG-CL_2023_00042-NST_0000_74)



Localizzazione: Porto Empedocle (AG) - C. Cibella.

Definizione e cronologia: area di materiale mobile, {area di frammenti fittili}. {Età Tardoantica}.

Modalità di individuazione: {dati bibliografici, dati di archivio}

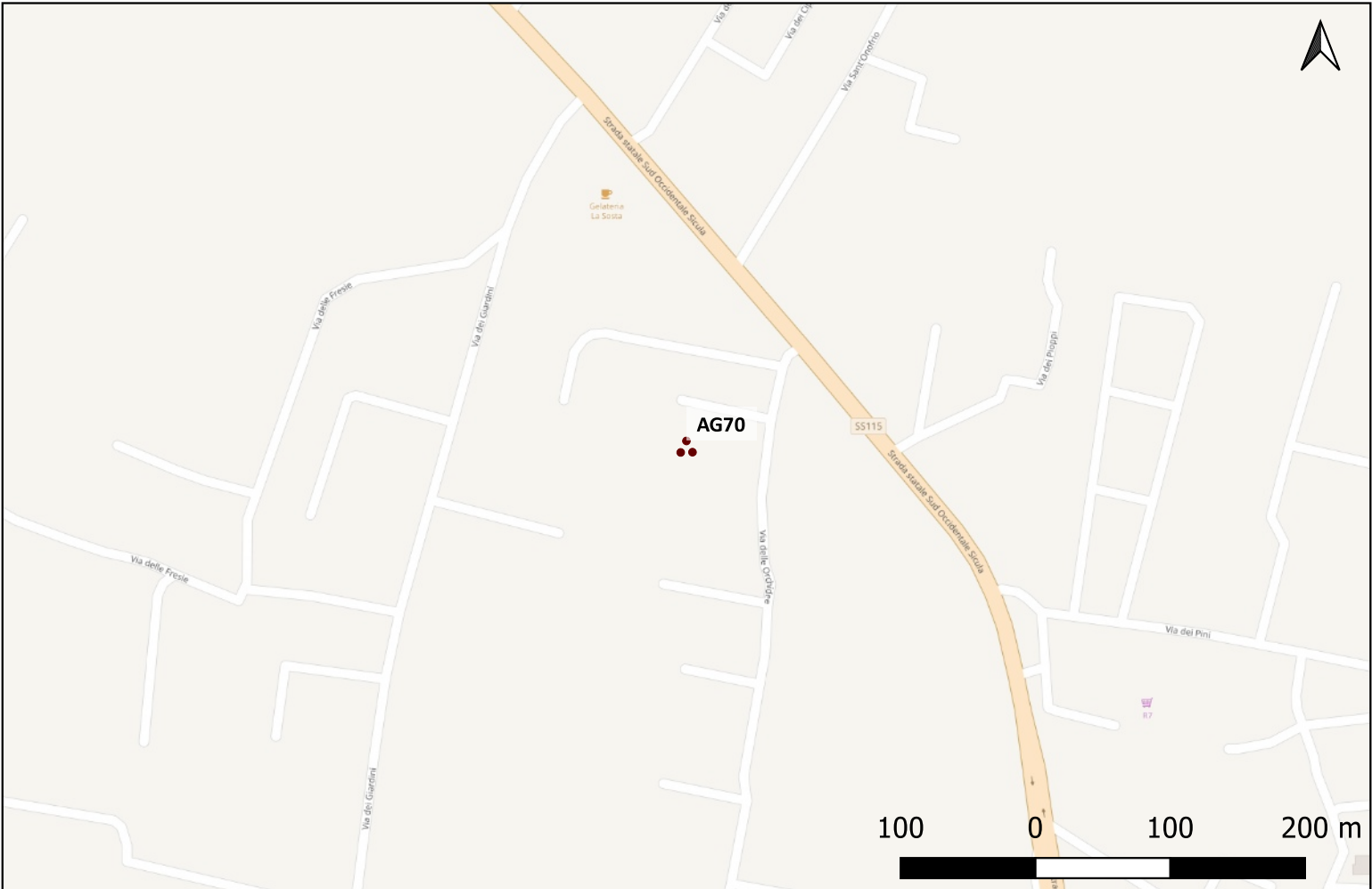
Distanza dall'opera in progetto:>1000 metri

Potenziale: potenziale medio

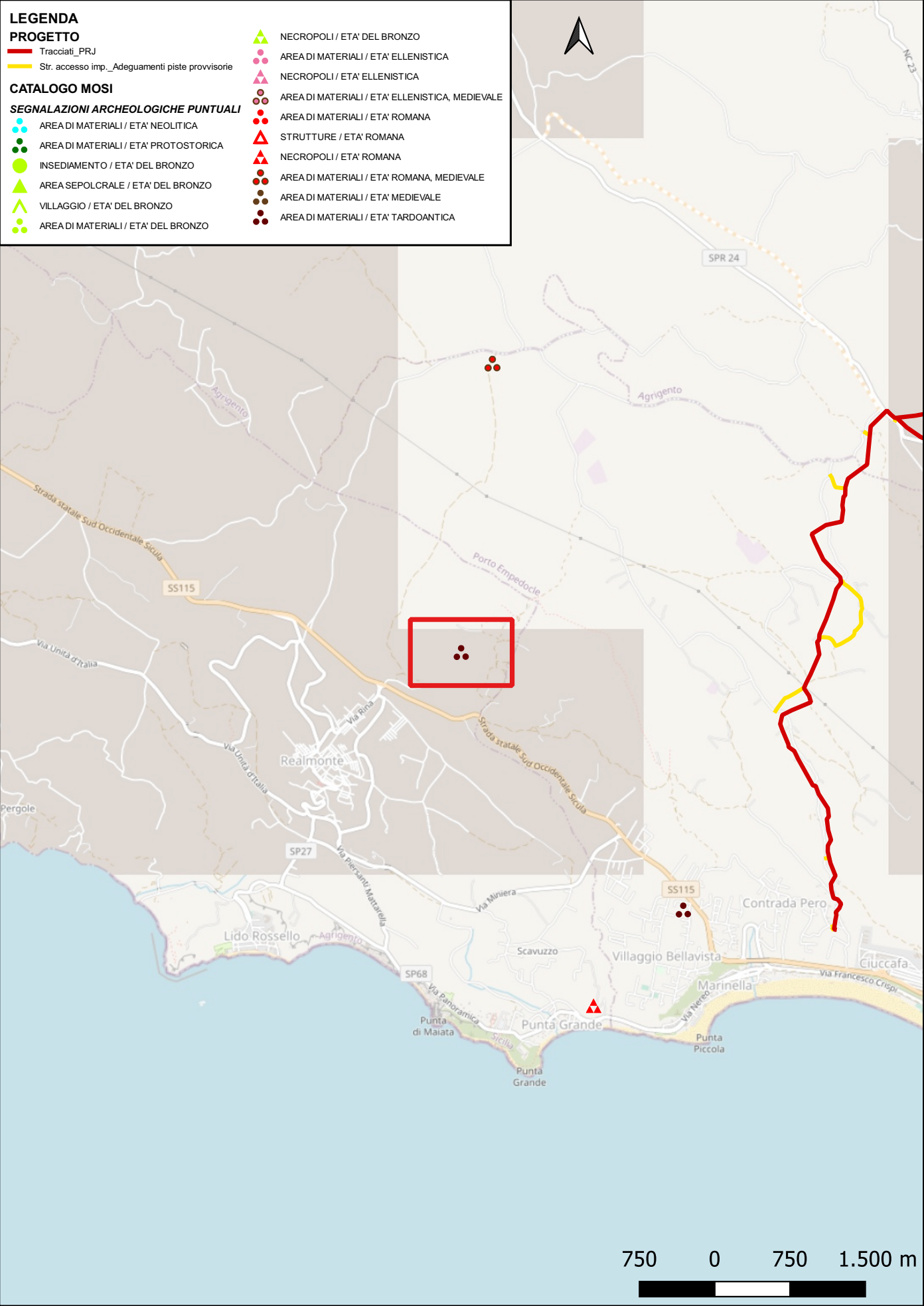
Rischio relativo: rischio basso

Area di dispersione di età tardoantica

A. Pensallorto, La tarda antichità nell'entroterra occidentale di Agrigento, 2019



Sito 0000_75 - AG71 (SOPRI-AG-CL_2023_00042-NST_0000_75)



Localizzazione: Realmonte (AG) - Contr. Grangiara.

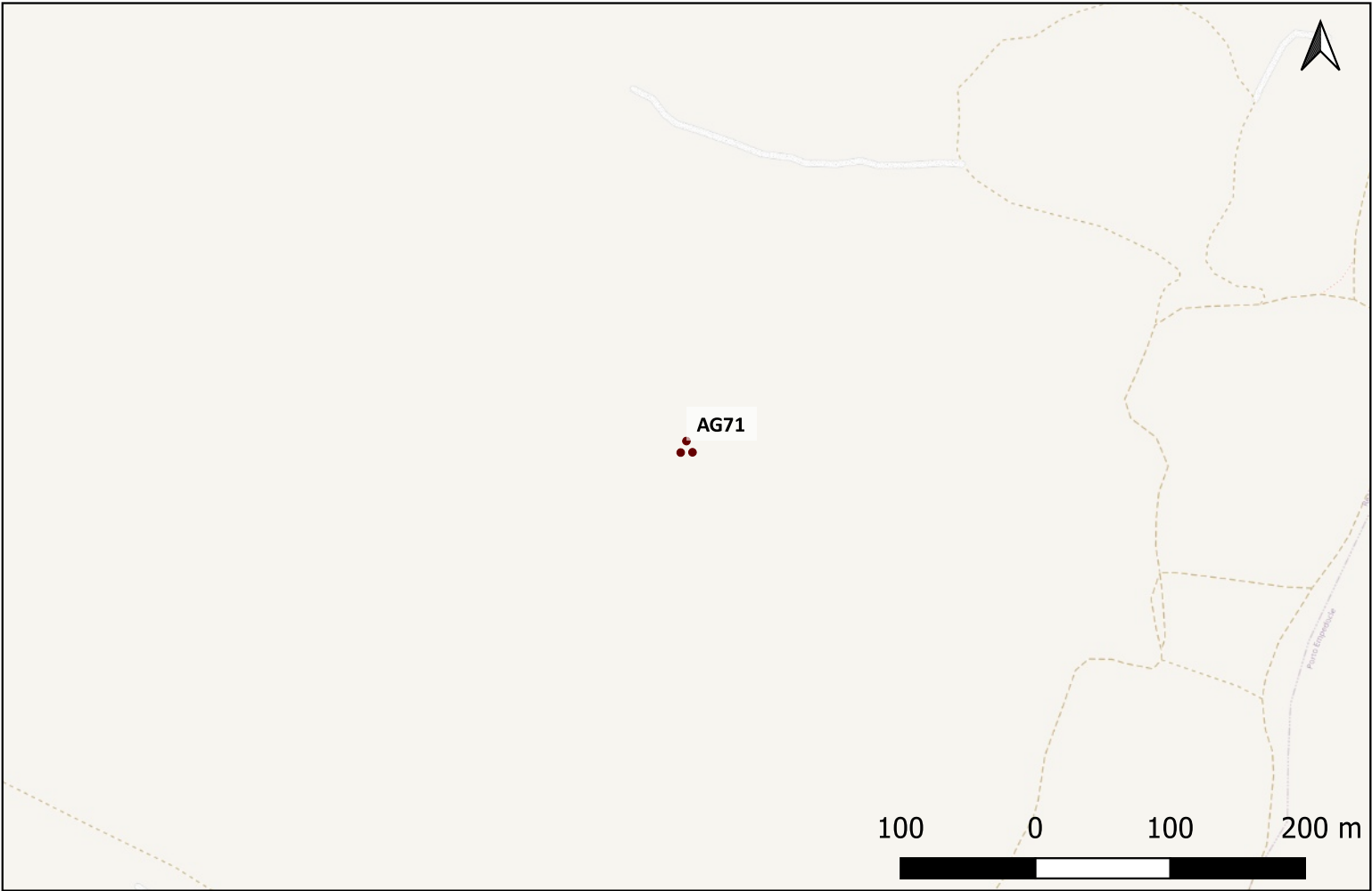
Definizione e cronologia: area di materiale mobile, {area di frammenti fittili}. {Età Tardoantica}.

Modalità di individuazione: {dati bibliografici, dati di archivio}

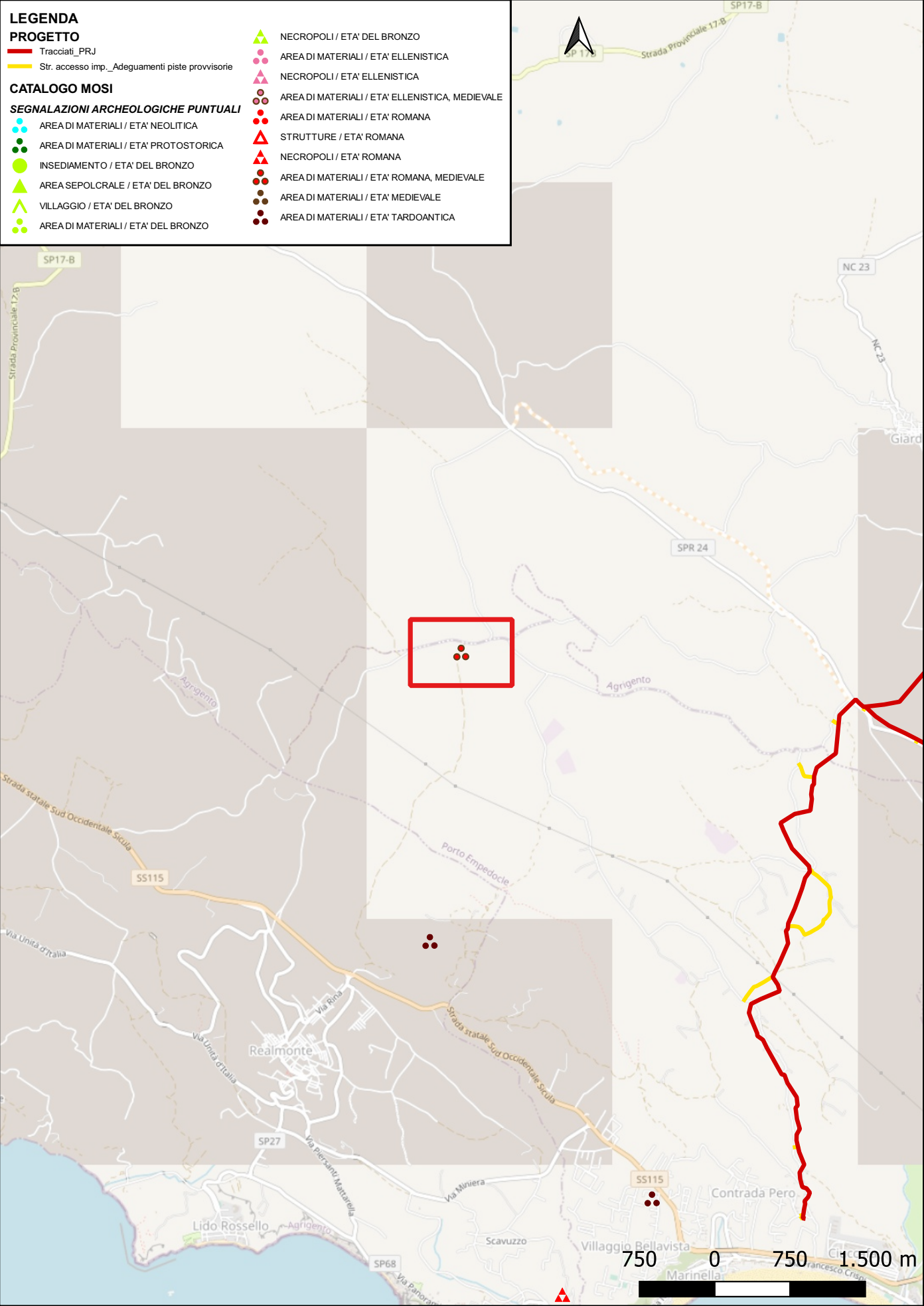
Distanza dall'opera in progetto:>1000 metri **Potenziale:** potenziale medio **Rischio relativo:** rischio basso

Area di dispersione di età tardoantica

A. Pensallorto, La tarda antichità nell'entroterra occidentale di Agrigento, 2019



Sito 0000_76 - AG72 (SOPRI-AG-CL_2023_00042-NST_0000_76)



Sito 0000_77 - AG73 (SOPRI-AG-CL_2023_00042-NST_0000_77)

LEGENDA

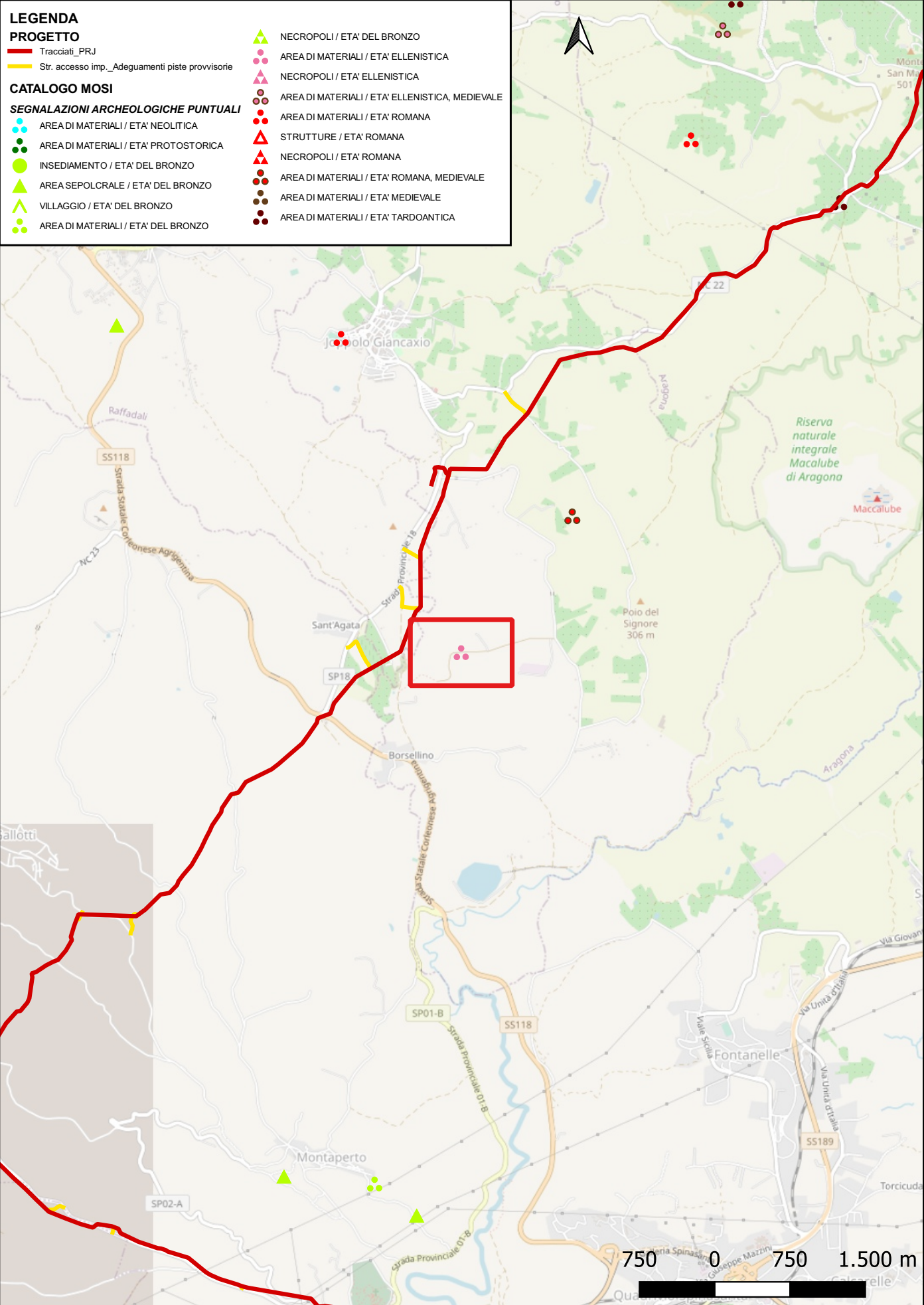
PROGETTO

- Tracciati_PRJ
- Str. accesso imp._Adeguamenti piste provvisorie

CATALOGO MOSI

SEGNALAZIONI ARCHEOLOGICHE PUNTUALI

- AREA DI MATERIALI / ETÀ NEOLITICA
- AREA DI MATERIALI / ETÀ PROTOSTORICA
- INSEDIAMENTO / ETÀ DEL BRONZO
- AREA SEPOLCRALE / ETÀ DEL BRONZO
- VILLAGGIO / ETÀ DEL BRONZO
- AREA DI MATERIALI / ETÀ DEL BRONZO
- NECROPOLI / ETÀ DEL BRONZO
- AREA DI MATERIALI / ETÀ ELLENISTICA
- NECROPOLI / ETÀ ELLENISTICA
- AREA DI MATERIALI / ETÀ ELLENISTICA, MEDIEVALE
- AREA DI MATERIALI / ETÀ ROMANA
- STRUTTURE / ETÀ ROMANA
- NECROPOLI / ETÀ ROMANA
- AREA DI MATERIALI / ETÀ ROMANA, MEDIEVALE
- AREA DI MATERIALI / ETÀ MEDIEVALE
- AREA DI MATERIALI / ETÀ TARDOANTICA



Localizzazione: Joppolo Giancaxio (AG) - C.da Realturco.

Definizione e cronologia: area di materiale mobile, {area di frammenti fittili}. {Età Arcaica}.

Modalità di individuazione: {dati bibliografici, dati di archivio}

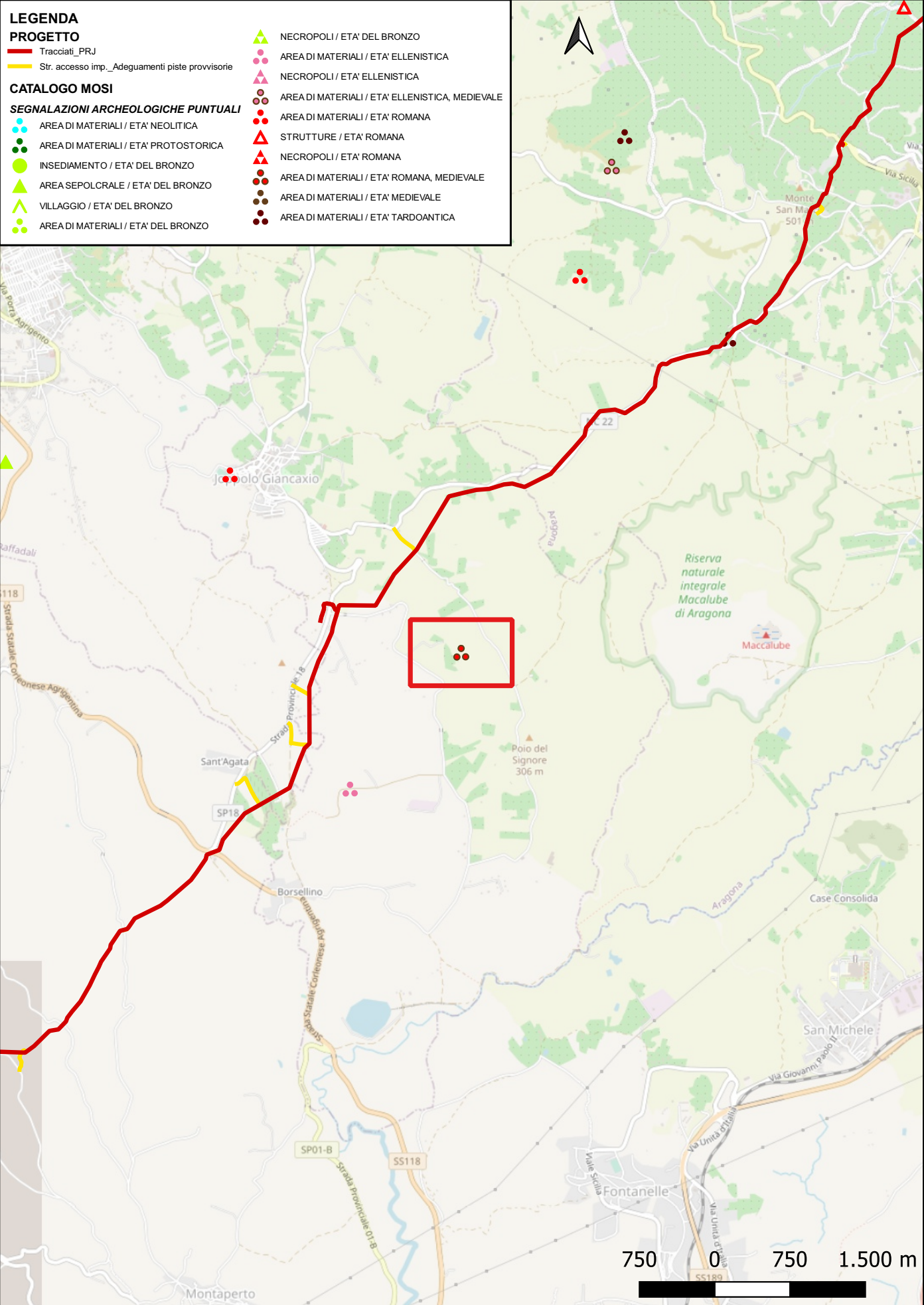
Distanza dall'opera in progetto:500-1000 metri Potenziale: potenziale medio Rischio relativo: rischio basso

Frammenti ceramici di età greca (IV sec. a.C.)

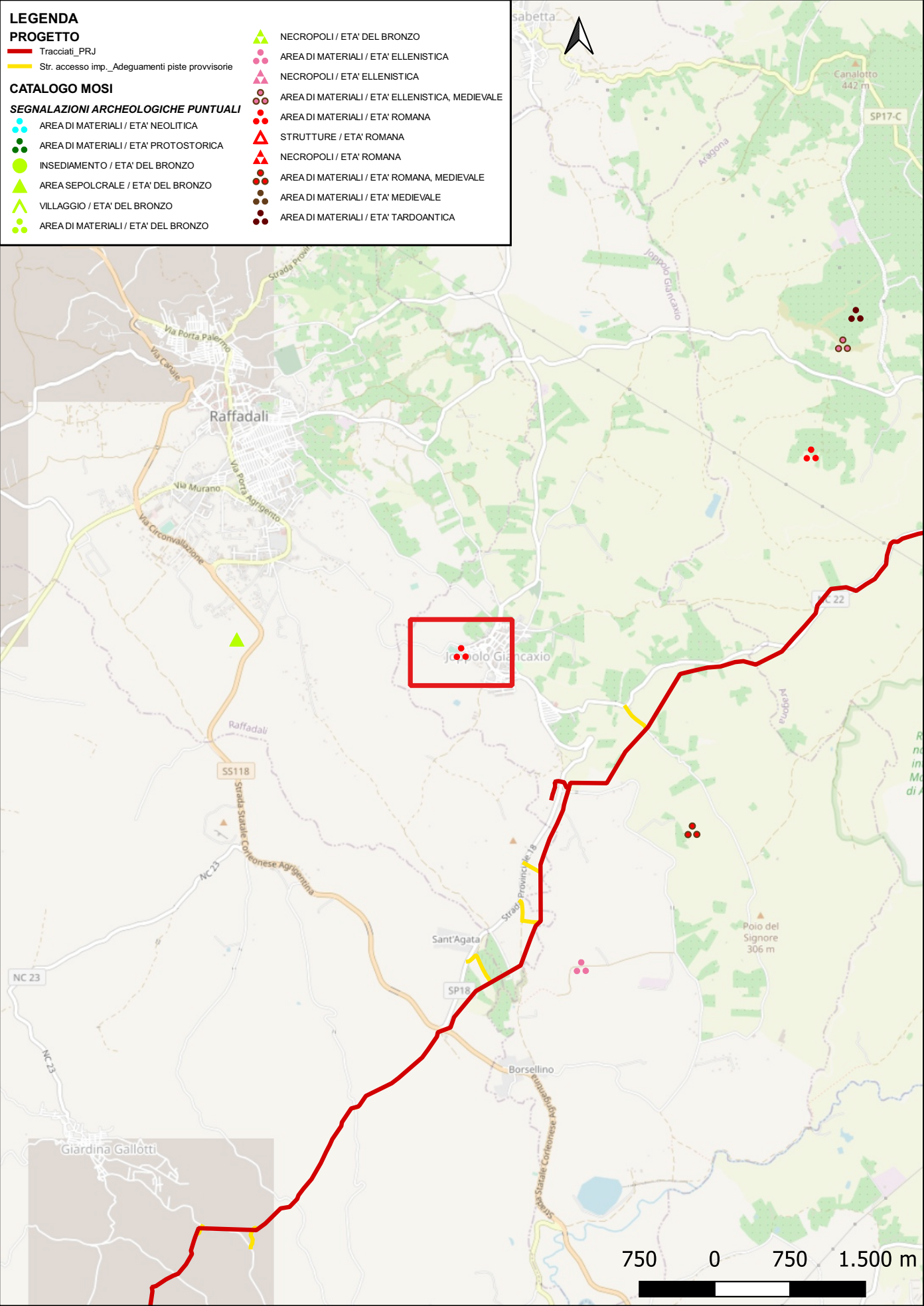
PIANO TERRITORIALE PAESISTICO REGIONALE, 1999



Sito 0000_78 - AG74 (SOPRI-AG-CL_2023_00042-NST_0000_78)



Sito 0000_79 - AG75 (SOPRI-AG-CL_2023_00042-NST_0000_79)



Localizzazione: Joppolo Giancaxio (AG) - C.da Cariale.

Definizione e cronologia: area di materiale mobile, {area di frammenti fittili}. {Età Romana}.

Modalità di individuazione: {dati bibliografici, dati di archivio}

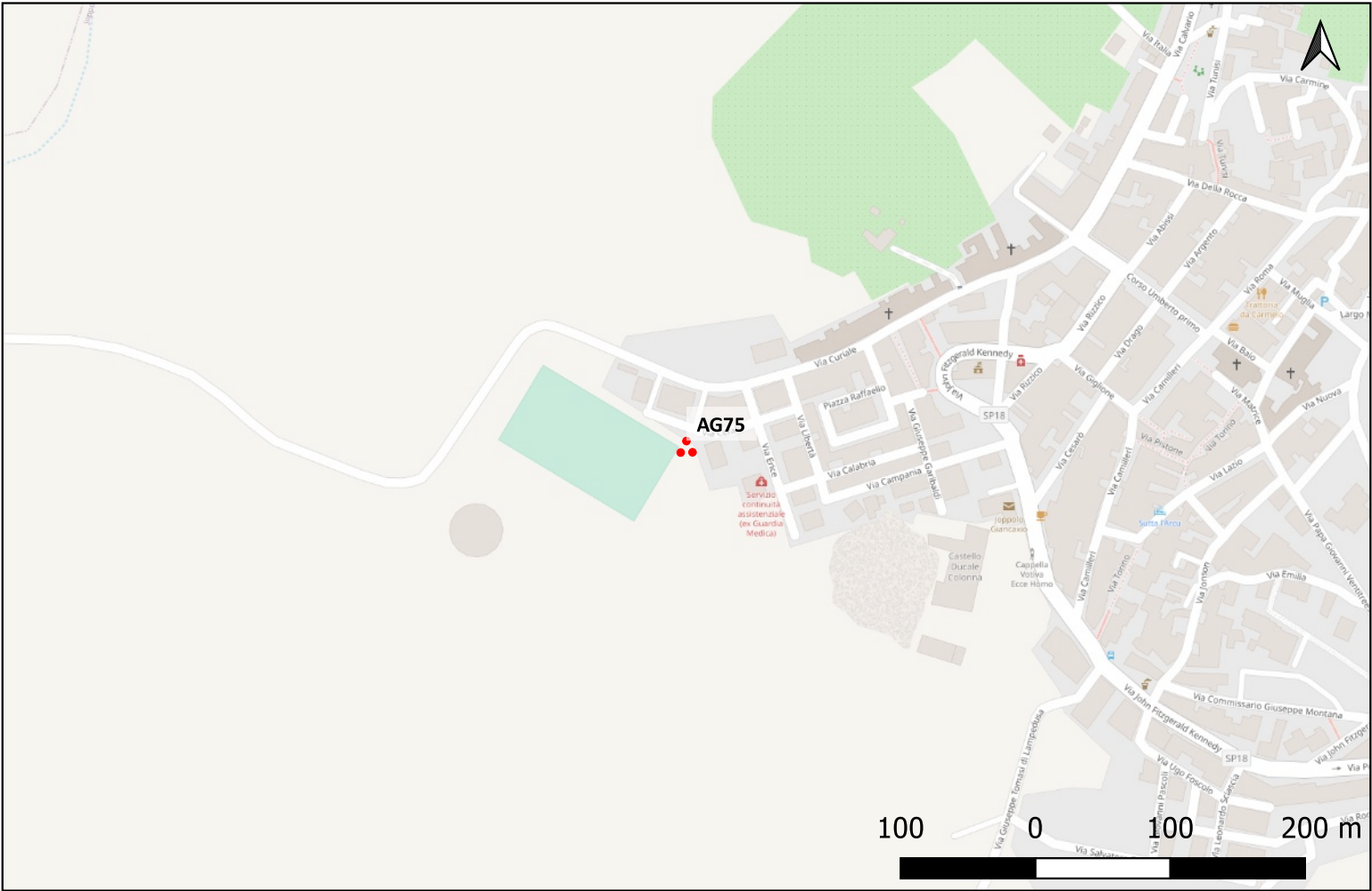
Distanza dall'opera in progetto:>1000 metri

Potenziale: potenziale medio

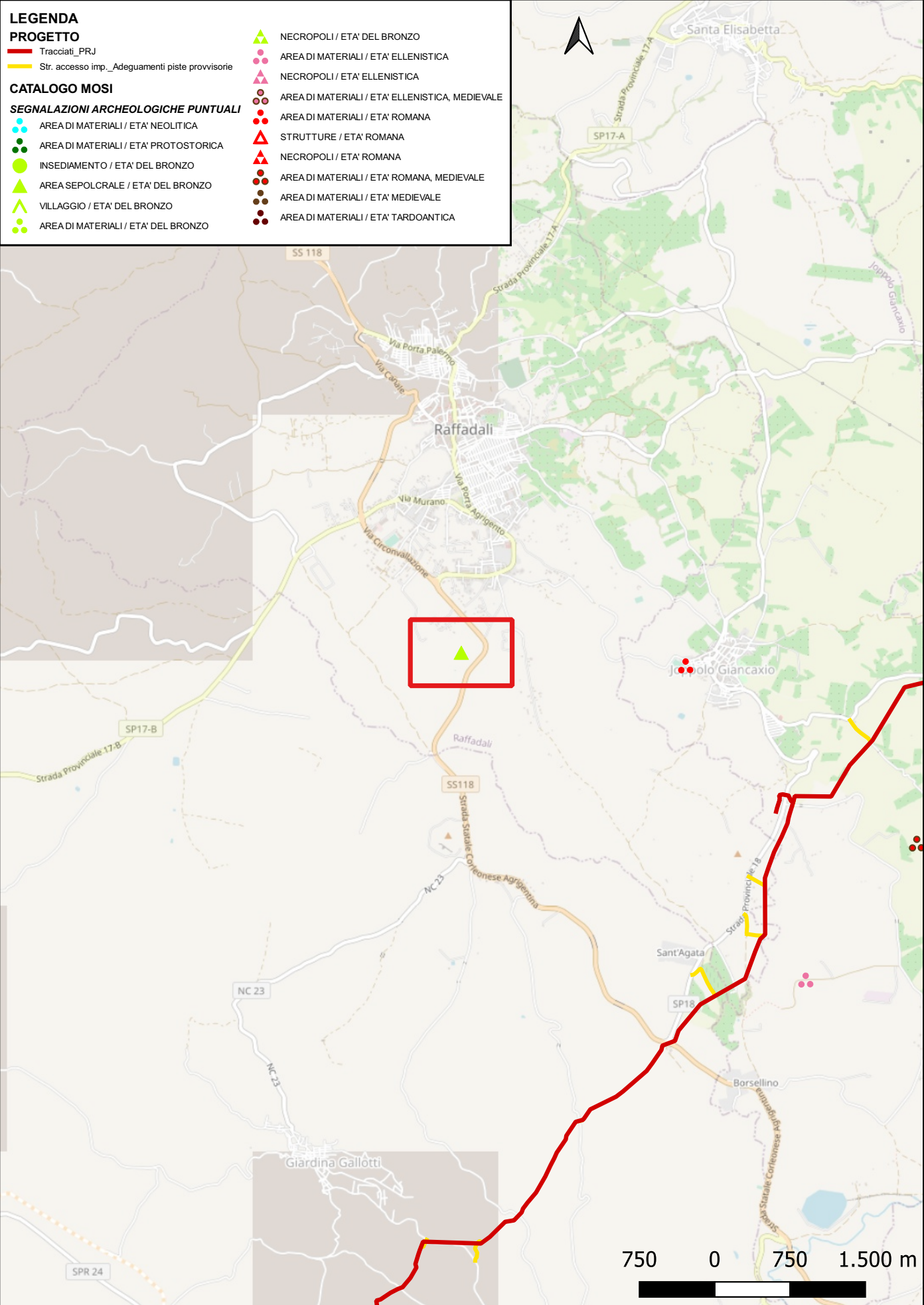
Rischio relativo: rischio basso

Area di dispersione di età imperiale

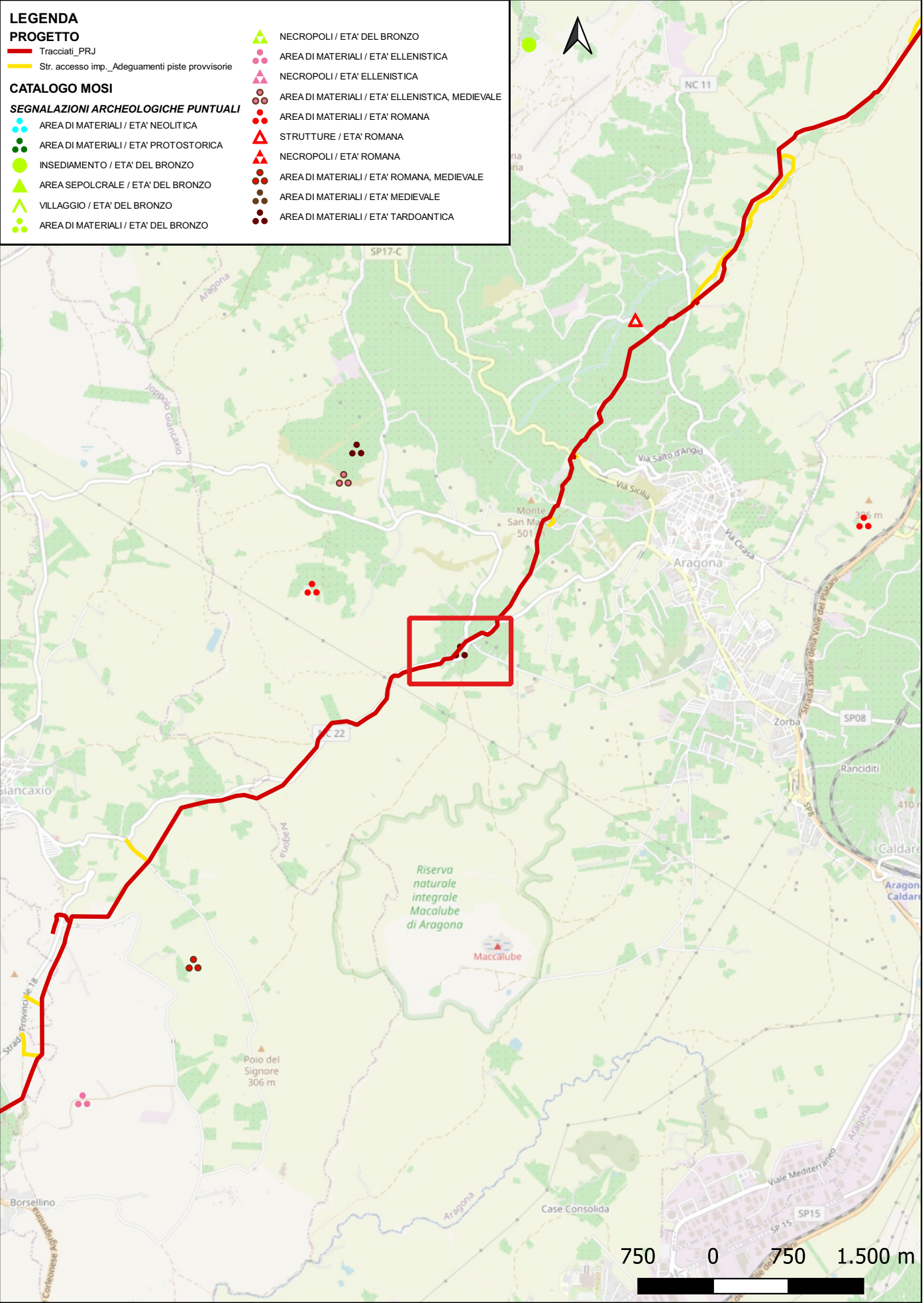
A. Pensallorto, *La tarda antichità nell'entroterra occidentale di Agrigento*, 2019



Sito 0000_80 - AG76 (SOPRI-AG-CL_2023_00042-NST_0000_80)



Sito 0000_81 - AG77 (SOPRI-AG-CL_2023_00042-NST_0000_81)



Localizzazione: Aragona (AG) - C. Carbonaro.

Definizione e cronologia: area di materiale mobile, {area di frammenti fittili}. {Età Tardoantica}.

Modalità di individuazione: {dati bibliografici, dati di archivio}

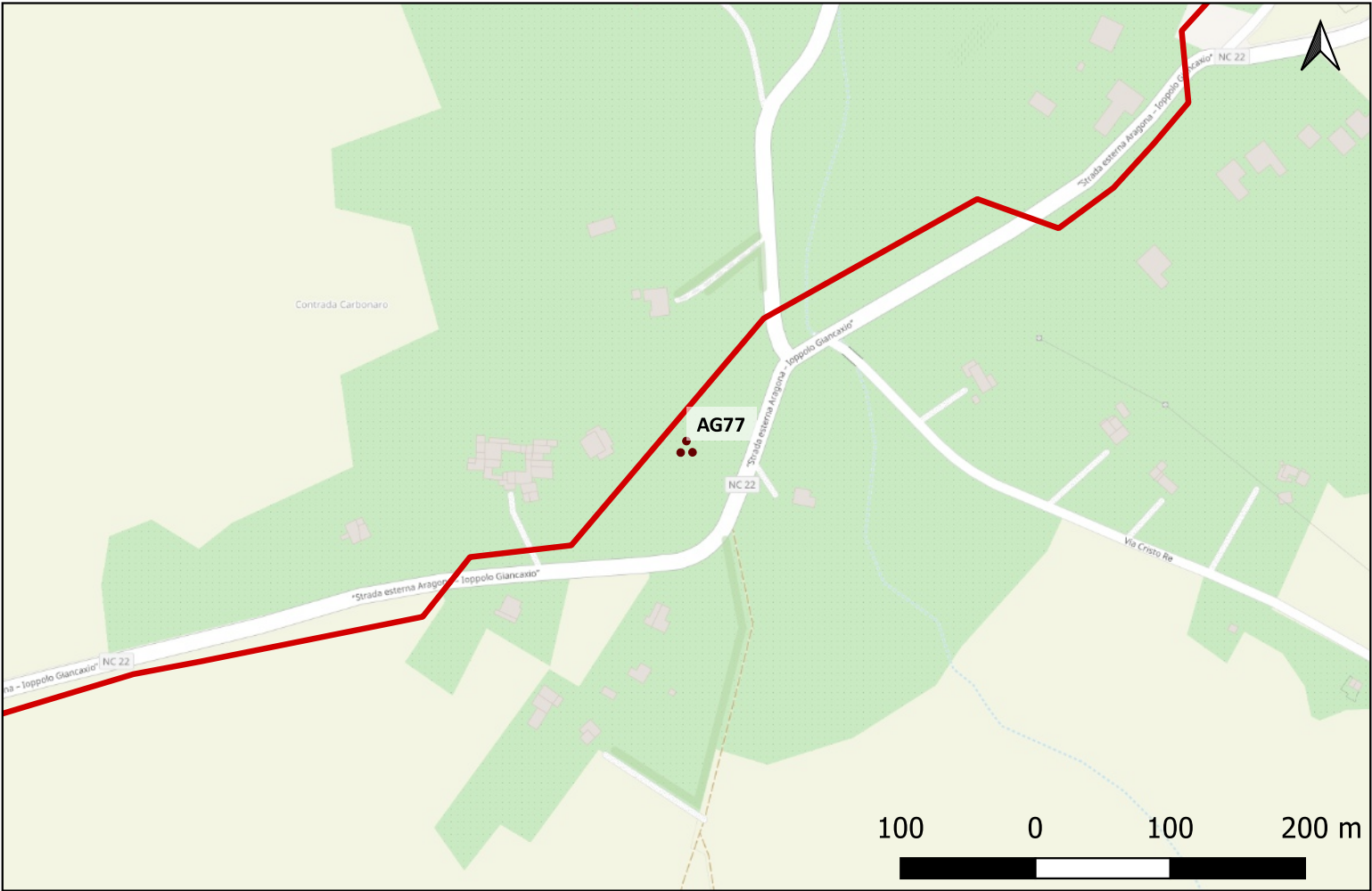
Distanza dall'opera in progetto:0-10 metri

Potenziale: potenziale medio

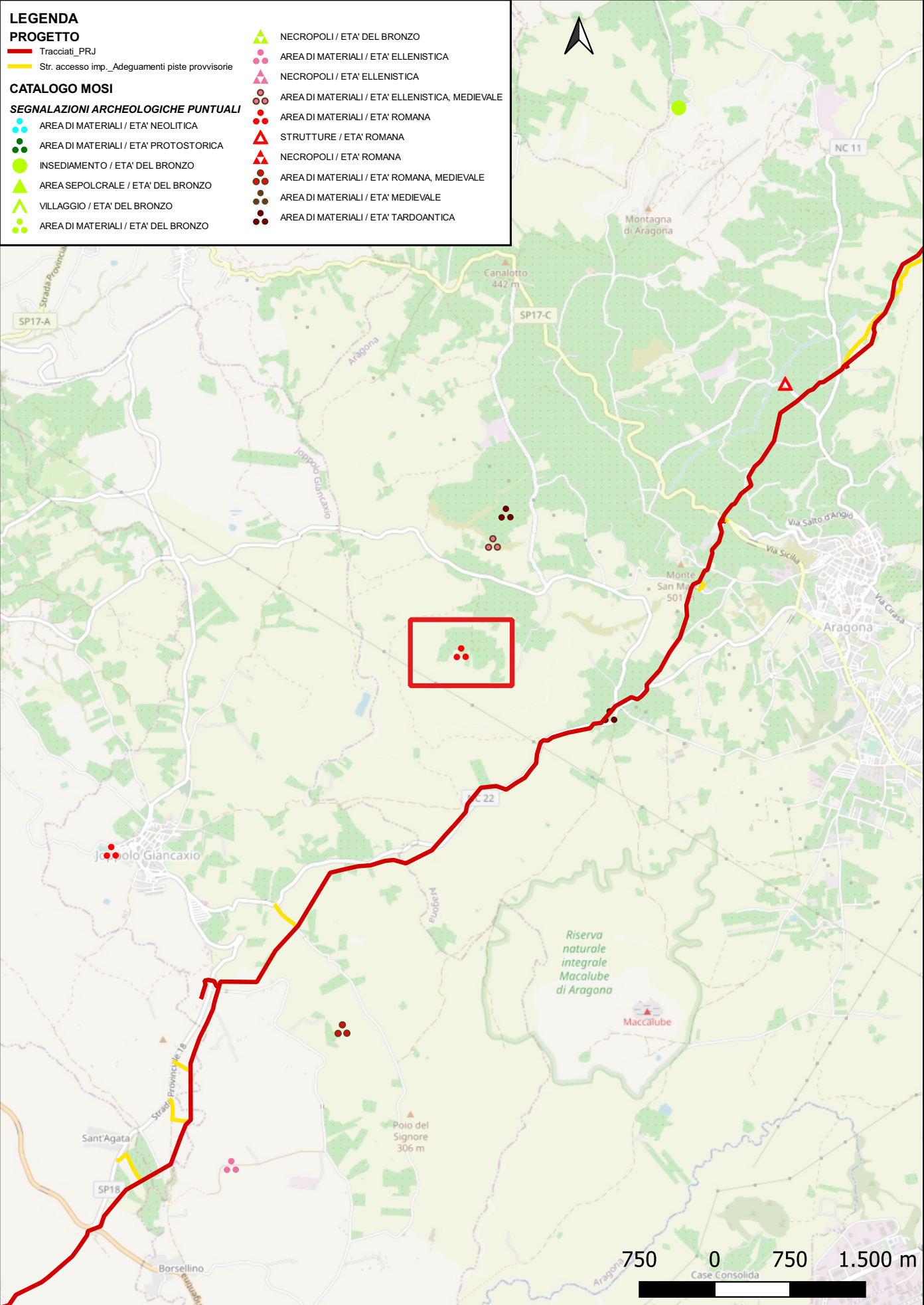
Rischio relativo: rischio alto

Area di dispersione di età tardoantica

A. Pensallorto, La tarda antichità nell'entroterra occidentale di Agrigento, 2019



Sito 0000_82 - AG78 (SOPRI-AG-CL_2023_00042-NST_0000_82)



Localizzazione: Aragona (AG) - C.da Fontanazza.

Definizione e cronologia: area di materiale mobile, {area di frammenti fittili}. {Età Romana}.

Modalità di individuazione: {dati bibliografici, dati di archivio}

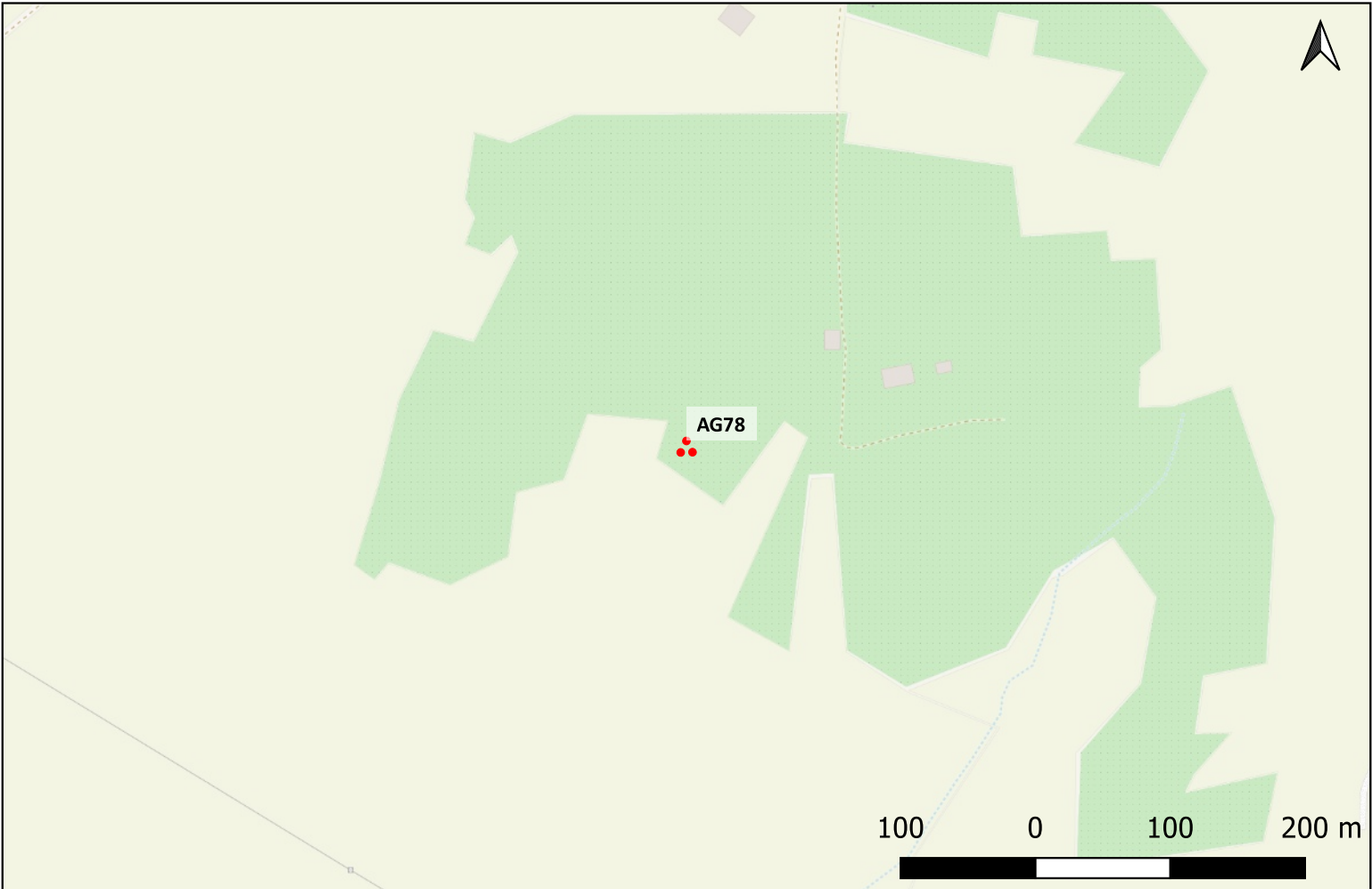
Distanza dall'opera in progetto:500-1000 metri

Potenziale: potenziale medio

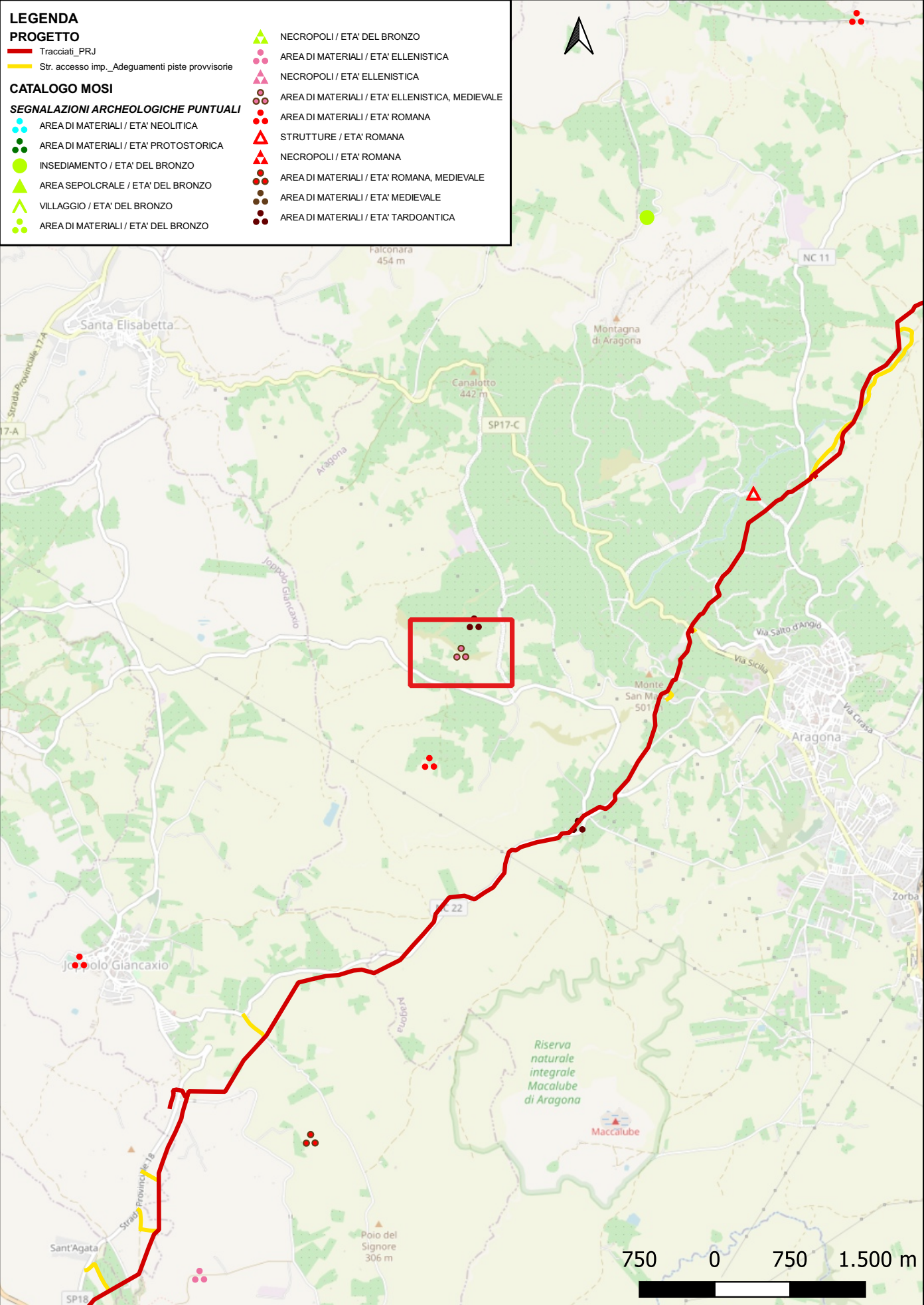
Rischio relativo: rischio basso

Frammenti ceramici di età romana.

PIANO TERRITORIALE PAESISTICO REGIONALE, 1999



Sito 0000_83 - AG79 (SOPRI-AG-CL_2023_00042-NST_0000_83)



Localizzazione: Aragona (AG) - Serre Vocali.

Definizione e cronologia: area di materiale mobile, {area di frammenti fittili}. {Età Arcaica, Età Romana, Età Medievale}.

Modalità di individuazione: {dati bibliografici, dati di archivio}

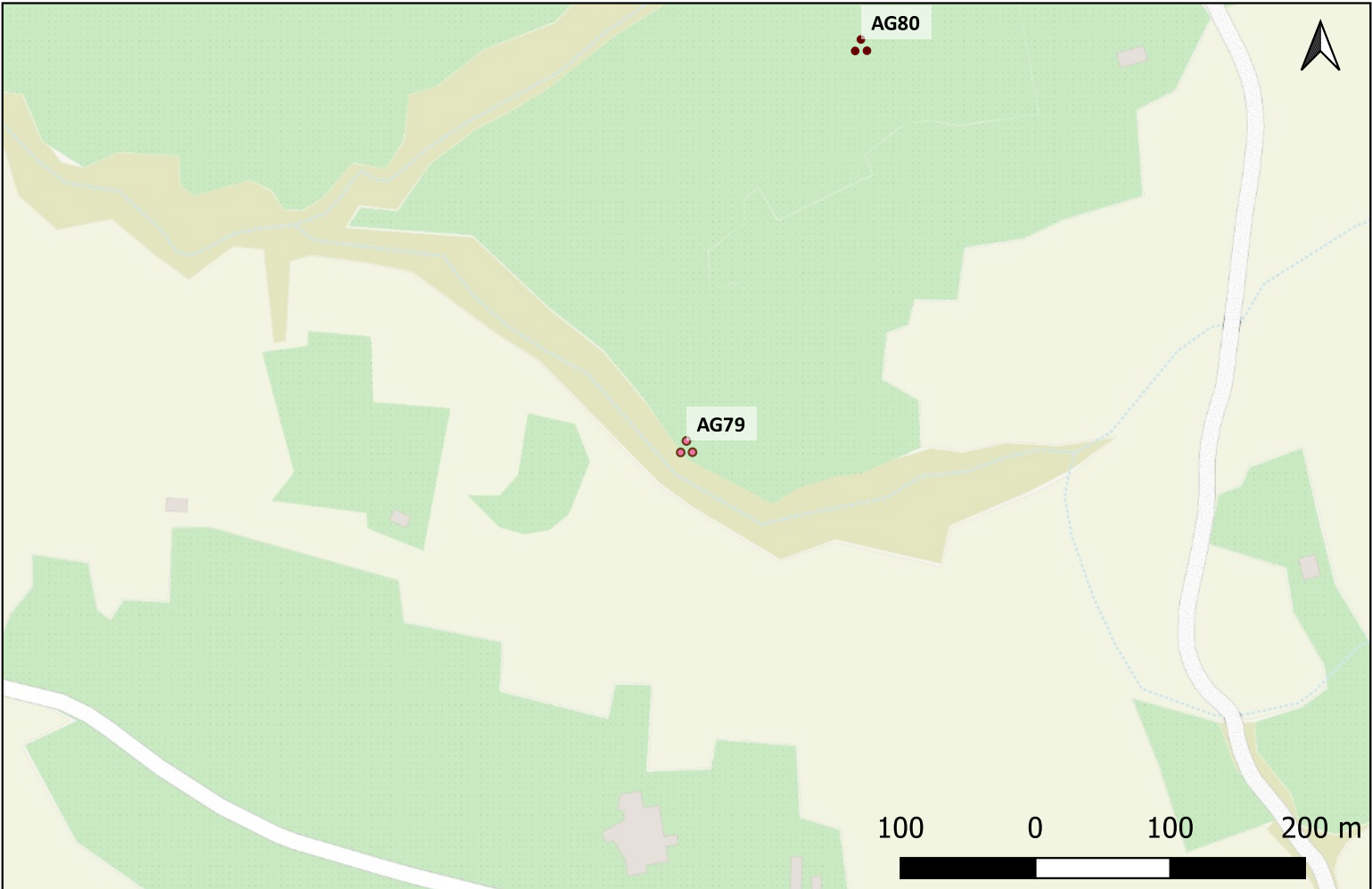
Distanza dall'opera in progetto:>1000 metri

Potenziale: potenziale medio

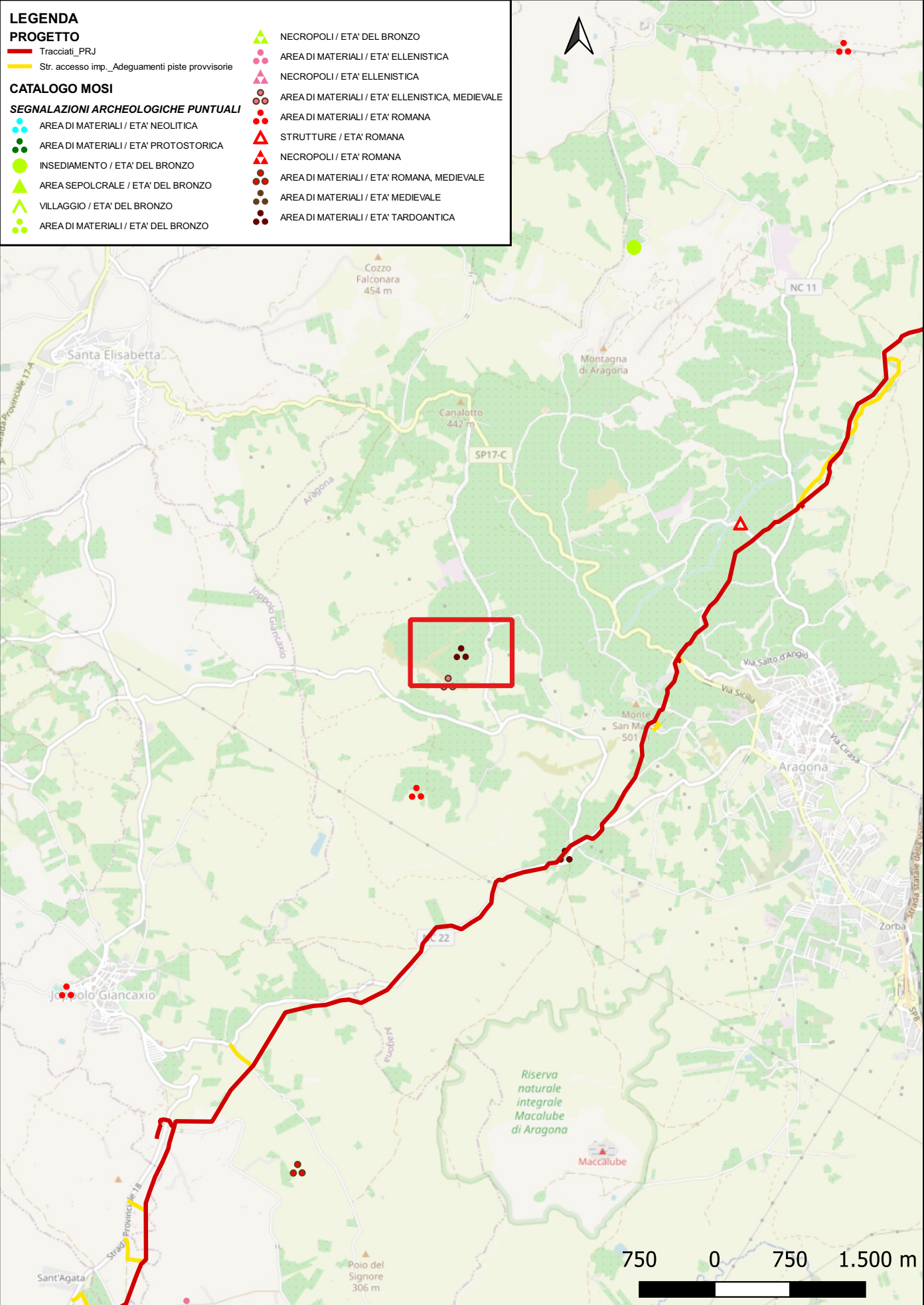
Rischio relativo: rischio basso

Frammenti ceramici di età ellenistica, romana e medievale.

PIANO TERRITORIALE PAESISTICO REGIONALE, 1999



Sito 0000_84 - AG80 (SOPRI-AG-CL_2023_00042-NST_0000_84)



Localizzazione: Aragona (AG) - Contr. Serre Vocali.

Definizione e cronologia: area di materiale mobile, {area di frammenti fittili}. {Età Tardoantica}.

Modalità di individuazione: {dati bibliografici, dati di archivio}

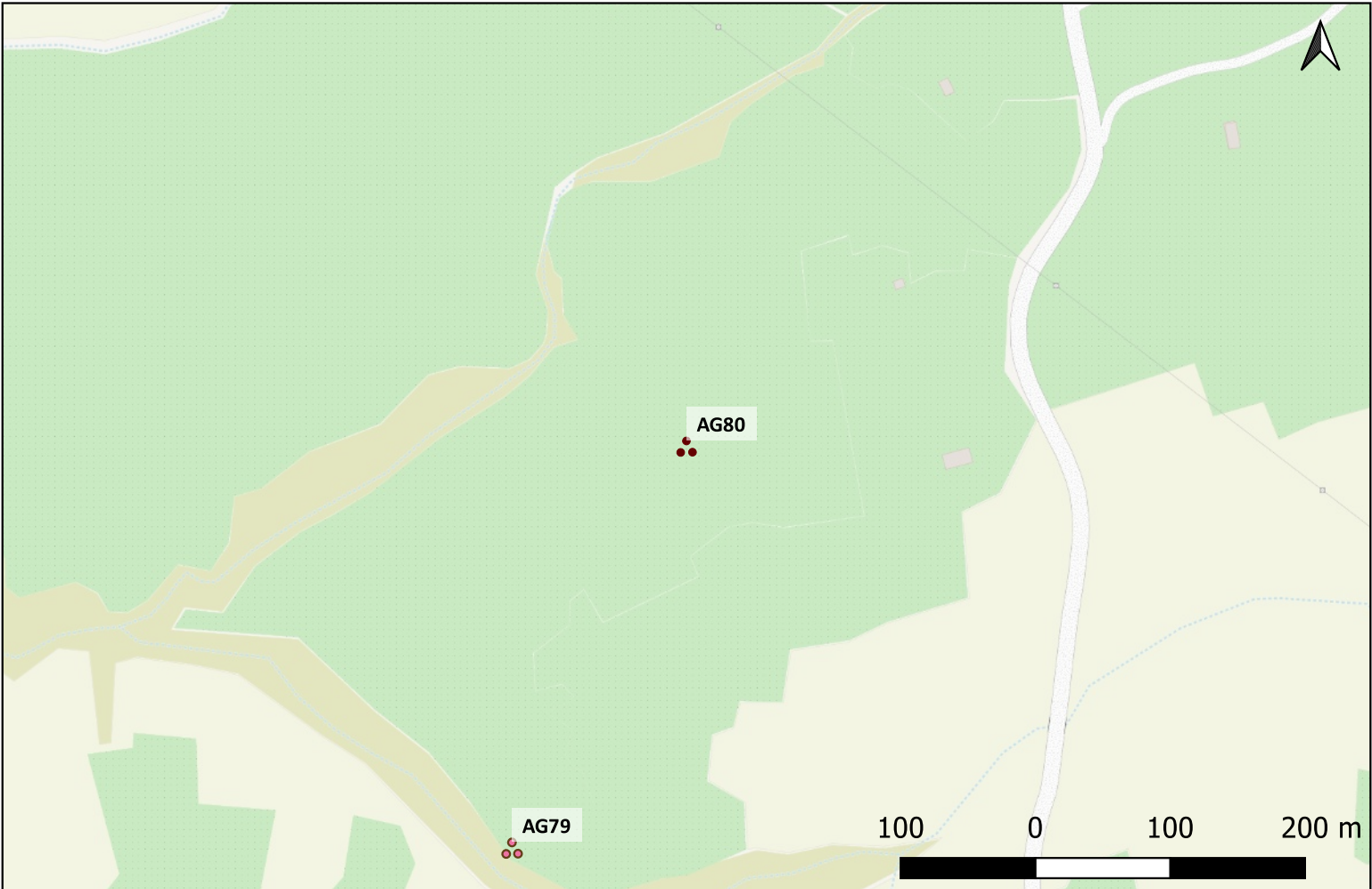
Distanza dall'opera in progetto:>1000 metri

Potenziale: potenziale medio

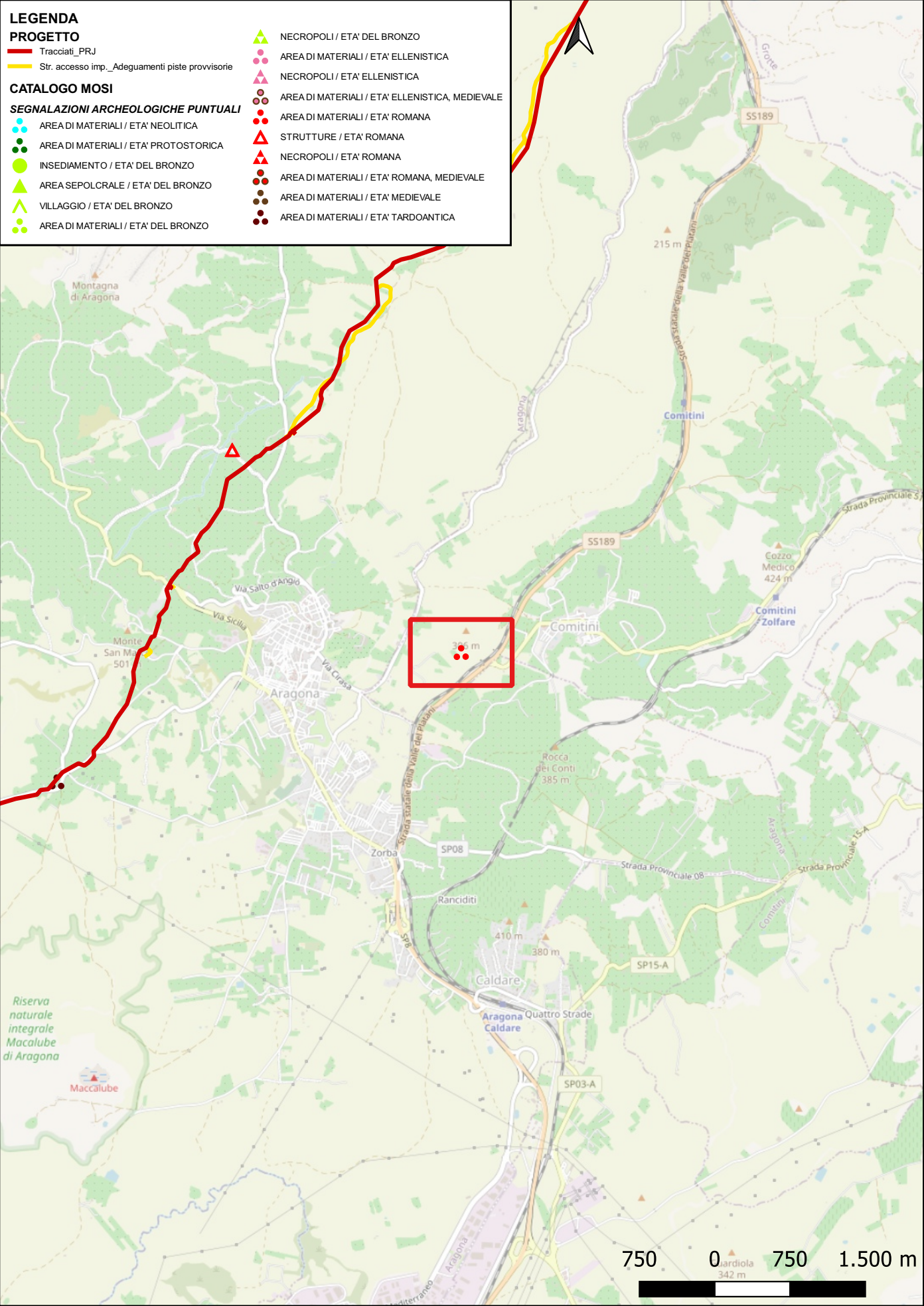
Rischio relativo: rischio basso

Area di dispersione di età tardoantica

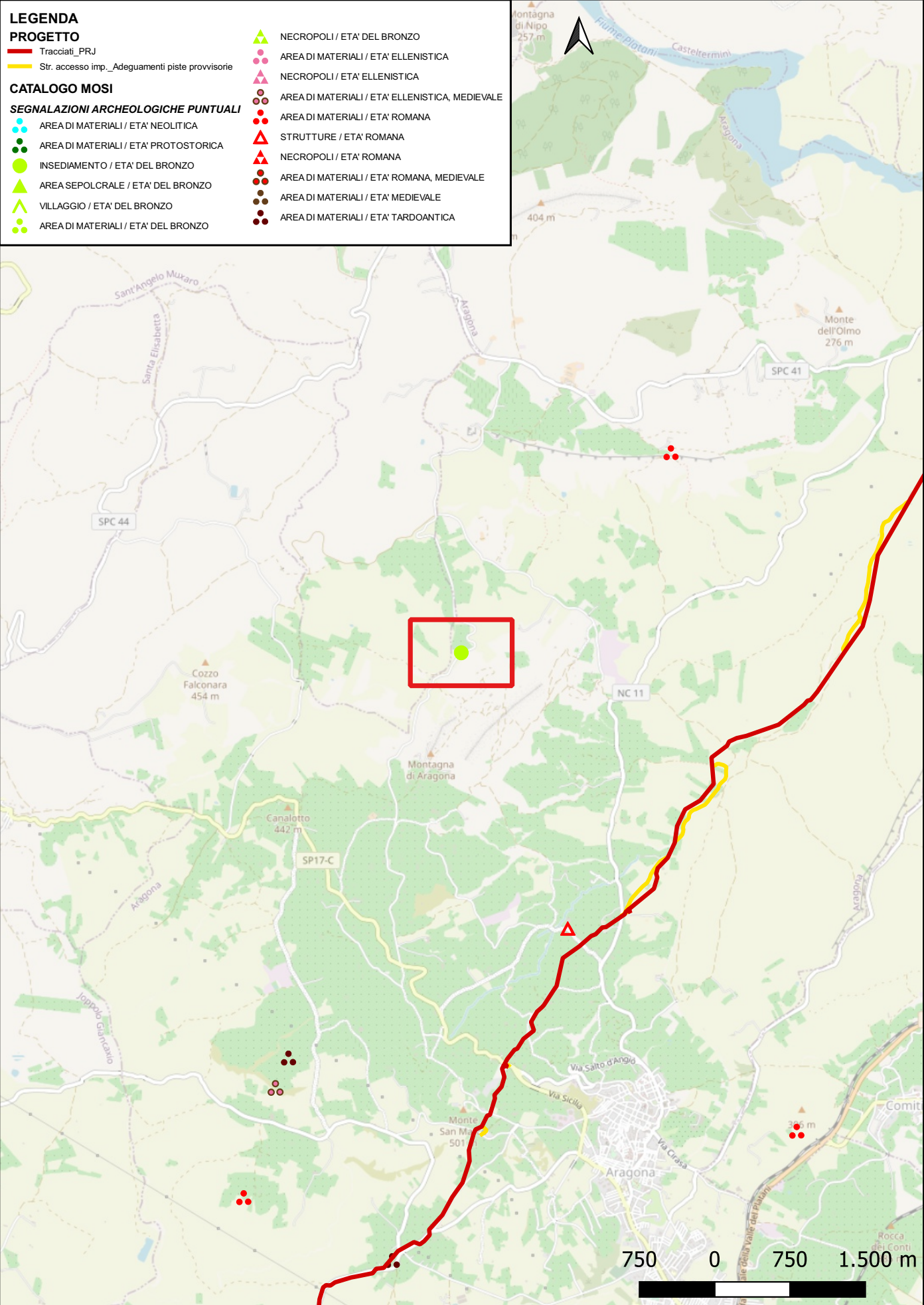
A. Pensallorto, La tarda antichità nell'entroterra occidentale di Agrigento, 2019



Sito 0000_85 - AG81 (SOPRI-AG-CL_2023_00042-NST_0000_85)



Sito 0000_86 - AG82 (SOPRI-AG-CL_2023_00042-NST_0000_86)



Localizzazione: Aragona (AG) - Sant'Angelo Muxaro.

Definizione e cronologia: insediamento, {tracce di insediamento}. {Età del Bronzo}.

Modalità di individuazione: {dati bibliografici, dati di archivio}

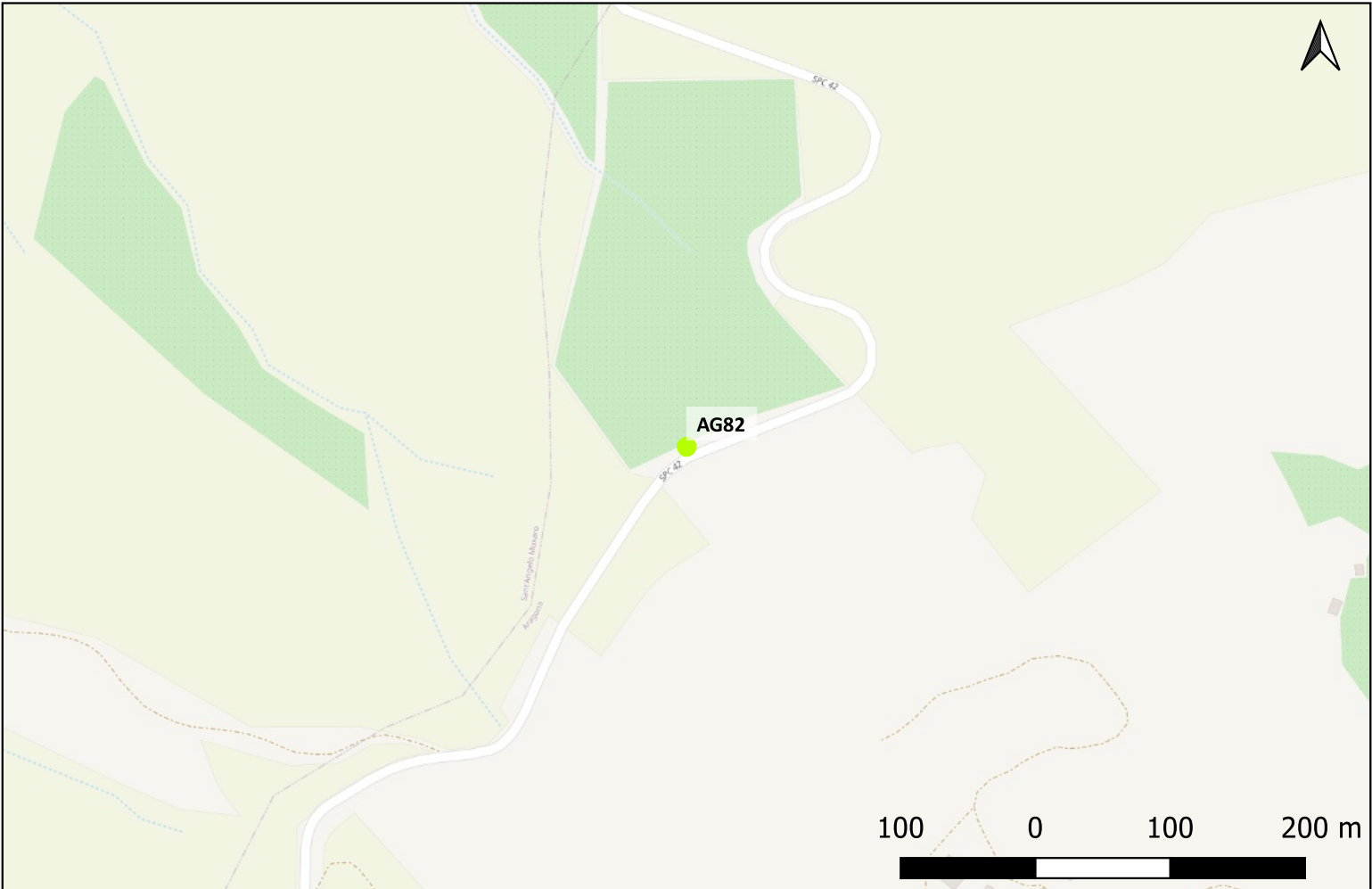
Distanza dall'opera in progetto:>1000 metri

Potenziale: potenziale alto

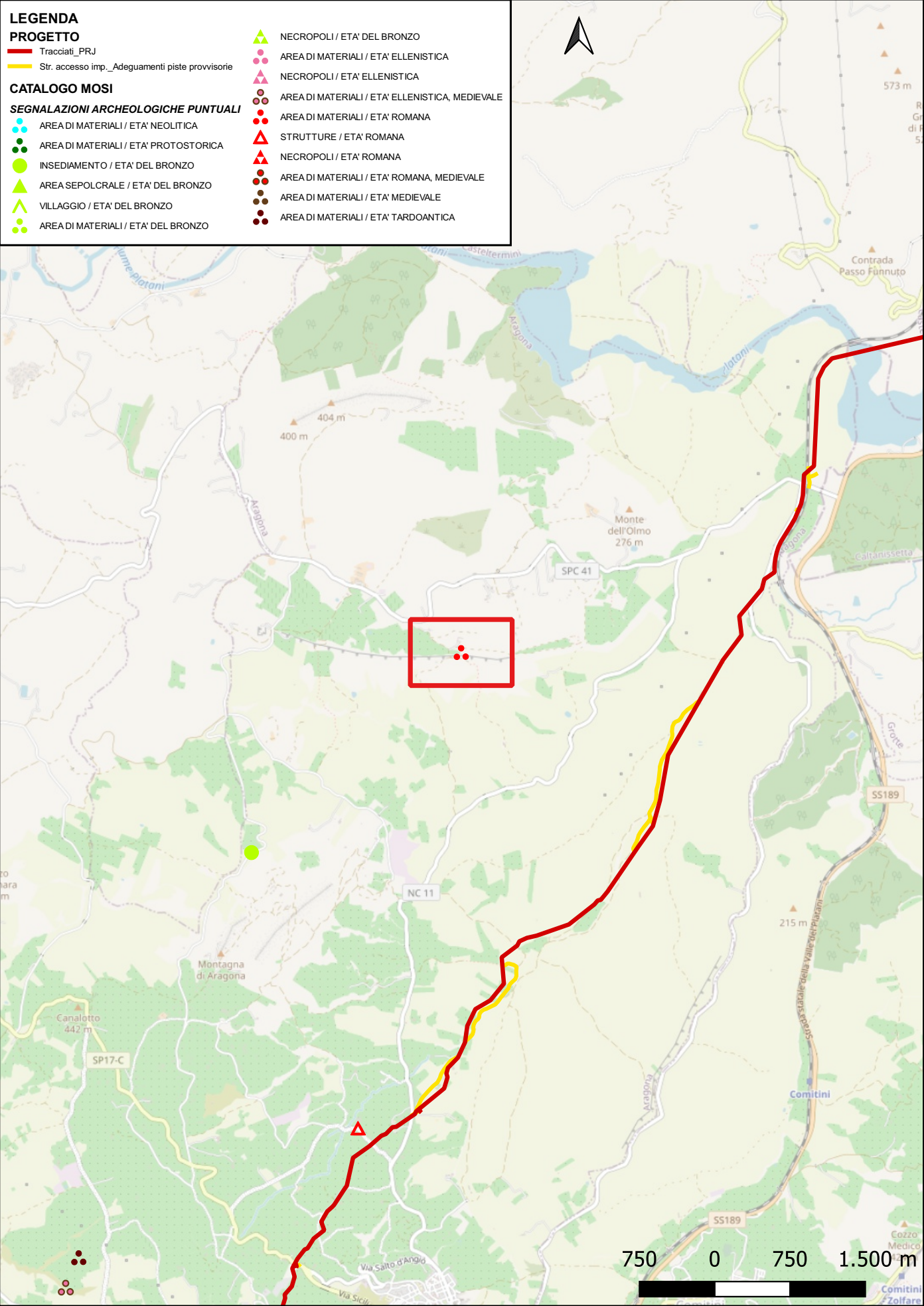
Rischio relativo: rischio basso

Abitato dell'età del bronzo

S. Tusa, Prima Sicilia. Alle origini della società siciliana, 1997



Sito 0000_87 - AG83 (SOPRI-AG-CL_2023_00042-NST_0000_87)



Localizzazione: Aragona (AG) - Torre del Salto.

Definizione e cronologia: area di materiale mobile, {area di frammenti fittili}. {Età Romana}.

Modalità di individuazione: {dati bibliografici, dati di archivio}

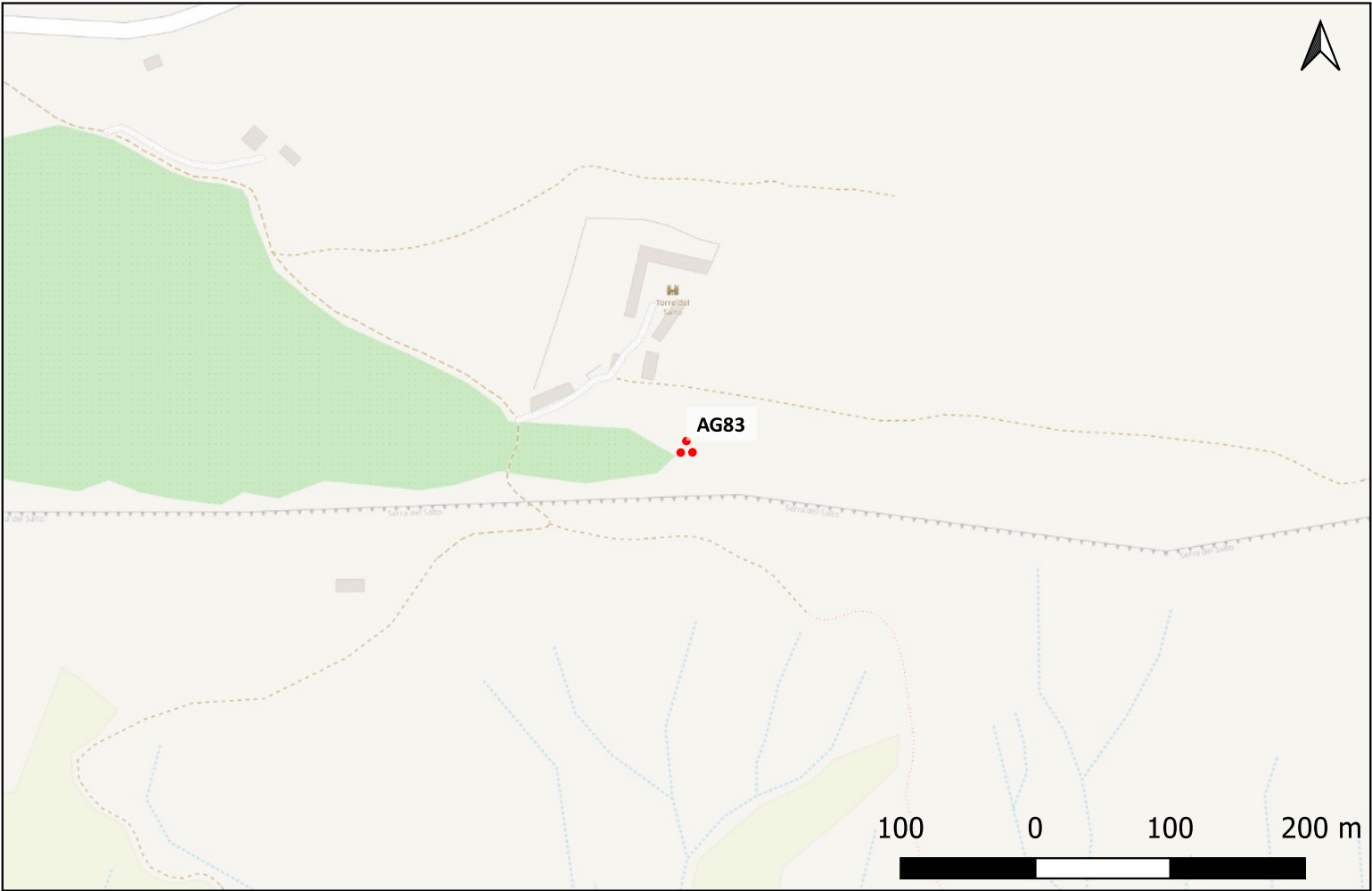
Distanza dall'opera in progetto:>1000 metri

Potenziale: potenziale medio

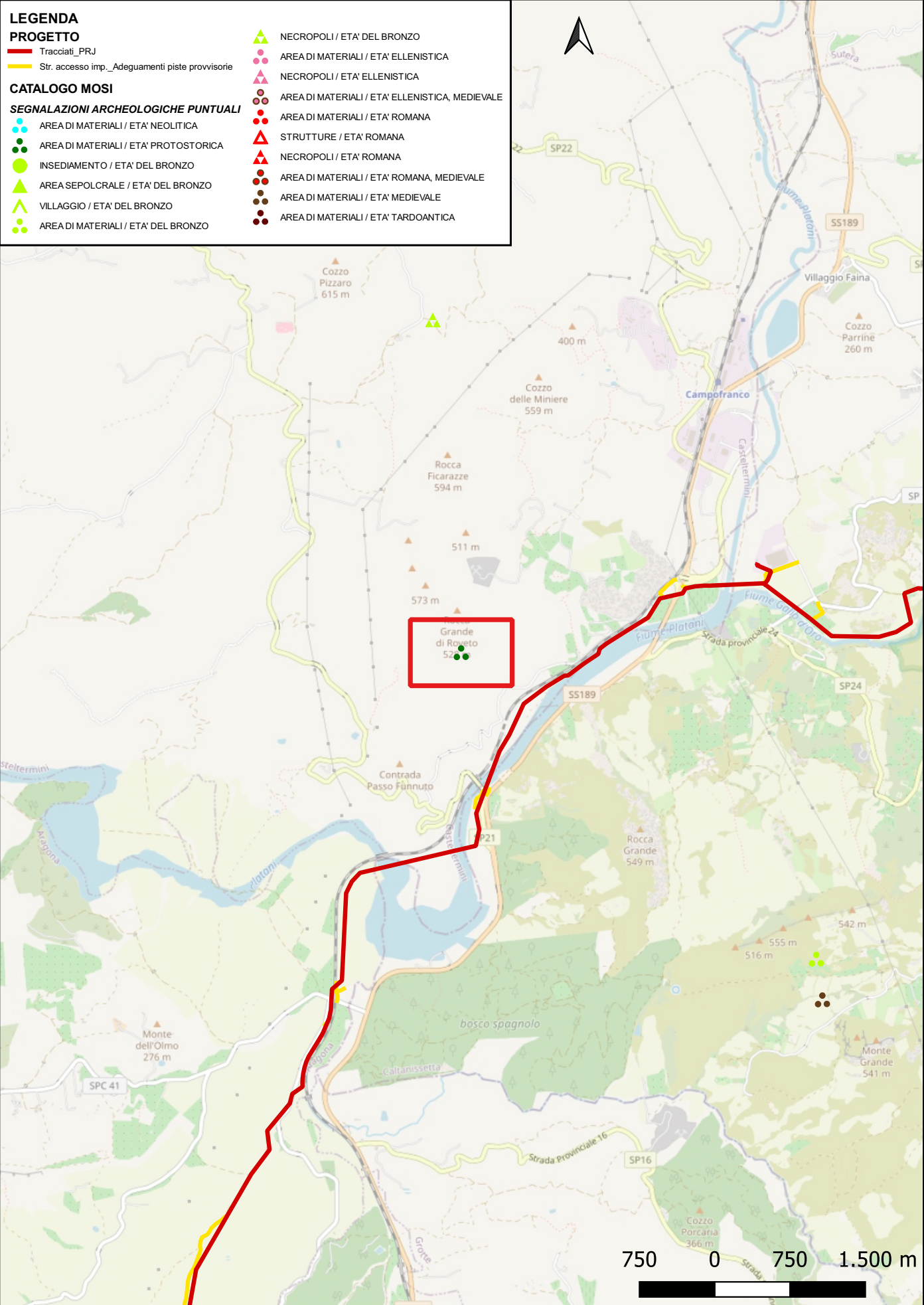
Rischio relativo: rischio basso

Frammenti ceramici di età romana.

PIANO TERRITORIALE PAESISTICO REGIONALE, 1999



Sito 0000_88 - AG84 (SOPRI-AG-CL_2023_00042-NST_0000_88)



Localizzazione: Casteltermini (AG) - Rocca Grande di Roveto.

Definizione e cronologia: area di materiale mobile, {area di frammenti fittili}. {Età del Bronzo}.

Modalità di individuazione: {dati bibliografici, dati di archivio}


Distanza dall'opera in progetto:500-1000 metri

Potenziale: potenziale medio

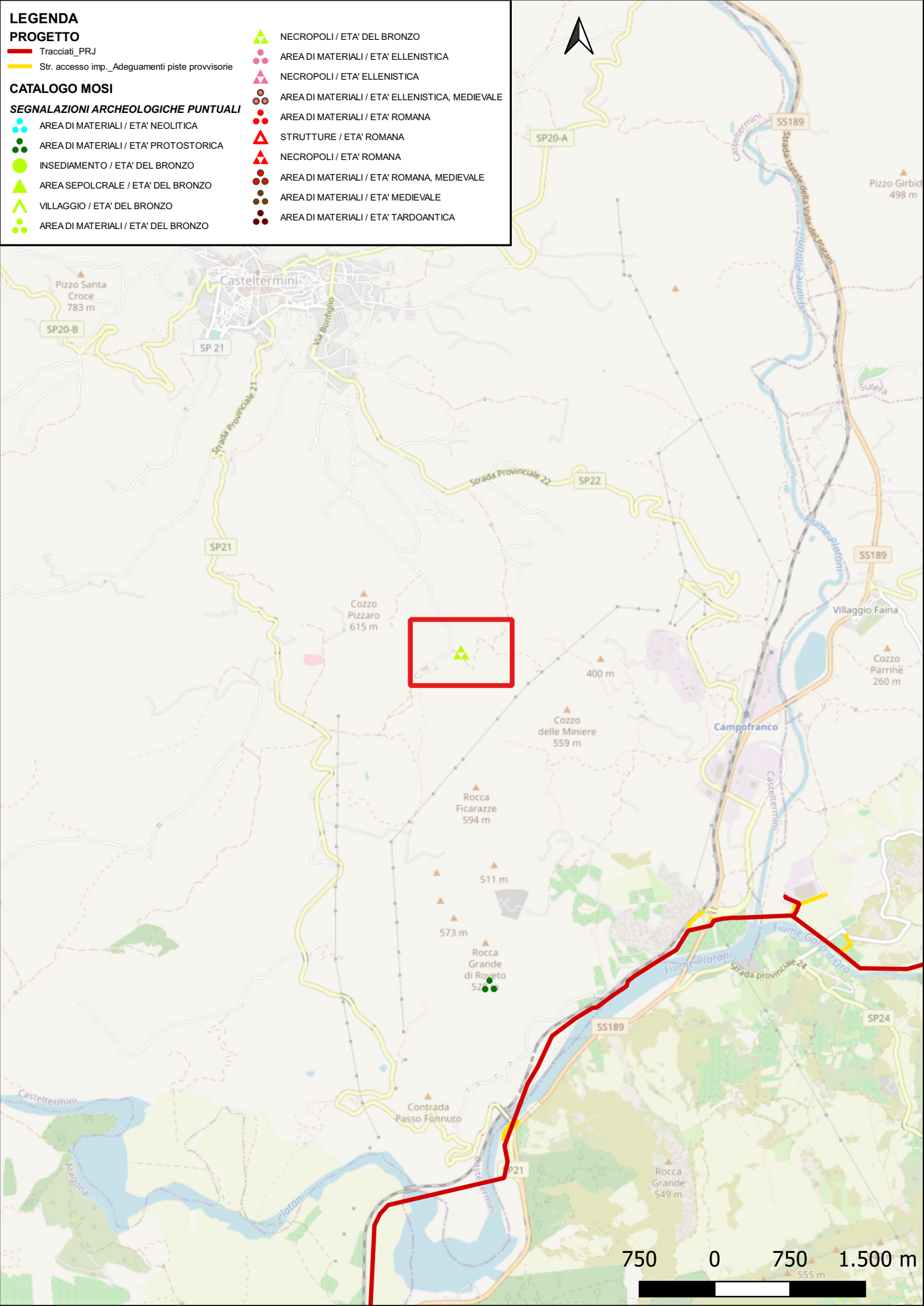
Rischio relativo: rischio basso

Frammenti ceramici di età protostorica (VII-VI sec. a.C.).

PIANO TERRITORIALE PAESISTICO REGIONALE, 1999



Sito 0000_89 - AG85 (SOPRI-AG-CL_2023_00042-NST_0000_89)



Sito 0000_100 - AG86 (SOPRI-AG-CL_2023_00042-NST_0000_100)

LEGENDA

PROGETTO

Tracciati_PRJ

Str. accesso imp._Adeguamenti piste provvisorie

CATALOGO MOSI

SEGNALAZIONI ARCHEOLOGICHE PUNTUALI

AREA DI MATERIALI / ETÀ NEOLITICA

AREA DI MATERIALI / ETÀ PROTOSTORICA

INSEDIAMENTO / ETÀ DEL BRONZO

AREA SEPOLCRALE / ETÀ DEL BRONZO

VILLAGGIO / ETÀ DEL BRONZO

AREA DI MATERIALI / ETÀ DEL BRONZO

NECROPOLI / ETÀ DEL BRONZO

AREA DI MATERIALI / ETÀ ELLENISTICA

NECROPOLI / ETÀ ELLENISTICA

AREA DI MATERIALI / ETÀ ELLENISTICA, MEDIEVALE

AREA DI MATERIALI / ETÀ ROMANA

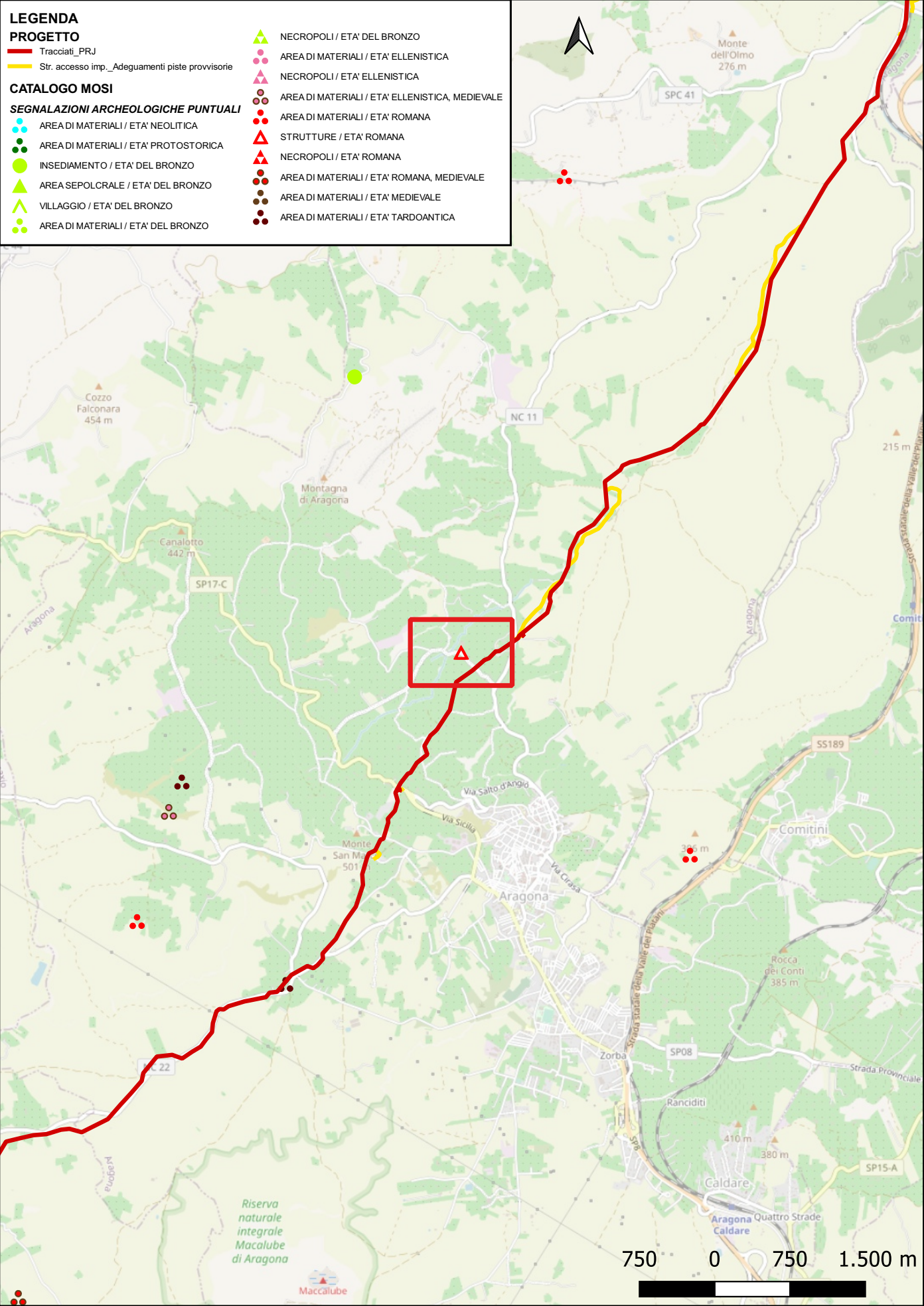
STRUTTURE / ETÀ ROMANA

NECROPOLI / ETÀ ROMANA

AREA DI MATERIALI / ETÀ ROMANA, MEDIEVALE

AREA DI MATERIALI / ETÀ MEDIEVALE

AREA DI MATERIALI / ETÀ TARDOANTICA



Localizzazione: Aragone (AG) - C.da Cappalunga.

Definizione e cronologia: insediamento, {tracce di insediamento}. {Età Romana}.

Modalità di individuazione: {dati bibliografici, dati di archivio}

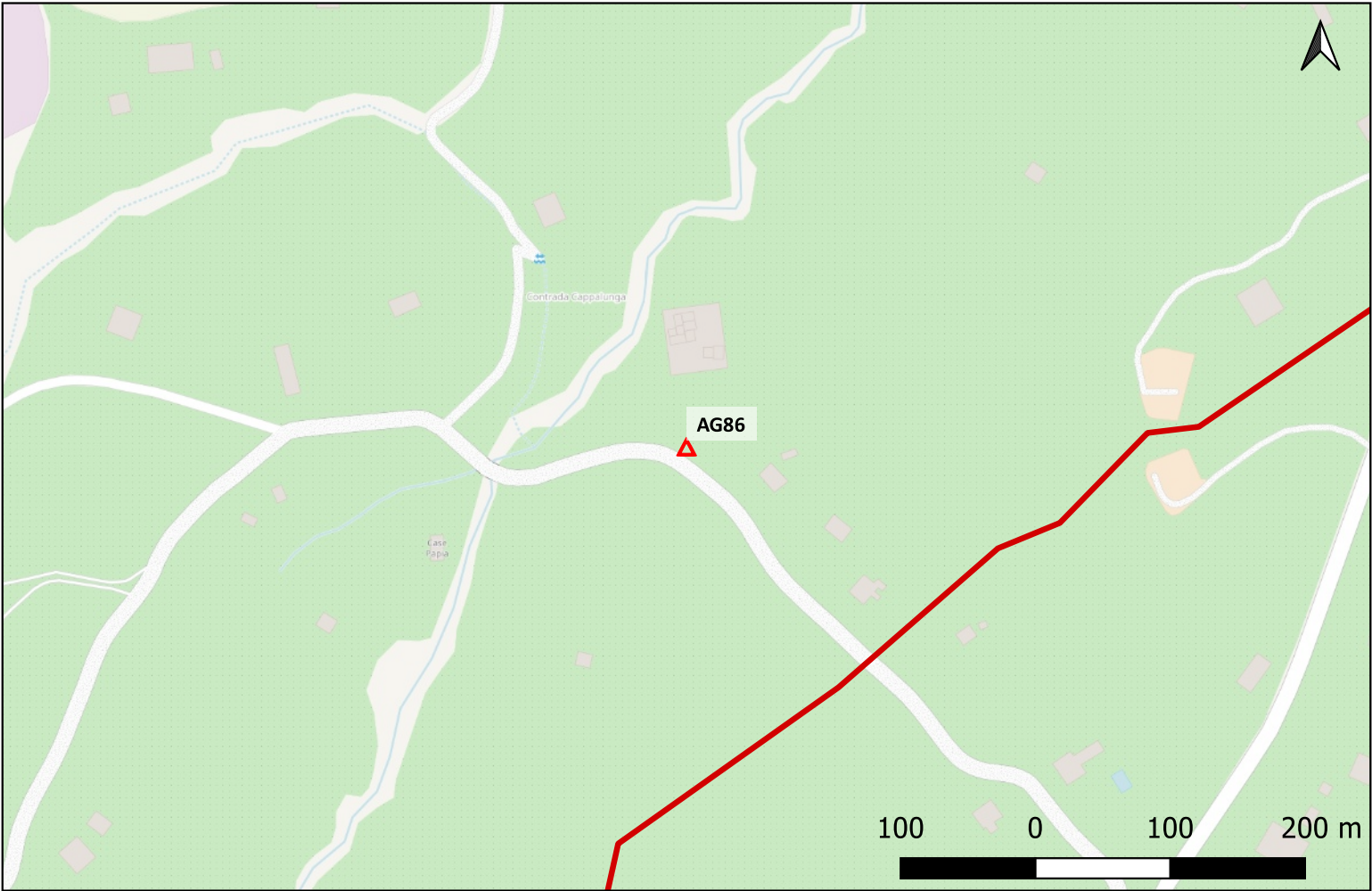
Distanza dall'opera in progetto:200-500 metri

Potenziale: potenziale medio

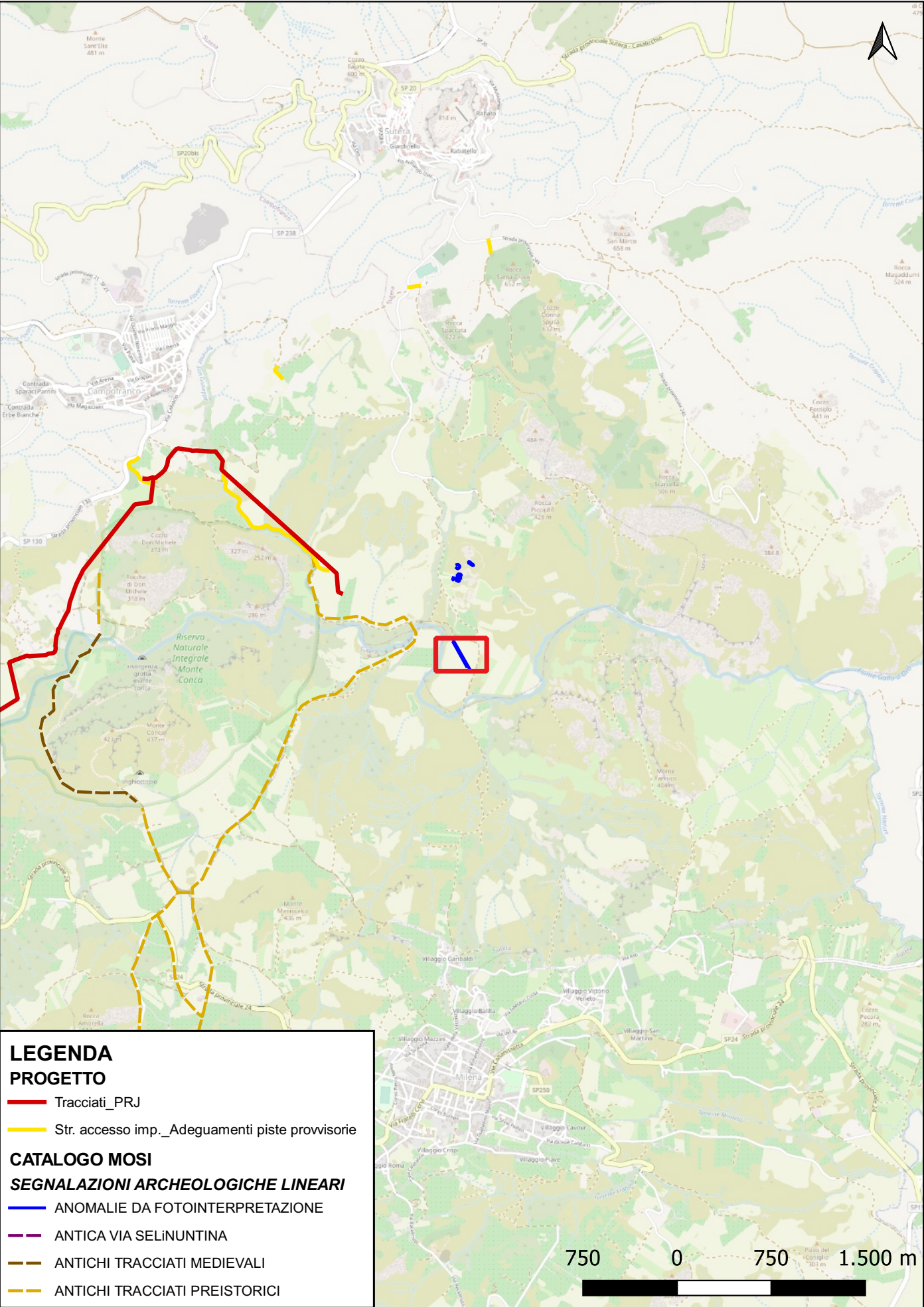
Rischio relativo: rischio basso

Insediamento di età romana, strutture murarie

Vincoli in rete (ID179504)



Sito 0000_31 - CL01 (SOPRI-AG-CL_2023_00042-NST_0000_31)



Localizzazione: Campofranco (CL) - Contrada Leonardo.

Definizione e cronologia: anomalia rilevata sul terreno, {}. {non determinabile}.

Modalità di individuazione: {fotointerpretazione/foto restituzione}

Distanza dall'opera in progetto:500-1000 metri

Potenziale: potenziale medio

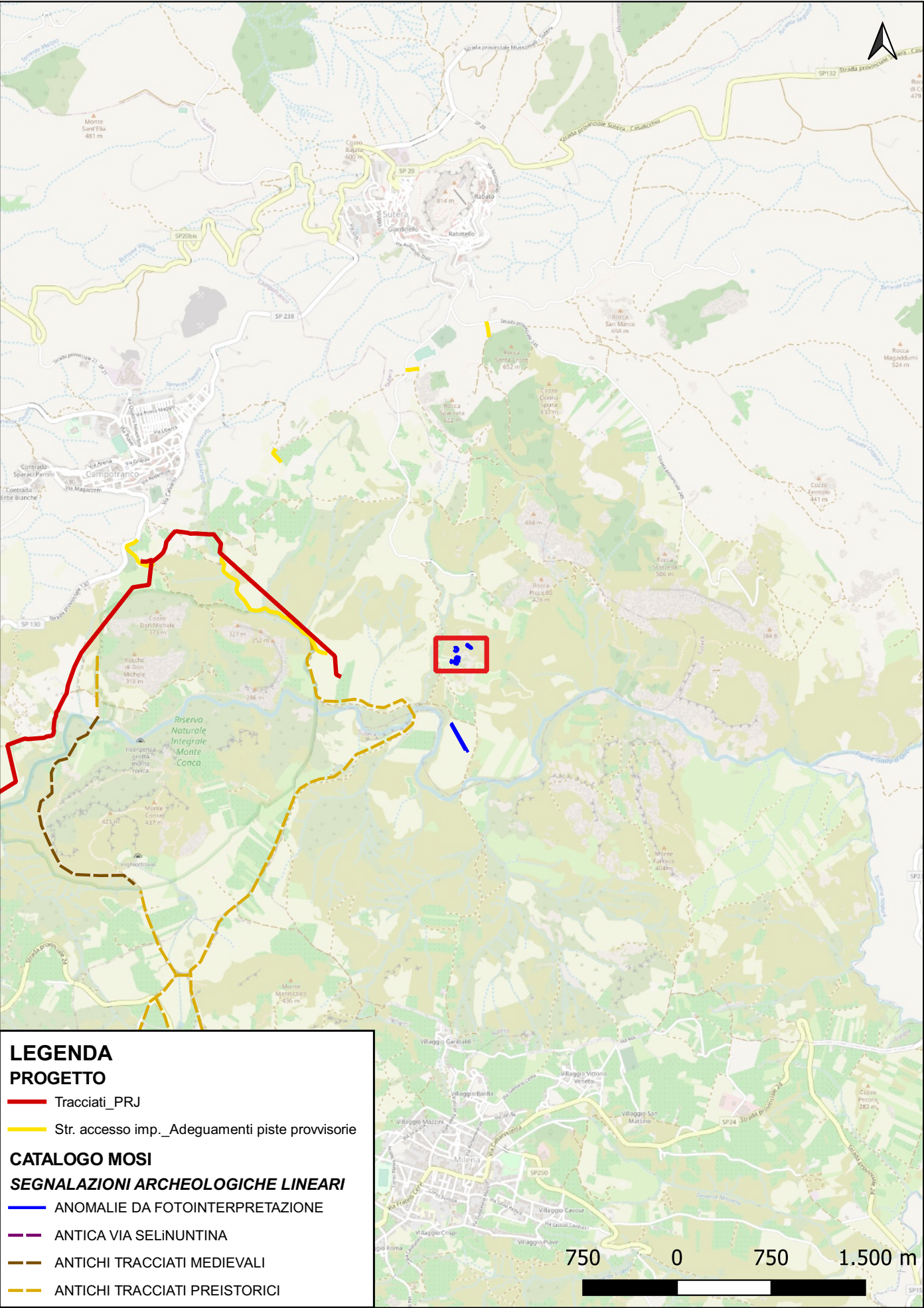
Rischio relativo: rischio basso

Doppia anomalia, tracce rettilinee e parallele; viabilità

Lettura aero e ortofotografica (05/05/2021), Caldarola, G.



Sito 0000_32 - CL02 (SOPRI-AG-CL_2023_00042-NST_0000_32)



Localizzazione: Campofranco (CL) - Contrada Palermitano.

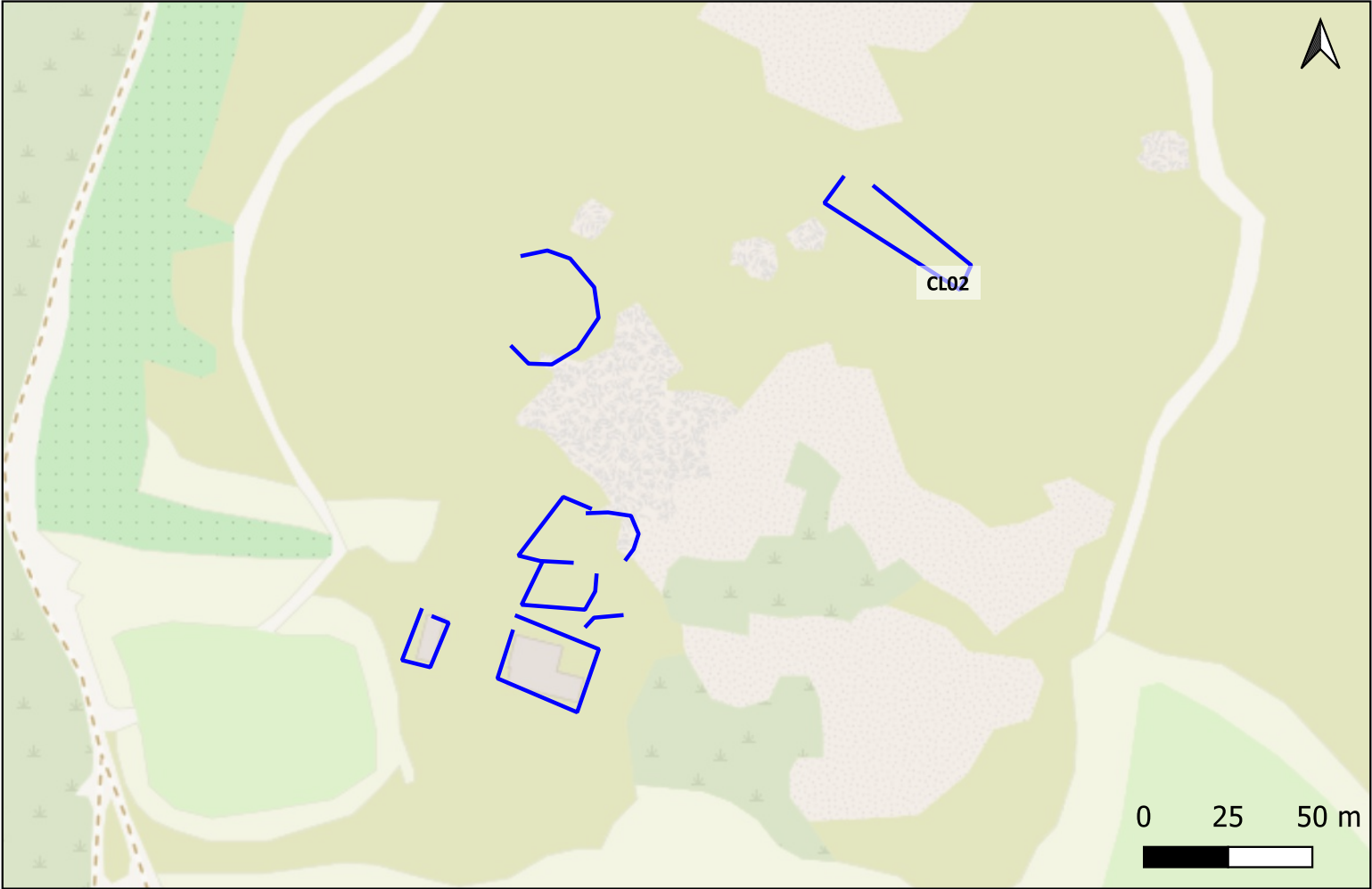
Definizione e cronologia: anomalia rilevata sul terreno, {}. {non determinabile}.

Modalità di individuazione: {fotointerpretazione/foto restituzione}

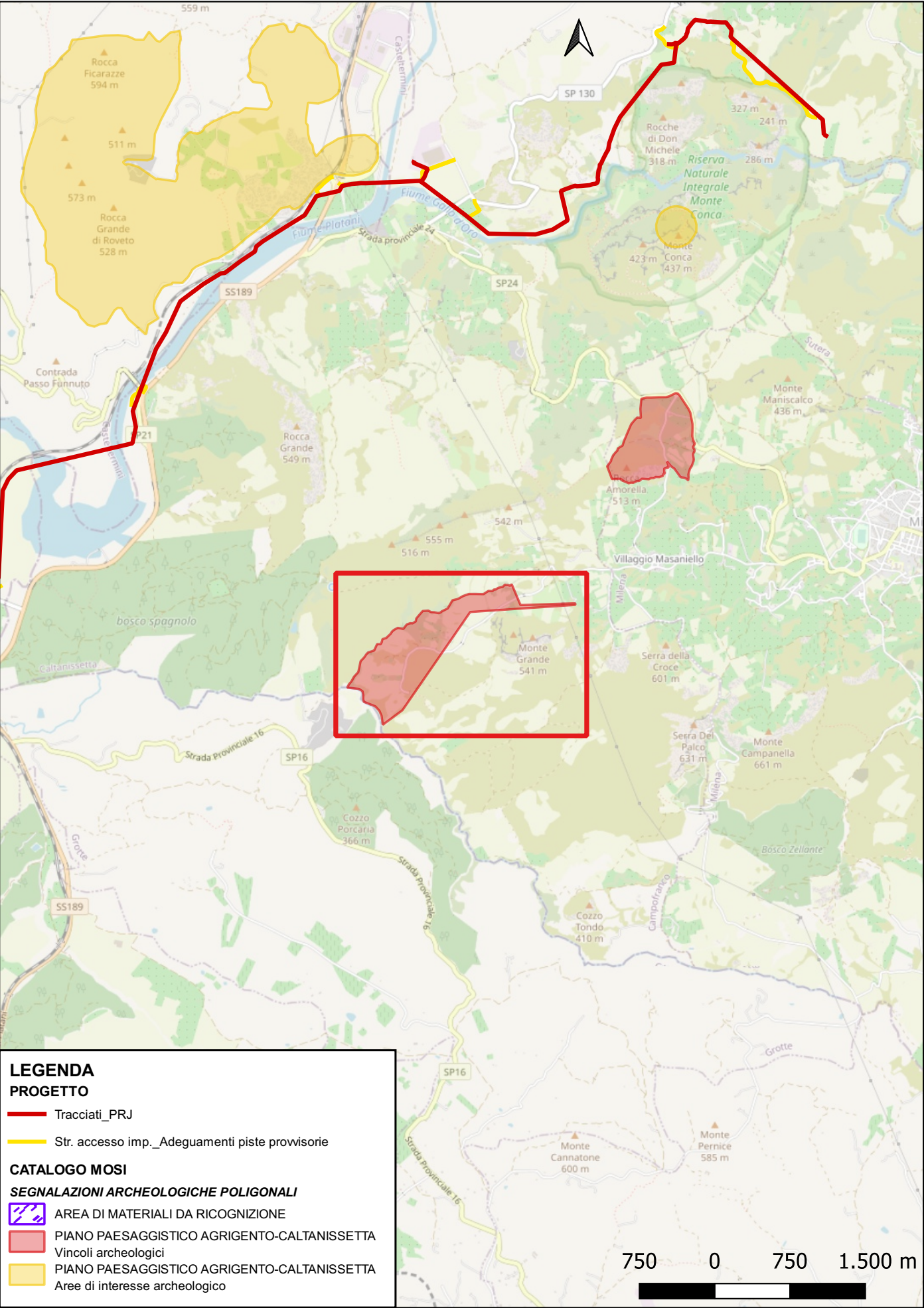
Distanza dall'opera in progetto:500-1000 metri **Potenziale:** potenziale basso **Rischio relativo:** rischio basso

Serie di strutture di forma quadrangolare e semicircolare, ruderi

Lettura aero e ortofotografica (05/05/2021), Caldarola, G.



Sito 0000_62 - CL03 (SOPRI-AG-CL_2023_00042-NST_0000_62)



Localizzazione: Campofranco (CL) - Mustanzello.

Definizione e cronologia: insediamento, {tracce di insediamento, villaggio}. {Neolitico, Età del Rame, Età del Bronzo}.

Modalità di individuazione: {dati bibliografici, dati di archivio}

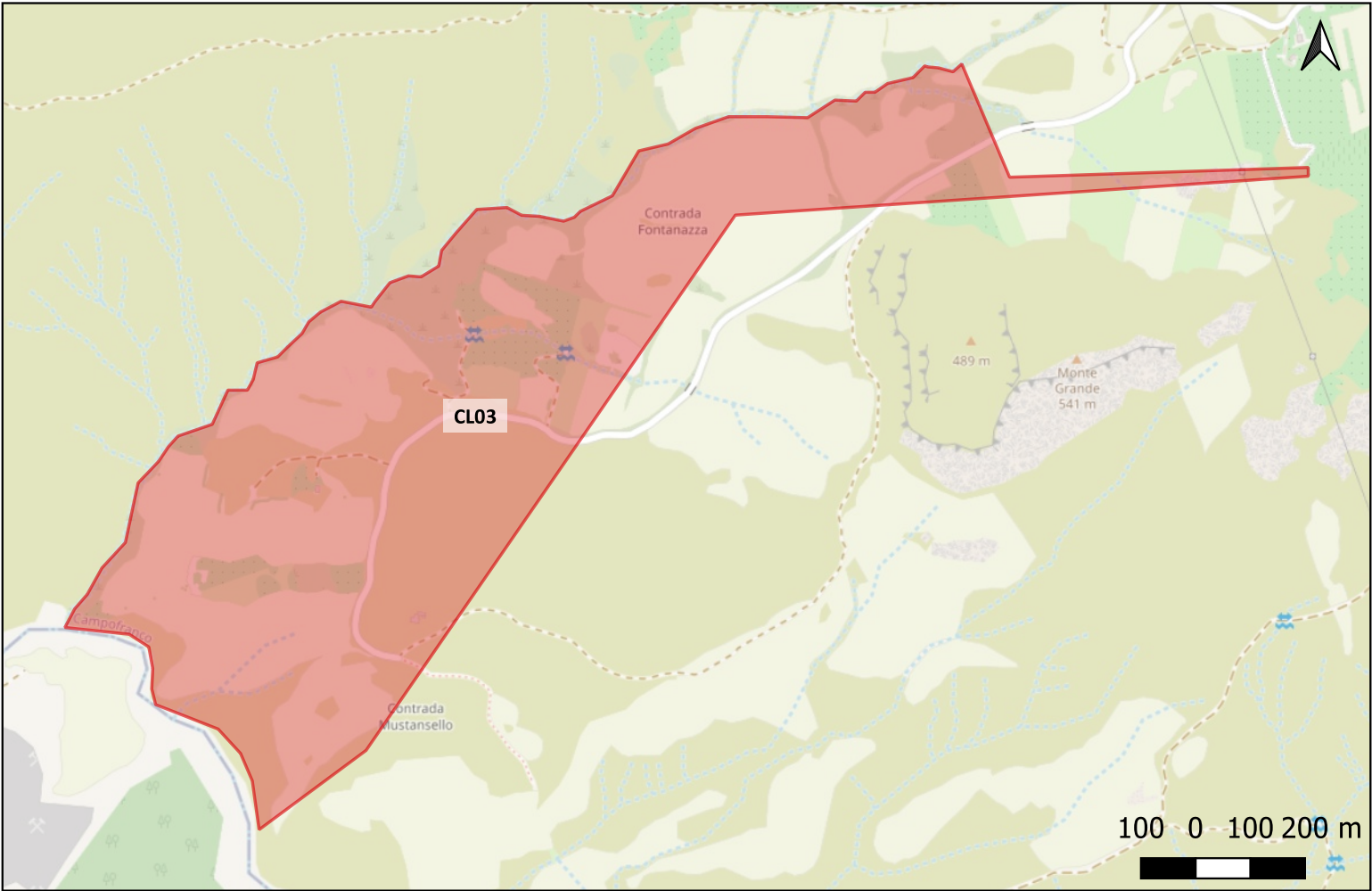
Distanza dall'opera in progetto:>1000 metri

Potenziale: potenziale alto

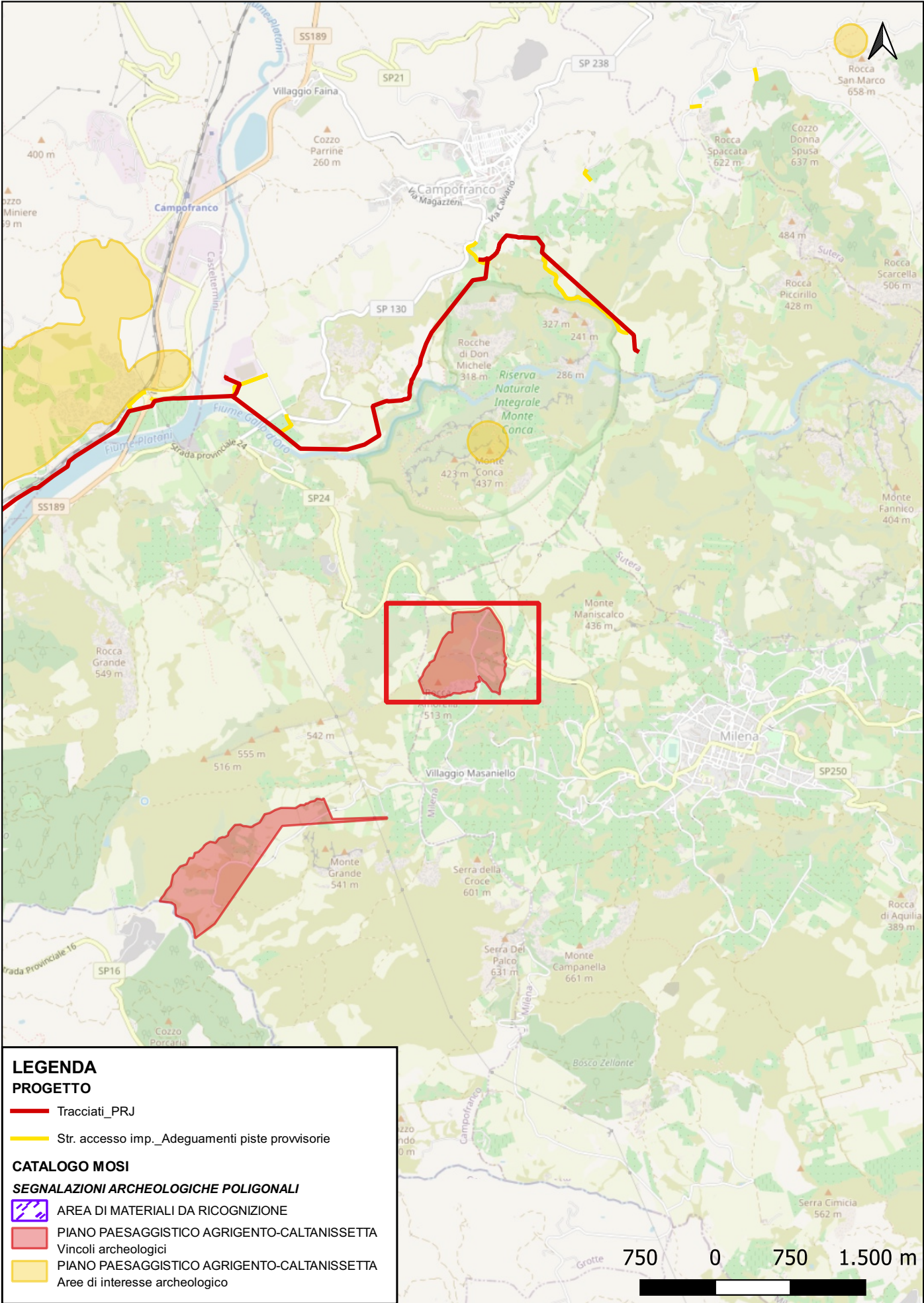
Rischio relativo: rischio basso

Villaggi e insediamenti neolitici del V millennio a.C., dell'età del rame del III millennio a.C. ; lembi sparsi di necropoli rupestri dell'età del bronzo inoltrato XIII-X sec. a.C.

BENI PAESAGGISTICI PROVINCIA CALTANISSETTA (Rif. scheda 26)



Sito 0000_63 - CL04 (SOPRI-AG-CL_2023_00042-NST_0000_63)



Localizzazione: Milena (CL) - Rocca Amorella.

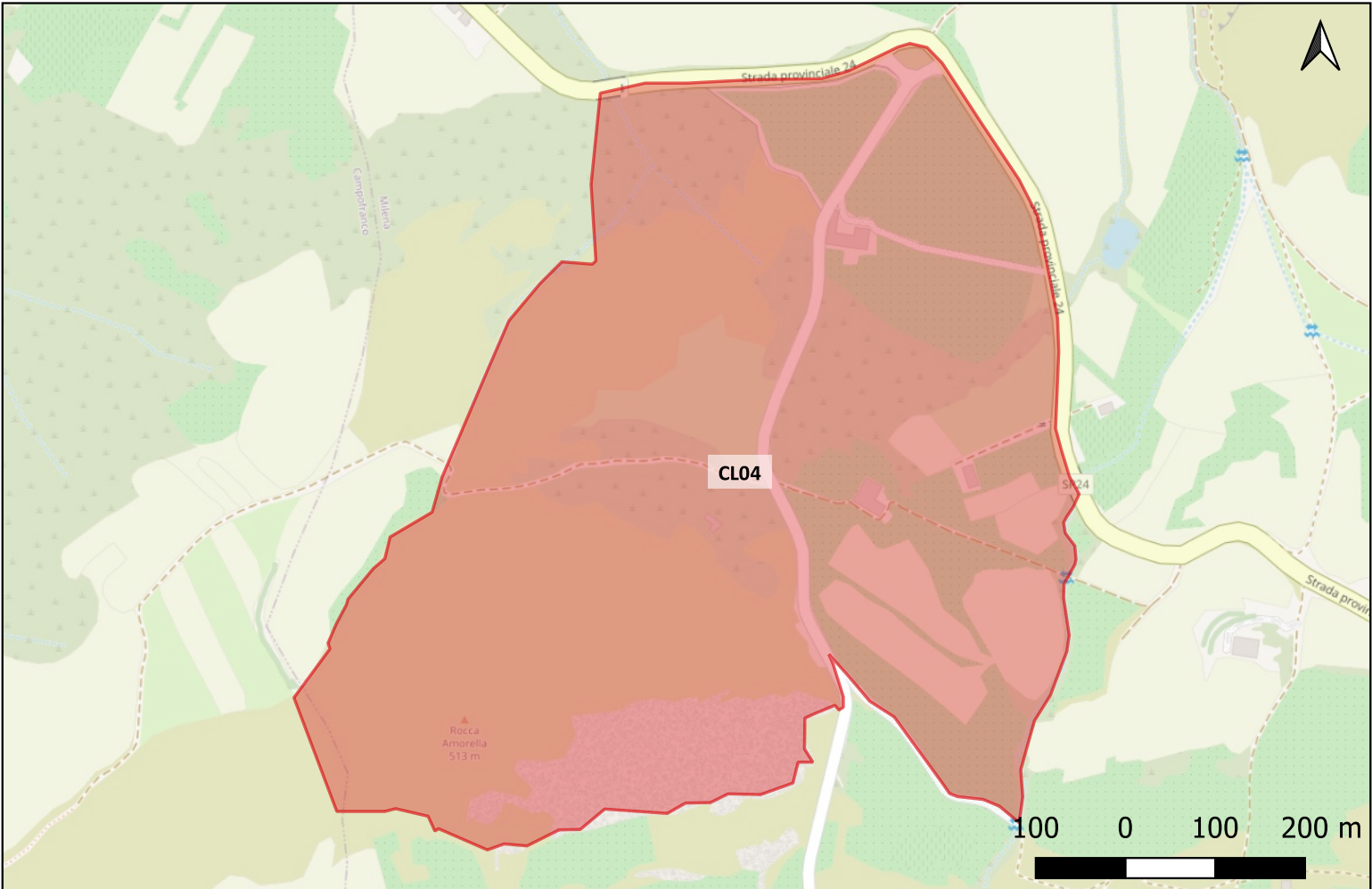
Definizione e cronologia: insediamento, {tracce di insediamento, villaggio}. {Età Tardoantica, Età del Bronzo}.

Modalità di individuazione: {dati di archivio}

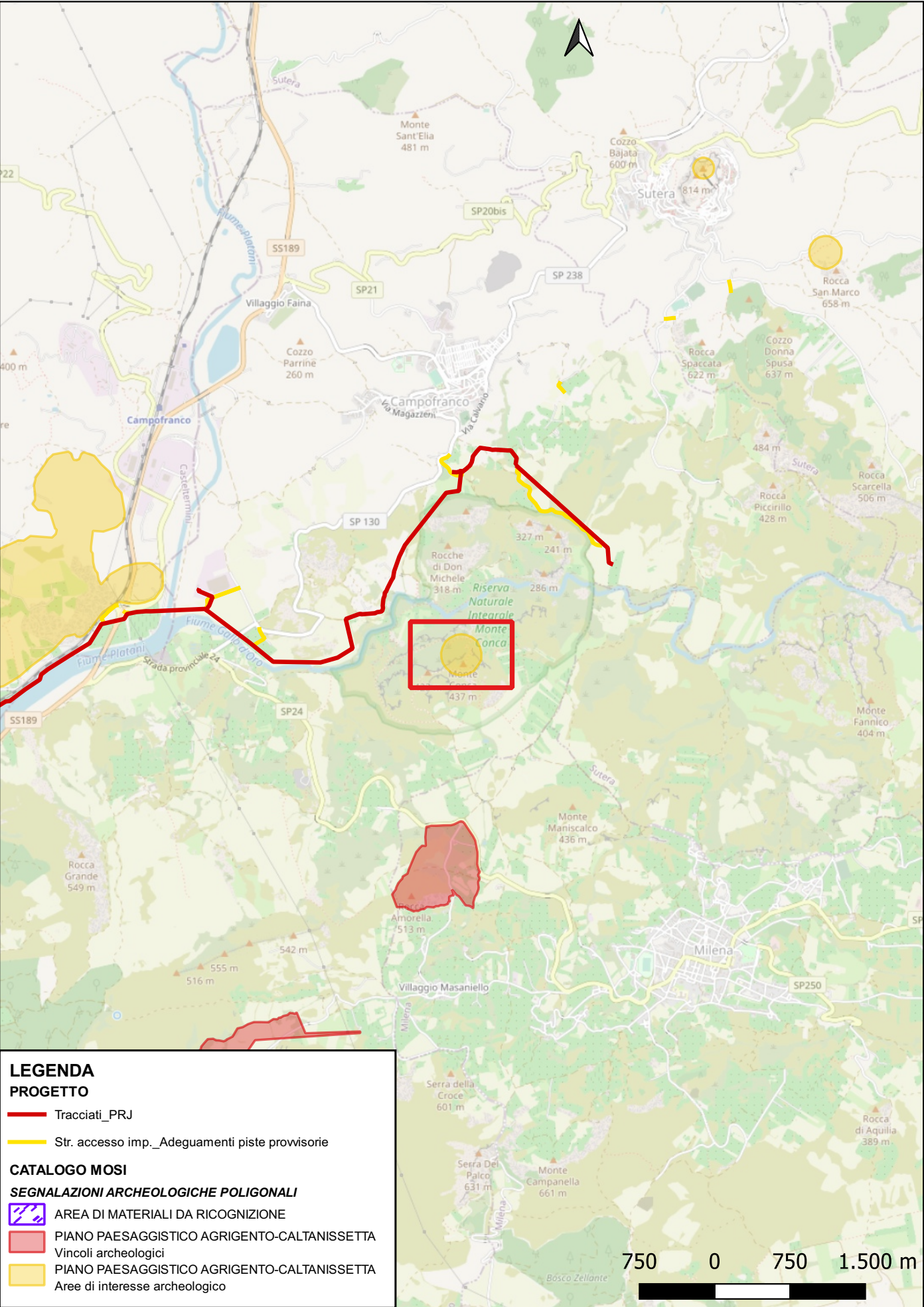
Distanza dall'opera in progetto:>1000 metri **Potenziale:** potenziale alto **Rischio relativo:** rischio basso

Resti di Villaggio capannicolo della tarda età del Bronzo. Resti di un abitato romano con impianto termale assegnabile ad età tardo antica (IV-VI sec. d.c.)

BENI PAESAGGISTICI PROVINCIA CALTANISSETTA (Rif. scheda 86/87/88)



Sito 0000_64 - CL05 (SOPRI-AG-CL_2023_00042-NST_0000_64)



Localizzazione: Campofranco (CL) - Monte Conca.

Definizione e cronologia: area ad uso funerario, {tombe}. {non determinabile}.

Modalità di individuazione: {dati bibliografici, dati di archivio}

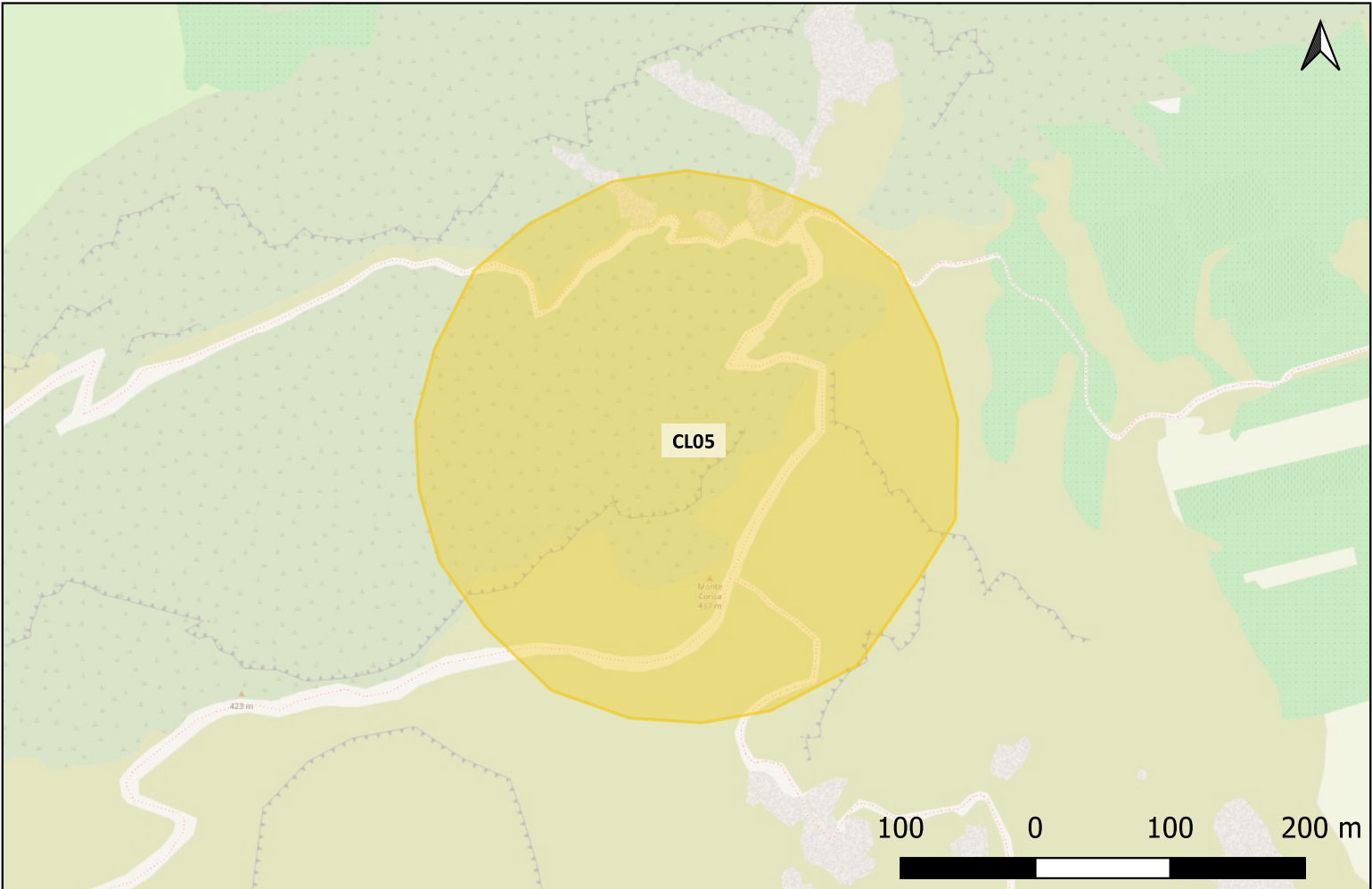
Distanza dall'opera in progetto:500-1000 metri

Potenziale: potenziale alto

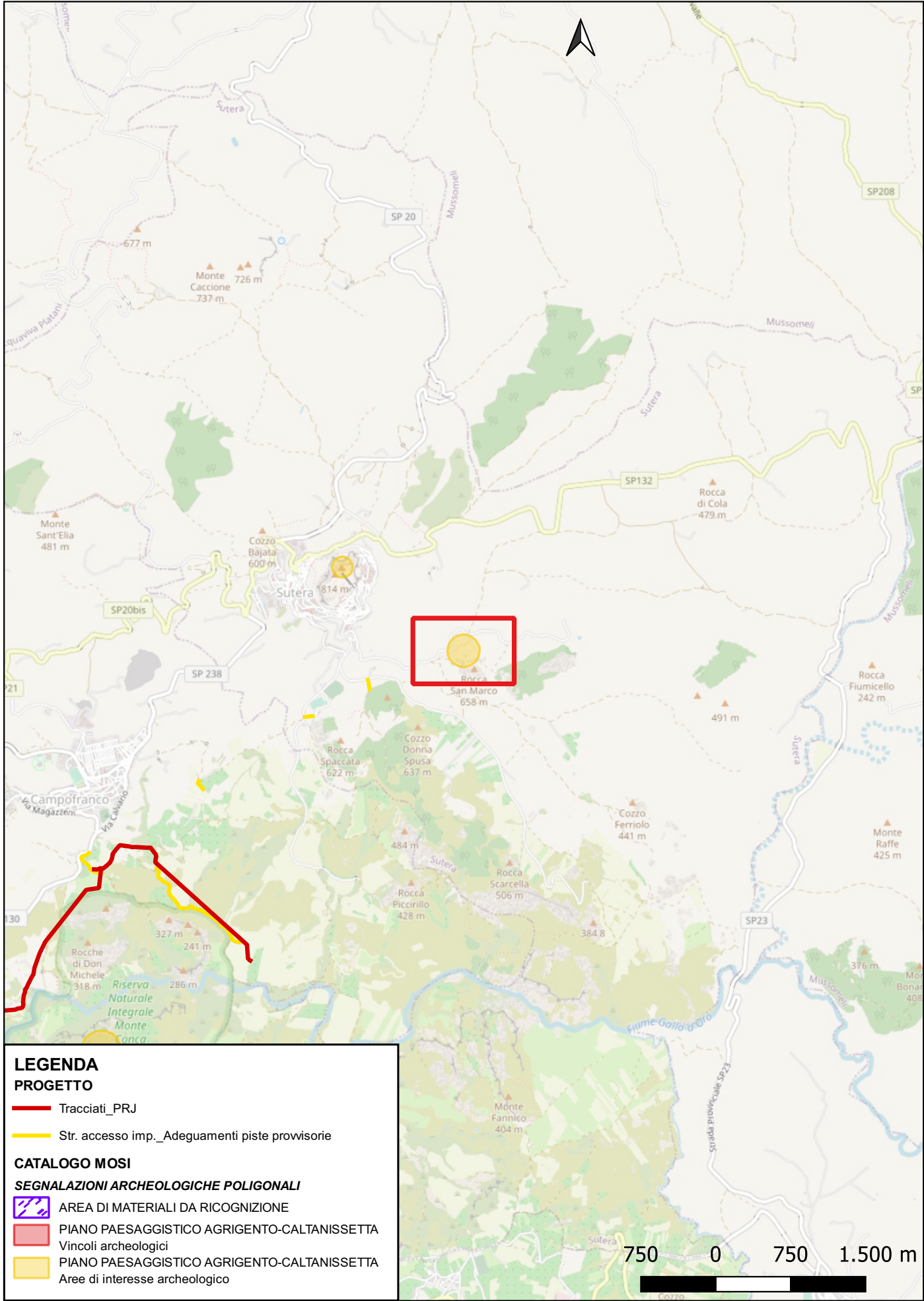
Rischio relativo: rischio basso

Presenza di tombe di tipo a forno

BENI PAESAGGISTICI PROVINCIA CALTANISSETTA (Rif. scheda 24)



Sito 0000_65 - CL06 (SOPRI-AG-CL_2023_00042-NST_0000_65)



Localizzazione: Sutera (CL) - Rocca San Marco.

Definizione e cronologia: strutture per il culto, {luogo di culto}. {Età Medievale}.

Modalità di individuazione: {dati bibliografici, dati di archivio}

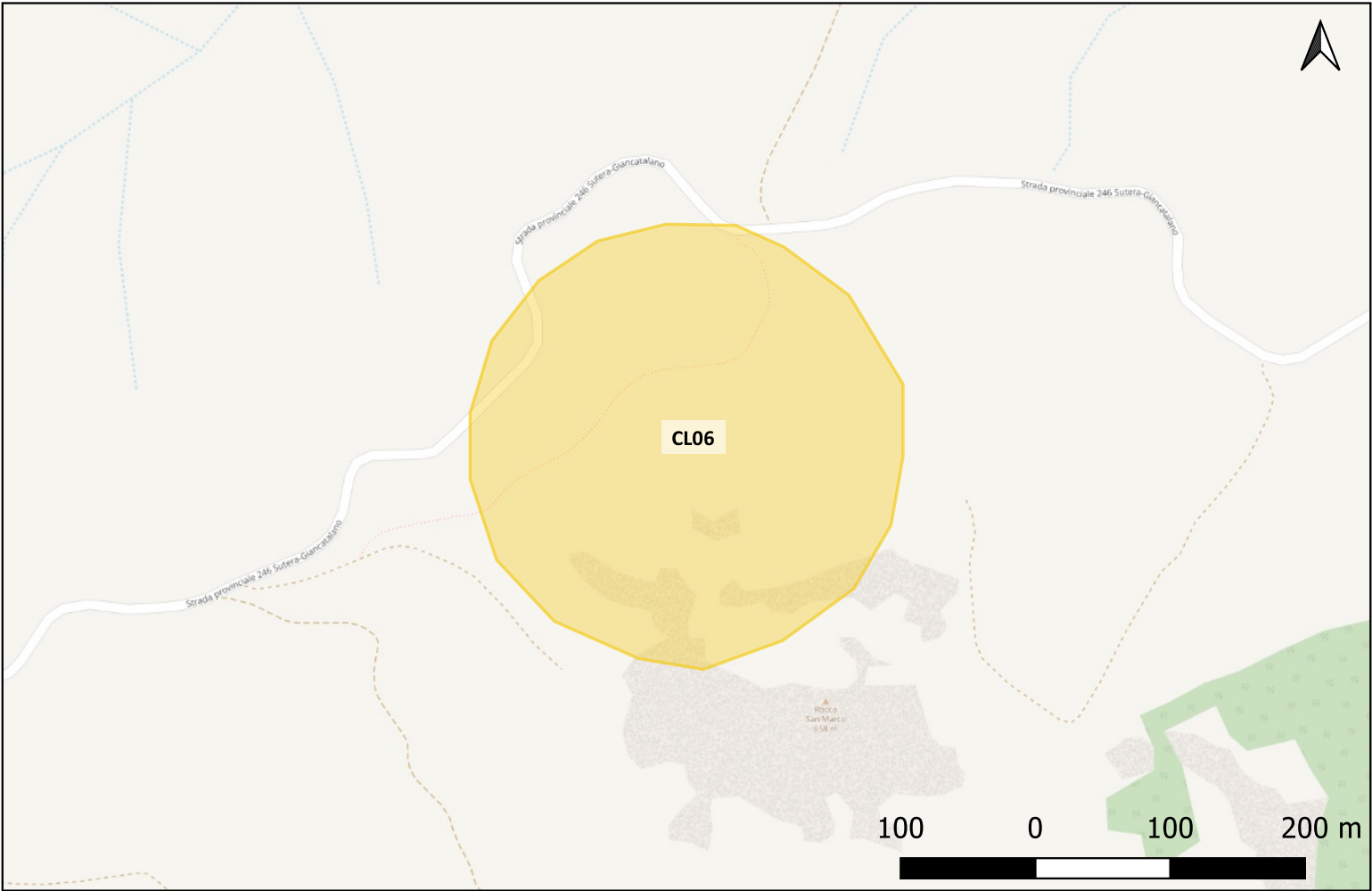
Distanza dall'opera in progetto:>1000 metri

Potenziale: potenziale alto

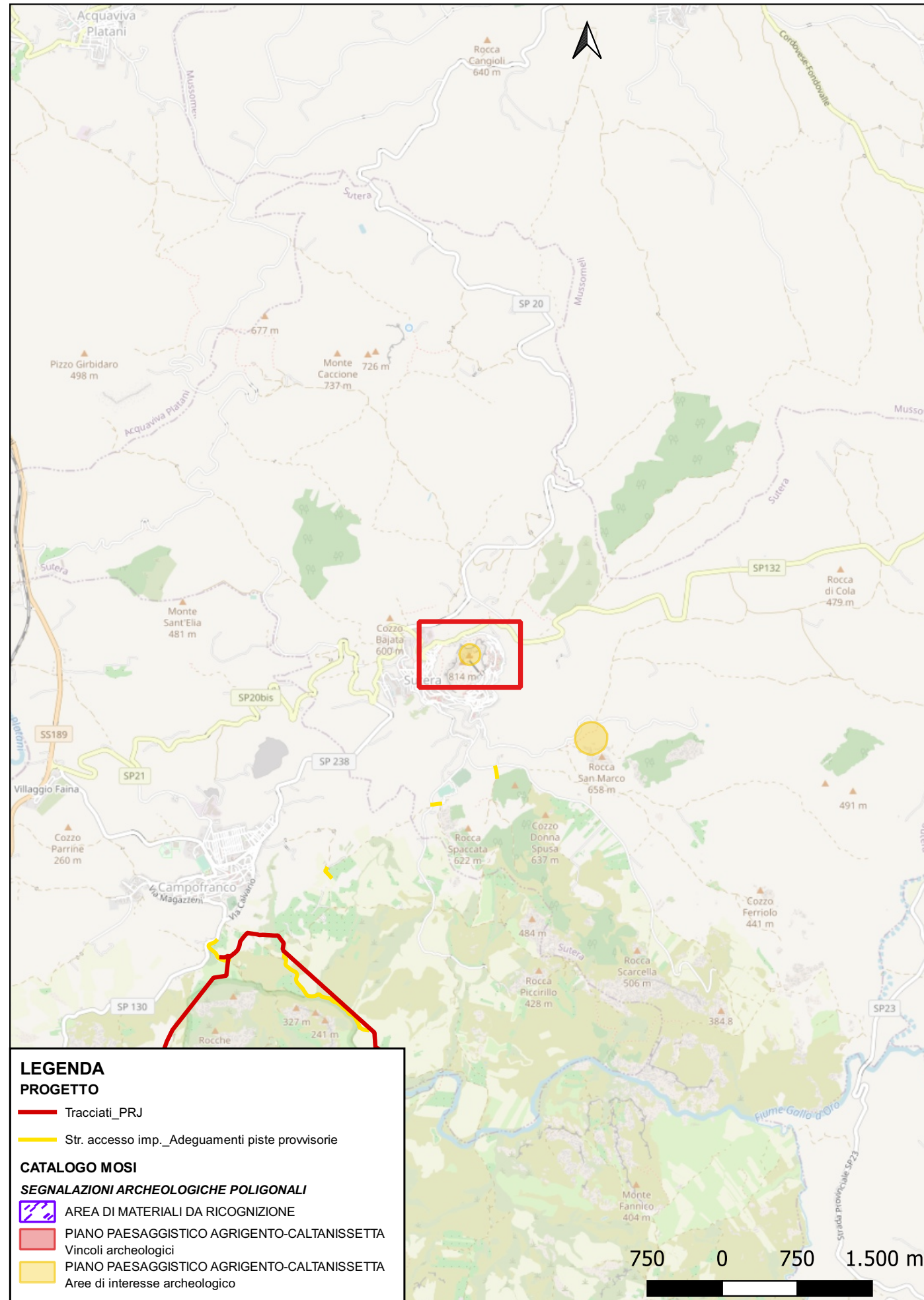
Rischio relativo: rischio basso

Sul versante orientale della rocca si trova una cappella affrescata con figure di santi risalente ad epoca Bizantina. Sul versante occidentale si aprono alcune tombe a forno

BENI PAESAGGISTICI PROVINCIA CALTANISSETTA (Rif. scheda 23)



Sito 0000_66 - CL07 (SOPRI-AG-CL_2023_00042-NST_0000_66)



Localizzazione: Sutera (CL) - Monte San Paolino.

Definizione e cronologia: insediamento, {insediamento urbano}. {Età Medievale}.

Modalità di individuazione: {dati bibliografici, dati di archivio}

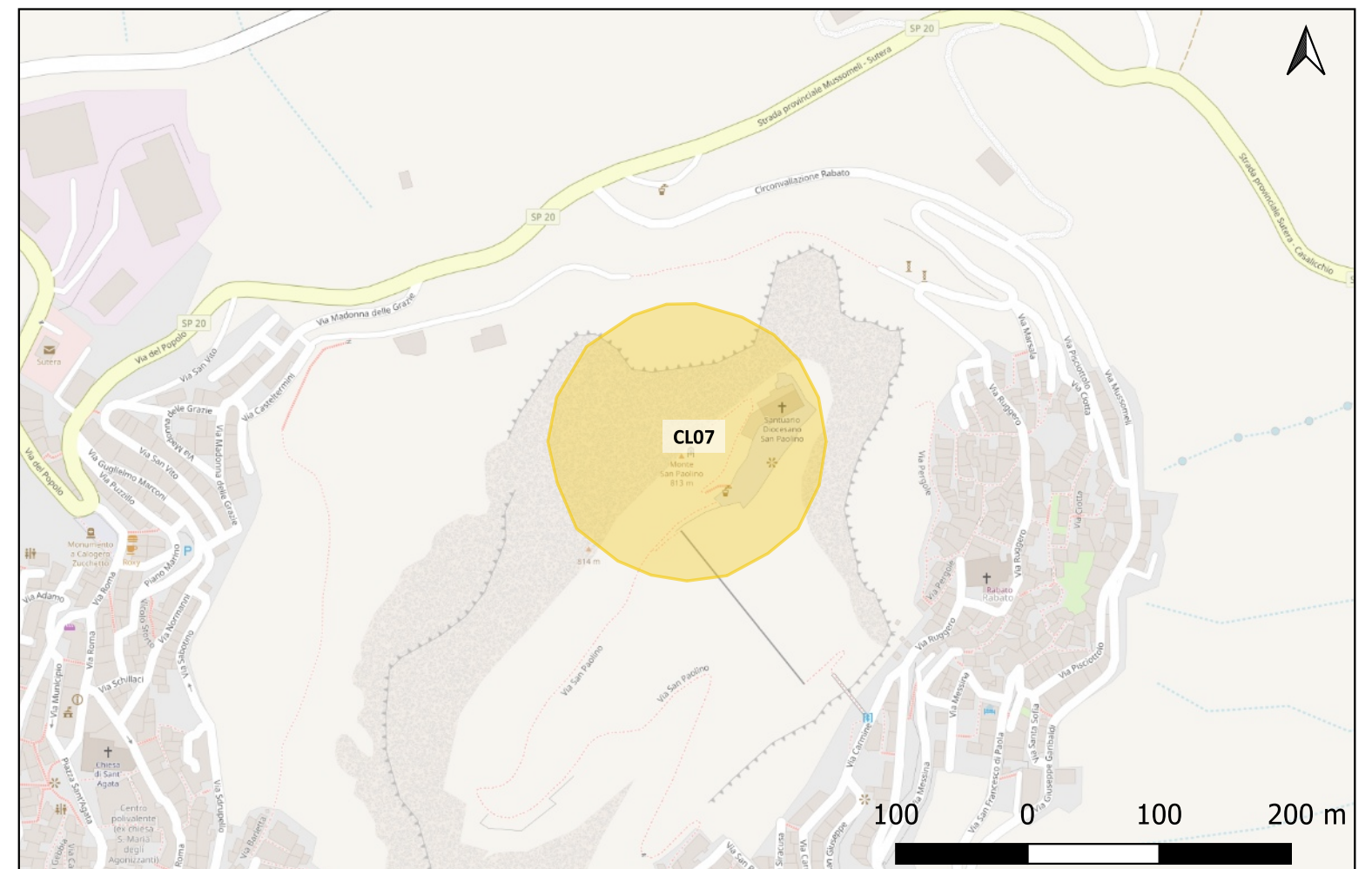
Distanza dall'opera in progetto:>1000 metri

Potenziale: potenziale alto

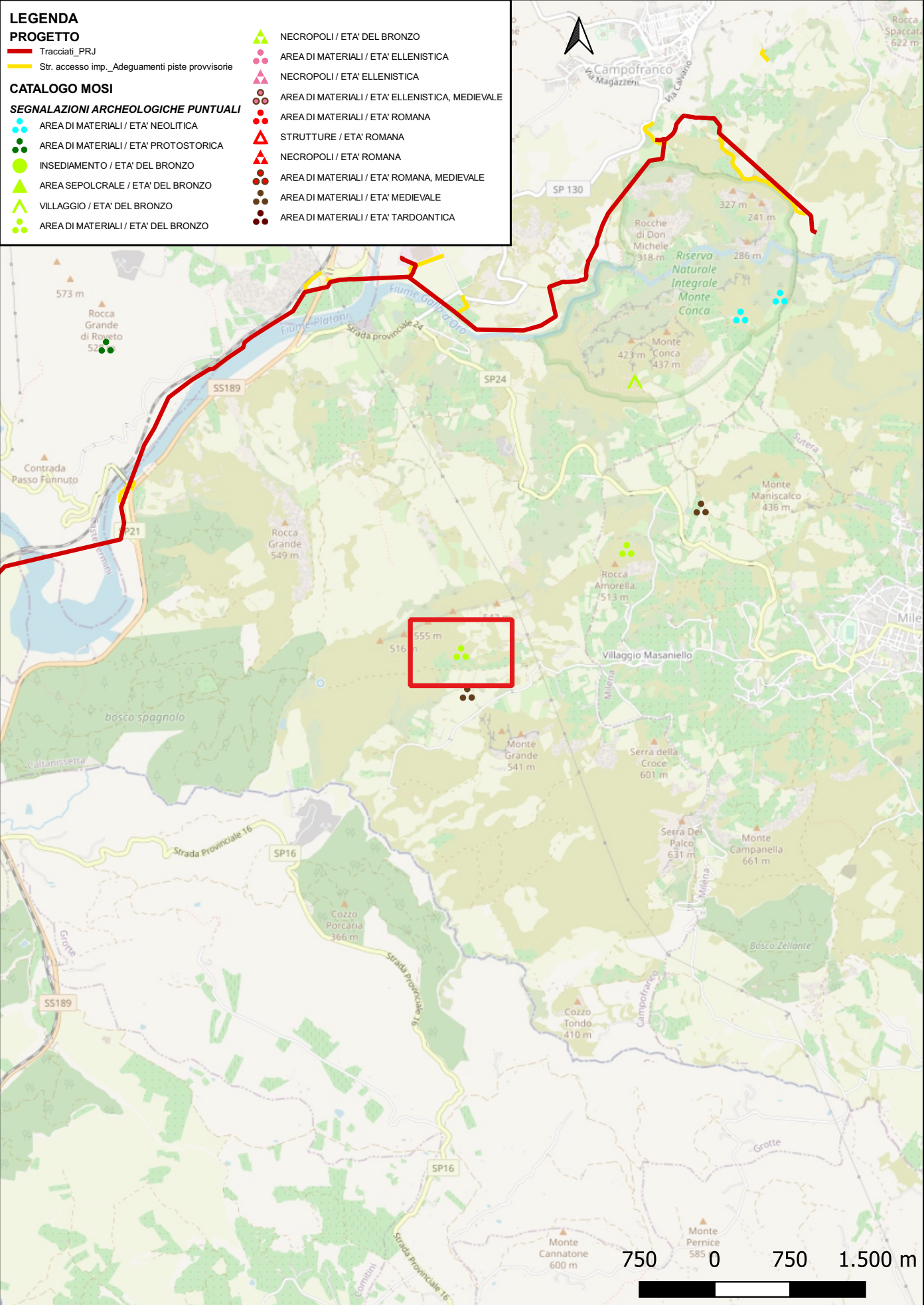
Rischio relativo: rischio basso

Abitato di epoca medievale. Sulla sommità della montagna si trova la chiesa di San Paolino con annesso convento

BENI PAESAGGISTICI PROVINCIA CALTANISSETTA (Rif. scheda 22)



Sito 0000_90 - CL08 (SOPRI-AG-CL_2023_00042-NST_0000_90)



Localizzazione: Campofranco (CL) - Baruna.

Definizione e cronologia: area di materiale mobile, {area di frammenti fittili}. {Età del Bronzo}.

Modalità di individuazione: {dati bibliografici, dati di archivio}

Distanza dall'opera in progetto:>1000 metri

Potenziale: potenziale medio

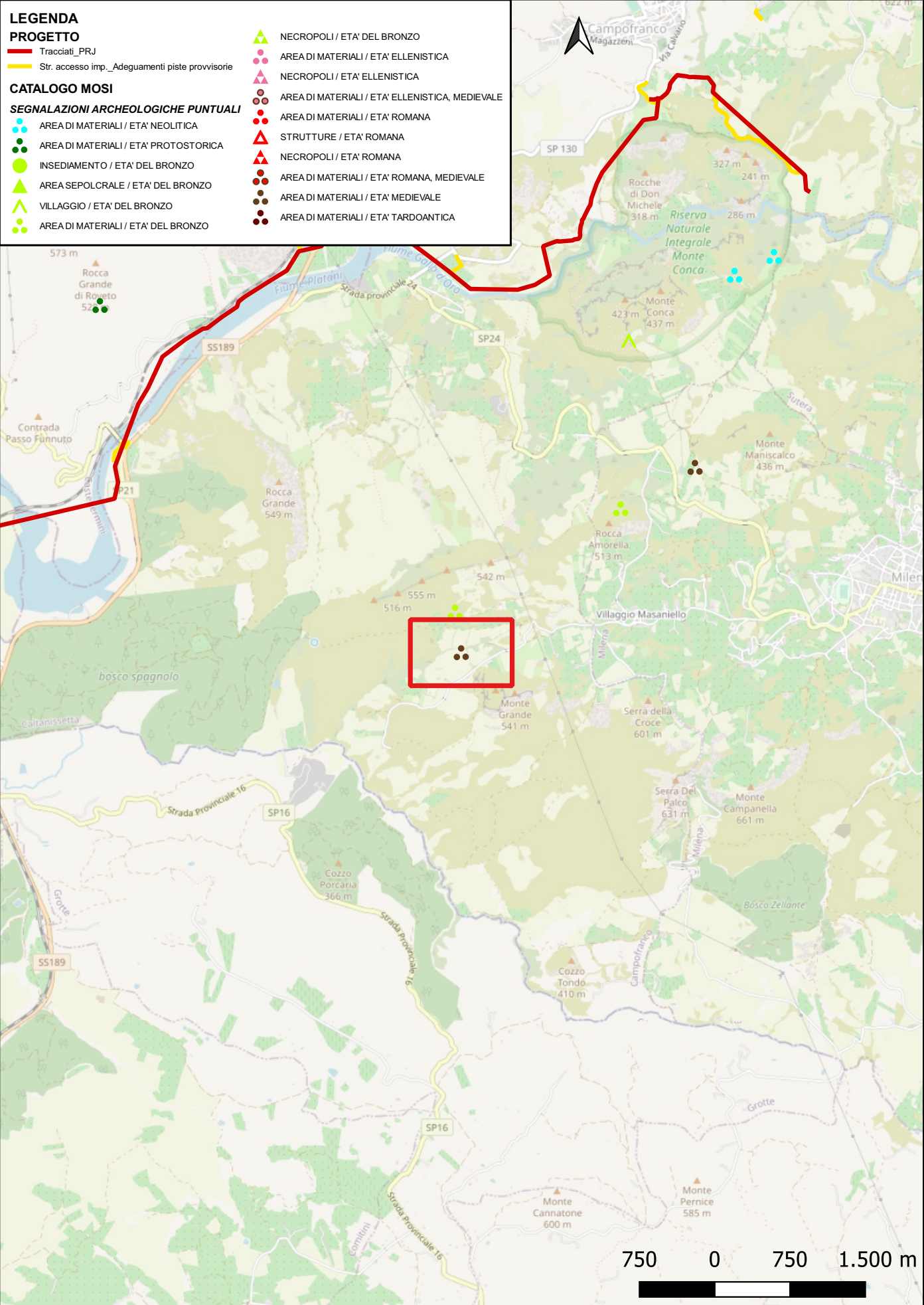
Rischio relativo: rischio basso

Frequentazione (età del bronzo)

V. Ardesia, LA CULTURA DI RODÌ-TINDARI-VALLELUNGA IN SICILIA: ORIGINI, DIFFUSIONE E CRONOLOGIA ALLA LUCE DEI RECENTI STUDI, 2013-2014



Sito 0000_91 - CL09 (SOPRI-AG-CL_2023_00042-NST_0000_91)



Localizzazione: Campofranco (CL) - Contr. Fontanazza.

Definizione e cronologia: area di materiale mobile, {area di frammenti fittili}. {Età Medievale}.

Modalità di individuazione: {dati bibliografici, dati di archivio}

Distanza dall'opera in progetto:>1000 metri

Potenziale: potenziale medio

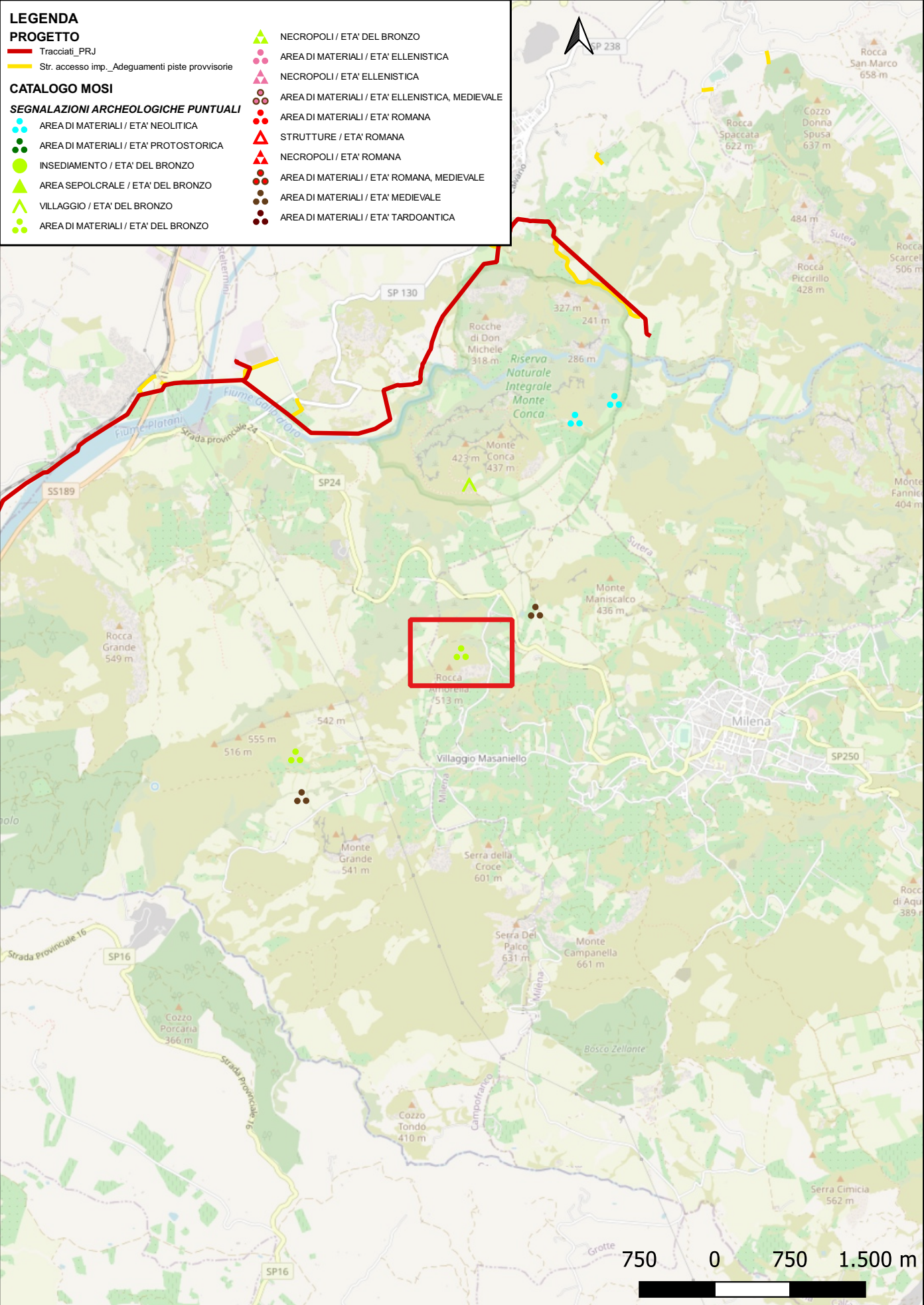
Rischio relativo: rischio basso

Area di dispersione di età bizantina

A. Pensallorto, *La tarda antichità nell'entroterra occidentale di Agrigento*, 2019



Sito 0000_92 - CL10 (SOPRI-AG-CL_2023_00042-NST_0000_92)



Localizzazione: Milena (CL) - Piritto di Rocca Amorella.

Definizione e cronologia: area di materiale mobile, {area di frammenti fittili}. {Età del Bronzo}.

Modalità di individuazione: {dati bibliografici, dati di archivio}

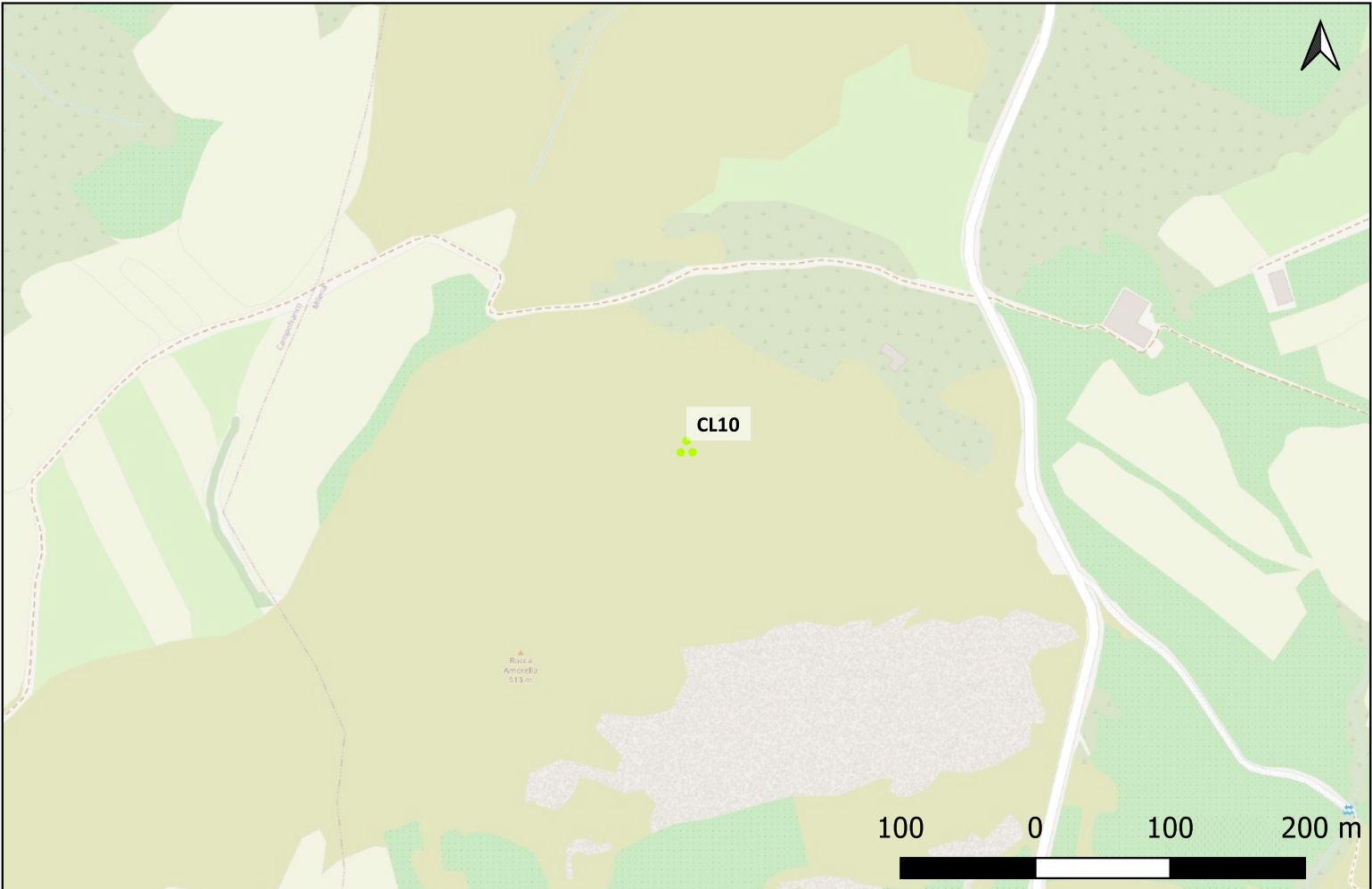
Distanza dall'opera in progetto:>1000 metri

Potenziale: potenziale medio

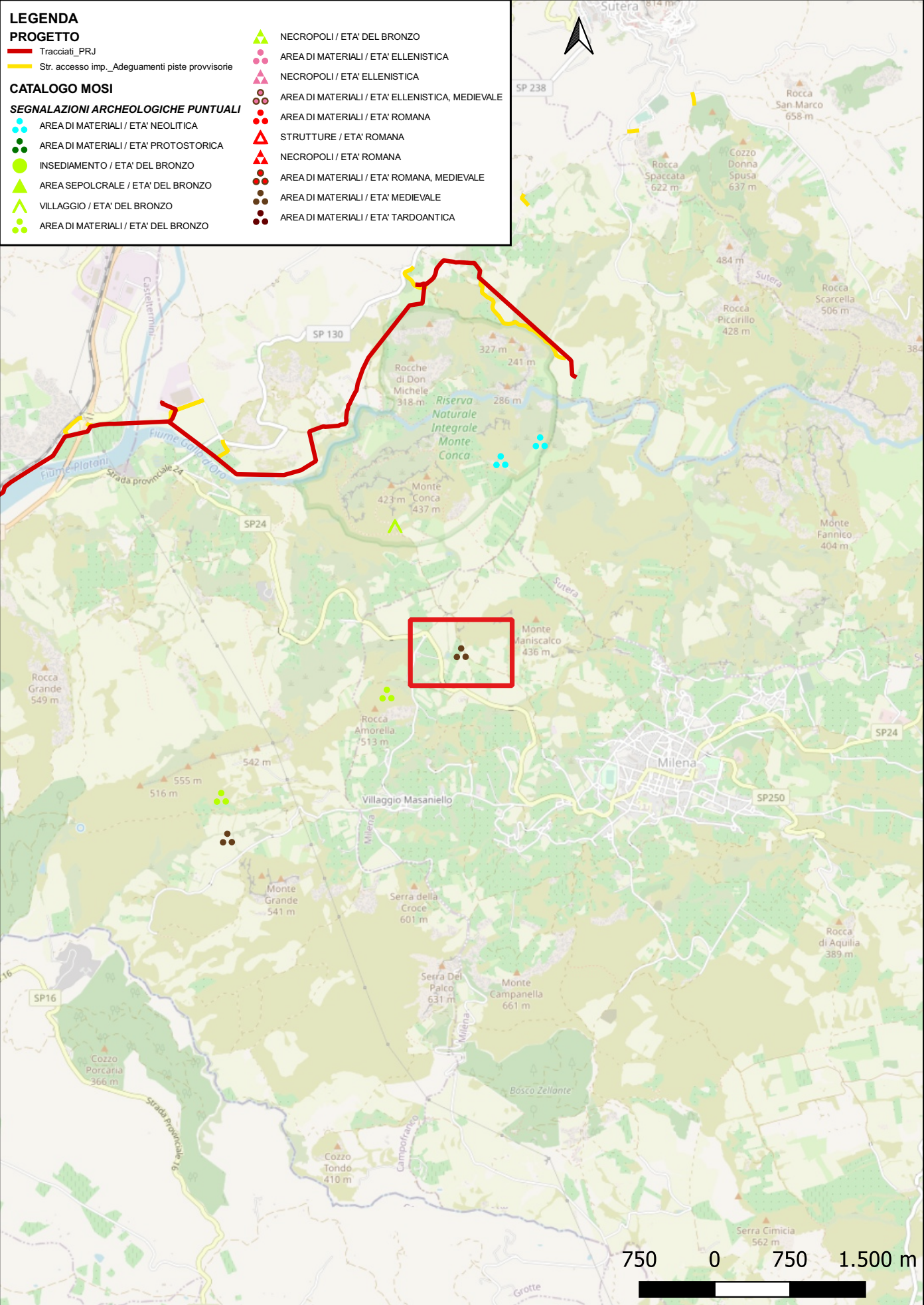
Rischio relativo: rischio basso

Frequentazione (età del bronzo)

A. Pensallorto, *La tarda antichità nell'entroterra occidentale di Agrigento*, 2019



Sito 0000_93 - CL11 (SOPRI-AG-CL_2023_00042-NST_0000_93)



Localizzazione: Milena (CL) - Piano di Forche.

Definizione e cronologia: area di materiale mobile, {area di frammenti fittili}. {Età Medievale}.

Modalità di individuazione: {dati bibliografici, dati di archivio}

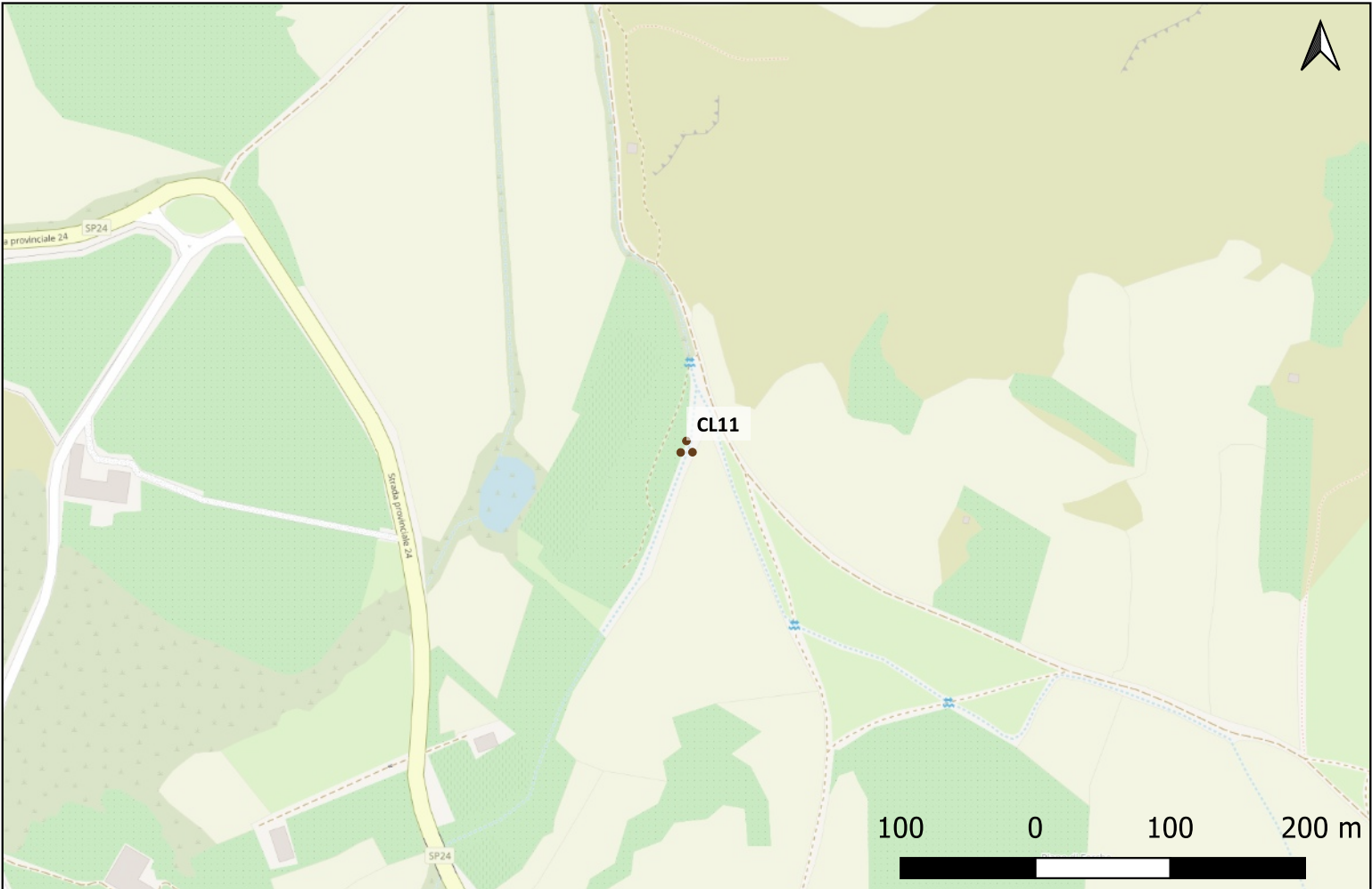
Distanza dall'opera in progetto:>1000 metri

Potenziale: potenziale medio

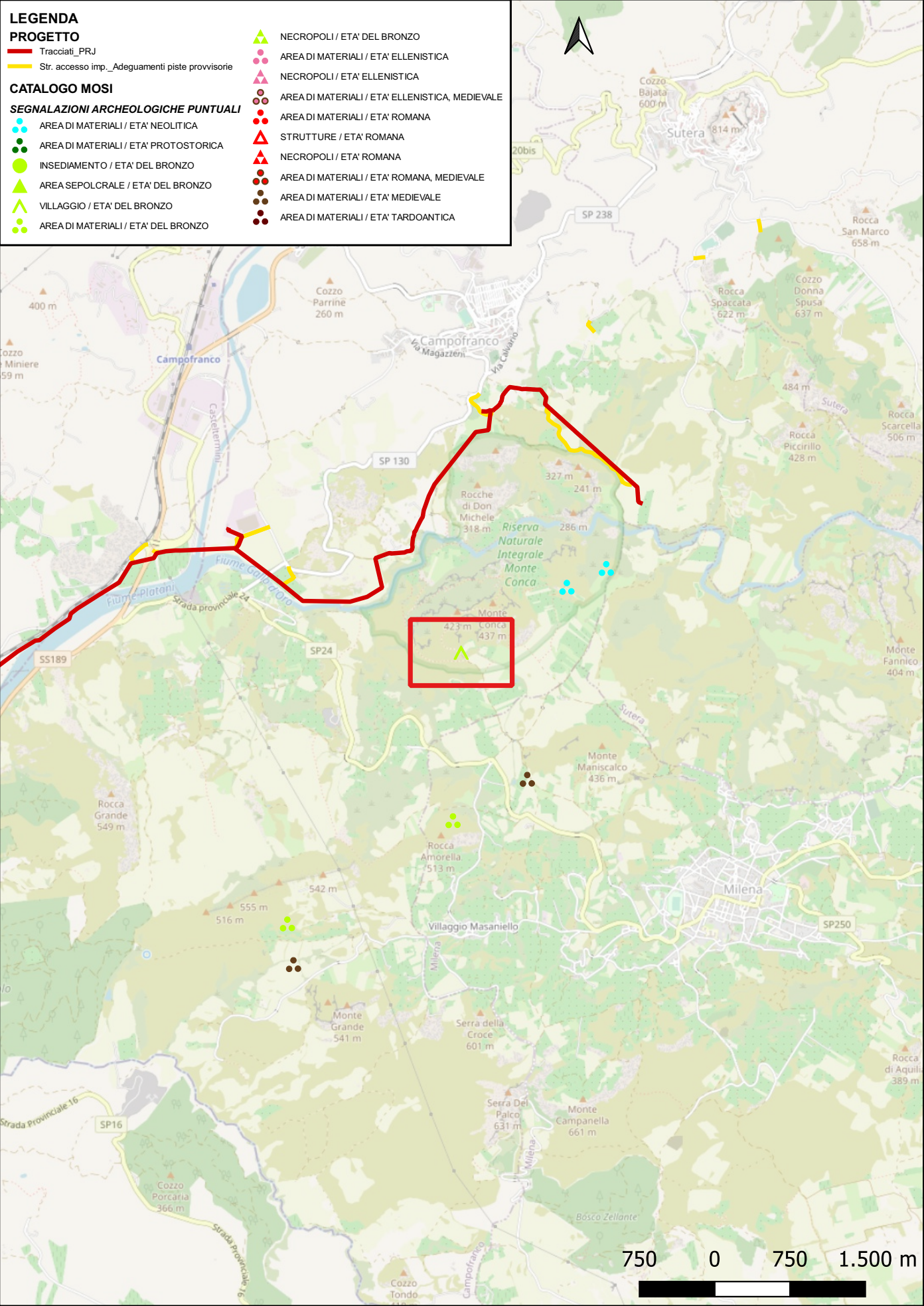
Rischio relativo: rischio basso

Area di dispersione di età bizantina

A. Pensallorto, La tarda antichità nell'entroterra occidentale di Agrigento, 2019



Sito 0000_94 - CL12 (SOPRI-AG-CL_2023_00042-NST_0000_94)



Localizzazione: Campofranco (CL) - Mezzebi.

Definizione e cronologia: insediamento, {villaggio}. {Neolitico, Età del Rame}.

Modalità di individuazione: {dati bibliografici, dati di archivio}

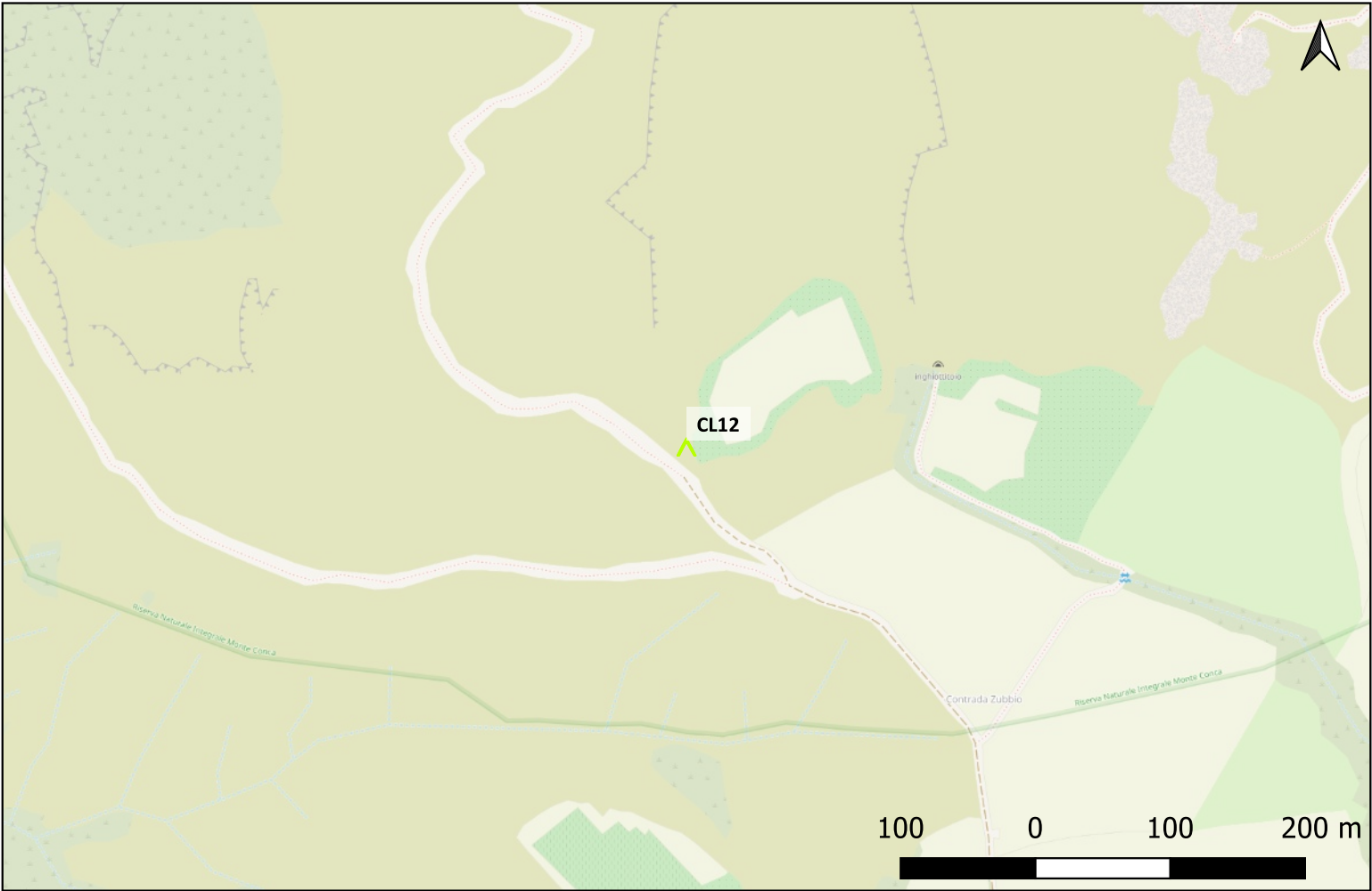
Distanza dall'opera in progetto:>1000 metri

Potenziale: potenziale alto

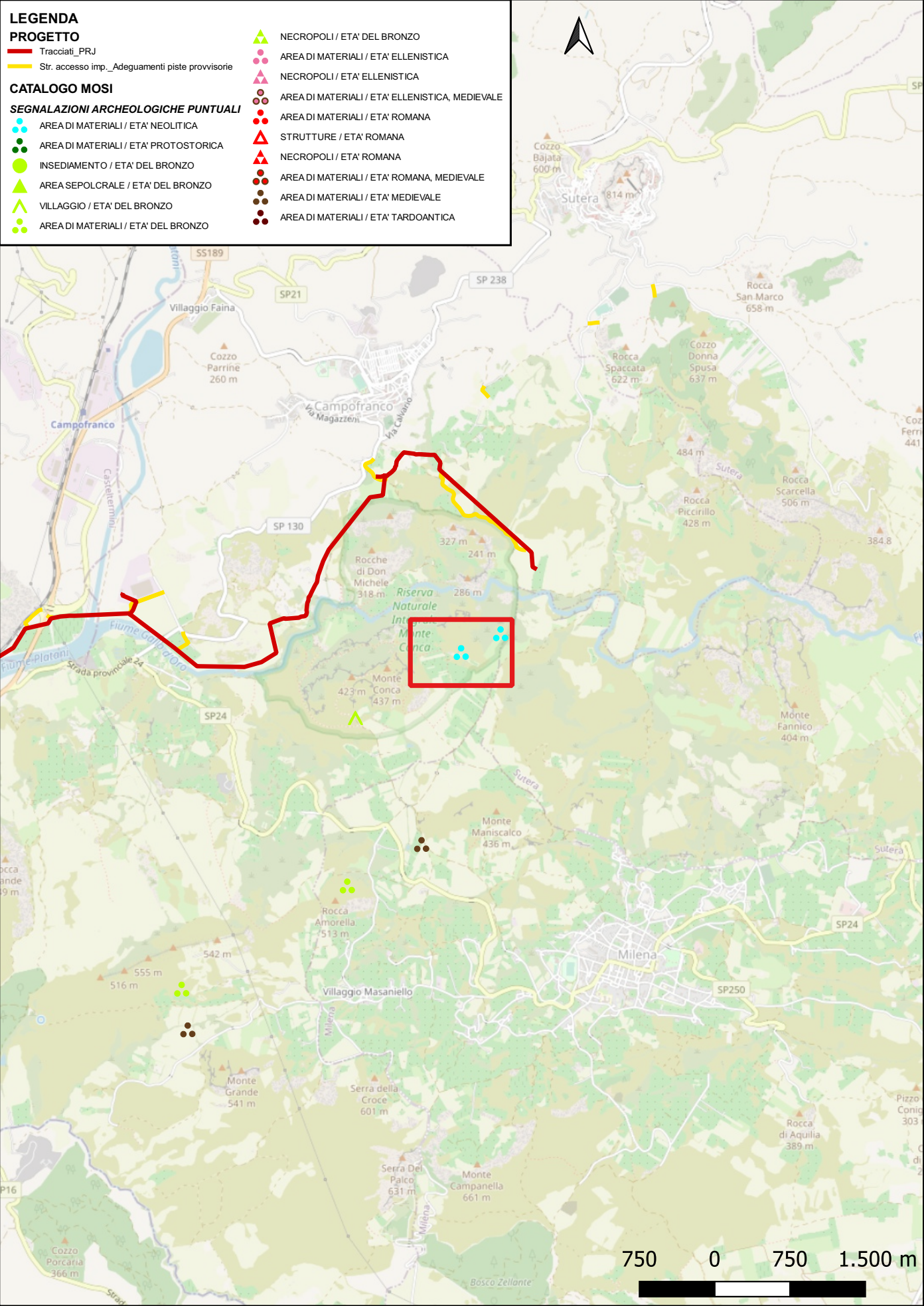
Rischio relativo: rischio basso

Frequentazione durante tutte le fasi del Neolitico (fino alla fase Diana). E' stato individuato anche un fossato e scavata una capanna databile tra fine età del Rame e antica età del Bronzo, entro la quale si rinvennero strumenti in selce ed ossidiana, ceramica figulina e ceramica impressa.

D. A. Calderone, Rotte e via di comunicazione attraverso i monti sicani durante il Neolitico, 2020



Sito 0000_95 - CL13 (SOPRI-AG-CL_2023_00042-NST_0000_95)



Localizzazione: Campofranco (CL) - S. Paolino.

Definizione e cronologia: area di materiale mobile, {area di frammenti fittili}. {Neolitico}.

Modalità di individuazione: {dati bibliografici, dati di archivio}

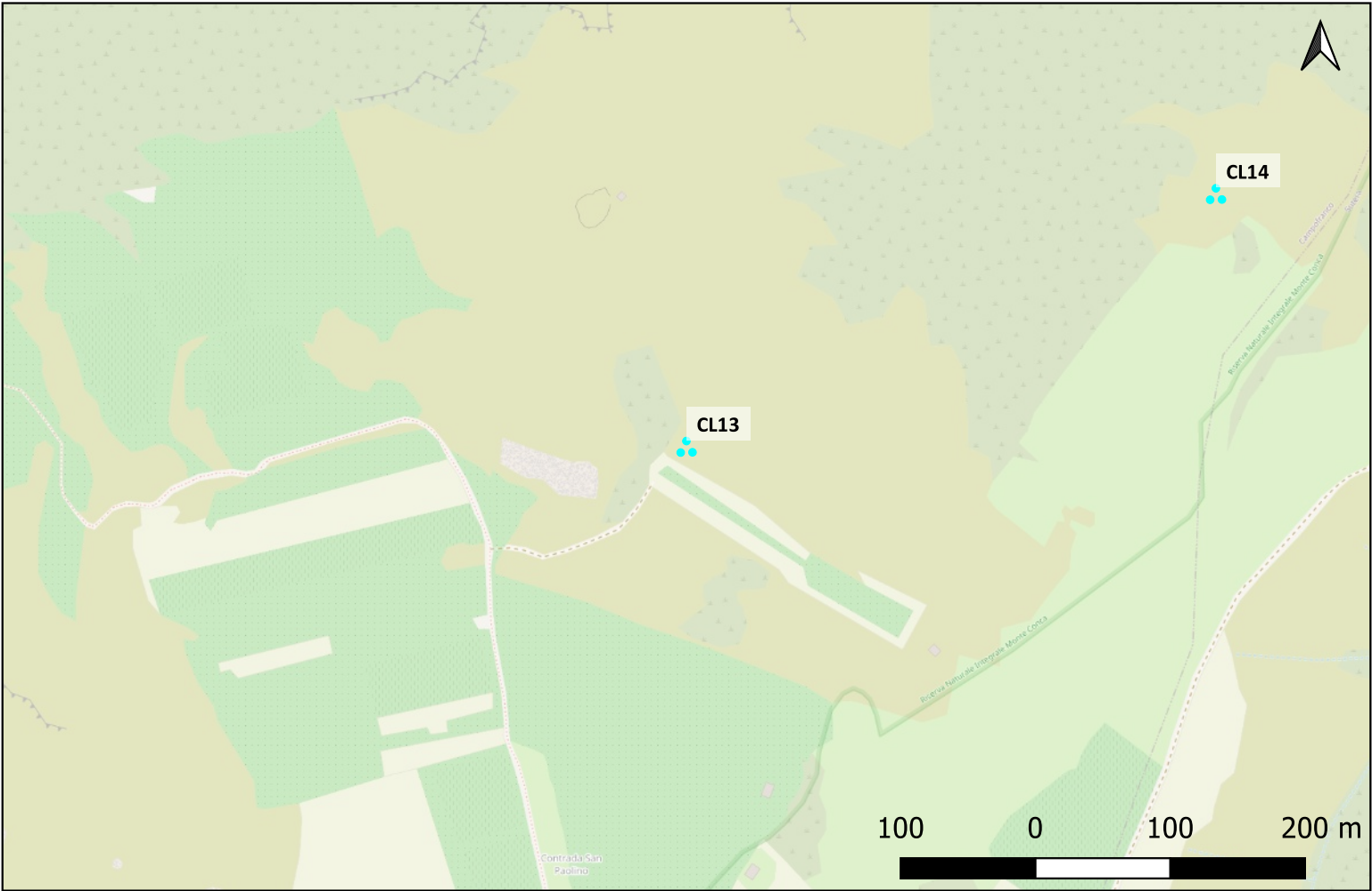
Distanza dall'opera in progetto:>1000 metri

Potenziale: potenziale medio

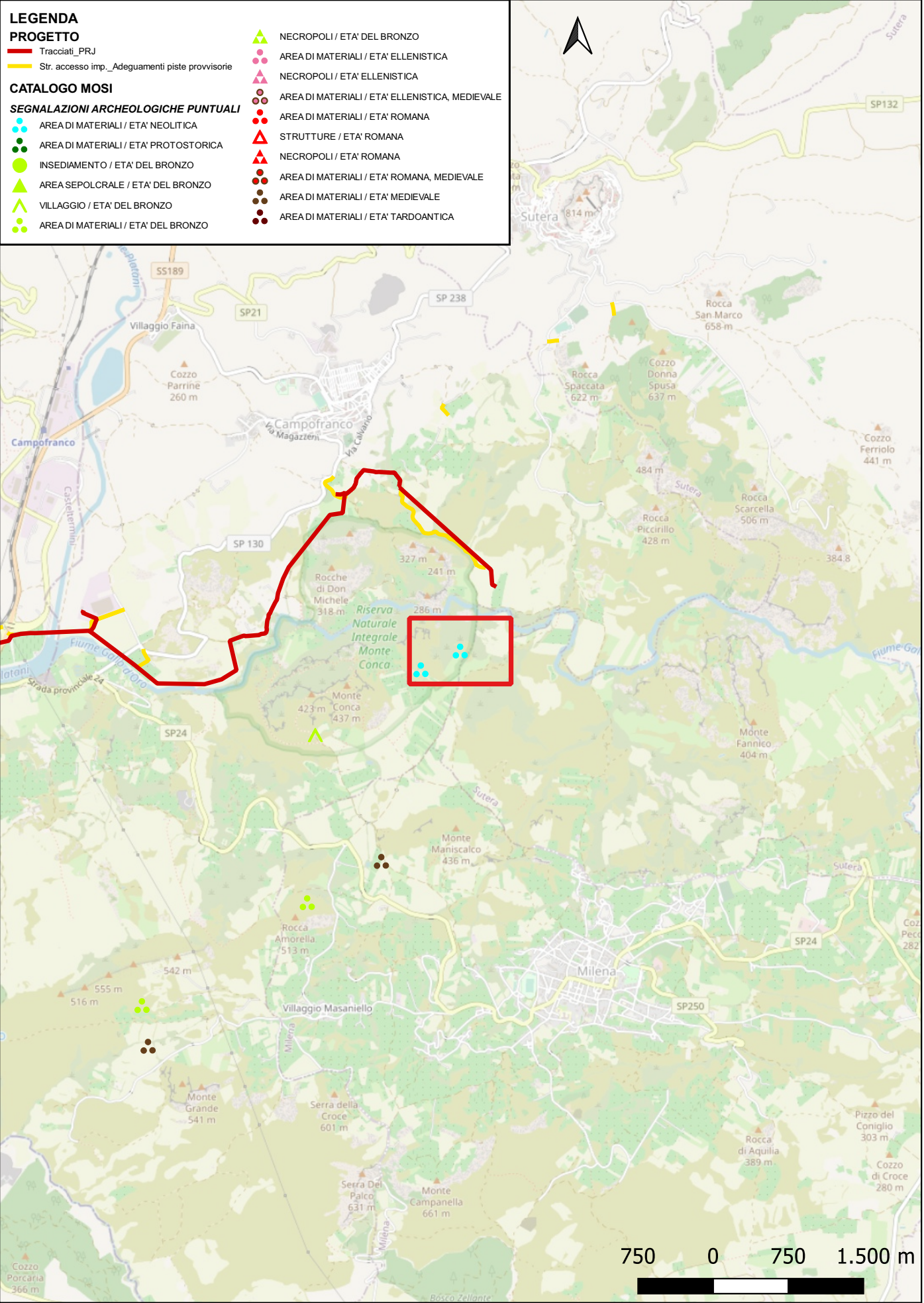
Rischio relativo: rischio basso

Frequentazione durante tutte le fasi del Neolitico (fino alla fase Diana).

D. A. Calderone, Rotte e via di comunicazione attraverso i monti sicani durante il Neolitico, 2020



Sito 0000_96 - CL14 (SOPRI-AG-CL_2023_00042-NST_0000_96)



Localizzazione: Campofranco (CL) - Zubbio.

Definizione e cronologia: area di materiale mobile, {area di frammenti fittili}. {Neolitico}.

Modalità di individuazione: {dati bibliografici, dati di archivio}

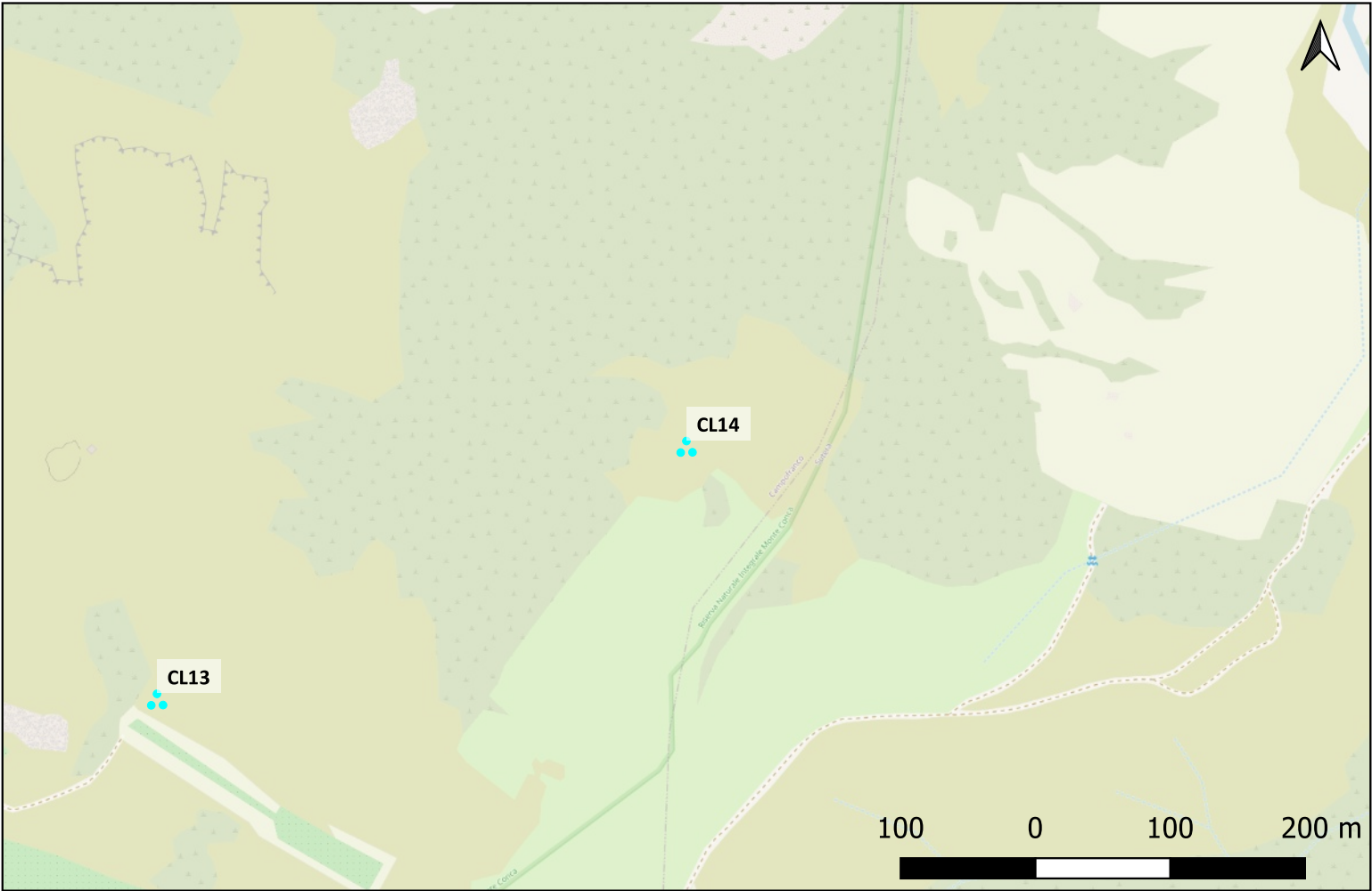
Distanza dall'opera in progetto:500-1000 metri

Potenziale: potenziale medio

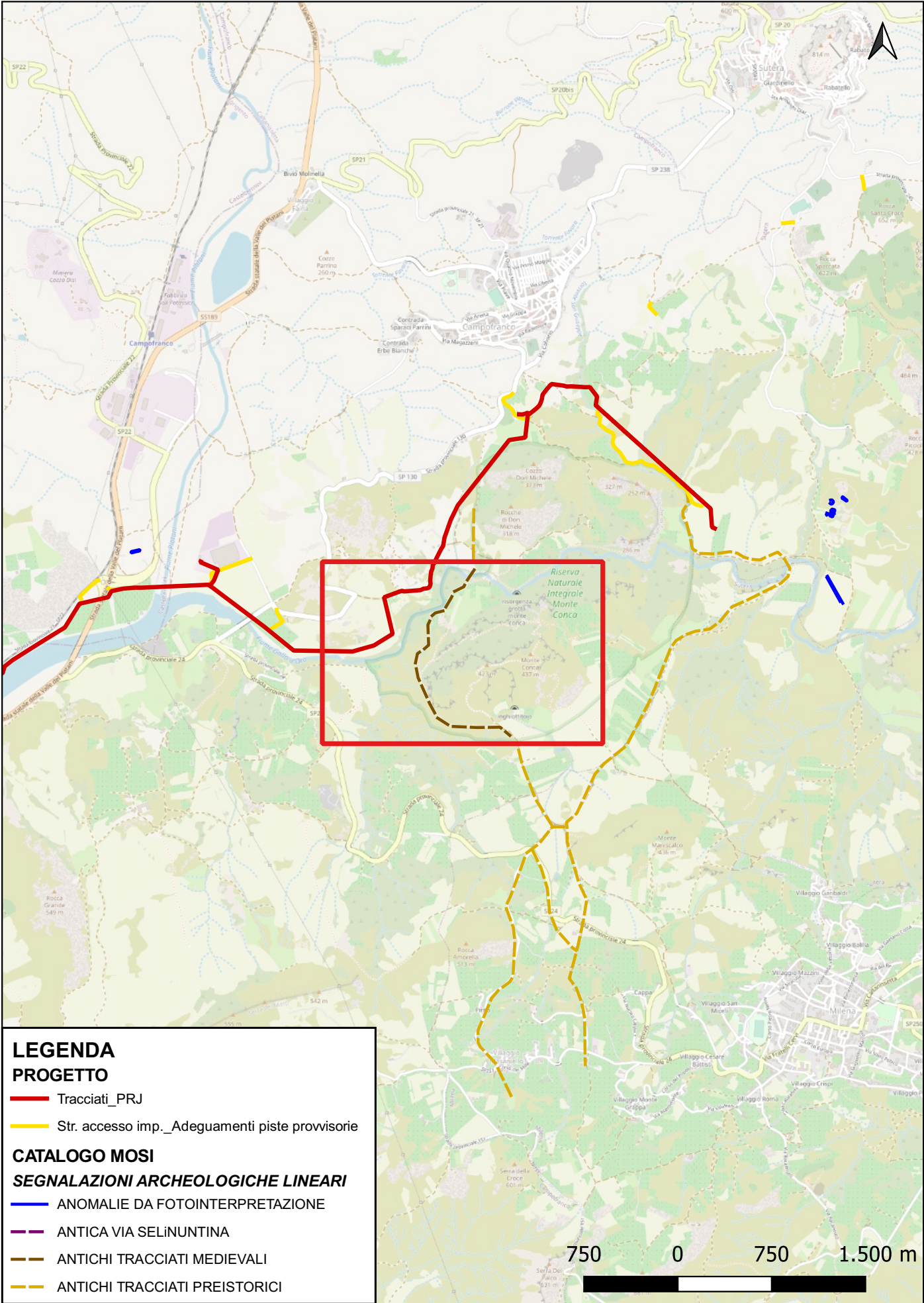
Rischio relativo: rischio basso

Frequentazione durante tutte le fasi del Neolitico (fino alla fase Diana).

D. A. Calderone, Rotte e via di comunicazione attraverso i monti sicani durante il Neolitico, 2020



Sito 0000_97 - CL15 (SOPRI-AG-CL_2023_00042-NST_0000_97)



Localizzazione: Campofranco (CL) - Monte Conca.

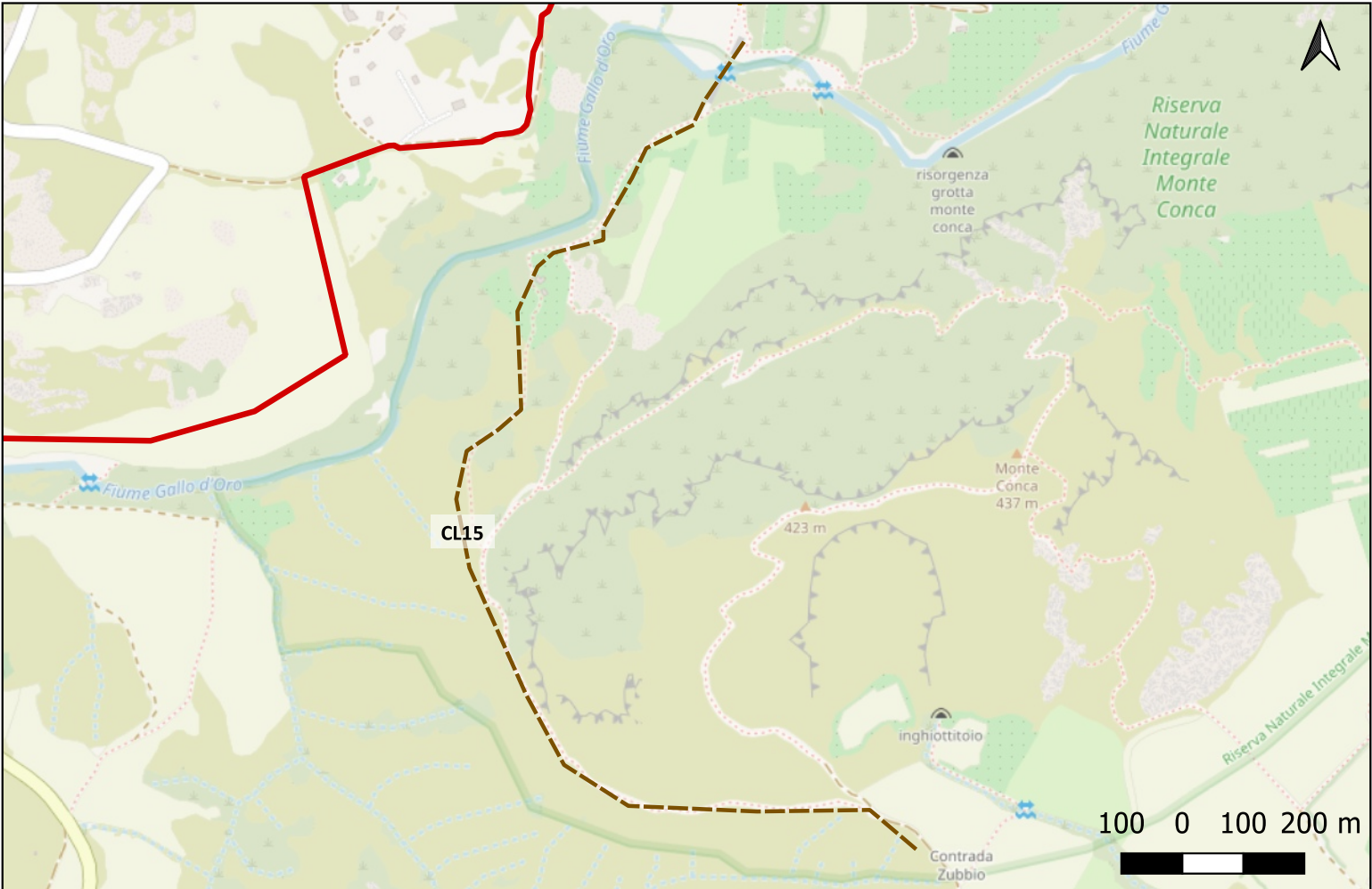
Definizione e cronologia: infrastruttura viaria, {tracciato viario}. {Età Medievale}.

Modalità di individuazione: {dati bibliografici, dati di archivio}

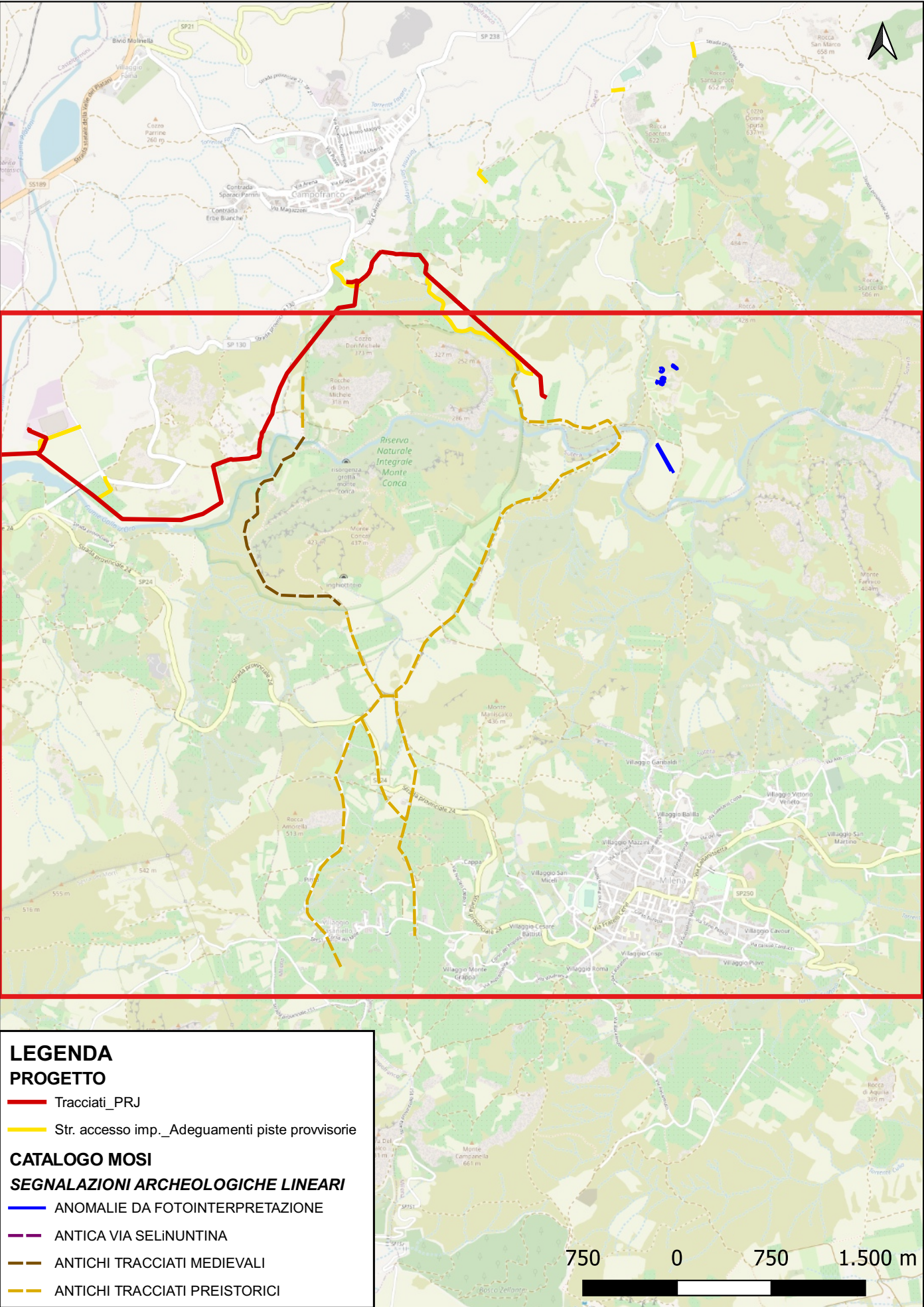
Distanza dall'opera in progetto:200-500 metri **Potenziale:** potenziale medio **Rischio relativo:** rischio basso

Ricostruzione del percorso viario d'epoca Medievale in corrispondenza del così detto “ponte Romano”.

D. A. Calderone, Rotte e via di comunicazione attraverso i monti sicani durante il Neolitico, 2020



Sito 0000_98 - CL16 (SOPRI-AG-CL_2023_00042-NST_0000_98)



Localizzazione: Sutera (CL) - Pizzo Menta, Serra del Palco.

Definizione e cronologia: infrastruttura viaria, {tracciato viario}. {Neolitico, Età del Bronzo}.

Modalità di individuazione: {dati bibliografici, dati di archivio}

Distanza dall'opera in progetto:100-200 metri

Potenziale: potenziale medio

Rischio relativo: rischio basso

Ipotesi ricostruttiva dei percorsi preistorici compresi tra Pizzo Menta e Serra del Palco

D. A. Calderone, Rotte e via di comunicazione attraverso i monti sicani durante il Neolitico, 2020

