

	PROGETTISTA		COMMESSA NQ/R20133	UNITA' 000
	LOCALITÀ	REGIONE SICILIA		
	PROGETTO / IMPIANTO Rif. Derivazione per Porto Empedocle DN 300 (12"), DP 24 bar ed opere connesse	Fig. 1 di 26		Rev. -

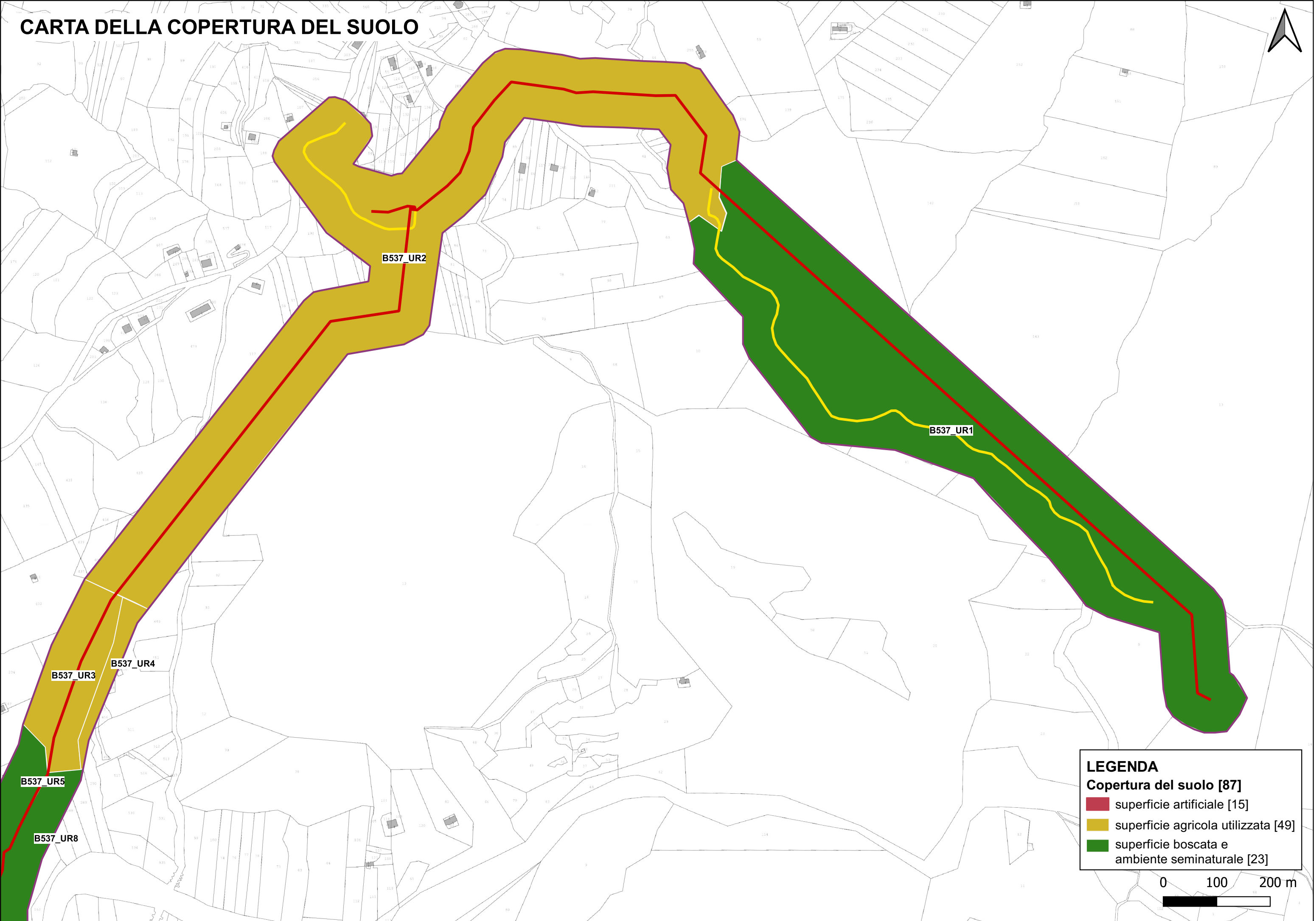
**Rifacimento Derivazione per Porto Empedocle
DN 300 (12"), DP 24 bar
ed opere connesse**

Progetto di fattibilità tecnica ed economica

Carta della copertura del suolo (RCG)

Rev.	Descrizione	Elaborato	Verificato	Approvato	Data

CARTA DELLA COPERTURA DEL SUOLO

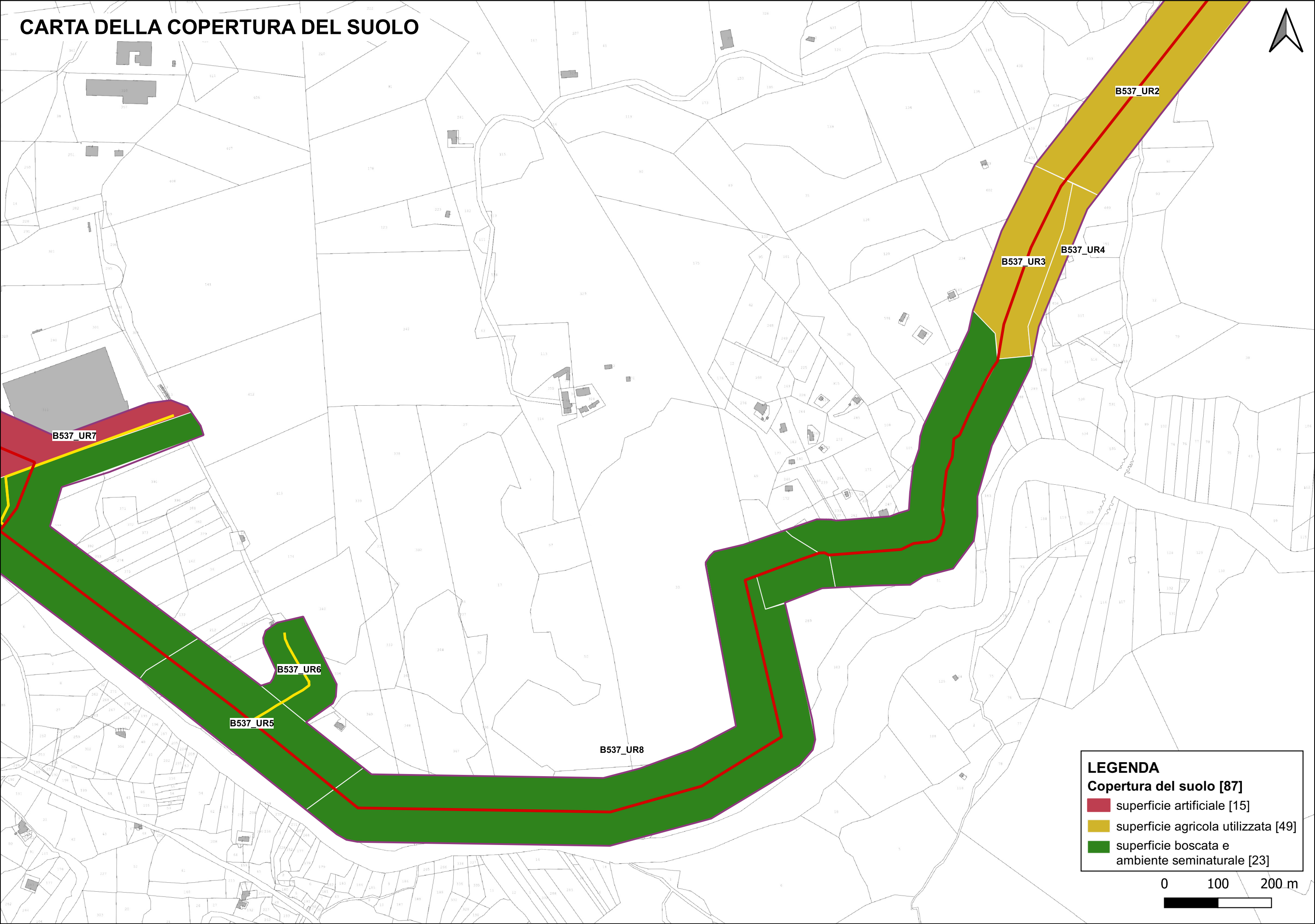


LEGENDA
Copertura del suolo [87]

- superficie artificiale [15]
- superficie agricola utilizzata [49]
- superficie boscata e ambiente seminaturale [23]



CARTA DELLA COPERTURA DEL SUOLO

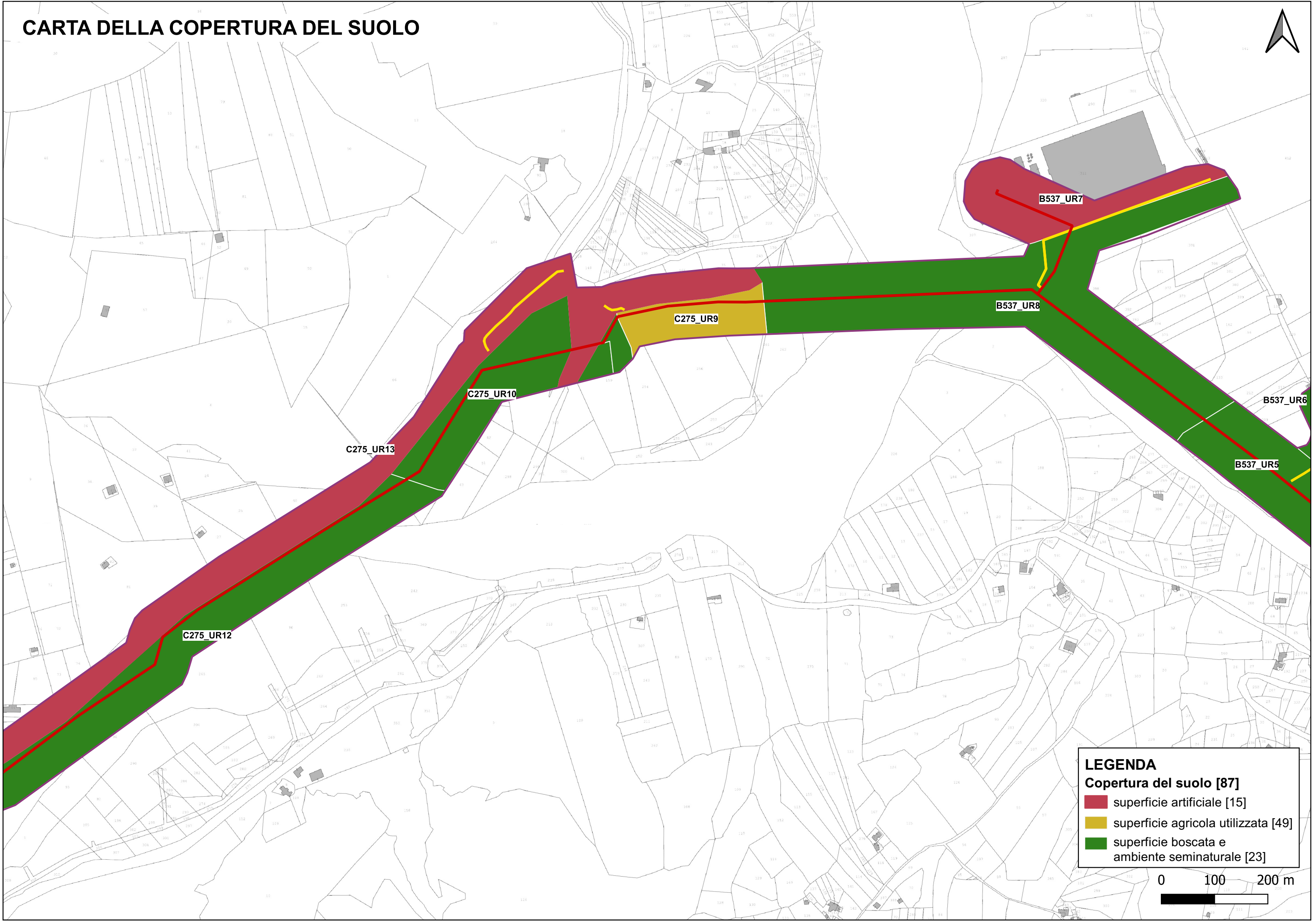


LEGENDA
Copertura del suolo [87]

- superficie artificiale [15]
- superficie agricola utilizzata [49]
- superficie boscata e ambiente seminaturale [23]

0 100 200 m

CARTA DELLA COPERTURA DEL SUOLO



LEGENDA

Copertura del suolo [87]

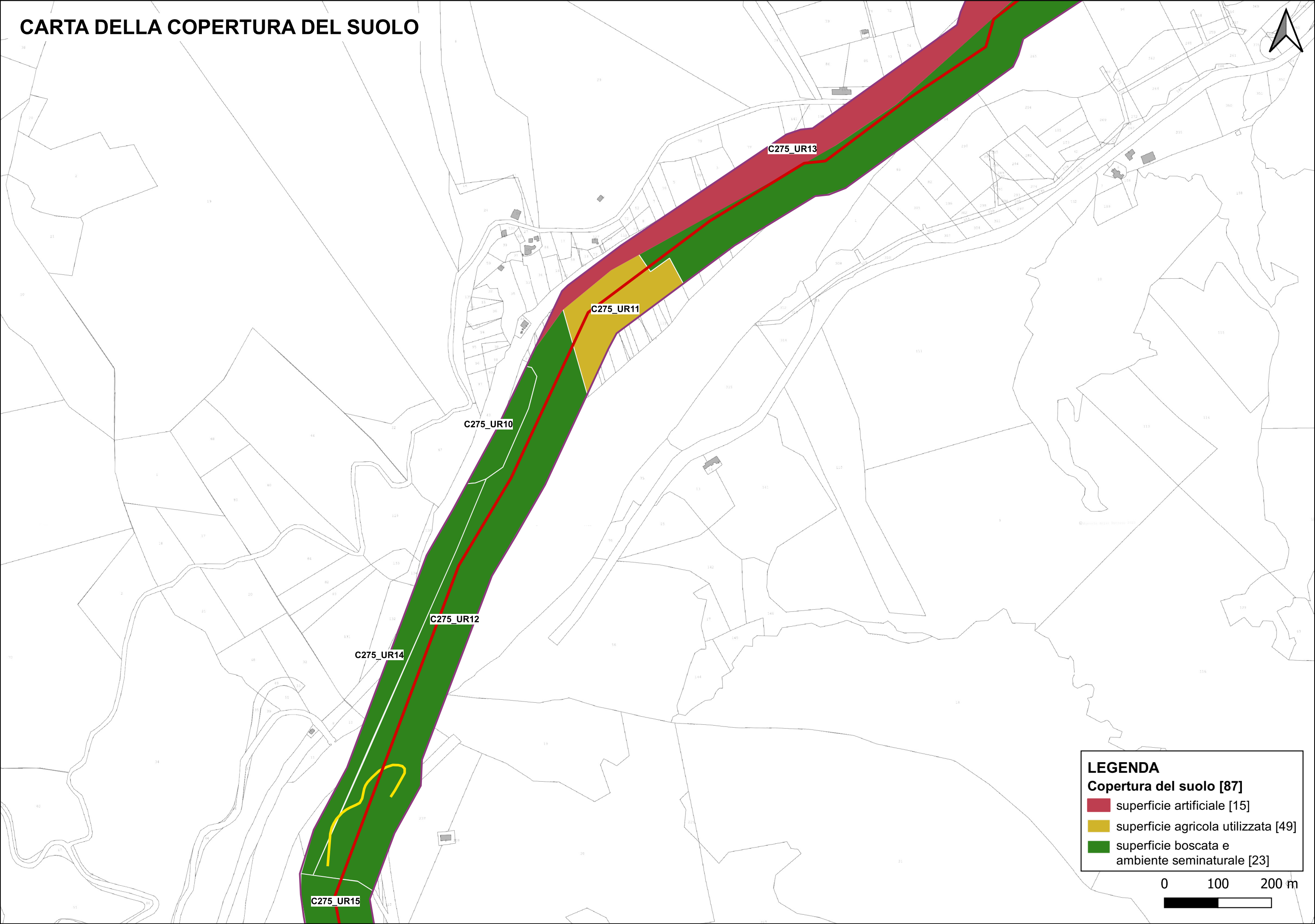
superficie artificiale [15]

superficie agricola utilizzata [49]

superficie boscata e ambiente seminaturale [23]



CARTA DELLA COPERTURA DEL SUOLO

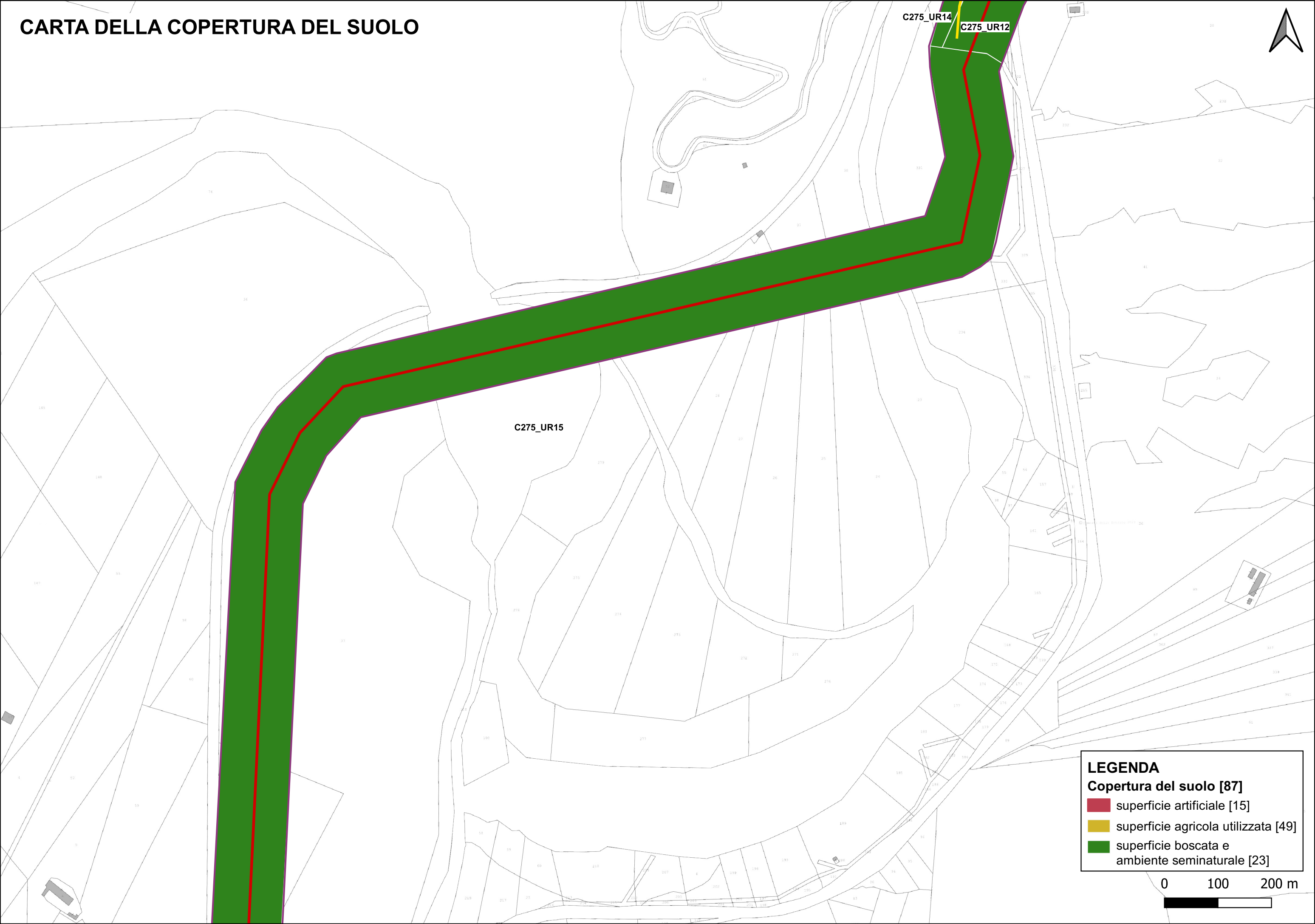


LEGENDA
Copertura del suolo [87]

- superficie artificiale [15]
- superficie agricola utilizzata [49]
- superficie boscata e ambiente seminaturale [23]

0100200 m

CARTA DELLA COPERTURA DEL SUOLO



C275_UR15

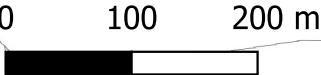
C275_UR14

C275_UR12

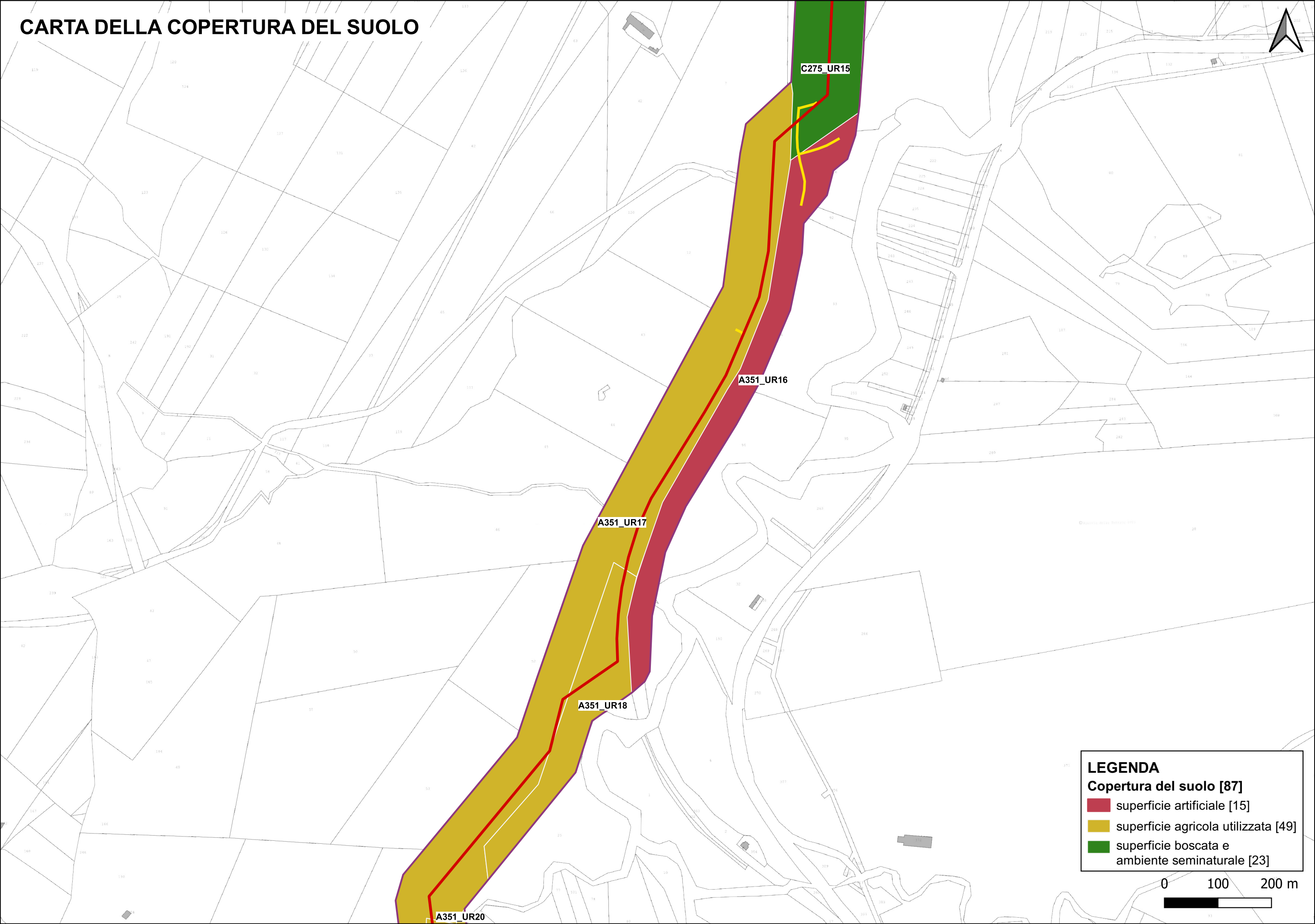
LEGENDA

Copertura del suolo [87]

- superficie artificiale [15]
- superficie agricola utilizzata [49]
- superficie boscata e ambiente seminaturale [23]

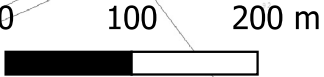


CARTA DELLA COPERTURA DEL SUOLO

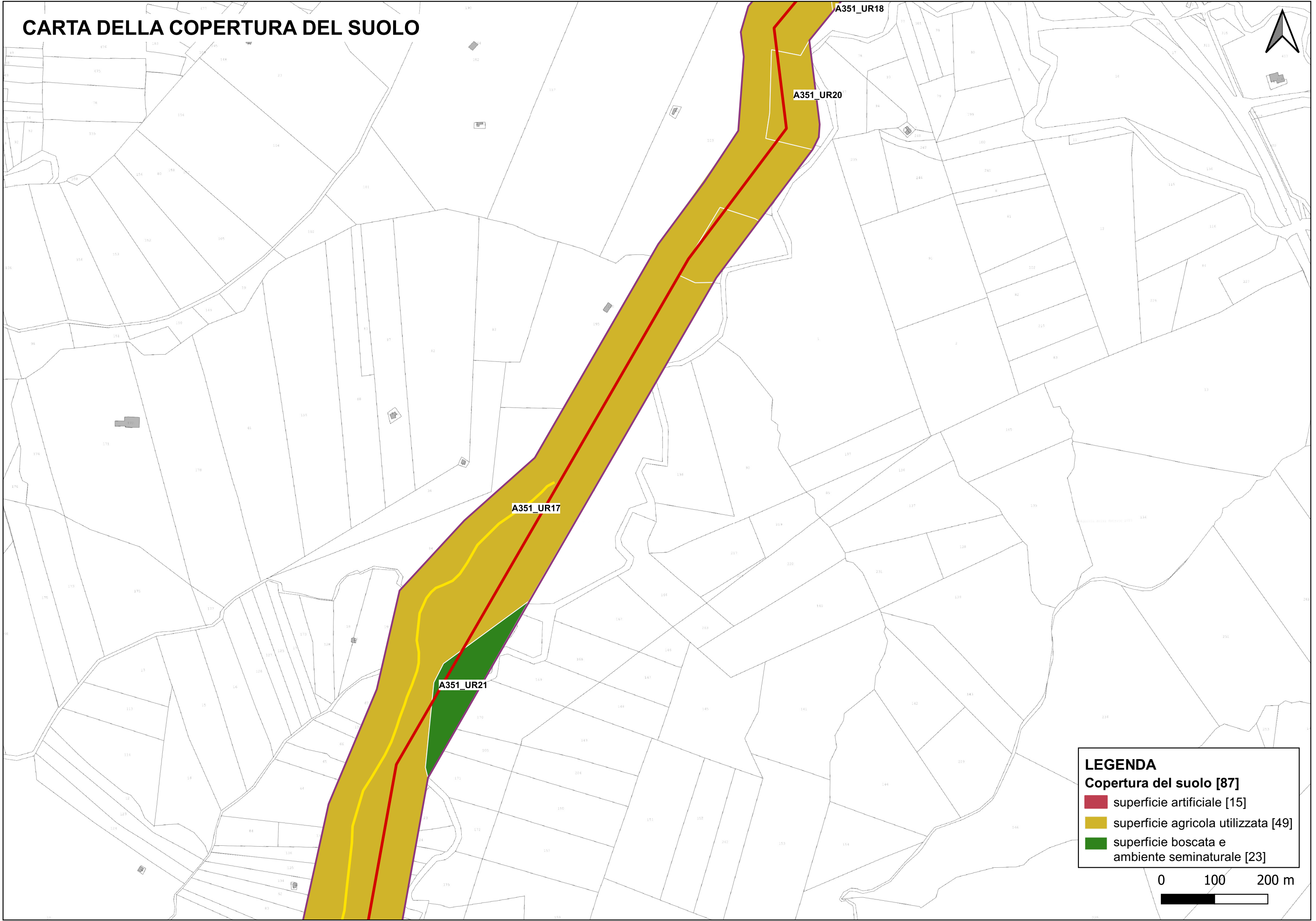


LEGENDA
Copertura del suolo [87]

- superficie artificiale [15]
- superficie agricola utilizzata [49]
- superficie boscata e ambiente seminaturale [23]

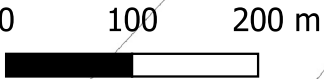


CARTA DELLA COPERTURA DEL SUOLO

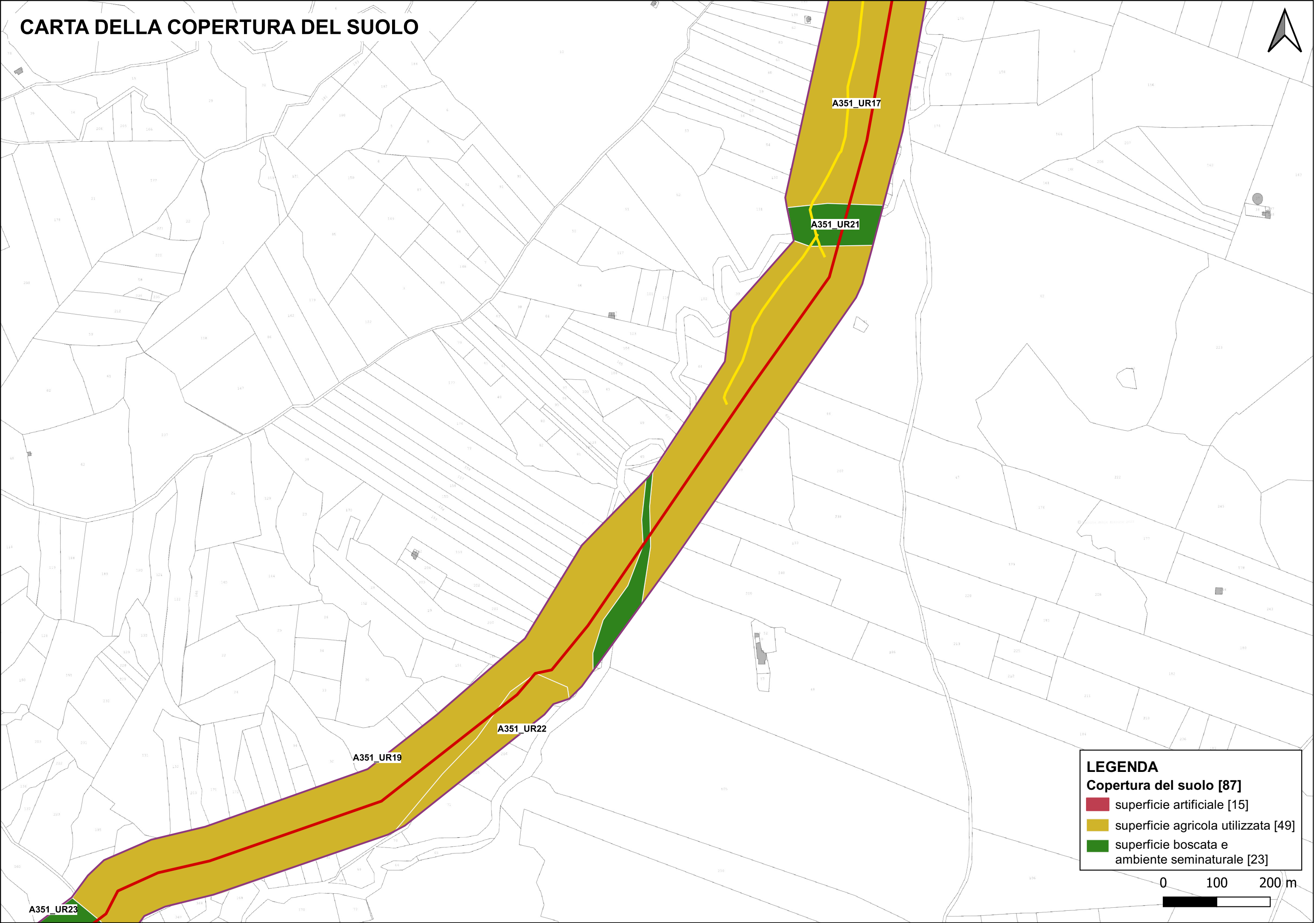


LEGENDA
Copertura del suolo [87]

- superficie artificiale [15]
- superficie agricola utilizzata [49]
- superficie boscata e ambiente seminaturale [23]

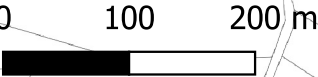


CARTA DELLA COPERTURA DEL SUOLO

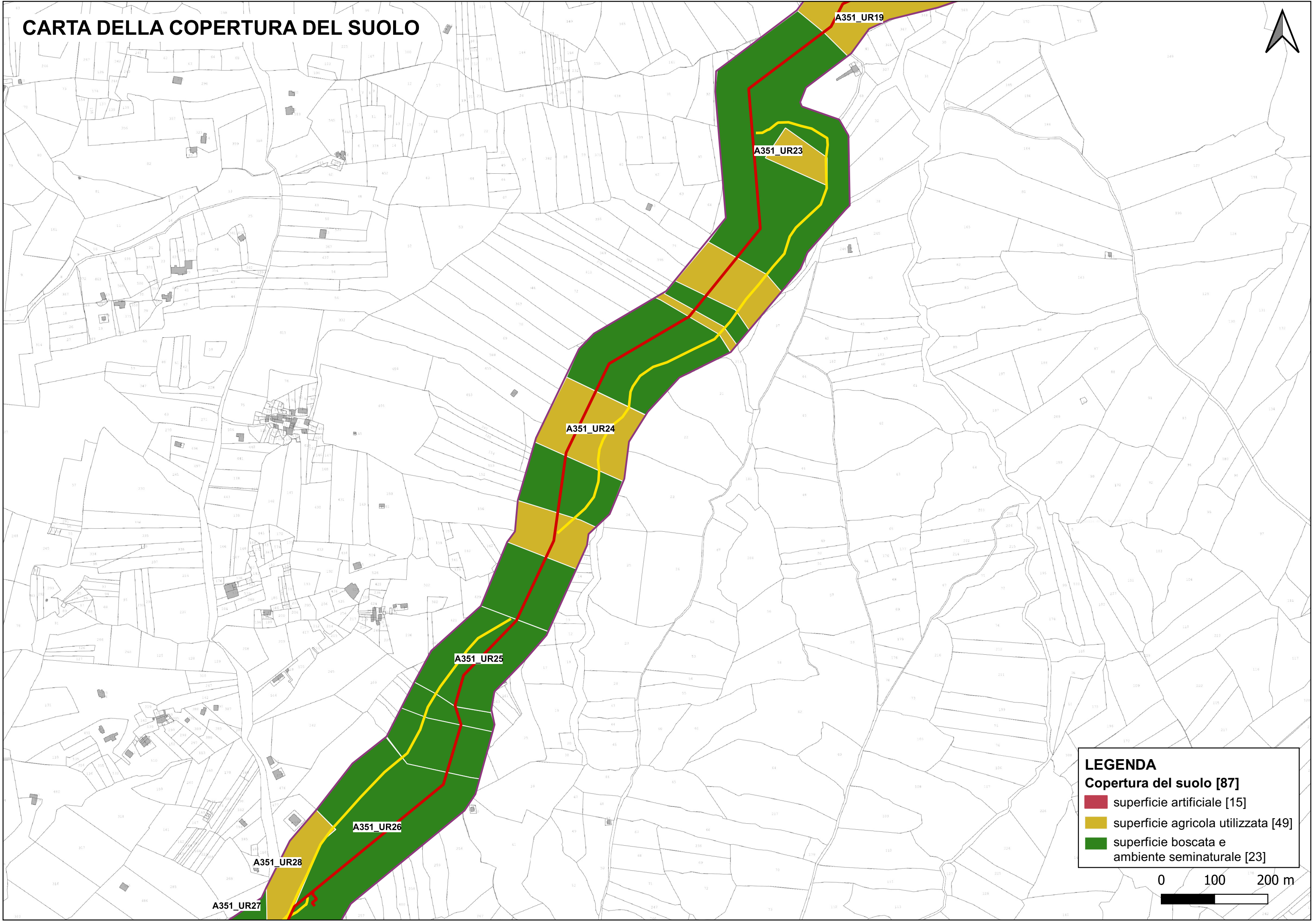


LEGENDA
Copertura del suolo [87]

- superficie artificiale [15]
- superficie agricola utilizzata [49]
- superficie boscata e ambiente seminaturale [23]



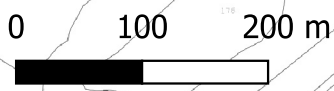
CARTA DELLA COPERTURA DEL SUOLO



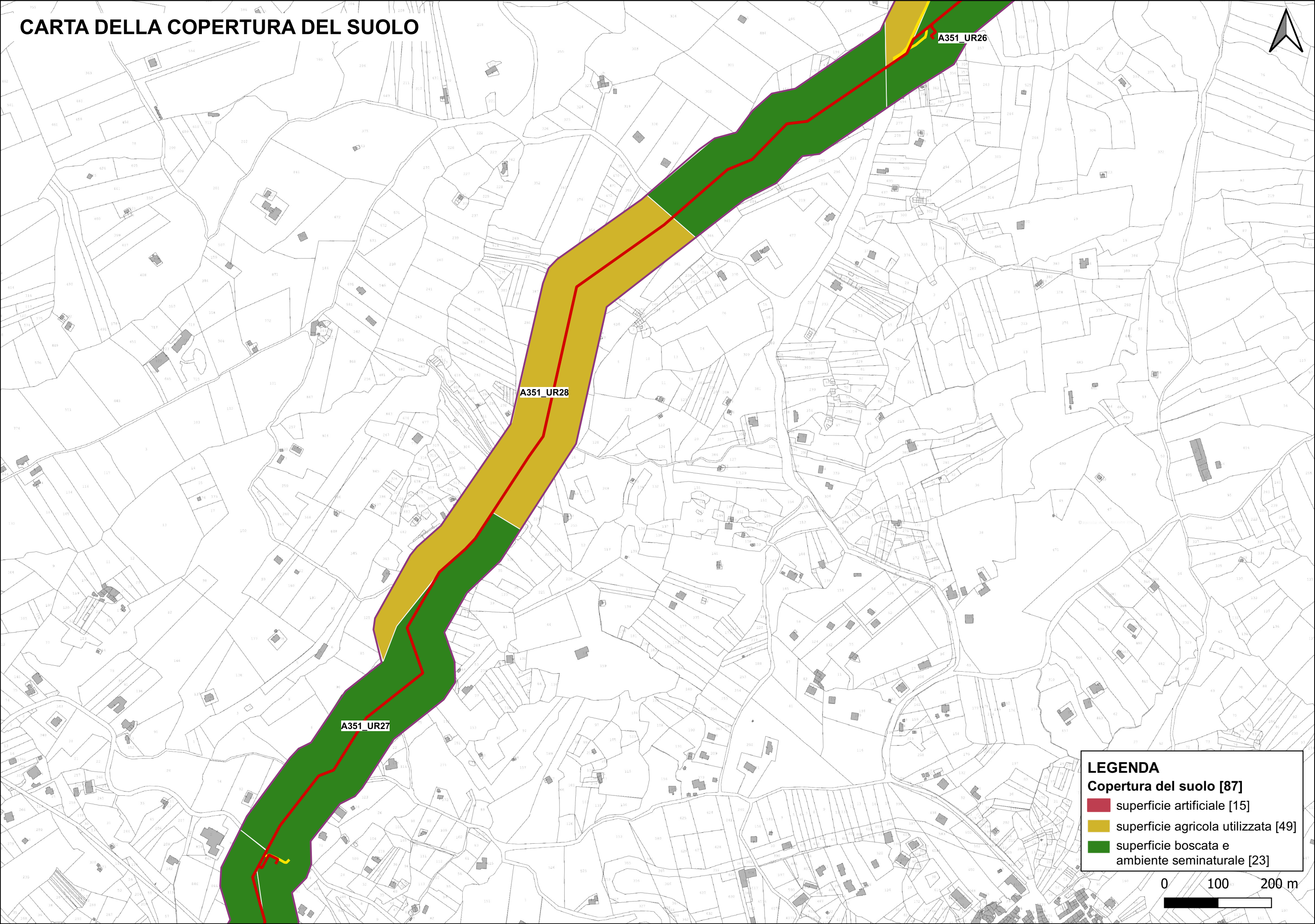
LEGENDA

Copertura del suolo [87]

- superficie artificiale [15]
- superficie agricola utilizzata [49]
- superficie boscata e ambiente seminaturale [23]



CARTA DELLA COPERTURA DEL SUOLO

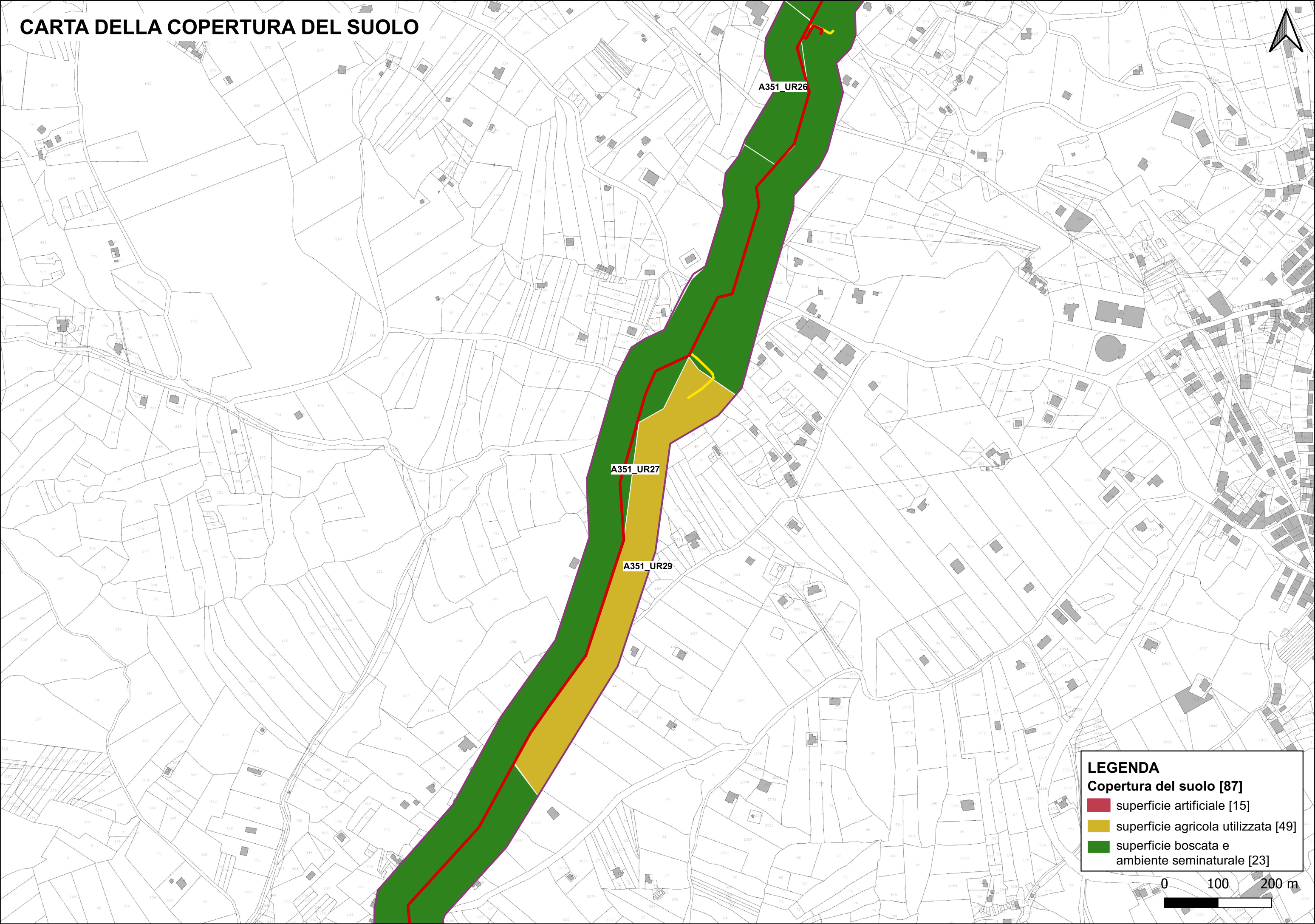
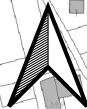


LEGENDA
Copertura del suolo [87]

- superficie artificiale [15]
- superficie agricola utilizzata [49]
- superficie boscata e ambiente seminaturale [23]



CARTA DELLA COPERTURA DEL SUOLO

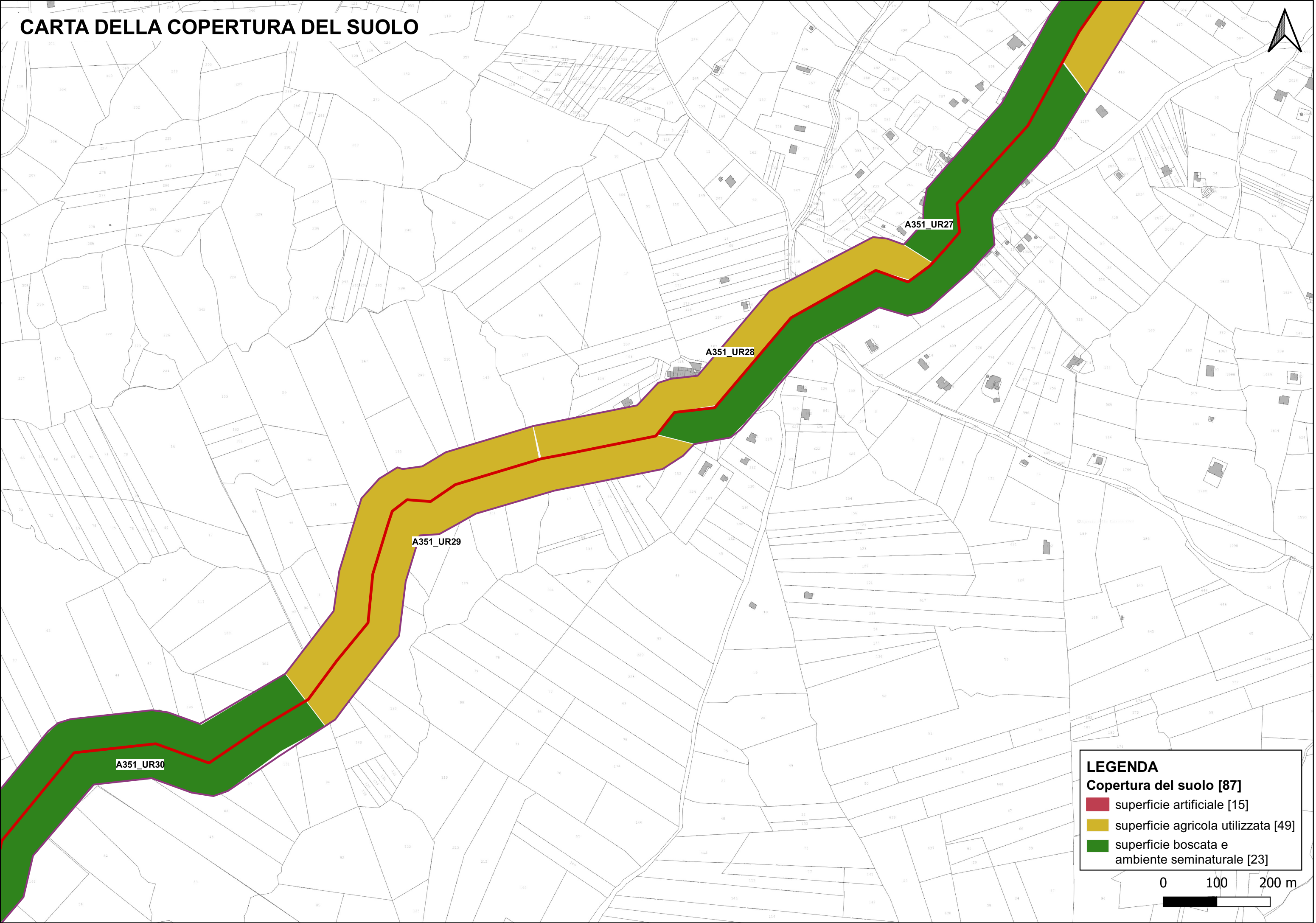


LEGENDA
Copertura del suolo [87]

superficie artificiale [15]
 superficie agricola utilizzata [49]
 superficie boscata e ambiente seminaturale [23]

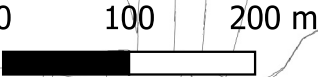


CARTA DELLA COPERTURA DEL SUOLO

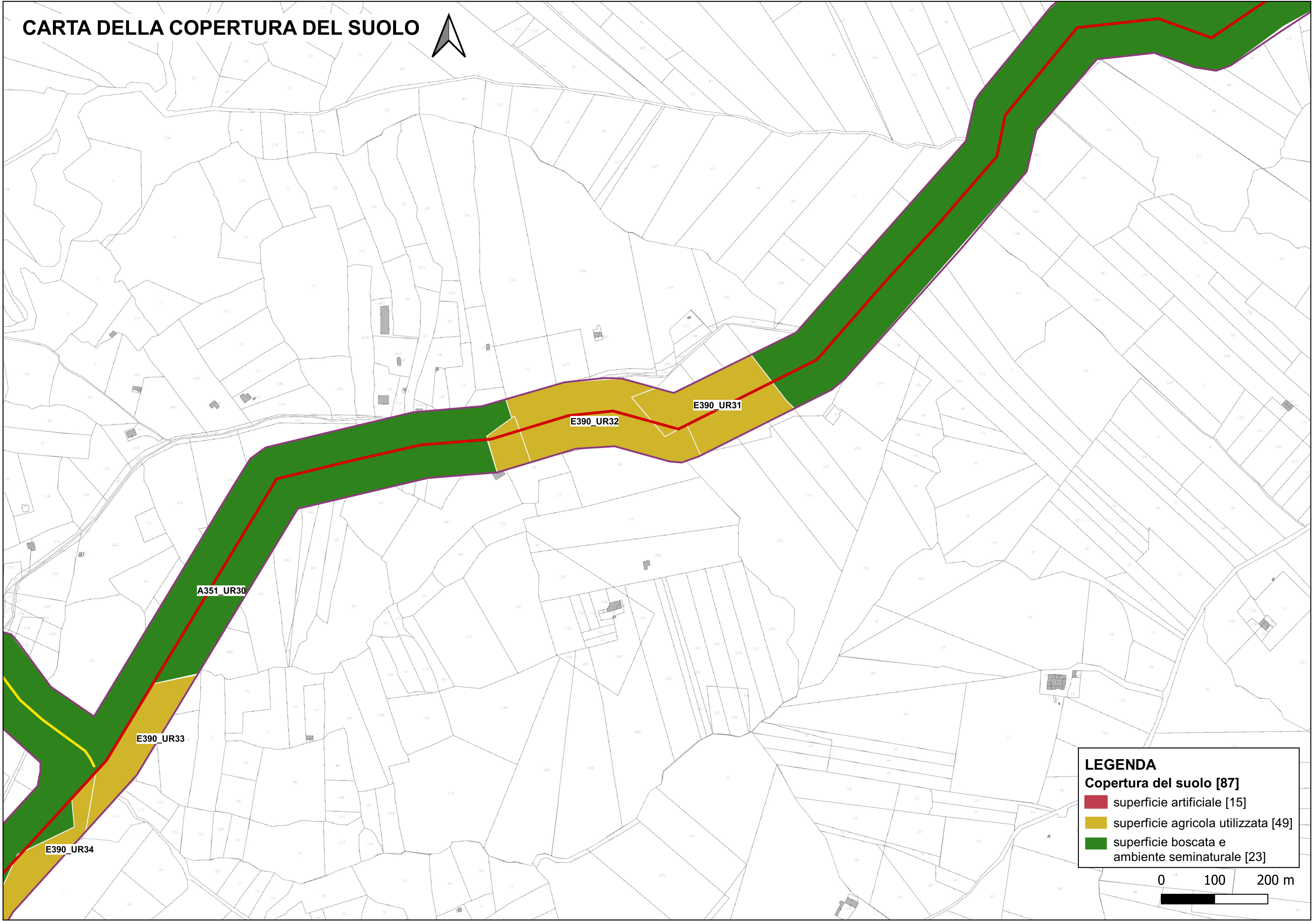


LEGENDA
Copertura del suolo [87]

- superficie artificiale [15]
- superficie agricola utilizzata [49]
- superficie boscata e ambiente seminaturale [23]



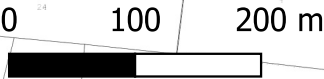
CARTA DELLA COPERTURA DEL SUOLO



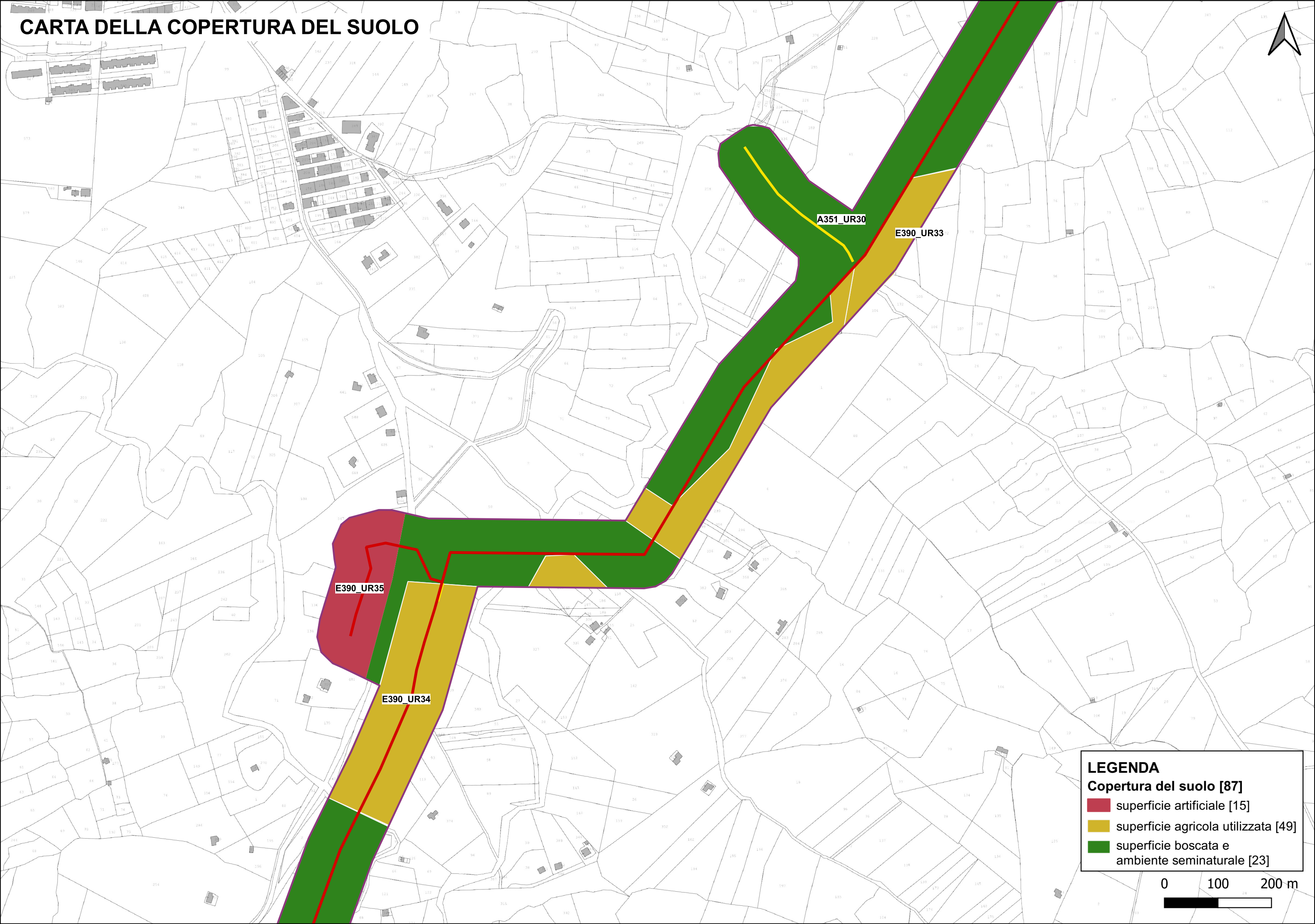
LEGENDA

Copertura del suolo [87]

- superficie artificiale [15]
- superficie agricola utilizzata [49]
- superficie boscata e ambiente seminaturale [23]



CARTA DELLA COPERTURA DEL SUOLO

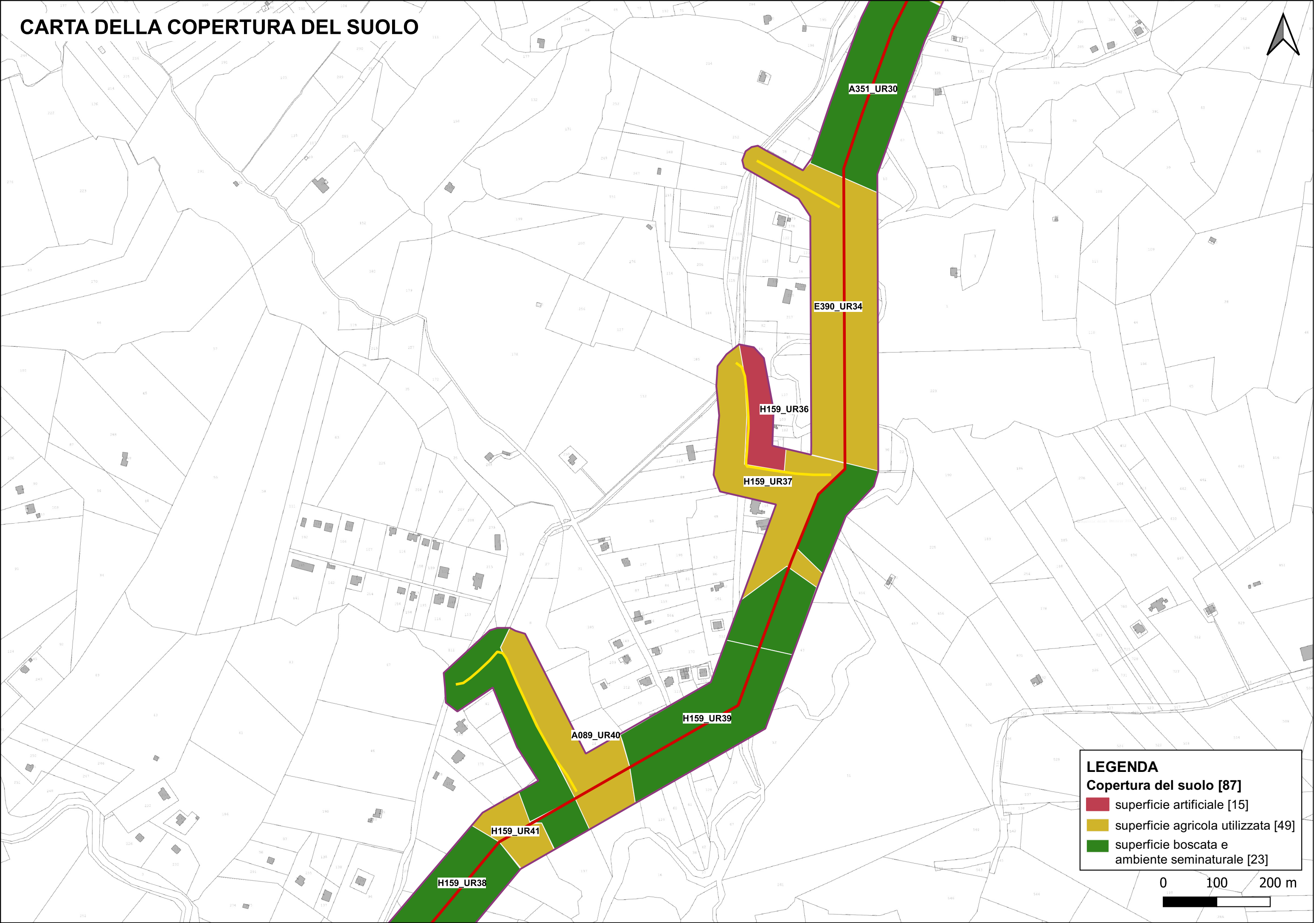


LEGENDA
Copertura del suolo [87]

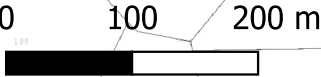
- superficie artificiale [15]
- superficie agricola utilizzata [49]
- superficie boscata e ambiente seminaturale [23]



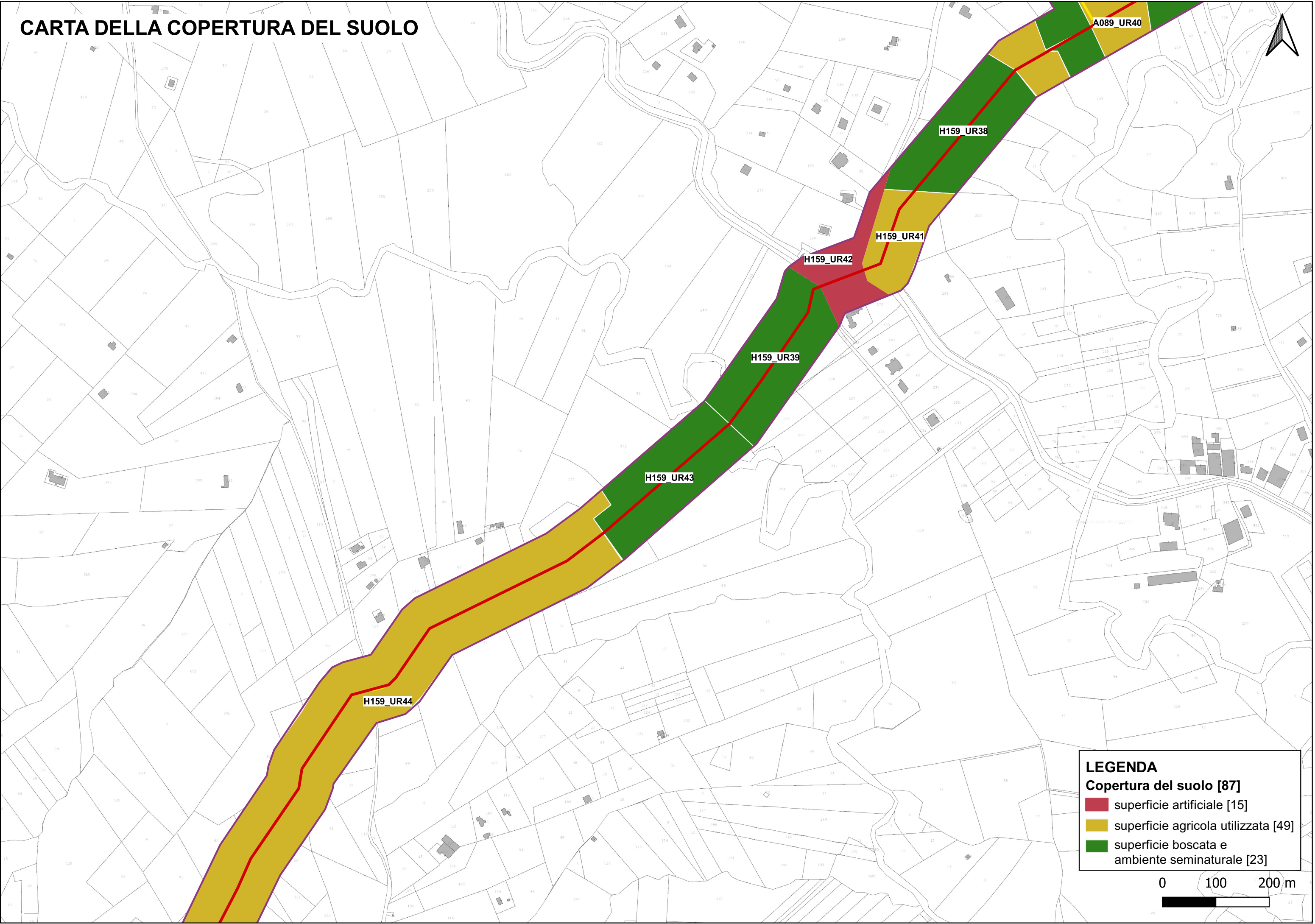
CARTA DELLA COPERTURA DEL SUOLO



LEGENDA
Copertura del suolo [87]
 superficie artificiale [15]
 superficie agricola utilizzata [49]
 superficie boscata e ambiente seminaturale [23]



CARTA DELLA COPERTURA DEL SUOLO

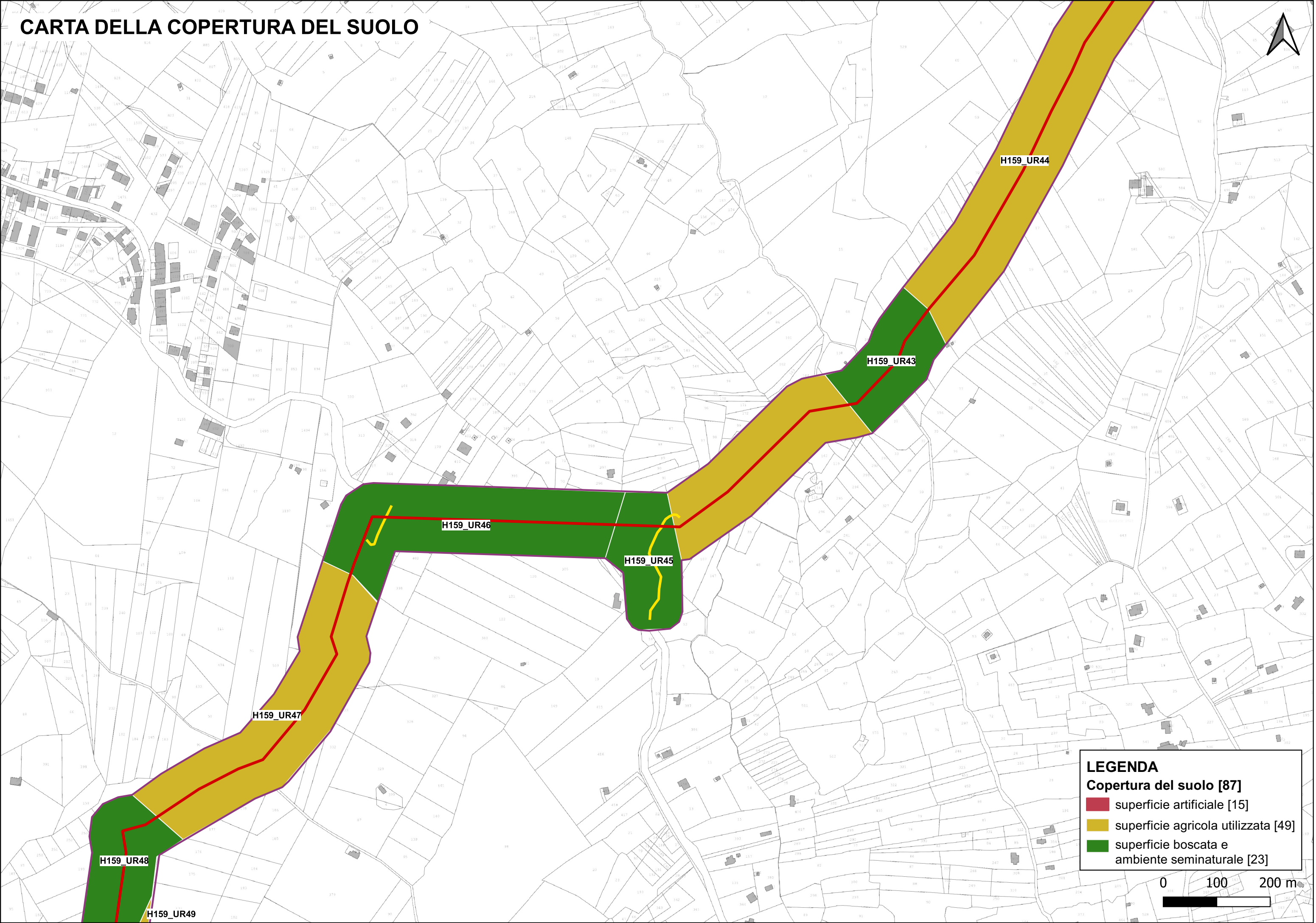


LEGENDA
Copertura del suolo [87]

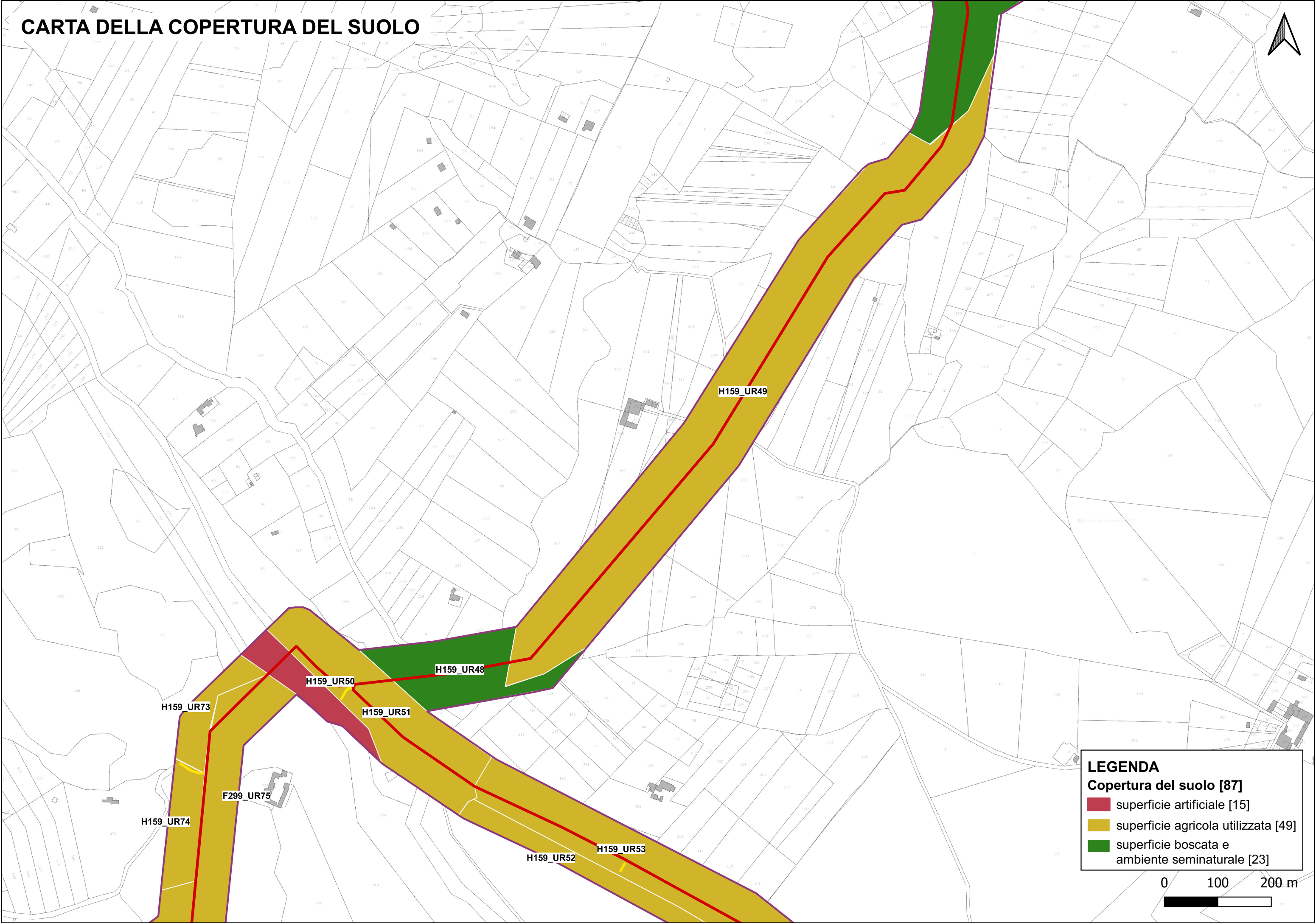
- superficie artificiale [15]
- superficie agricola utilizzata [49]
- superficie boscata e ambiente seminaturale [23]



CARTA DELLA COPERTURA DEL SUOLO

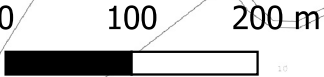


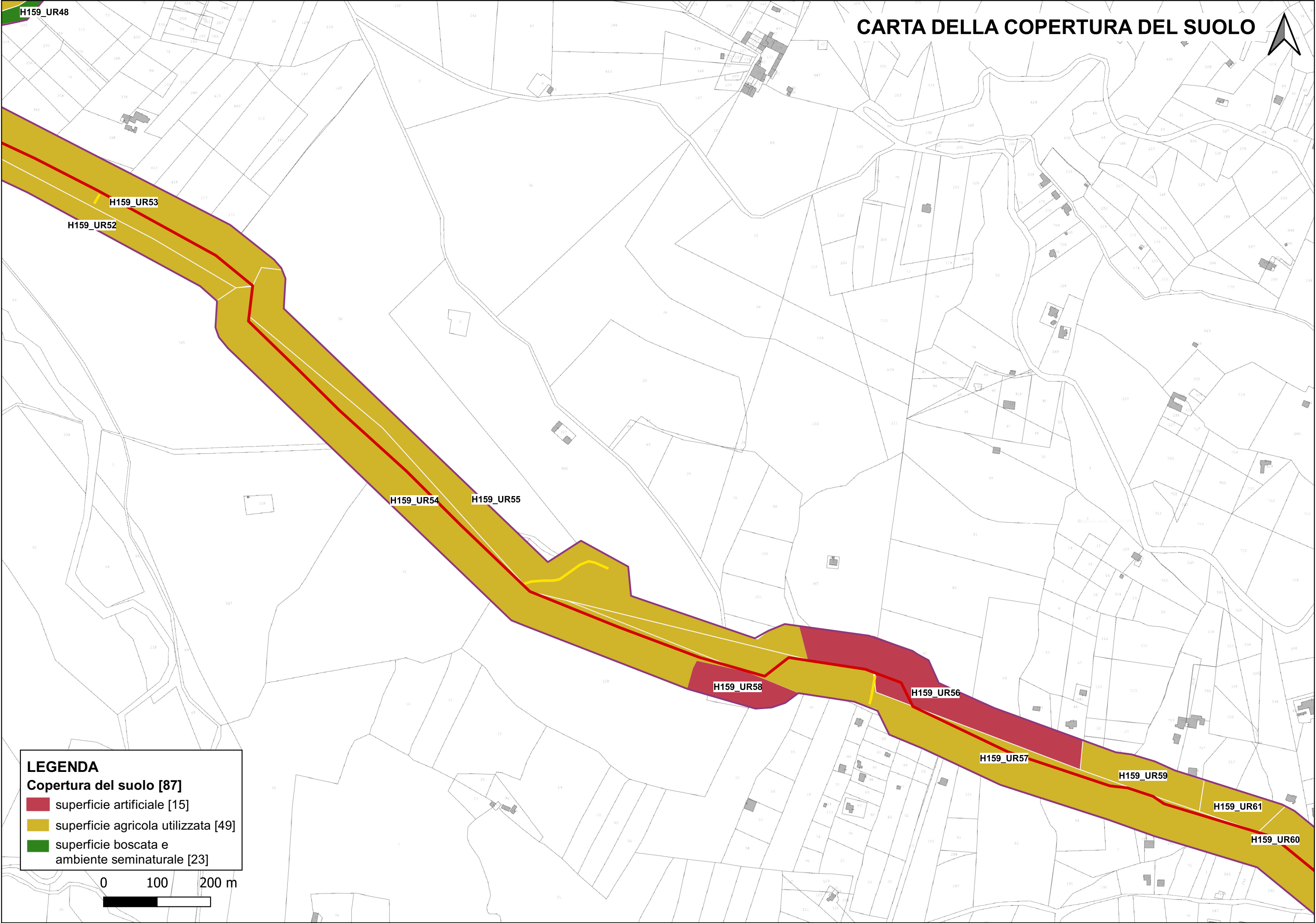
CARTA DELLA COPERTURA DEL SUOLO



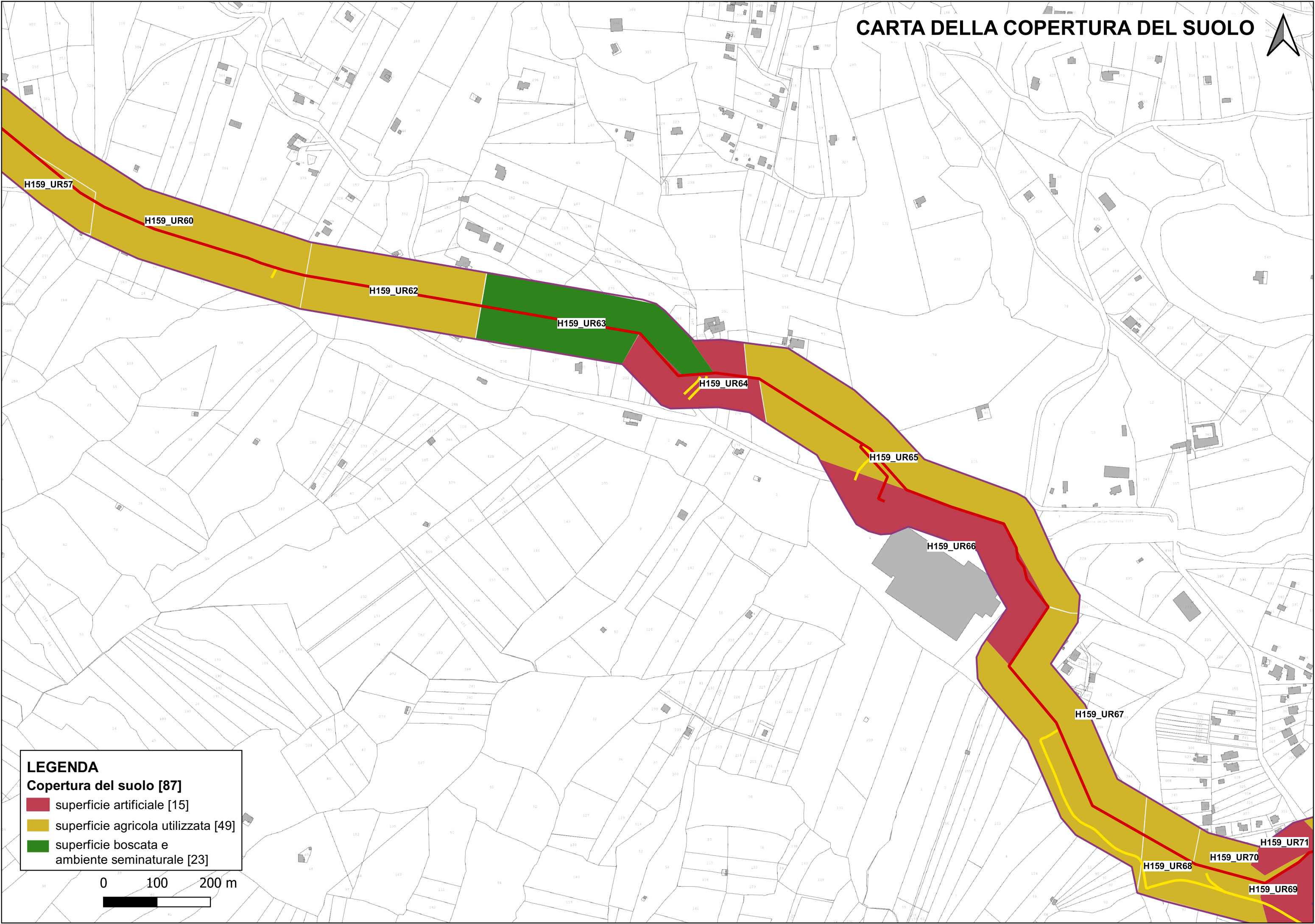
LEGENDA
Copertura del suolo [87]

- superficie artificiale [15]
- superficie agricola utilizzata [49]
- superficie boscata e ambiente seminaturale [23]





CARTA DELLA COPERTURA DEL SUOLO

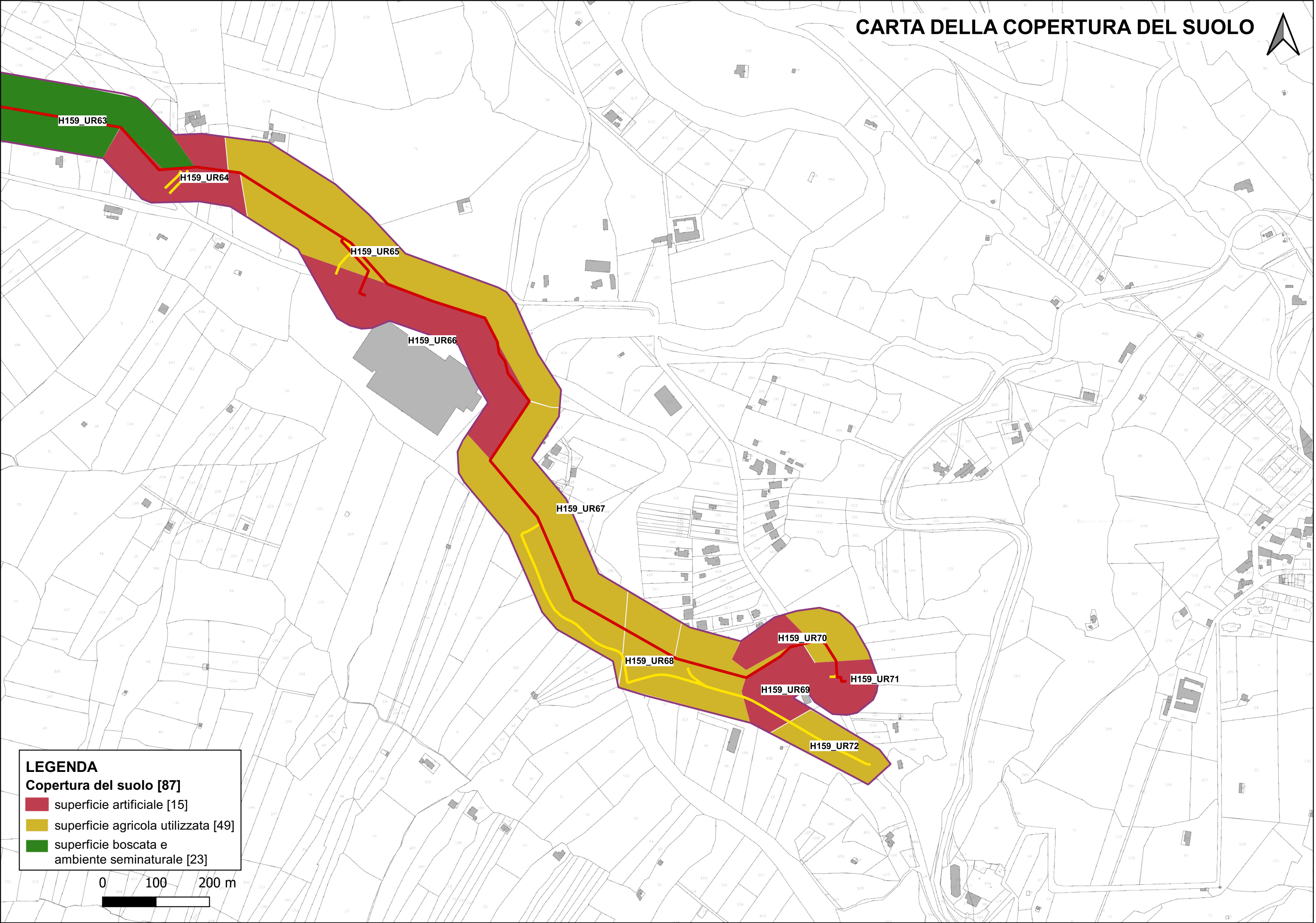


LEGENDA
Copertura del suolo [87]

- superficie artificiale [15]
- superficie agricola utilizzata [49]
- superficie boscata e ambiente seminaturale [23]



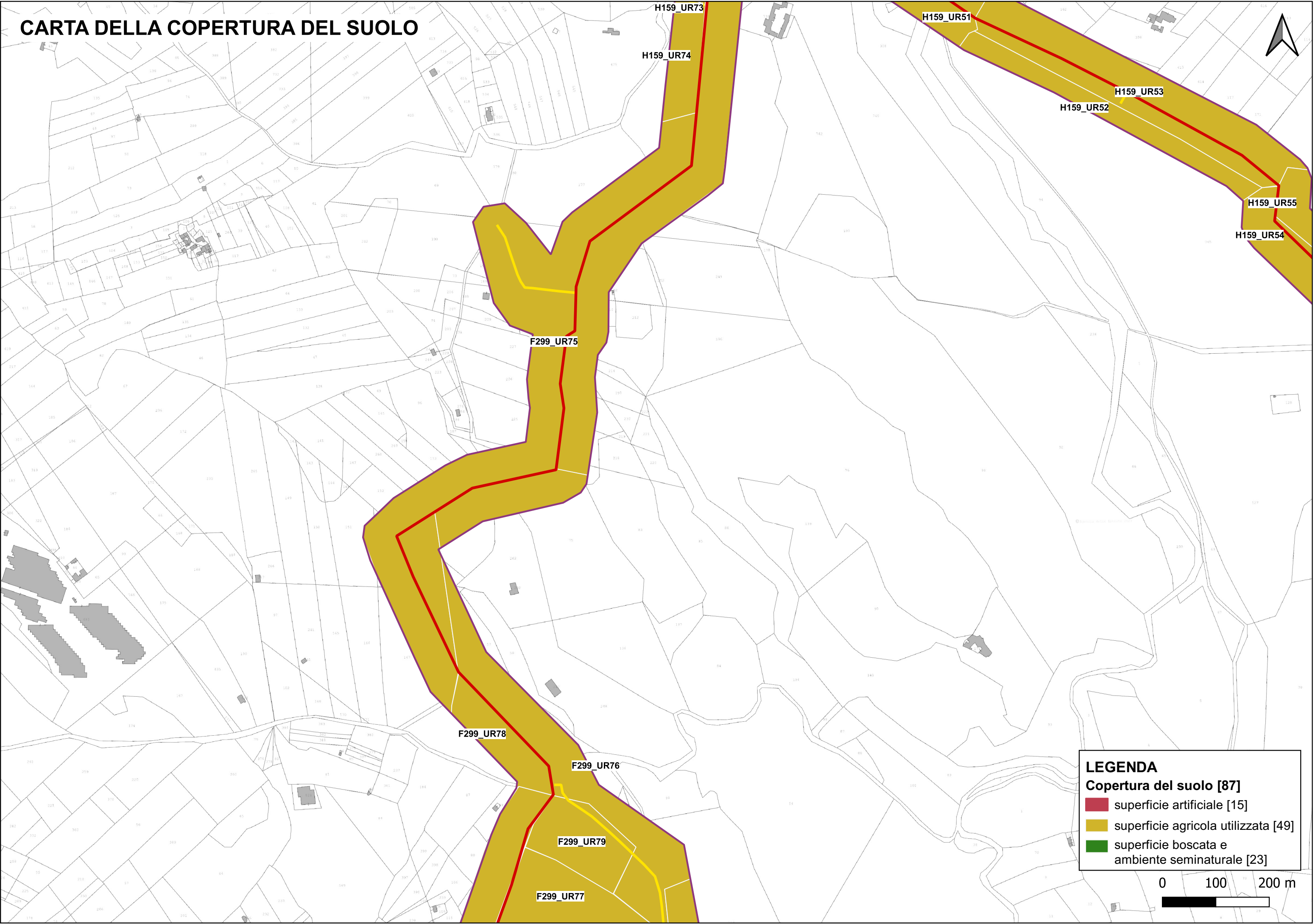
CARTA DELLA COPERTURA DEL SUOLO



LEGENDA
Copertura del suolo [87]

- superficie artificiale [15]
- superficie agricola utilizzata [49]
- superficie boscata e ambiente seminaturale [23]

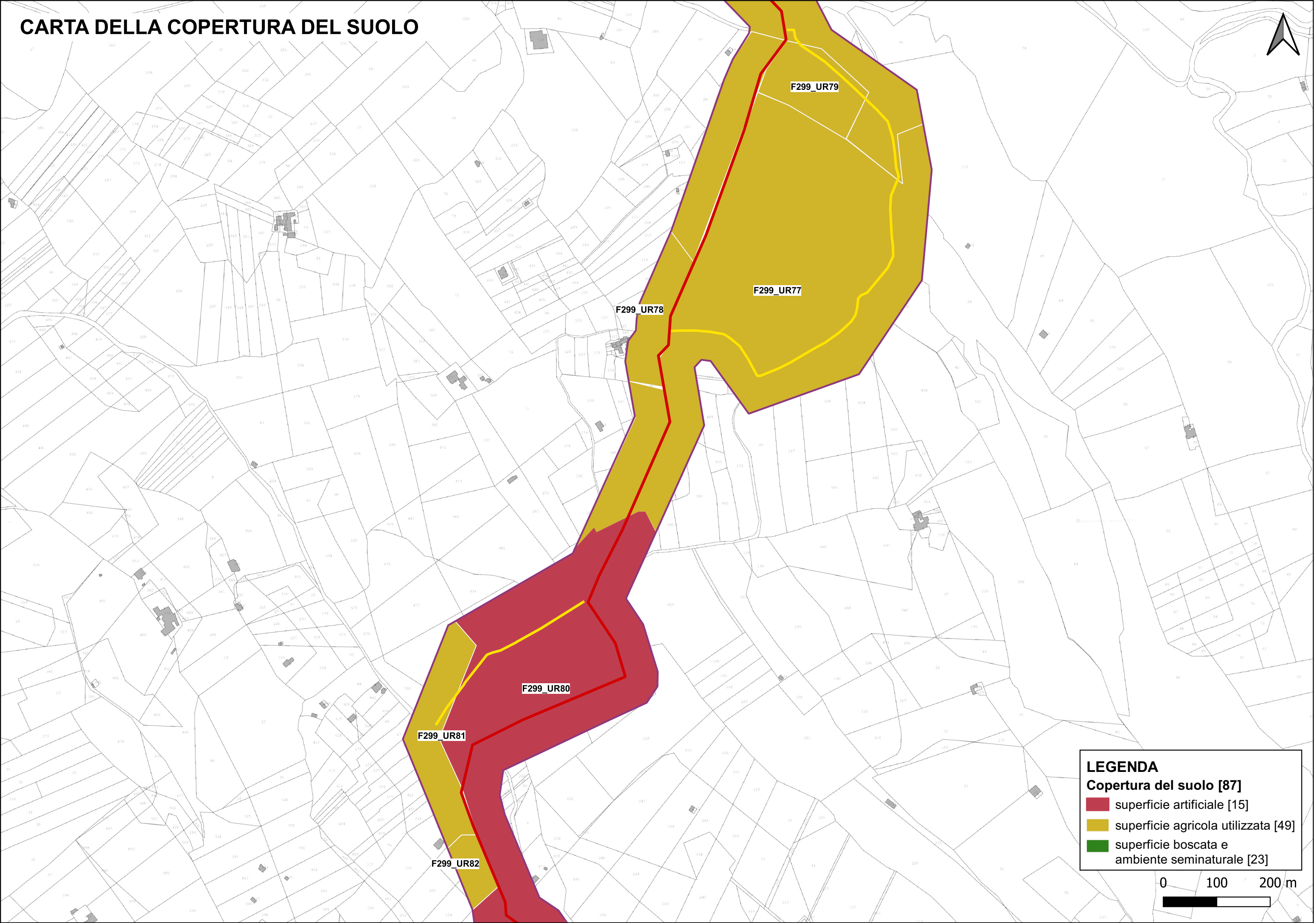
CARTA DELLA COPERTURA DEL SUOLO



LEGENDA
Copertura del suolo [87]
■ superficie artificiale [15]
■ superficie agricola utilizzata [49]
■ superficie boscata e ambiente seminaturale [23]

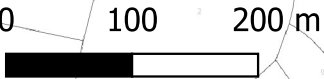


CARTA DELLA COPERTURA DEL SUOLO

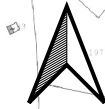


LEGENDA
Copertura del suolo [87]

- superficie artificiale [15]
- superficie agricola utilizzata [49]
- superficie boscata e ambiente seminaturale [23]



CARTA DELLA COPERTURA DEL SUOLO



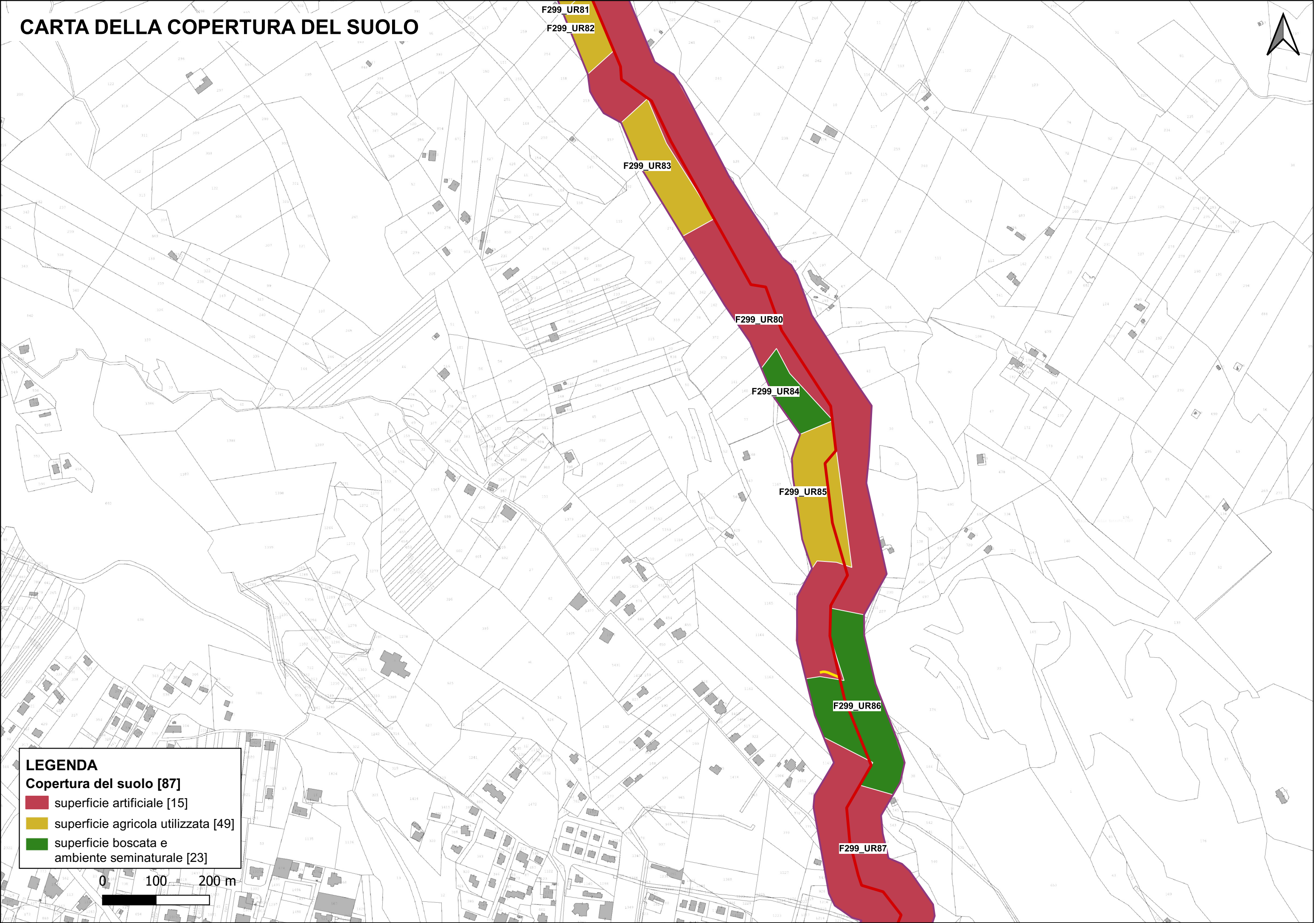
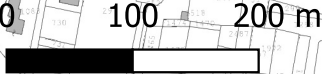
LEGENDA

Copertura del suolo [87]

superficie artificiale [15]

superficie agricola utilizzata [49]

superficie boscata e ambiente seminaturale [23]



CARTA DELLA COPERTURA DEL SUOLO



LEGENDA
Copertura del suolo [87]

- superficie artificiale [15]
- superficie agricola utilizzata [49]
- superficie boscata e ambiente seminaturale [23]

