

	PROGETTISTA 	COMMESSA NQ/R20133	UNITÀ 000
	LOCALITÀ REGIONE SICILIA	DIS-IMP-D-03037	
	PROGETTO/IMPIANTO Rif. Derivazione per Porto Empedocle DN 300 (12"), DP 24 bar ed opere connesse	Fg. 1 di 16	Rev. 3

Rif. SAIPEM: 023113-105_SPC-LA-E-83037

Rifacimento Derivazione per Porto Empedocle
DN 300 (12"), DP 24 bar
ed opere connesse

FOTOMASCHERAMENTO PUNTI E IMPIANTI DI LINEA

3	Aggiornamento AU 327 per prescrizioni VIA	Bruciatelli	Brunetti	Mattei	gen. '25
2	Emissione per Autorizzazione Unica	Bruciatelli	Brunetti	Mattei	ott. '23
1	Emissione per Integrazioni VIA	Di Febo	Brunetti	Mattei	apr. '23
0	Emissione	Raggi	Valentini	Mattei	lug. '22
Rev.	Descrizione	Elaborato	Verificato	Approvato	Data

	PROGETTISTA 	COMMESSA NQ/R20133	UNITÀ 000
	LOCALITÀ REGIONE SICILIA	DIS-IMP-D-03037	
	PROGETTO/IMPIANTO Rif. Derivazione per Porto Empedocle DN 300 (12"), DP 24 bar ed opere connesse	Fg. 2 di 16	Rev. 3

Rif. SAIPEM: 023113-105_SPC-LA-E-83037

INDICE

1	PREMESSA	3
2	TAVOLE CON FOTOINSERIMENTI	3
2.1	Met. Rifacimento Derivazione per Porto Empedocle DN 300 (12").....	3
	PIDI n. 1 – Loc. C.da Rizza Mamma pk 0+003 (vedi cono ottico n. 1 nel Dis. NQR20133-PG-SR-D-03204_r3)	4
	PIDA n. 1A – Loc. C.da Chialtesi - pk 3+226 (vedi cono ottico n. 9 nel Dis. NQR20133-PG-SR-D-03204_r3) (km 0,010 Rif. All. M&A Rinnovabili DN 100 (4") in progetto).....	5
	PIL n. 2 – Loc. C.da Vella - pk 8+560 (vedi cono ottico n. 2 nel Dis. NQR20133-PG-SR-D-03204_r3)	6
	PIL n. 3 – Loc. C.da Butera - pk 8+950 (vedi cono ottico n. 3 nel Dis. NQR20133-PG-SR-D-03204_r3)	7
	PIDI n. 4 - Loc. C.da Cappalunga - pk 14+890 (vedi cono ottico n. 4 nel Dis. NQR20133-PG-SR-D-03204_r3)	8
	PIDI n. 5+PIDA – Loc. Villa Cassaro - pk 16+605 (vedi cono ottico n. 5 nel Dis. NQR20133-PG-SR-D-03204_r3)	9
	PIDI n. 6 – C.da Vella - pk 22+735 (vedi cono ottico n. 6 nel Dis. NQR20133-PG-SR-D-03204_r3)	10
	PIL n. 7 – Loc. C.da Maltesi - pk 25+990 (vedi cono ottico n. 7 nel Dis. NQR20133-PG-SR-D-03204_r3).....	11
	PIDI n. 8 – Loc. Masseria Pitacciolo - pk 29+945 (vedi cono ottico n. 8 nel Dis. NQR20133-PG-SR-D-03204_r3)	12
	PIDI n. 45700-17.1 – Loc. Villa Ciuccafa - pk 35+055 (vedi cono ottico n. 12 nel Dis. NQR20133-PG-SR-D-03204_r3)	13
2.2	Met. Rifacimento All. Comune di Agrigento DN 100 (4").....	14
	PIL n. 1B+PIDA – Loc. Fornace - pk 0+002 (vedi cono ottico n. 10 nel Dis. NQR20133-PG-SR-D-03204_r333)	15
	PIDA n. 2B – Loc. Piano Catti - pk 1+212 (vedi cono ottico n. 11 nel Dis. NQR20133-PG-SR-D-03204_r3).....	16

	PROGETTISTA 	COMMESSA NQ/R20133	UNITÀ 000
	LOCALITÀ REGIONE SICILIA	DIS-IMP-D-03037	
	PROGETTO/IMPIANTO Rif. Derivazione per Porto Empedocle DN 300 (12"), DP 24 bar ed opere connesse	Fg. 3 di 16	Rev. 3

Rif. SAIPEM: 023113-105_SPC-LA-E-83037

1 PREMESSA

Il presente elaborato riporta la simulazione del mascheramento degli impianti e dei punti di linea presenti lungo il tracciato del progetto "Rifacimento Derivazione per Porto Empedocle DN 300 (12"), DP 75 bar ed opere connesse". Per informazioni relative alla tipologia di specie ed al numero di piante utilizzate per i mascheramenti, fare riferimento alle "Schede di dettaglio per il mascheramento degli Impianti", capitolo 9.5.1 del Progetto di Ripristino Vegetazionale (**REL-AMB-E-03170**).

2 TAVOLE CON FOTOINSERIMENTI

2.1 Met. Rifacimento Derivazione per Porto Empedocle DN 300 (12")

	PROGETTISTA 	COMMESSA NQ/R20133	UNITÀ 000
	LOCALITÀ REGIONE SICILIA	DIS-IMP-D-03037	
	PROGETTO/IMPIANTO Rif. Derivazione per Porto Empedocle DN 300 (12"), DP 24 bar ed opere connesse	Fg. 4 di 16	Rev. 3

Rif. SAIPEM: 023113-105_SPC-LA-E-83037

PIDI n. 1 – Loc. C.da Rizza Mamma pk 0+003 (vedi cono ottico n. 1 nel Dis. NQR20133-PG-SR-D-03204_r3)

STATO ATTUALE



STATO DI PROGETTO



STATO DI PROGETTO MITIGATO (5 ANNI)



STATO DI PROGETTO MITIGATO (10 ANNI)



INQUADRAMENTO



LEGENDA

 Cono visuale

 Met. in progetto

 Punto di linea in progetto

PIDI 1

Punto di intercettazione di derivazione importante

Comune di Campofranco (loc. Contrada Rizza Mamma)

	PROGETTISTA 	COMMESSA NQ/R20133	UNITÀ 000
	LOCALITÀ REGIONE SICILIA	DIS-IMP-D-03037	
	PROGETTO/IMPIANTO Rif. Derivazione per Porto Empedocle DN 300 (12"), DP 24 bar ed opere connesse	Fg. 5 di 16	Rev. 3

Rif. SAIPEM: 023113-105_SPC-LA-E-83037

PIDA n. 1A – Loc. C.da Chialtesi - pk 3+226 (vedi cono ottico n. 9 nel Dis. NQR20133-PG-SR-D-03204_r3) (km 0,010 Rif. All. M&A Rinnovabili DN 100 (4”) in progetto)

STATO ATTUALE



STATO DI PROGETTO



STATO DI PROGETTO MITIGATO (5 ANNI)



STATO DI PROGETTO MITIGATO (10 ANNI)



INQUADRAMENTO



LEGENDA

 Cono visuale

 Met. in progetto

 Punto di linea in progetto

PIDA 1A

Punto di intercettazione con
discaggio di allacciamento

Comune di Campofranco
(loc. Contrada Chialtesi)

	PROGETTISTA 	COMMESSA NQ/R20133	UNITÀ 000
	LOCALITÀ REGIONE SICILIA	DIS-IMP-D-03037	
	PROGETTO/IMPIANTO Rif. Derivazione per Porto Empedocle DN 300 (12"), DP 24 bar ed opere connesse	Fg. 6 di 16	Rev. 3

Rif. SAIPEM: 023113-105_SPC-LA-E-83037

PIL n. 2 – Loc. C.da Vella - pk 8+560 (vedi cono ottico n. 2 nel Dis. NQR20133-PG-SR-D-03204_r3)

STATO ATTUALE



STATO DI PROGETTO



STATO DI PROGETTO MITIGATO (5 ANNI)



STATO DI PROGETTO MITIGATO (10 ANNI)



INQUADRAMENTO



LEGENDA

 Cono visuale

 Met. in progetto

 Punto di linea in progetto

PIL 2

Punto di intercettazione di linea

Comune di Aragona
(loc. Contrada Vella)

	PROGETTISTA 	COMMESSA NQ/R20133	UNITÀ 000
	LOCALITÀ REGIONE SICILIA	DIS-IMP-D-03037	
	PROGETTO/IMPIANTO Rif. Derivazione per Porto Empedocle DN 300 (12"), DP 24 bar ed opere connesse	Fg. 7 di 16	Rev. 3

Rif. SAIPEM: 023113-105_SPC-LA-E-83037

PIL n. 3 – Loc. C.da Butera - pk 8+950 (vedi cono ottico n. 3 nel Dis. NQR20133-PG-SR-D-03204_r3)

STATO ATTUALE



STATO DI PROGETTO



STATO DI PROGETTO MITIGATO (5 ANNI)



STATO DI PROGETTO MITIGATO (10 ANNI)



INQUADRAMENTO



LEGENDA

 Cono visuale

 Met. in progetto

 Punto di linea in progetto

PIL 3

Punto di intercettazione di linea

Comune di Aragona
(loc. Contrada Butera)

	PROGETTISTA 	COMMESSA NQ/R20133	UNITÀ 000
	LOCALITÀ REGIONE SICILIA	DIS-IMP-D-03037	
	PROGETTO/IMPIANTO Rif. Derivazione per Porto Empedocle DN 300 (12"), DP 24 bar ed opere connesse	Fg. 8 di 16	Rev. 3


Rif. SAIPEM: 023113-105_SPC-LA-E-83037

PIDI n. 4 - Loc. C.da Cappalunga - pk 14+890 (vedi cono ottico n. 4 nel Dis. NQR20133-PG-SR-D-03204_r3)

STATO ATTUALE




STATO DI PROGETTO




STATO DI PROGETTO MITIGATO (5 ANNI)




STATO DI PROGETTO MITIGATO (10 ANNI)





INQUADRAMENTO



LEGENDA

 Cono visuale

 Met. in progetto

 Punto di linea in progetto

PIDI 4
Punto di intercettazione di
derivazione importante


Comune di Aragona
(loc. Contrada Cappalunga)

	PROGETTISTA 	COMMESSA NQ/R20133	UNITÀ 000
	LOCALITÀ REGIONE SICILIA	DIS-IMP-D-03037	
	PROGETTO/IMPIANTO Rif. Derivazione per Porto Empedocle DN 300 (12"), DP 24 bar ed opere connesse	Fg. 9 di 16	Rev. 3


Rif. SAIPEM: 023113-105_SPC-LA-E-83037

PIDI n. 5+PIDA – Loc. Villa Cassaro - pk 16+605 (vedi cono ottico n. 5 nel Dis. NQR20133-PG-SR-D-03204_r3)


STATO ATTUALE




STATO DI PROGETTO




STATO DI PROGETTO MITIGATO (5 ANNI)




STATO DI PROGETTO MITIGATO (10 ANNI)





INQUADRAMENTO



LEGENDA

 Cono visuale

 Met. in progetto

 Punto di linea in progetto

PIDI 5 + PIDA
Punto di intercettazione di
derivazione importante con stacco
con discaggio
Comune di Aragona
(loc. Villa Cassaro)

	PROGETTISTA 	COMMESSA NQ/R20133	UNITÀ 000
	LOCALITÀ REGIONE SICILIA	DIS-IMP-D-03037	
	PROGETTO/IMPIANTO Rif. Derivazione per Porto Empedocle DN 300 (12"), DP 24 bar ed opere connesse	Fg. 10 di 16	Rev. 3

Rif. SAIPEM: 023113-105_SPC-LA-E-83037

PIDI n. 6 – C.da Vella - pk 22+735 (vedi cono ottico n. 6 nel Dis. NQR20133-PG-SR-D-03204_r3)



	PROGETTISTA 	COMMESSA NQ/R20133	UNITÀ 000
	LOCALITÀ REGIONE SICILIA	DIS-IMP-D-03037	
	PROGETTO/IMPIANTO Rif. Derivazione per Porto Empedocle DN 300 (12"), DP 24 bar ed opere connesse	Fg. 11 di 16	Rev. 3

Rif. SAIPEM: 023113-105_SPC-LA-E-83037

PIL n. 7 – Loc. C.da Maltesi - pk 25+990 (vedi cono ottico n. 7 nel Dis. NQR20133-PG-SR-D-03204_r3)

STATO ATTUALE



STATO DI PROGETTO



STATO DI PROGETTO MITIGATO (5 ANNI)



STATO DI PROGETTO MITIGATO (10 ANNI)




INQUADRAMENTO



LEGENDA

 Cono visuale

 Met. in progetto

 Punto di linea in progetto

PIL 7

Punto di intercettazione di linea


Comune di Agrigento
(loc. Contrada Maltesi)

	PROGETTISTA 	COMMESSA NQ/R20133	UNITÀ 000
	LOCALITÀ REGIONE SICILIA	DIS-IMP-D-03037	
	PROGETTO/IMPIANTO Rif. Derivazione per Porto Empedocle DN 300 (12"), DP 24 bar ed opere connesse	Fg. 12 di 16	Rev. 3


Rif. SAIPEM: 023113-105_SPC-LA-E-83037

PIDI n. 8 – Loc. Masseria Pitacciolo - pk 29+945 (vedi cono ottico n. 8 nel Dis. NQR20133-PG-SR-D-03204_r3)


STATO ATTUALE




STATO DI PROGETTO




STATO DI PROGETTO MITIGATO (5 ANNI)




STATO DI PROGETTO MITIGATO (10 ANNI)





INQUADRAMENTO



LEGENDA

 Cono visuale

 Met. in progetto

 Punto di linea in progetto








PIDI 8
Punto di intercettazione di
derivazione importante

Comune di Agrigento
(loc. Masseria Pitacciolo)

	PROGETTISTA 	COMMESSA NQ/R20133	UNITÀ 000
	LOCALITÀ REGIONE SICILIA	DIS-IMP-D-03037	
	PROGETTO/IMPIANTO Rif. Derivazione per Porto Empedocle DN 300 (12"), DP 24 bar ed opere connesse	Fg. 13 di 16	Rev. 3

Rif. SAIPEM: 023113-105_SPC-LA-E-83037

PIDI n. 45700-17.1 – Loc. Villa Ciuccafa - pk 35+055 (vedi cono ottico n. 12 nel Dis. NQR20133-PG-SR-D-03204_r3)

STATO ATTUALE	STATO DI PROGETTO
	
STATO DI PROGETTO MITIGATO (5 ANNI)	STATO DI PROGETTO MITIGATO (10 ANNI)
	
INQUADRAMENTO	<div data-bbox="1472 1619 1947 1923"> LEGENDA <ul style="list-style-type: none">  Cono visuale  Met. in progetto  Punto di linea in progetto </div> <div data-bbox="1947 1619 2436 1923"> <p>PIDI 45700-17.1 Punto di intercettazione di derivazione importante</p> <p>Comune di Porto Empedocle (loc. Villa Ciuccafa)</p> </div>

	PROGETTISTA 	COMMESSA NQ/R20133	UNITÀ 000
	LOCALITÀ REGIONE SICILIA	DIS-IMP-D-03037	
	PROGETTO/IMPIANTO Rif. Derivazione per Porto Empedocle DN 300 (12"), DP 24 bar ed opere connesse	Fg. 14 di 16	Rev. 3

Rif. SAIPEM: 023113-105_SPC-LA-E-83037

2.2 Met. Rifacimento All. Comune di Agrigento DN 100 (4")

	PROGETTISTA 	COMMESSA NQ/R20133	UNITÀ 000
	LOCALITÀ REGIONE SICILIA	DIS-IMP-D-03037	
	PROGETTO/IMPIANTO Rif. Derivazione per Porto Empedocle DN 300 (12"), DP 24 bar ed opere connesse	Fg. 15 di 16	Rev. 3

Rif. SAIPEM: 023113-105_SPC-LA-E-83037

PIL n. 1B+PIDA – Loc. Fornace - pk 0+002 (vedi cono ottico n. 10 nel Dis. NQR20133-PG-SR-D-03204_r333)

STATO ATTUALE



STATO DI PROGETTO



STATO DI PROGETTO MITIGATO (5 ANNI)



STATO DI PROGETTO MITIGATO (10 ANNI)



INQUADRAMENTO



LEGENDA

 Cono visuale

 Met. in progetto

 Punto di linea in progetto

PIL 1B + PIDA
Punto di intercettazione di linea +
punto di intercettazione con discaggio
di allacciamento
Comune di Agrigento
(loc. Fornace)

	PROGETTISTA 	COMMESSA NQ/R20133	UNITÀ 000
	LOCALITÀ REGIONE SICILIA	DIS-IMP-D-03037	
	PROGETTO/IMPIANTO Rif. Derivazione per Porto Empedocle DN 300 (12"), DP 24 bar ed opere connesse	Fg. 16 di 16	Rev. 3

Rif. SAIPEM: 023113-105_SPC-LA-E-83037

PIDA n. 2B – Loc. Piano Catti - pk 1+212 (vedi cono ottico n. 11 nel Dis. NQR20133-PG-SR-D-03204_r3)

STATO ATTUALE



STATO DI PROGETTO



STATO DI PROGETTO MITIGATO (5 ANNI)



STATO DI PROGETTO MITIGATO (10 ANNI)



INQUADRAMENTO



LEGENDA

 Cono visuale

 Met. in progetto

 Punto di linea in progetto

PIDA 2B

Punto di intercettazione con discaggio di allacciamento alla cabina utente

Comune di Agrigento (loc. Fondacazzo)