DATI TECNICI FUNZIONALI

INERBIMENTI [numero scheda di dettaglio]	🟩
RIMBOSCHIMENTI [numero scheda di dettaglio]	
SITI NATURA 2000 [codice]	
IMPIANTO [numero scheda]	1

CONFINI AMMINISTRATIVI

DATI CARATTERISTICI

DATI DI COSTRUZIONE

PRESSIONE DI PROGETTO (DP) 24.0 bar

PRESSIONE MASSIMA DI ESERCIZIO (MOP) 24.0 bar

GRADO DI UTILIZZAZIONE DICHIARATO f - 0.30

REALIZZATO IN CONFORMITA' AL D.M. 17/04/2008

RIVESTIMENTO GIUNTI DI SALDATURA

FASCE TERMORESTRINGENTI C50 PRIMER (A.07.10.02)

DATI GENERALI

DN 150 (6") SP 7.1mm [UNI-EN]

FASE EMISSIONE AUTORIZZAZIONE UNICA

PLANIMETRIA 1:2000

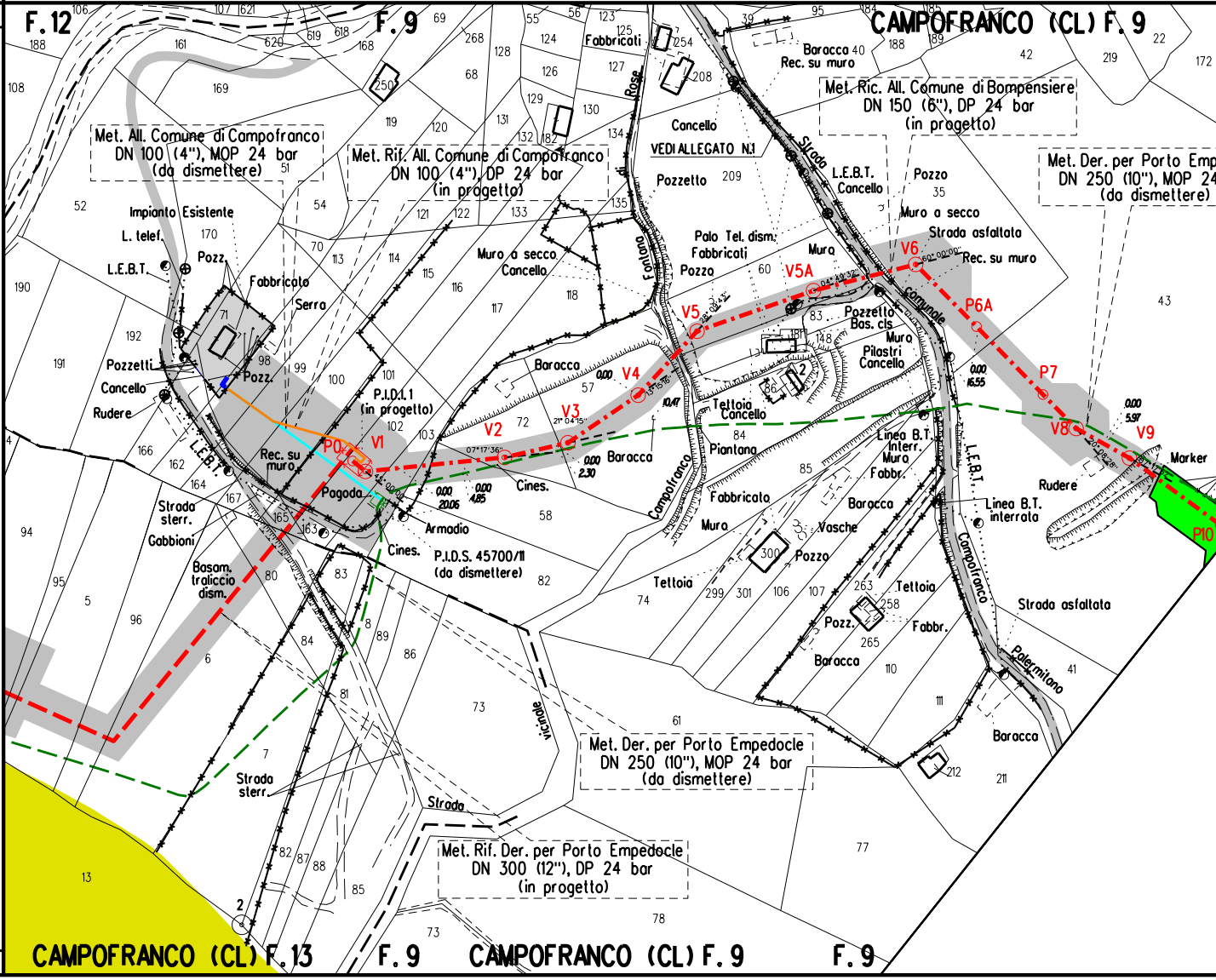
F. 12
F. 9
CAMPOFRANCO (CL) F. 9
CAMPOFRANCO (CL) F. 13
F. 9
CAMPOFRANCO (CL) F. 9
F. 9
Met. All. Comune di Campofranco DN 100 (4"), MOP 24 bar (da dismettere)
Met. Rif. All. Comune di Campofranco DN 100 (4"), DP 24 bar (in progetto)
Met. Ric. All. Comune di Bompensiere DN 150 (6"), DP 24 bar (in progetto)
Met. Der. per Porto Emp DN 250 (10"), MOP 24 (da dismettere)
Met. Der. per Porto Empedocle DN 250 (10"), MOP 24 bar (da dismettere)
Met. Rif. Der. per Porto Empedocle DN 300 (12"), DP 24 bar (in progetto)
P.I.D.I. 1 (in progetto)
P.I.D.S. 45700/11 (da dismettere)
VEDI ALLEGATO N.1
P0
V1
V2
V3
V4
V5
V5A
V6
P6A
P7
V8
V9
P10
Impianto Esistente
L. telef.
L.E.B.T.
Pozz.
Fabbricato
Serra
Pozzetti
Cancello
Rudere
Rec. su muro
Pagoda
Armadio
Cines.
Strada sterr.
Gabbioni
Basam. traliccio dism.
Baracca
Muro a secco
Fontana
Strada Comunale
Rose
Fabbricati
Pozzetto
Palo Tel. dism.
Fabbricati
Pozzo
Muro
Pozzetto Bas. cls
Pilastri Cancello
Strada asfaltata
Rec. su muro
Tettoia Cancello
Piantana
Linea B.T. Interr.
Muro
Fabbr.
Vasche
Campofranco
Linea B.T. interrata
Rudere
Marker
Strada asfaltata
Palermitano
Tettoia
Fabbr.
Pozz.
vicinale
Strada
Strada sterr.
Baracca 40
Rec. su muro
Concello
Pozzo 35

CONFINI AMMINISTRATIVI

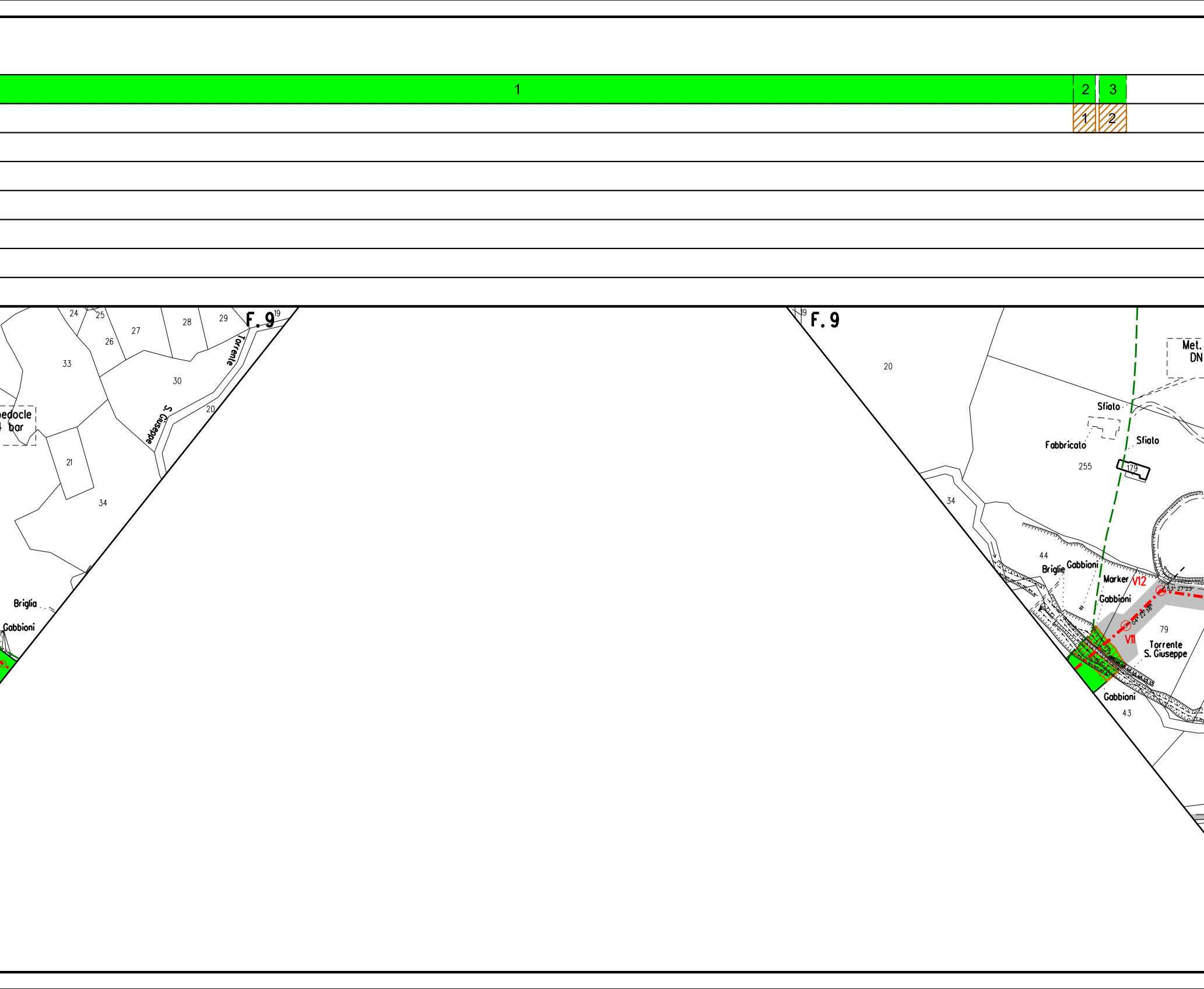
1
2
3
1
2
24
25
26
27
28
29
F. 9
19
33
30
Torrente
S. Giuseppe
20
21
34
pedocle
bar
Briglia
Gabbioni
F. 9
19
20
Met.
DN
Sfiato
Fabbricato
255
Sfiato
179
34
44
Briglie
Gabbioni
Marker
V12
Gabbioni
V11
79
Torrente
S. Giuseppe
Gabbioni
43

4

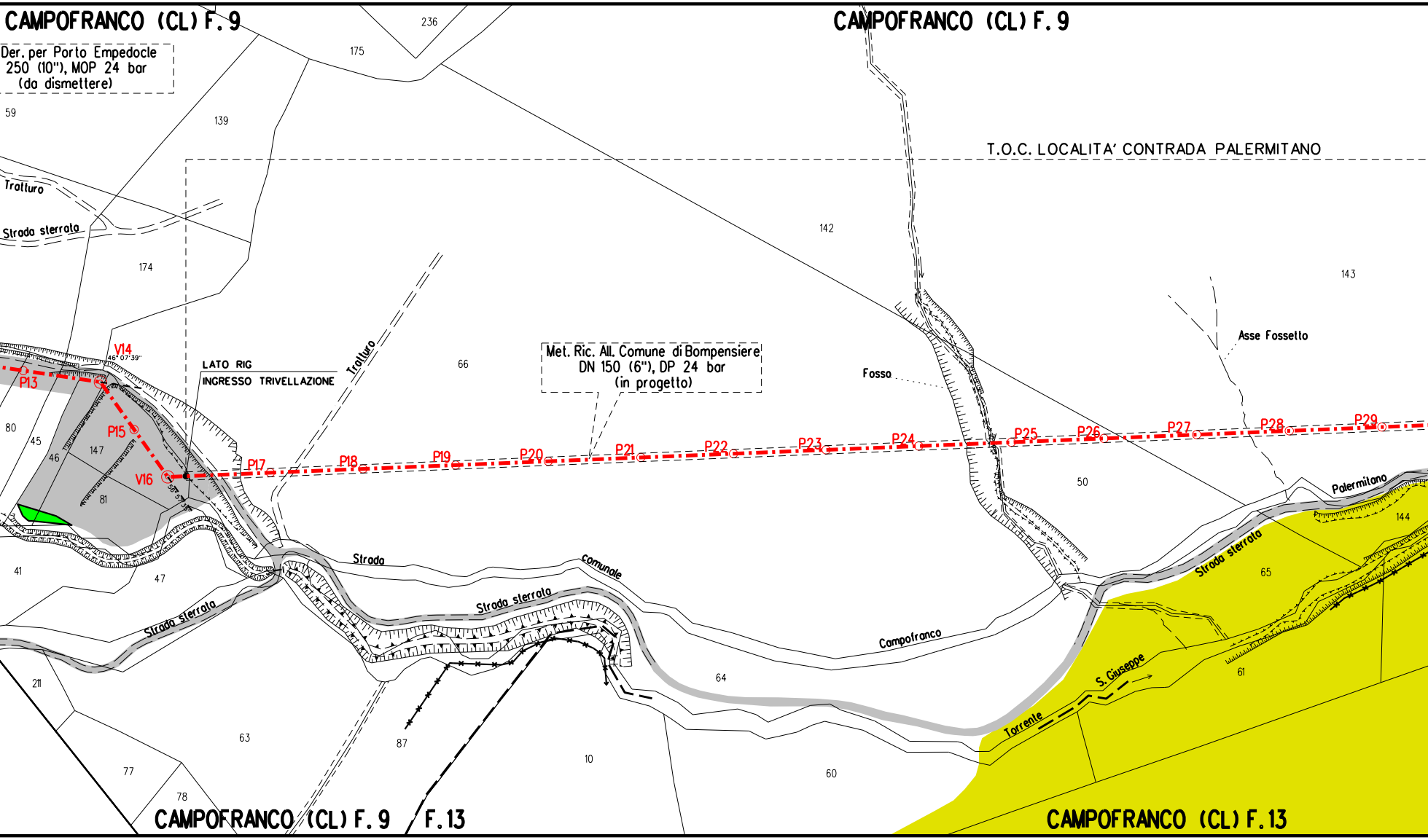
CAMPOFRANCO (CL) F. 9
Der. per Porto Empedocle
250 (10"), MOP 24 bar
(da dismettere)
236
175
CAMPOFRANCO (CL) F. 9
59
139
T.O.C. LOCALITA' CONTRADA PALERMITANO
Tratturo
Strada sterrata
142
174
143
Asse Fossetto
V14
46° 07'39''
LATO RIG
INGRESSO TRIVELLAZIONE
Tratturo
66
Met. Ric. All. Comune di Bompensiere
DN 150 (6"), DP 24 bar
(in progetto)
Fosso
P13
P15
80
45
147
46
V16
56° 57'35''
81
P17
P18
P19
P20
P21
P22
P23
P24
P25
P26
P27
P28
P29
50
Palermitano
144
41
47
Strada
comunale
Strada sterrata
Strada sterrata
Campofranco
Strada sterrata
65
S. Giuseppe
Torrente
61
211
64
63
87
10
60
77
78
CAMPOFRANCO (CL) F. 9
F. 13
CAMPOFRANCO (CL) F. 13

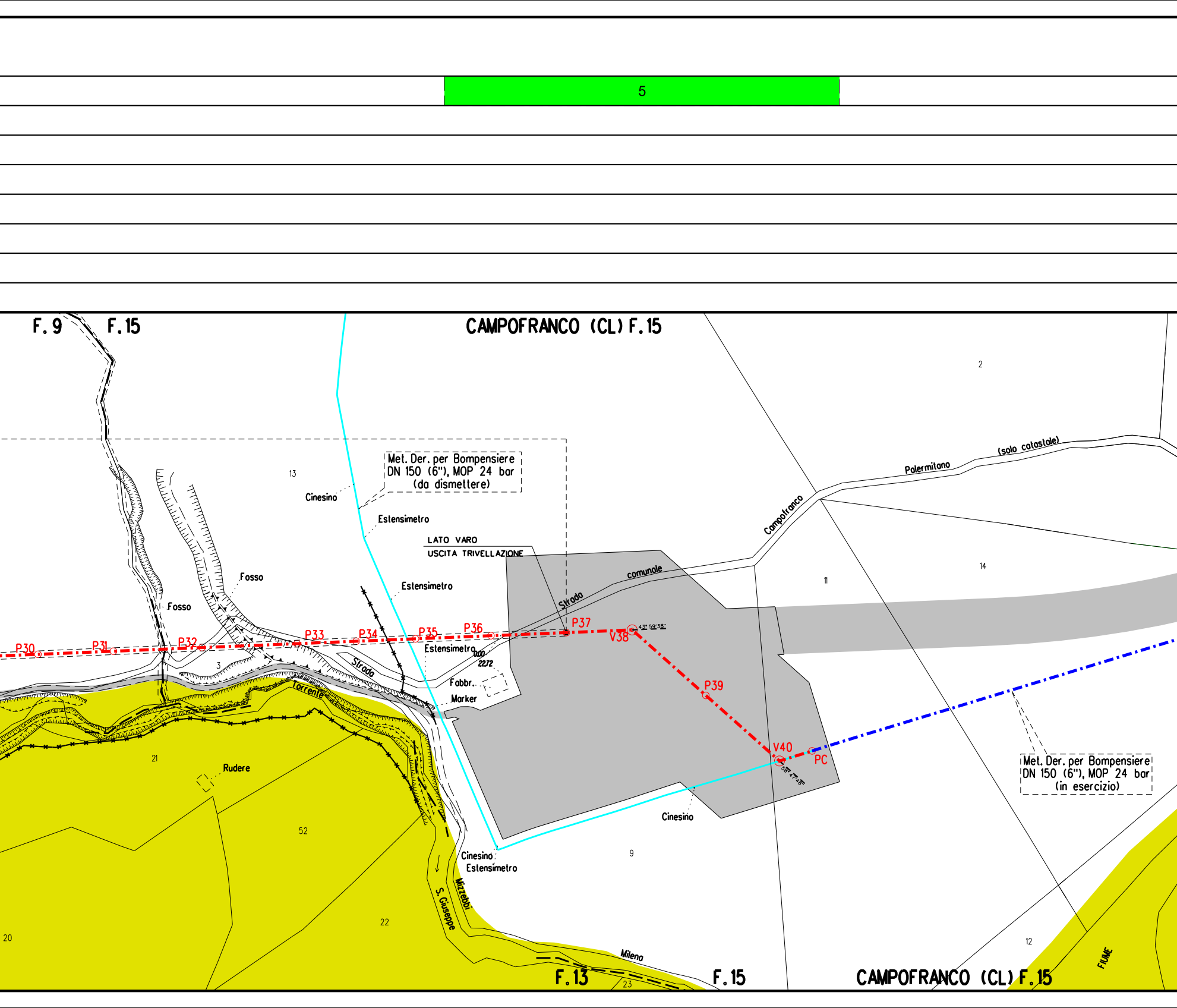
5
F. 9
F. 15
CAMPOFRANCO (CL) F. 15
2
13
Met. Der. per Bompensiere
DN 150 (6"), MOP 24 bar
(da dismettere)
Cinesino
Estensimetro
LATO VARO
USCITA TRIVELLAZIONE
Estensimetro
Fosso
Fosso
Strada
comunale
Campofranco
Palermitano
(solo catastale)
14
11
P30
P31
P32
P33
P34
P35
P36
P37
V38
43° 59' 38"
P39
V40
58° 47' 48"
PC
3
Strada
Estensimetro
0.00
22.72
Fabbr.
Marker
Torrente
21
Rudere
52
Met. Der. per Bompensiere
DN 150 (6"), MOP 24 bar
(in esercizio)
Cinesino
9
Cinesino
Estensimetro
S. Giuseppe
Mizzebbi
22
20
Milena
12
FIUME
F. 13
23
F. 15
CAMPOFRANCO (CL) F. 15

ALLEGATO N. 1

🟩 1

🟦 1

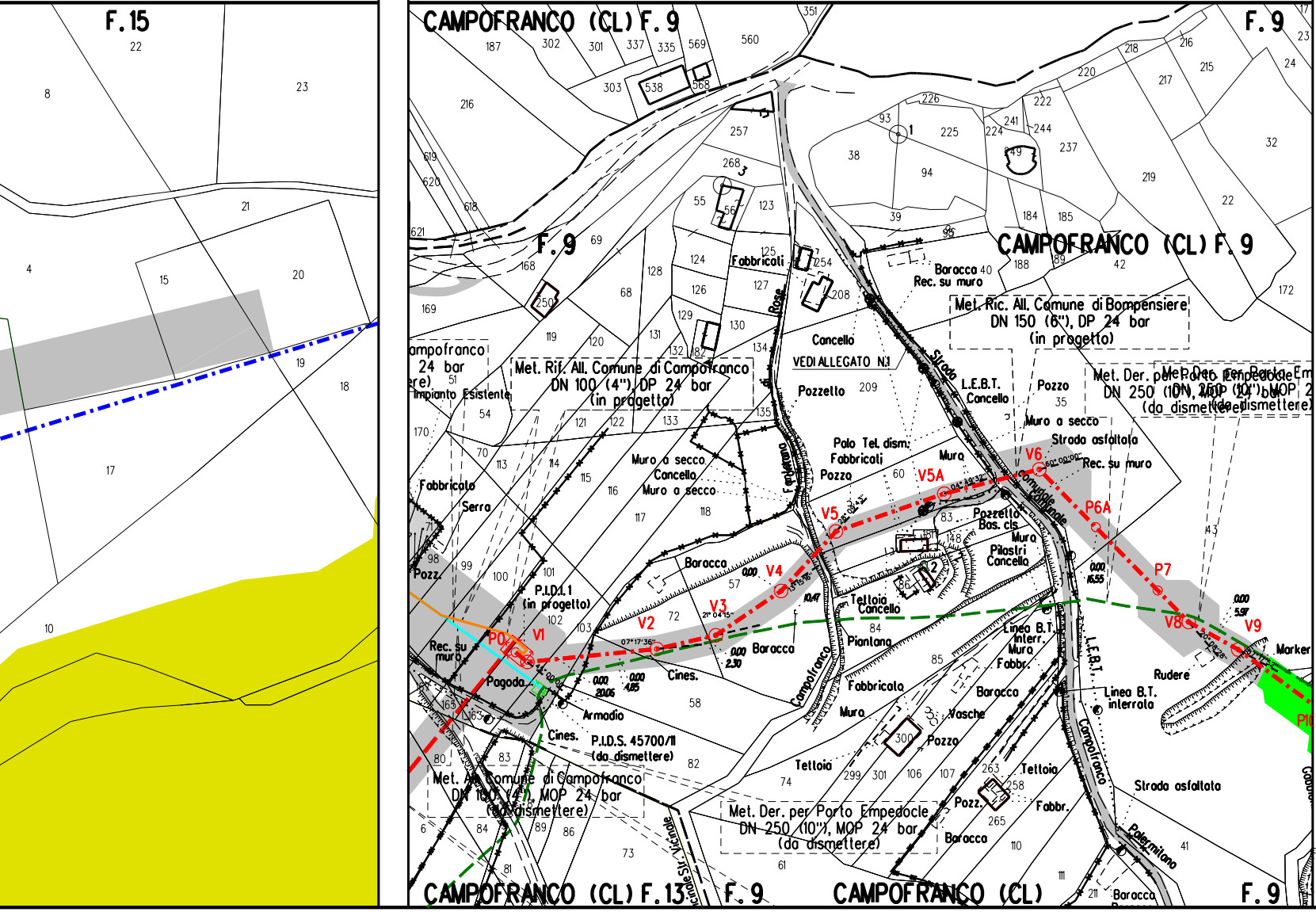
F. 15
CAMPOFRANCO (CL) F. 9
F. 9
CAMPOFRANCO (CL) F. 9
CAMPOFRANCO (CL) F. 13
F. 9
CAMPOFRANCO (CL)
F. 9
Met. Ric. All. Comune di Bompensiere
DN 150 (6"), DP 24 bar
(in progetto)
Met. Rif. All. Comune di Campofranco
DN 100 (4"), DP 24 bar
(in progetto)
Met. Der. per Porto Empedocle
DN 250 (10"), MOP 24 bar
(da dismettere)
Met. All. Comune di Campofranco
DN 100 (4"), MOP 24 bar
(da dismettere)
P.I.D.I. 1
(in progetto)
P.I.D.S. 45700/11
(da dismettere)
VEDI ALLEGATO N.1
P0
V1
V2
V3
V4
V5
V5A
V6
P6A
P7
V8
V9
Strada Comunale
Strada Campofranco
Strada asfaltata
Palermitano
L.E.B.T.
Linea B.T. interrata
Fabbricati
Baracca
Pozzetto
Pozzo
Cancello
Muro a secco
Rec. su muro
Tettoia
Pagoda
Armadio
Cines.
Pianlang
Vasche
Rudere
Marker
Serra
Impianto Esistente
Palo Tel. dism.
Pilastri
Fabbr.
Rose

LEGENDA

SIMBOLOGIA TEMATIC

⬜

🟩 [n]

▨ [n]

🟨

🟦 [n]

SIMBOLOGIA DI LINEA

A

Area di occupazione temporanea

Inerbimenti [numero scheda di dettaglio]

Rimboschimenti [numero scheda di dettaglio]

Zona Speciale di Conservazione (ZSC)

Mascheramento Impianti fuori terra [numero scheda]

SAIPEM SPA
Dr. Agr. Alessandro Pettinari
Iscritto all'Ordine Regionale degli Agronomi e Forestali delle Marche al n.348
Tel. 0721.1682126 - Fax 0721.1682019
C.F. e P.IVA 00825790157

Metanodotto in progetto

Metanodotto da porre fuori esercizio e recuperare

Allacciamenti in progetto

Allacciamenti da porre fuori esercizio e recuperare

Metanodotti in progetto da altra opera

Gallerie, Tunnel, Mini - Microtunnel, Raise Borer e Toc

Metanodotti in esercizio

Altri metanodotti in progetto

DOCUMENTI DI RIFERIMENTO	N.

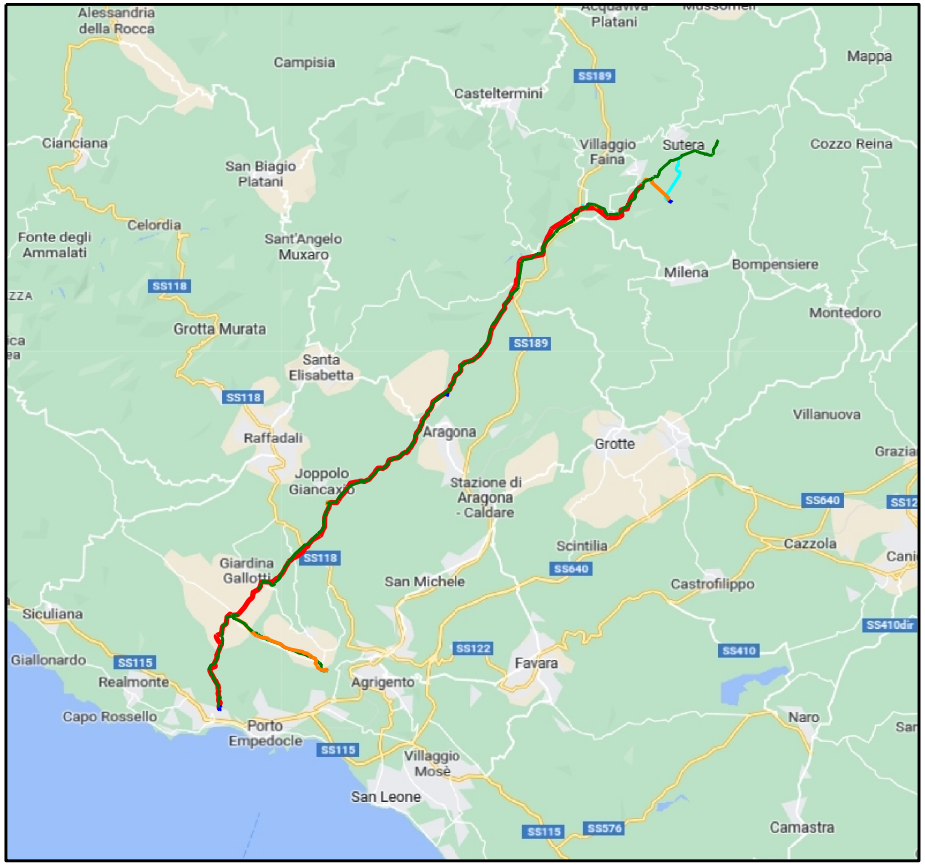
Alessandria della Rocca
Acquaviva Platani
Mussomeli
Campisia
SS189
Casteltermini
Mappa
Cianciana
San Biagio Platani
Villaggio Faina
Sutera
Cozzo Reina
Fonte degli Ammalati
Celordia
Sant'Angelo Muxaro
Milena
Bompensiere
SS118
Montedoro
Grotta Murata
Santa Elisabetta
SS189
SS118
Villanuova
Raffadali
Aragona
Grotte
Grazia
Joppolo Giancaxio
Stazione di Aragona - Caldare
SS640
Cazzola
Scintilia
SS640
Giardina Gallotti
SS118
San Michele
Castrofilippo
Siculiana
SS410dir
SS122
SS410
Giallonardo
SS115
Favara
Realmonte
Agrigento
Naro
Capo Rossello
Porto Empedocle
SS115
Villaggio Mosè
San Leone
SS115
SS576
Camastra

COROGRAFIA Scala 1:250.000

3	Sett. 2025	Emissione per Appalto - aggiornamento	Gioacchini	Pettinari	Mattei
2	Giugno 2025	Emissione per Appalto	Gioacchini	Pettinari	Mattei
1	Gennaio 2025	Aggiornamento AU 327 per prescrizioni VIA	Gioacchini	Brunetti	Mattei
0	Novembre 2023	Emissione per Autorizzazione Unica	Di Leo	Brunetti	Mattei
INDICE	DATA	REVISIONI	DISEGN.	CONTR.	APPROV.

Proprietario: snam

Progettista: SAIPEM

COMM. SNAM NQ/R20133/R-L02
COD. TECNICO 9114233

Fg. 1 di 1

RICOLLEGAMENTO ALLACCIAMENTO COMUNE DI BOMPENSIERE
DN 150 (6") DP 24 bar

Dis. SNAM n.: PG-VEG-12E-12024
Dis. SAIPEM n.: LB-12E-82024

Comm. Saipem 023113-105

Scala 1:2000

PLANIMETRIA CATASTALE CON PROGETTO DI RIPRISTINO VEGETAZIONALE

INDICE	0	1	2	3					

Il presente disegno e' di proprieta' aziendale - La societa' tutelera' i propri diritti a termine di legge.