DATI TECNICI FUNZIONALI

INERBIMENTI [numero scheda di dettaglio]	1 2
RIMBOSCHIMENTI [numero scheda di dettaglio]	1 2
SITI NATURA 2000 [codice]	
IMPIANTO [numero scheda]	9

CONFINI AMMINISTRATIVI

DATI CARATTERISTICI

DATI DI COSTRUZIONE

PRESSIONE DI PROGETTO (DP) **24.0** bar

PRESSIONE MASSIMA DI ESERCIZIO (MOP) **24.0** bar

GRADO DI UTILIZZAZIONE DICHIARATO **f - 0.30**

REALIZZATO IN CONFORMITA' AL **D.M. 17/04/2008**

RIVESTIMENTO GIUNTI DI SALDATURA

FASCE TERMORESTRINGENTI C50 PRIMER (A.07.10.02)

DATI GENERALI

DN **150 (6")** SP **7.1 mm** **[UNI-EN]**

FASE EMISSIONE AUTORIZZAZIONE UNICA

PLANIMETRIA 1:2000

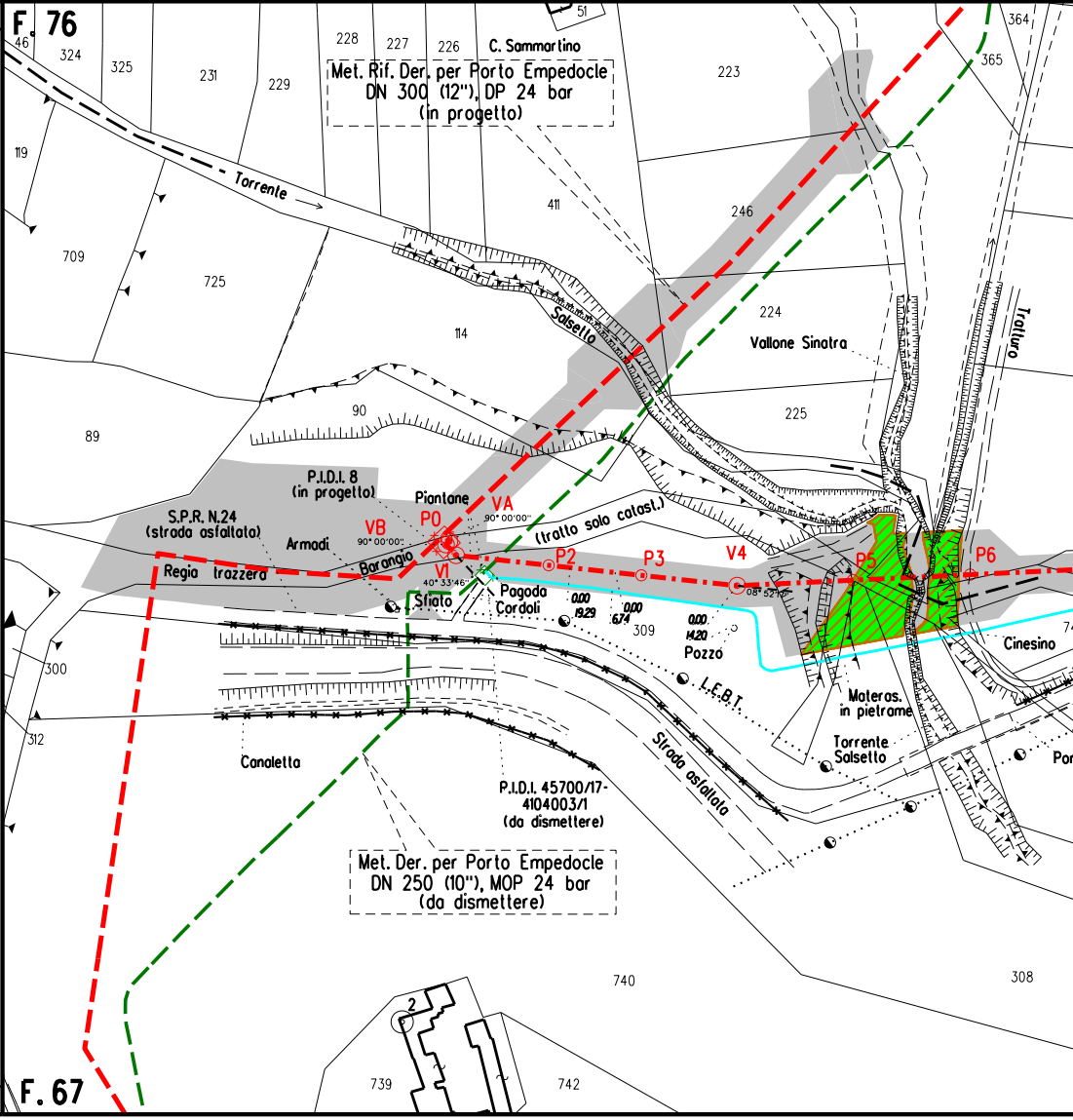

F. 76
46
324
325
231
229
228
227
226
C. Sammartino
51
Met. Rif. Der. per Porto Empedocle
DN 300 (12"), DP 24 bar
(in progetto)
223
364
365
119
Torrente
411
246
709
725
Salsello
114
224
Vallone Sinatra
Tratturo
225
90
89
P.I.D.I. 8
(in progetto)
Piantone
S.P.R. N.24
(strada asfaltata)
Armadi
VB
90° 00'00"
P0
VA
90° 00'00"
(tratto solo catast.)
Barangio
Regia trazzera
V1
40° 33'46"
Sfiato
Pagoda
Cordoli
P2
P3
V4
08° 52'12"
P5
P6
0.00
19.29
0.00
6.74
309
0.00
14.20
Pozzo
Cinesino
300
312
L.E.B.T.
Materas.
in pietrame
Torrente
Salsetto
Canaletta
Strada asfaltata
P.I.D.I. 45700/17-
4104003/1
(da dismettere)
Met. Der. per Porto Empedocle
DN 250 (10"), MOP 24 bar
(da dismettere)
740
308
2
739
742
F. 67

CONFINI AMMINISTRATIVI

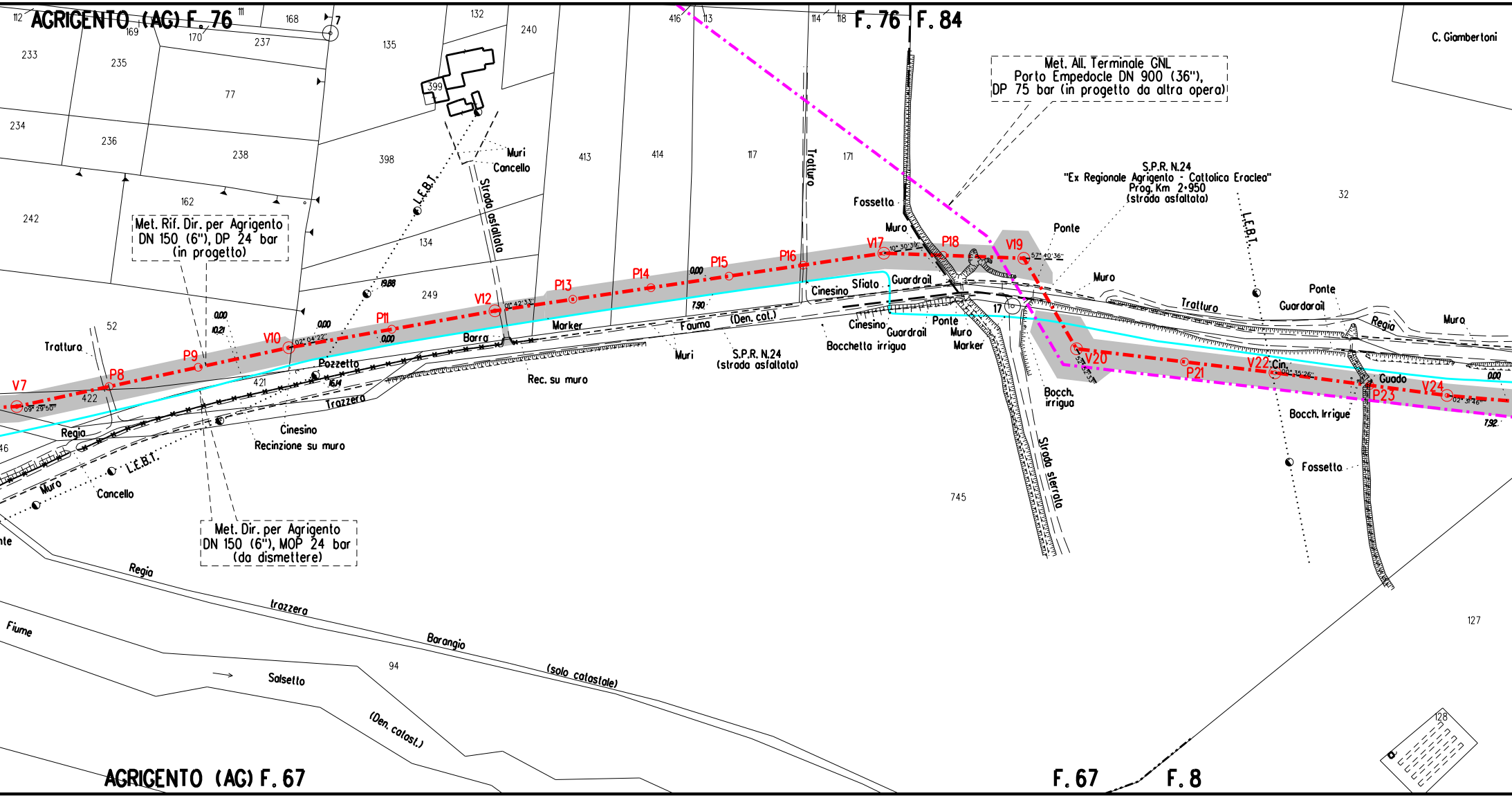

AGRIGENTO (AG) F. 76
F. 76
F. 84
AGRIGENTO (AG) F. 67
F. 67
F. 8
C. Giambertoni
Met. All. Terminale GNL
Porto Empedocle DN 900 (36"),
DP 75 bar (in progetto da altra opera)
S.P.R. N.24
"Ex Regionale Agrigento - Cattolica Eraclea"
Prog. Km 2+950
(strada asfaltata)
Met. Rif. Dir. per Agrigento
DN 150 (6"), DP 24 bar
(in progetto)
Met. Dir. per Agrigento
DN 150 (6"), MOP 24 bar
(da dismettere)
V7
P8
P9
V10
P11
V12
P13
P14
P15
P16
V17
P18
V19
V20
P21
V22
P23
V24
09° 29' 50"
02° 04' 22"
01° 42' 33"
10° 30' 39"
57° 40' 36"
02° 31' 46"
0,00
0,21
19,88
16,14
7,90
7,92
Trattura
Tratturo
Regia
Muro
Muri
Cancello
L.E.B.T.
Strada asfaltata
Strada sterrata
Marker
Barra
Pozzetto
Cinesino
Recinzione su muro
Rec. su muro
Trazzera
Fossetta
Sfiato
Guardrail
Ponte
Fauma
(Den. cat.)
S.P.R. N.24
(strada asfaltata)
Bocchetta irrigua
Bocch. irrigua
Bocch. Irrigue
Guado
Cin.
Fiume
Salsetto
Barangio
(solo catastale)
(Den. catast.)
112
111
168
7
169
170
237
233
235
77
234
236
238
242
162
52
422
421
132
135
240
399
398
134
249
413
414
416
113
114
118
117
171
17
32
745
127
128
94

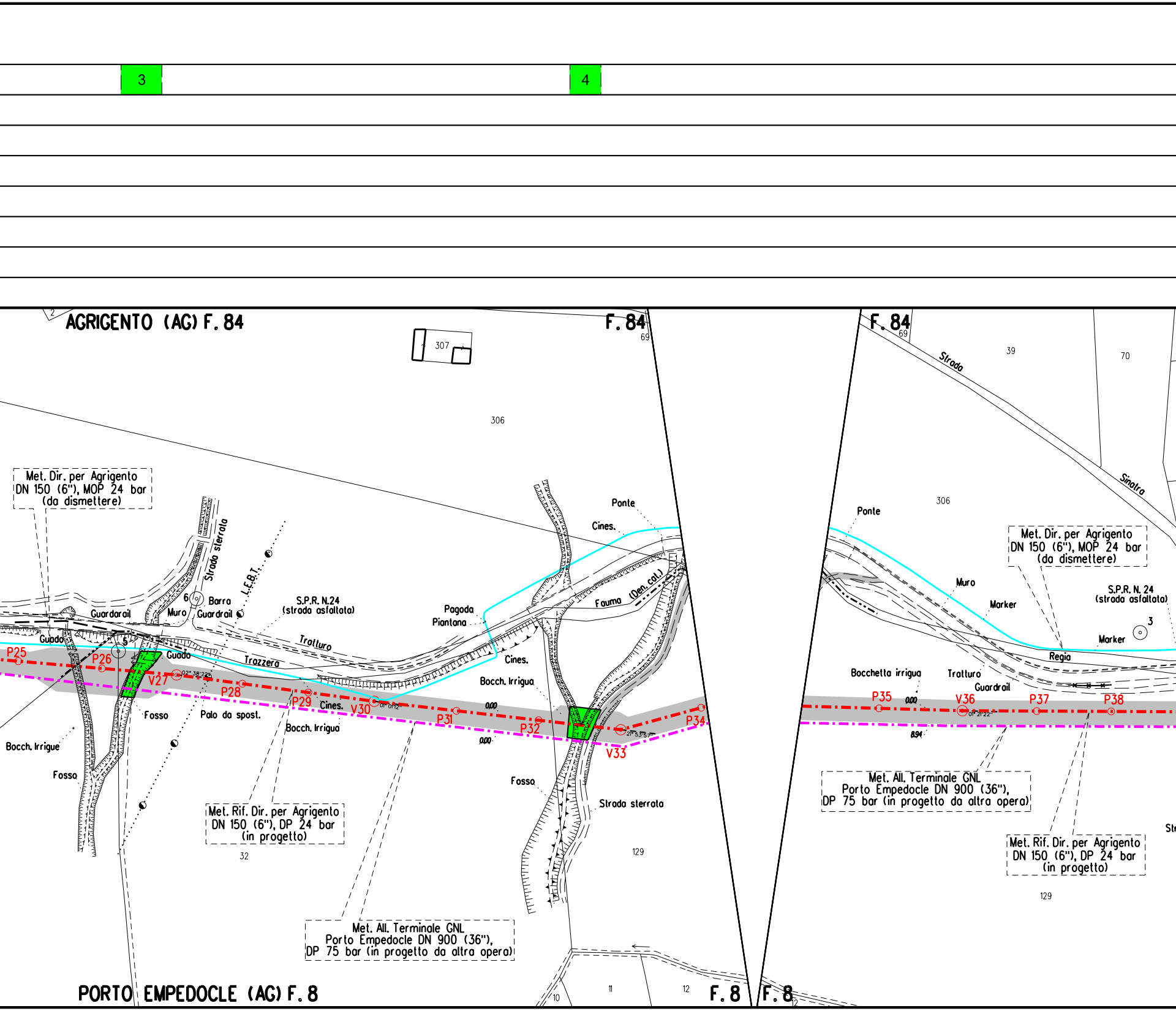

3
4
AGRIGENTO (AG) F. 84
F. 84
F. 84
307
306
69
69
39
70
306
Strada
Sinatra
Met. Dir. per Agrigento
DN 150 (6"), MOP 24 bar
(da dismettere)
Strada sterrata
L.E.B.T.
6
Barra
Guardrail
Muro
Guardrail
S.P.R. N.24
(strada asfaltata)
Pagoda
Piantana
Ponte
Cines.
Fauma
(Den. col.)
Guado
Guado
5
Tratturo
Trazzera
Cines.
Bocch. Irrigua
P25
P26
V27
02° 38' 22"
P28
P29
Cines.
V30
01° 01' 12"
0.00
P31
P32
0.00
V33
21° 53' 57"
P34
Fosso
Palo da spost.
Bocch. Irrigua
Bocch. Irrigua
Fosso
Fosso
Strada sterrata
Met. Rif. Dir. per Agrigento
DN 150 (6"), DP 24 bar
(in progetto)
32
129
Met. All. Terminale GNL
Porto Empedocle DN 900 (36"),
DP 75 bar (in progetto da altra opera)
10
11
12
PORTO EMPEDOCLE (AG) F. 8
F. 8
F. 8
12
Ponte
Muro
Marker
Met. Dir. per Agrigento
DN 150 (6"), MOP 24 bar
(da dismettere)
S.P.R. N. 24
(strada asfaltata)
3
Marker
Regia
Bocchetta irrigua
Tratturo
Guardrail
P35
0.00
V36
01° 21' 22"
P37
P38
8.94
Met. All. Terminale GNL
Porto Empedocle DN 900 (36"),
DP 75 bar (in progetto da altra opera)
Met. Rif. Dir. per Agrigento
DN 150 (6"), DP 24 bar
(in progetto)
129
Str

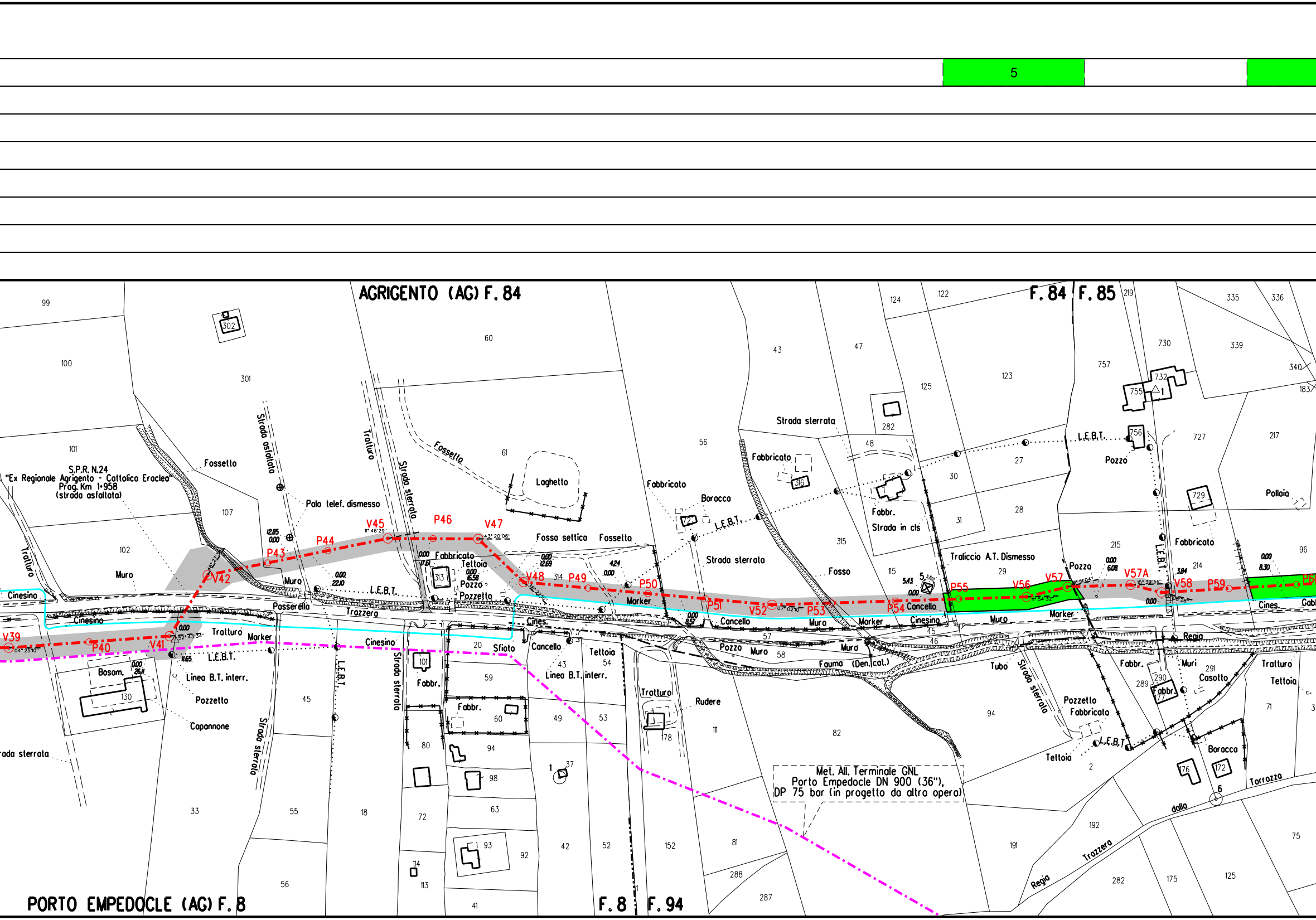
5
AGRIGENTO (AG) F. 84
F. 84
F. 85
PORTO EMPEDOCLE (AG) F. 8
F. 8
F. 94
S.P.R. N.24
"Ex Regionale Agrigento - Cattolica Eraclea"
Prog. Km 1+958
(strada asfaltata)
Met. All. Terminale GNL
Porto Empedocle DN 900 (36"),
DP 75 bar (in progetto da altra opera)
V39
P40
V41
V42
P43
P44
V45
P46
V47
V48
P49
P50
P51
V52
P53
P54
P55
V56
V57
V57A
V58
P59
Fossetto
Strada asfaltata
Palo telef. dismesso
Tratturo
Strada sterrata
Fossetto
Laghetto
Fabbricato
Tettoia
Pozzo
Pozzetto
Fossa settica
Muro
L.E.B.T.
Passerella
Trazzera
Cinesino
Marker
Basam.
Linea B.T. interr.
Capannone
Sfiato
Cancello
Fabbr.
Baracca
Strada in cls
Traliccio A.T. Dismesso
Fosso
Fauma (Den. cat.)
Rudere
Tubo
Muri
Casotto
Pollaio
Regia
Trazzera
dalla
Torrazzo
Cines.

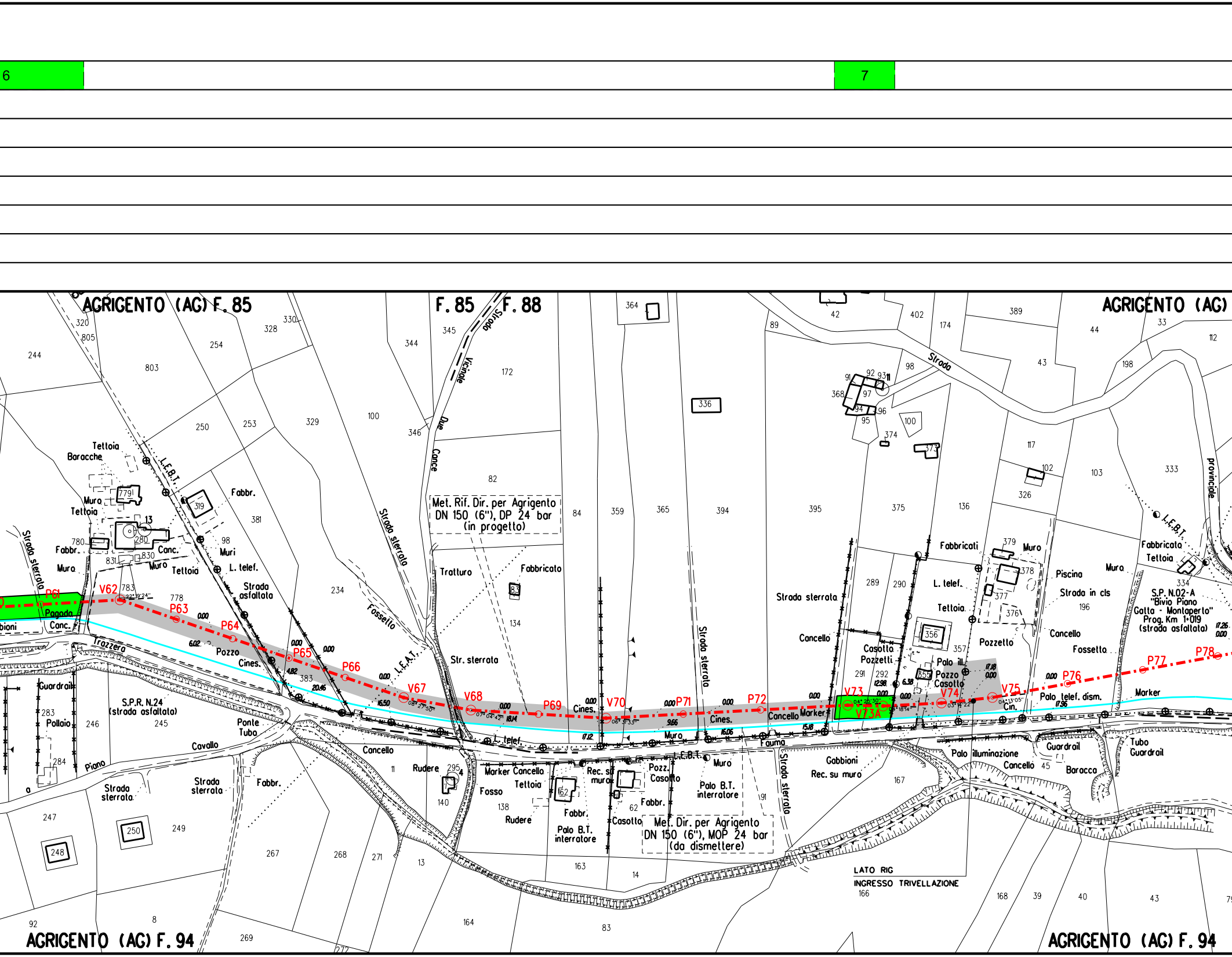

6
7
AGRIGENTO (AG) F. 85
F. 85
F. 88
AGRIGENTO (AG)
AGRIGENTO (AG) F. 94
AGRIGENTO (AG) F. 94
Met. Rif. Dir. per Agrigento
DN 150 (6"), DP 24 bar
(in progetto)
Met. Dir. per Agrigento
DN 150 (6"), MOP 24 bar
(da dismettere)
S.P.R. N.24
(strada asfaltata)
S.P. N.02-A
"Bivio Piano
Gatto - Montaperto"
Prog. Km 1+019
(strada asfaltata)
LATO RIG
INGRESSO TRIVELLAZIONE
P61
V62
P63
P64
P65
P66
V67
V68
P69
V70
P71
P72
V73
V73A
V74
V75
P76
P77
P78
Strada sterrata
Strada Vicinale Due Conce
Strada sterrata
Strada sterrata
Strada sterrata
Strada provinciale
Strada asfaltata
Strada in cls
Str. sterrata
Trazzera
Tratturo
Fossello
Fossetto
Fosso
Fauma
L.E.B.T.
L.E.A.T.
L. telef.
Tettoia
Baracche
Muro
Fabbr.
Fabbricato
Fabbricati
Conc.
Muri
Pozzo
Cines.
Cancello
Casotto
Pozzetti
Pozzetto
Palo ill.
Palo B.T. interratore
Palo telef. dism.
Palo illuminazione
Marker
Rec. su muro
Pozz.
Gabbioni
Guardrail
Tubo Guardrail
Ponte Tubo
Cavallo
Piano
Pollaio
Rudere
Piscina
Baracca
Pagoda
Cin.
0.00
6.02
4.82
20.46
16.50
18.14
17.12
9.66
16.06
15.18
12.98
6.38
17.18
17.96
17.26
22°19'24"
08°27'50"
07°04'42"
06°31'33"
04°25'30"
03°14'22"
04°13'05"
244
320
805
803
254
328
330
250
253
329
100
344
345
346
172
82
84
359
365
394
395
375
136
364
336
89
42
402
174
389
33
44
112
43
198
98
91
92
93
97
368
94
95
96
100
374
373
117
102
326
103
333
779
319
381
13
280
98
780
831
830
783
778
234
134
83
379
378
377
376
356
357
289
290
291
292
655
334
196
283
246
245
284
247
248
250
249
267
268
271
11
295
140
138
162
62
13
163
14
167
45
166
168
39
40
43
92
8
269
272
164
83
91



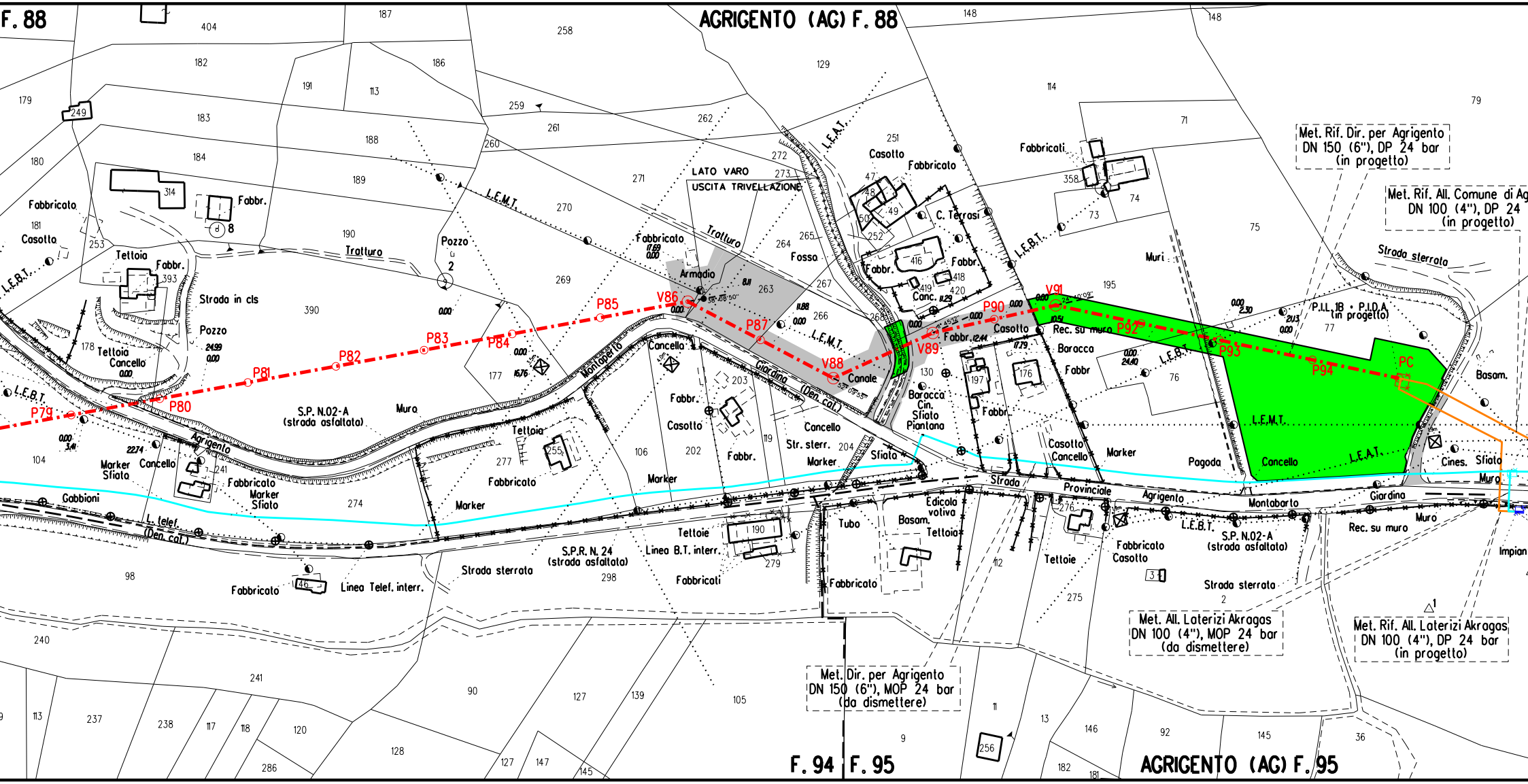
F. 88
AGRIGENTO (AG) F. 88
LATO VARO
USCITA TRIVELLAZIONE
Met. Rif. Dir. per Agrigento
DN 150 (6"), DP 24 bar
(in progetto)
Met. Rif. All. Comune di Ag
DN 100 (4"), DP 24
(in progetto)
P79
P80
P81
P82
P83
P84
P85
V86
P87
V88
V89
P90
V91
P92
P93
P94
PC
L.E.M.T.
L.E.B.T.
L.E.A.T.
Trattura
Tratturo
Strada in cls
Pozzo
Tettoia
Cancello
Fabbricato
Fabbr.
Casotto
Armadio
Fosso
C. Terrasi
Canc.
Canale
Giordina (Den. cat.)
Montaperto
S.P. N.02-A
(strada asfaltata)
Muro
Agrigento
Marker
Sfiato
Gabbioni
L. telef.
(Den. cat.)
Baracca
Cin.
Piantana
Fabbricati
Muri
Rec. su muro
Strada sterrata
P.I.L. 1B • P.I.D.A.
(in progetto)
Pagoda
Cines.
Basam.
Strada Provinciale Agrigento Giardina Montaborto
Str. sterr.
Edicola votiva
Tubo
Linea B.T. interr.
Linea Telef. interr.
S.P.R. N. 24
(strada asfaltata)
Teltoie
Rec. su muro
Impian
Met. All. Laterizi Akragas
DN 100 (4"), MOP 24 bar
(da dismettere)
Met. Rif. All. Laterizi Akragas
DN 100 (4"), DP 24 bar
(in progetto)
Met. Dir. per Agrigento
DN 150 (6"), MOP 24 bar
(da dismettere)
F. 94
F. 95
AGRIGENTO (AG) F. 95

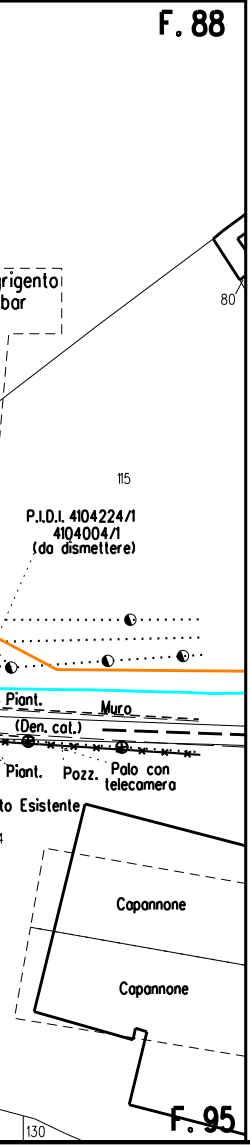
F. 88
rigento
bar
80
115
P.I.D.I. 4104224/1
4104004/1
(da dismettere)
Piant.
Muro
(Den. cat.)
Piant.
Pozz.
Palo con telecamera
to Esistente
Capannone
Capannone
130
F. 95

LEGENDA

SIMBOLOGIA TEMATICA

⬜	Area di occupazione temporanea
🟩 [n]	Inerbimenti [numero scheda di dettaglio]
▨ [n]	Rimboschimenti [numero scheda di dettaglio]
🟨	Zona Speciale di Conservazione (ZSC)
🟦 [n]	Mascheramento Impianti fuori terra [numero scheda]

SAIPEM SPA
Dr. Agr. Alessandro Pettinari
Iscritto all'Ordine Regionale degli Agronomi e Forestali delle Marche al n.348
Tel. 0721.1682126 Fax 0721.1682019
C.F. e P.IVA 00825790157

SIMBOLOGIA DI LINEA

-·-·-·-·-	Metanodotto in progetto
— — — —	Metanodotto da porre fuori esercizio e recuperare
———	Allacciamenti in progetto
———	Allacciamenti da porre fuori esercizio e recuperare
-·-·-·-·-	Metanodotti in progetto da altra opera
-·[-·-·-]·-	Gallerie, Tunnel, Mini - Microtunnel, Raise Borer e Toc
-·-·-·-·-	Metanodotti in esercizio
— — — —	Altri metanodotti in progetto

DOCUMENTI DI RIFERIMENTO	N.

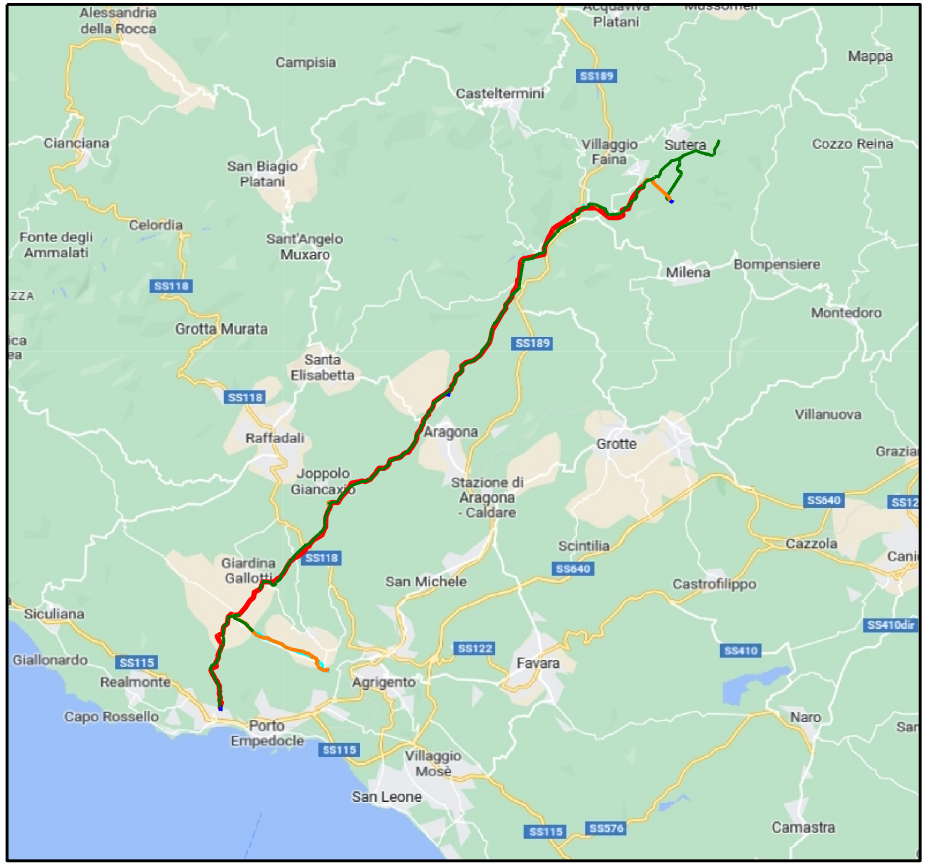
Alessandria della Rocca
Acquaviva Platani
Mussomeli
Campisia
Mappa
Casteltermini
SS189
Cianciana
Villaggio Faina
Sutera
Cozzo Reina
San Biagio Platani
Celordia
Fonte degli Ammalati
Sant'Angelo Muxaro
Milena
Bompensiere
SS118
Montedoro
Grotta Murata
SS189
Santa Elisabetta
SS118
Villanuova
Aragona
Raffadali
Grotte
Joppolo Giancaxio
Stazione di Aragona - Caldare
SS640
Scintilia
SS118
Giardina Gallotti
San Michele
SS640
Cazzola
Castrofilippo
Siculiana
SS410dir
Giallonardo
SS115
SS122
SS410
Realmonte
Agrigento
Favara
Capo Rossello
Porto Empedocle
Naro
SS115
Villaggio Mosè
San Leone
SS115
SS576
Camastra

CORO GRAFIA Scala 1:250.000

3	Sett. 2025	Emissione per Appalto - aggiornamento	Gioacchini	Pettinari	Mattei
2	Giugno 2025	Emissione per Appalto	Gioacchini	Pettinari	Mattei
1	Gennaio 2025	Aggiornamento AU 327 per prescrizioni VIA	Gioacchini	Brunetti	Mattei
0	Novembre 2023	Emissione per Autorizzazione Unica	Di Leo	Brunetti	Mattei
INDICE	DATA	REVISIONI	DISEGN.	CONTR.	APPROV.

Proprietario
snam

Progettista
SAIPEM

COMM. SNAM NQ/R20133/R-L08
COD. TECNICO 21028

Fg. 1 di 1

RIFACIMENTO DIRAMAZIONE PER AGRIGENTO
DN 150 (6") DP 24 bar

Dis. SNAM n.: PG-VEG-15E-12025
Dis. SAIPEM n.: LB-15E-82025

Comm. Saipem 023113-105

Scala 1:2000

PLANIMETRIA CATASTALE CON PROGETTO
DI RIPRISTINO VEGETAZIONALE

INDICE 0 1 2 3

Il presente disegno e' di proprieta' aziendale - La societa' tutelera' i propri diritti a termine di legge.