DATI TECNICI FUNZIONALI

INERBIMENTI [numero scheda di dettaglio] 🟩 1 🟩 2

RIMBOSCHIMENTI [numero scheda di dettaglio] ▨ 1 ▨ 2

SITI NATURA 2000 [codice]

CONFINI AMMINISTRATIVI

DATI CARATTERISTICI

DATI DI COSTRUZIONE

PRESSIONE MASSIMA DI ESERCIZIO (MOP) 24.0 bar

DATI GENERALI

DN 150 (6")

FASE EMISSIONE AUTORIZZAZIONE UNICA

PLANIMETRIA 1:2000

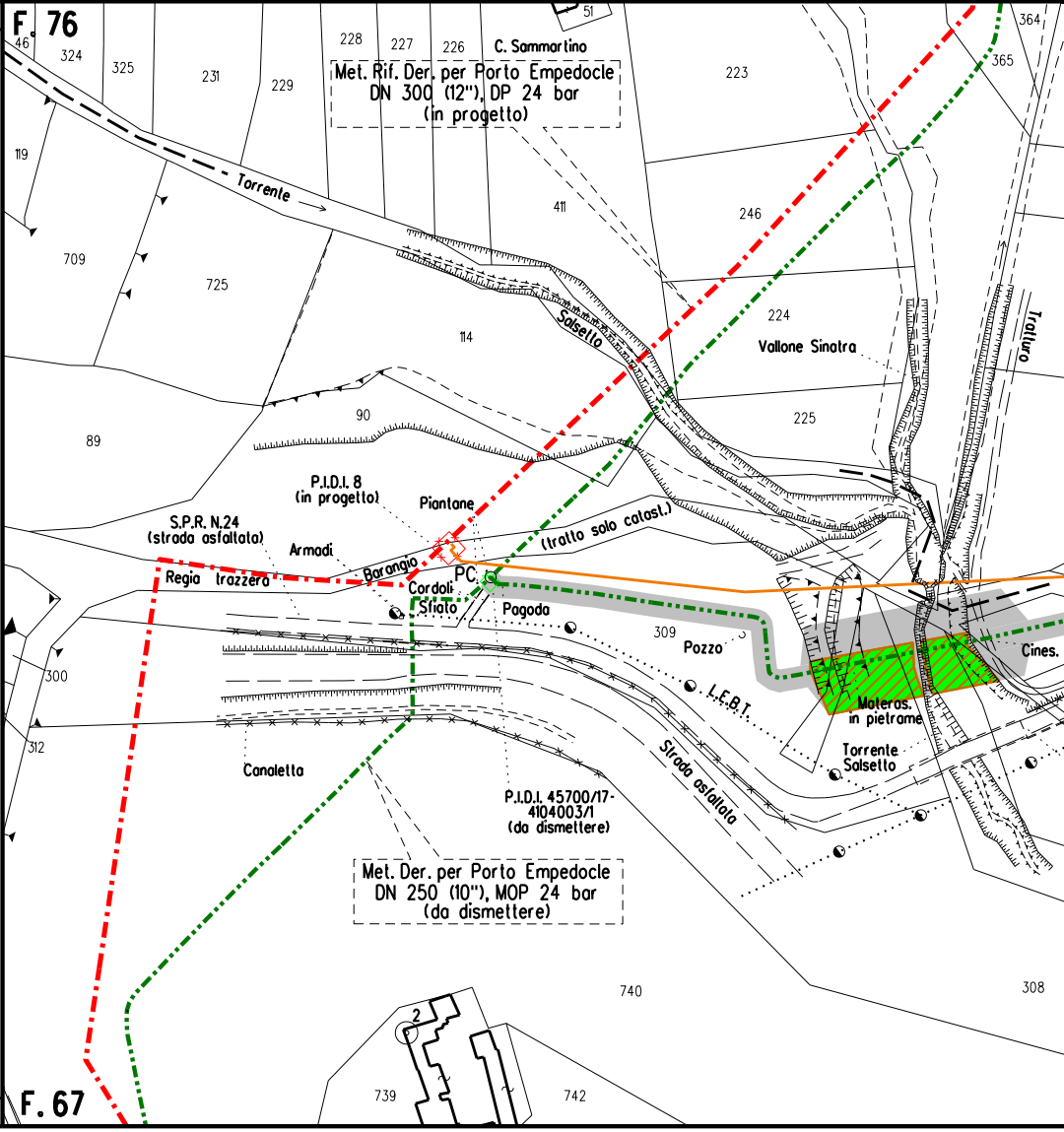
F. 76
46
324
325
231
229
228
227
226
C. Sammartino
51
Met. Rif. Der. per Porto Empedocle
DN 300 (12"), DP 24 bar
(in progetto)
223
364
365
119
Torrente
411
246
709
725
Salsello
224
Vallone Sinatra
Tratturo
114
225
89
90
P.I.D.I. 8
(in progetto)
Piantone
S.P.R. N.24
(strada asfaltata)
(tratto solo catast.)
Armadi
Barangio
Regia trazzera
PC
Cordoli
Sfiato
Pagoda
309
Pozzo
Cines.
L.E.B.T.
300
Moleros.
in pietrame
312
Torrente
Salsello
Canaletta
Strada asfaltata
P.I.D.I. 45700/17-
4104003/1
(da dismettere)
Met. Der. per Porto Empedocle
DN 250 (10"), MOP 24 bar
(da dismettere)
740
308
2
739
742
F. 67

CONFINI AMMINISTRATIVI

3

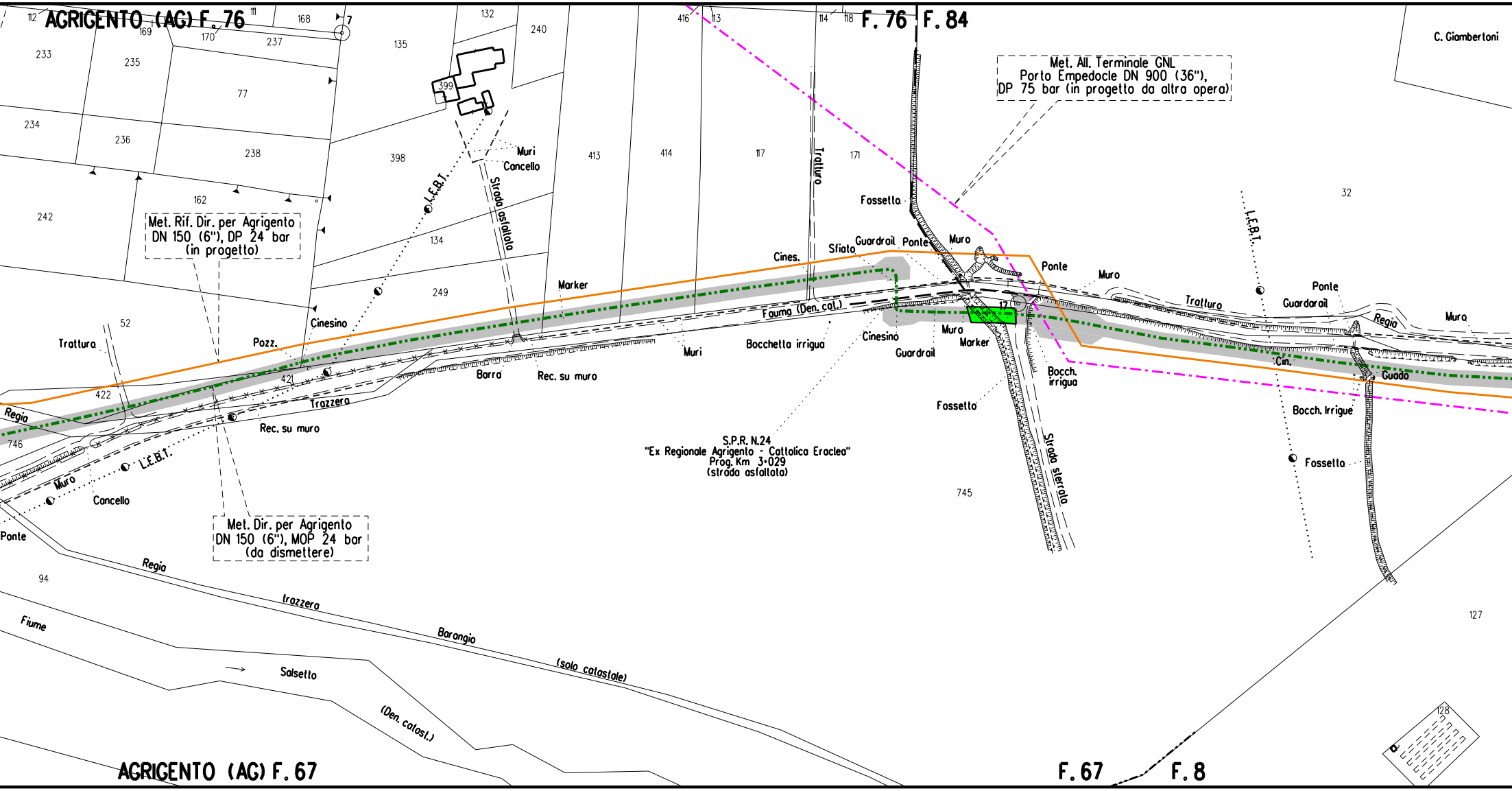
AGRIGENTO (AG) F. 76
F. 76
F. 84
AGRIGENTO (AG) F. 67
F. 67
F. 8
C. Giambertoni
Met. All. Terminale GNL Porto Empedocle DN 900 (36"), DP 75 bar (in progetto da altra opera)
Met. Rif. Dir. per Agrigento DN 150 (6"), DP 24 bar (in progetto)
Met. Dir. per Agrigento DN 150 (6"), MOP 24 bar (da dismettere)
S.P.R. N.24 "Ex Regionale Agrigento - Cattolica Eraclea" Prog. Km 3+029 (strada asfaltata)
Strada asfaltata
Strada sterrata
Tratturo
Regia
trazzera
Barangio
(solo catastale)
Fiume
Salsetto
(Den. catast.)
Fauma (Den. cat.)
Trazzera
L.E.B.T.
Muri
Cancello
Marker
Cinesino
Cines.
Pozz.
Sfiato
Guardrail
Ponte
Muro
Fossetto
Bocchetta irrigua
Bocch. irrigua
Bocch. Irrigue
Barra
Rec. su muro
Cin.
Guado
Concello
112
169
170
168
7
237
111
132
240
135
416
113
114
118
233
235
77
399
234
236
238
398
413
414
117
171
162
242
134
32
249
52
421
422
746
94
17
745
127
128

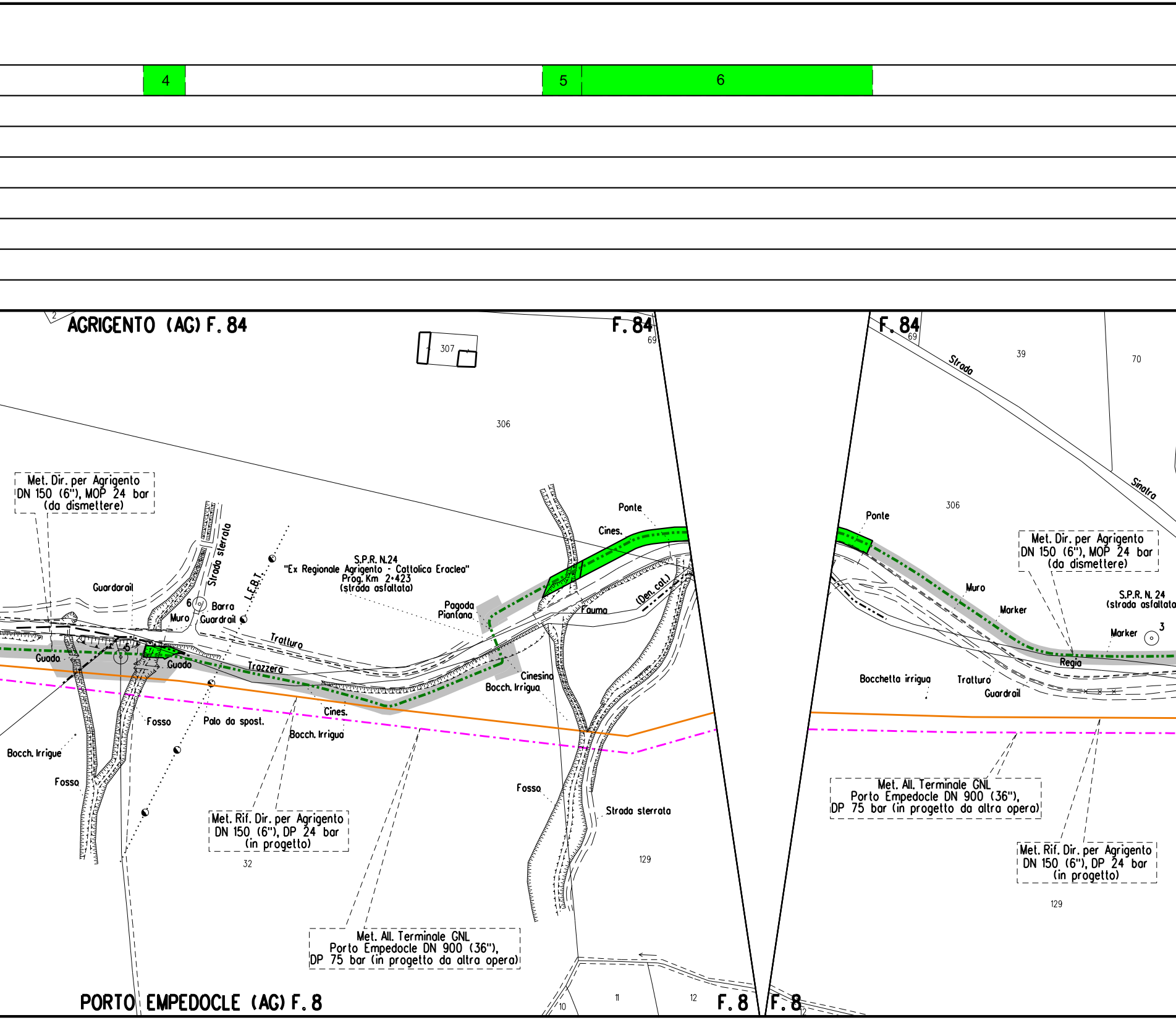
4
5
6
AGRIGENTO (AG) F. 84
F. 84
307
69
306
Met. Dir. per Agrigento
DN 150 (6"), MOP 24 bar
(da dismettere)
Strada sterrata
L.E.B.T.
S.P.R. N.24
"Ex Regionale Agrigento - Cattolica Eraclea"
Prog. Km 2+423
(strada asfaltata)
Guardarail
6
Barra
Guardrail
Muro
Tratturo
Trazzera
Guado
Guado
5
Pagoda
Piantana
Ponte
Cines.
Fauna
(Den. col.)
Cinesino
Bocch. Irrigua
Cines.
Bocch. Irrigua
Fosso
Palo da spost.
Bocch. Irrigue
Fosso
Fosso
Strada sterrata
Met. Rif. Dir. per Agrigento
DN 150 (6"), DP 24 bar
(in progetto)
32
129
Met. All. Terminale GNL
Porto Empedocle DN 900 (36"),
DP 75 bar (in progetto da altra opera)
PORTO EMPEDOCLE (AG) F. 8
10
11
12
F. 8
F. 84
69
39
70
Strada
Sinatra
306
Ponte
Met. Dir. per Agrigento
DN 150 (6"), MOP 24 bar
(da dismettere)
Muro
Marker
S.P.R. N. 24
(strada asfaltata)
Marker
3
Regia
Bocchetta irrigua
Tratturo
Guardrail
Met. All. Terminale GNL
Porto Empedocle DN 900 (36"),
DP 75 bar (in progetto da altra opera)
Met. Rif. Dir. per Agrigento
DN 150 (6"), DP 24 bar
(in progetto)
129
F. 8
12

7

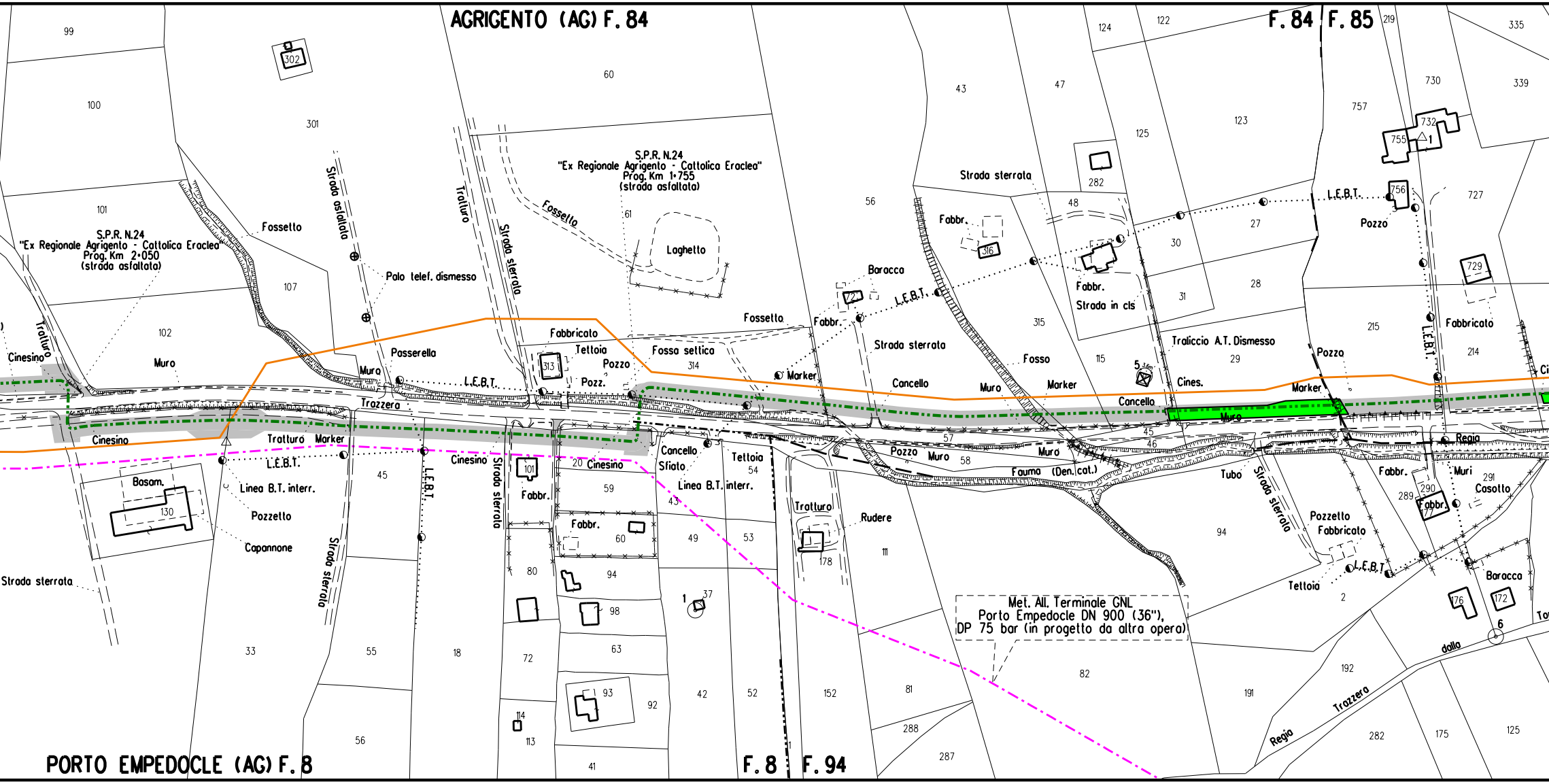

AGRIGENTO (AG) F. 84
F. 84
F. 85
PORTO EMPEDOCLE (AG) F. 8
F. 8
F. 94
S.P.R. N.24
"Ex Regionale Agrigento - Cattolica Eraclea"
Prog. Km 1+755
(strada asfaltata)
S.P.R. N.24
"Ex Regionale Agrigento - Cattolica Eraclea"
Prog. Km 2+050
(strada asfaltata)
Met. All. Terminale GNL
Porto Empedocle DN 900 (36"),
DP 75 bar (in progetto da altra opera)
Strada asfaltata
Trattura
Strada sterrata
Fossetto
Laghetto
Palo telef. dismesso
Fabbricato
Teltoia
Pozzo
Pozz.
Fossa settica
Passerella
Muro
L.E.B.T.
Trazzera
Cinesino
Tratturo
Marker
Linea B.T. interr.
Pozzetto
Capannone
Basam.
Fabbr.
Cancello
Sfiato
Tettoia
Rudere
Baracca
Fosso
Traliccio A.T. Dismesso
Cines.
Strada in cls
Pozzo
Fauma (Den. cat.)
Tubo
Regia
Casotto
Muri
Pozzetto Fabbricato
Regia Trazzera
dalla
99
100
101
102
107
301
302
60
61
313
314
56
43
47
124
122
125
123
282
48
316
72
315
30
27
31
28
115
29
219
335
730
339
757
732
755
756
727
729
215
214
130
45
33
55
56
18
101
59
60
20
80
94
72
98
63
93
92
114
113
41
43
49
53
54
57
58
45
46
37
42
52
178
152
111
81
288
287
82
94
191
2
192
282
175
125
289
290
291
176
172
5
6
1

8

9

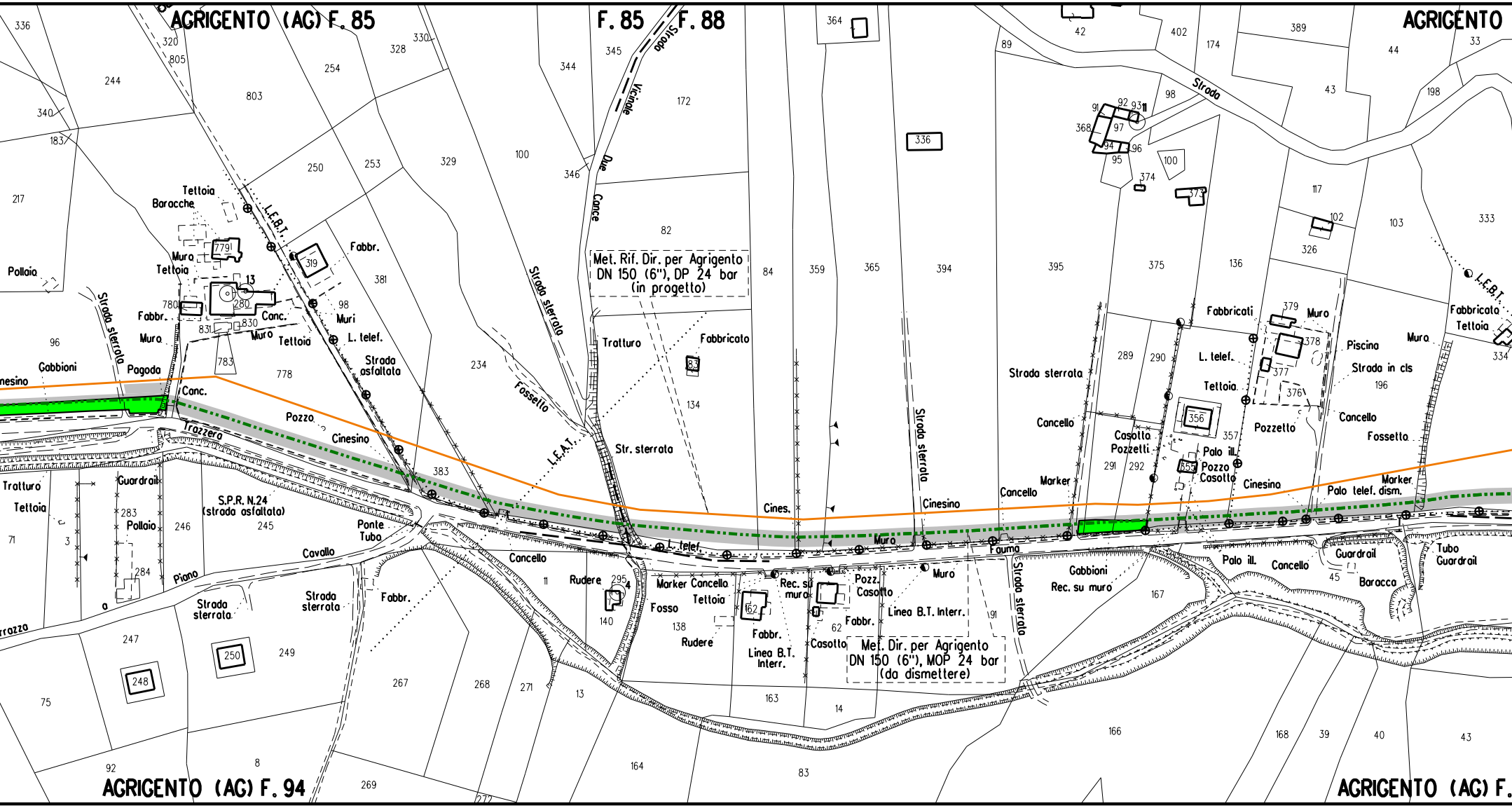

AGRIGENTO (AG) F. 85
F. 85
F. 88
AGRIGENTO
AGRIGENTO (AG) F. 94
AGRIGENTO (AG) F.
Strada
Vicinale
Due
Conce
Strada
L.E.B.T.
Met. Rif. Dir. per Agrigento DN 150 (6"), DP 24 bar (in progetto)
Met. Dir. per Agrigento DN 150 (6"), MOP 24 bar (da dismettere)
S.P.R. N.24 (strada asfaltata)
Strada sterrata
Strada asfaltata
Str. sterrata
Strada in cls
Trazzera
Tratturo
Fossetto
Fosso
L.E.A.T.
L. telef.
Linea B.T. Interr.
Linea B.T. Interr.
Palo telef. dism.
Palo ill.
Tettoia
Baracche
Muro
Muri
Fabbr.
Fabbricato
Fabbricati
Pollaio
Gabbioni
Pagoda
Conc.
Cancello
Pozzo
Cinesino
Cines.
Guardrail
Ponte Tubo
Cavallo
Piano
Rudere
Marker
Casotto
Pozzetti
Pozzetto
Pozz.
Rec. su muro
Baracca
Tubo
Piscina
Fauma
336
320
805
244
340
183
217
803
254
328
330
345
344
172
364
42
402
174
389
33
44
89
98
43
198
91
92
93
11
368
97
94
96
95
100
374
373
117
102
103
333
326
250
253
329
100
346
82
336
84
359
365
394
395
375
136
779
319
13
381
98
780
280
830
831
783
778
96
234
83
134
289
290
379
378
377
376
196
334
356
357
291
292
355
383
283
246
245
284
71
3
o
247
248
250
249
75
92
8
269
272
267
268
271
13
11
295
140
138
162
62
91
163
14
164
83
166
167
45
168
39
40
43

10

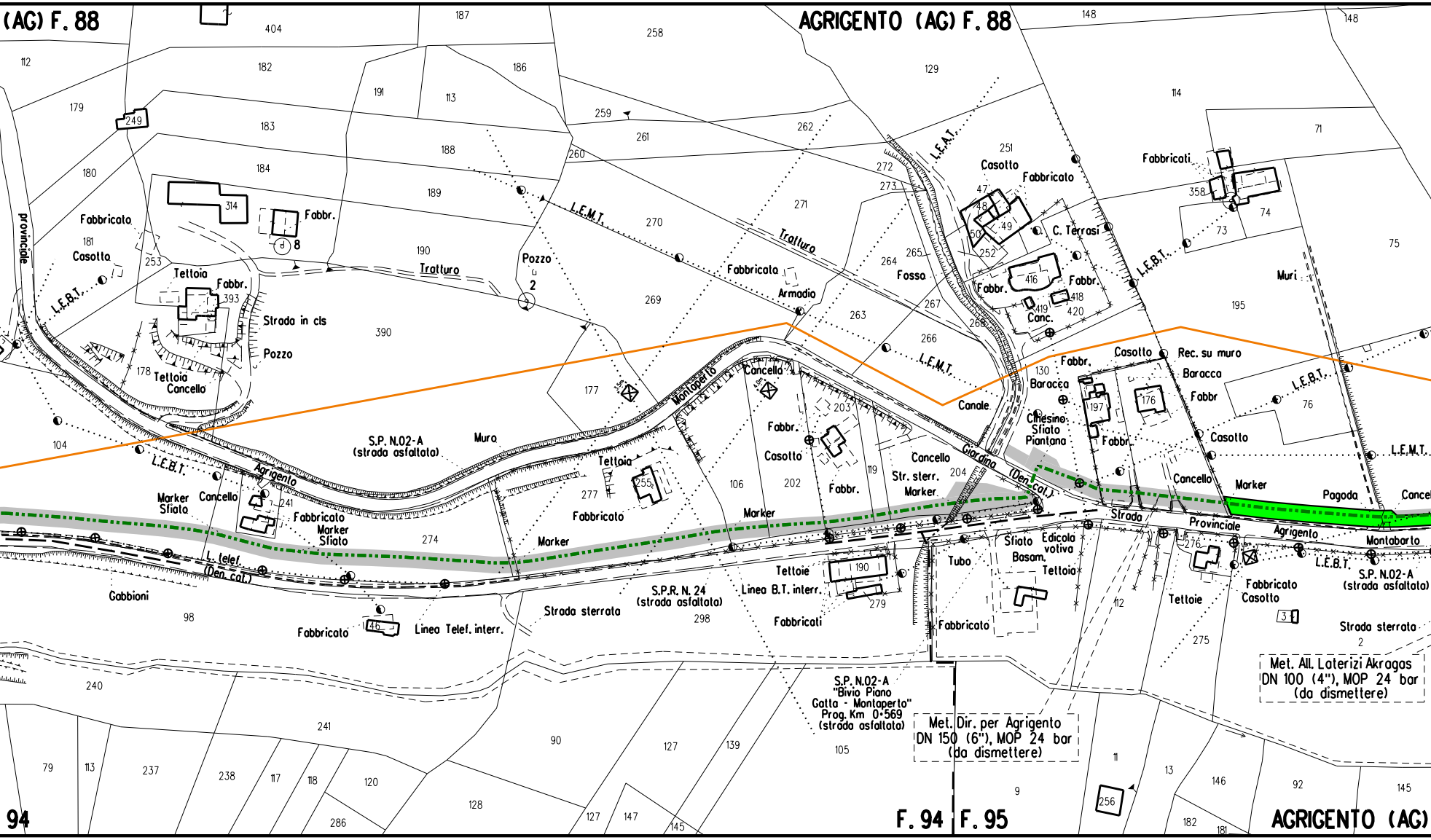
(AG) F. 88
AGRIGENTO (AG) F. 88
F. 94
F. 95
AGRIGENTO (AG)
94
provinciale
Fabbricato
Casotto
L.E.B.T.
Teltoia
Fabbr.
Strada in cls
Pozzo
Teltoia
Cancello
Fabbr.
Trattura
Pozzo
2
L.E.M.T.
Trattura
Fabbricato
Armadio
L.E.A.T.
Casotto
Fabbricato
C. Terrasi
Fosso
Fabbr.
Fabbr.
Conc.
Fabbricati
L.E.B.T.
Muri
S.P. N.02-A
(strada asfaltata)
Muro
Montaperto
Cancello
Teltoia
Fabbr.
Casotto
Fabbr.
Cancello
Str. sterr.
Marker
Canale
Fabbr.
Baracca
Chiesino
Sfiato
Piantana
Fabbr.
Casotto
Rec. su muro
Baracca
Fabbr
Casotto
L.E.M.T.
L.E.B.T.
Giardino
(Den. cat.)
Cancello
Marker
Pagoda
Cancello
Strada
Provinciale
Agrigento
Montaborto
L.E.B.T.
S.P. N.02-A
(strada asfaltata)
L.E.B.T.
Marker
Sfiato
Cancello
Agrigento
Fabbricato
Marker
Sfiato
L. telef.
(Den. cat.)
Gabbioni
Fabbricato
Linea Telef. interr.
Marker
Fabbricato
Marker
Strada sterrata
S.P.R. N. 24
(strada asfaltata)
Teltoie
Linea B.T. interr.
Fabbricati
Tubo
Sfiato
Basam.
Edicola
votiva
Teltoia
Fabbricato
Teltoie
Fabbricato
Casotto
Strada sterrata
S.P. N.02-A
"Bivio Piano
Gatto - Montaperto"
Prog. Km 0+569
(strada asfaltata)
Met. Dir. per Agrigento
DN 150 (6"), MOP 24 bar
(da dismettere)
Met. All. Laterizi Akragas
DN 100 (4"), MOP 24 bar
(da dismettere)
404
187
258
148
148
112
182
186
191
113
129
114
179
249
183
259
261
262
251
71
188
260
272
273
47
180
184
189
48
358
74
314
Fabbr.
49
73
8
190
270
271
50
252
264
265
416
418
75
181
253
269
267
419
420
195
393
263
266
268
390
177
178
203
130
197
176
76
104
106
202
119
204
274
277
255
241
98
46
190
279
276
3
112
275
2
240
241
90
127
139
105
11
13
146
92
145
79
113
237
238
117
118
120
128
286
127
147
145
9
256
182
181

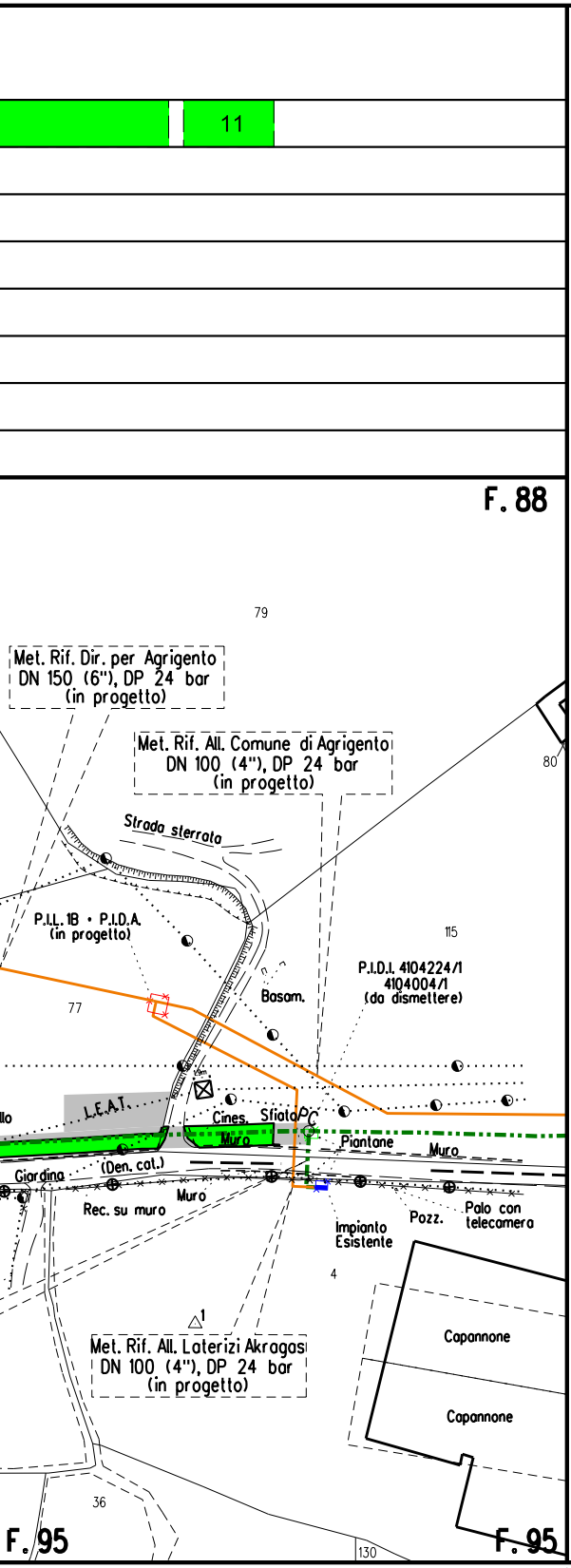
11
F. 88
79
Met. Rif. Dir. per Agrigento
DN 150 (6"), DP 24 bar
(in progetto)
Met. Rif. All. Comune di Agrigento
DN 100 (4"), DP 24 bar
(in progetto)
80
Strada sterrato
P.I.L. 1B • P.I.D.A.
(in progetto)
115
P.I.D.I. 4104224/1
4104004/1
(da dismettere)
Basam.
77
L.E.A.T.
Cines.
Sfiato
PC
Muro
Piantone
Muro
Giardino
(Den. cat.)
Rec. su muro
Muro
Impianto
Esistente
Pozz.
Palo con
telecamera
4
1
Met. Rif. All. Laterizi Akragas
DN 100 (4"), DP 24 bar
(in progetto)
Capannone
Capannone
36
F. 95
130
F. 95

LEGENDA

SIMBOLOGIA TEMATICA

⬜	Area di occupazione temporanea
🟩 [n]	Inerbimenti [numero scheda di dettaglio]
▨ [n]	Rimboschimenti [numero scheda di dettaglio]
🟨	Zona Speciale di Conservazione (ZSC)

SAIPEM SPA
Dr. Agr. Alessandro Pettinari
Iscritto all'Ordine Regionale degli Agronomi e Forestali delle Marche al n.348
Tel. 0721.1682126 Fax 0721.1682019
C.F. e P.IVA 00825790157

SIMBOLOGIA DI LINEA

-·-·-·-	Metanodotto in progetto
-··-··-	Metanodotto da porre fuori esercizio e recuperare
-·-·-·-	Metanodotti in esercizio
-·-·-·-	Gallerie, Tunnel, Mini - Microtunnel, Raise Borer e Toc
——	Allacciamenti in progetto

DOCUMENTI DI RIFERIMENTO	N.

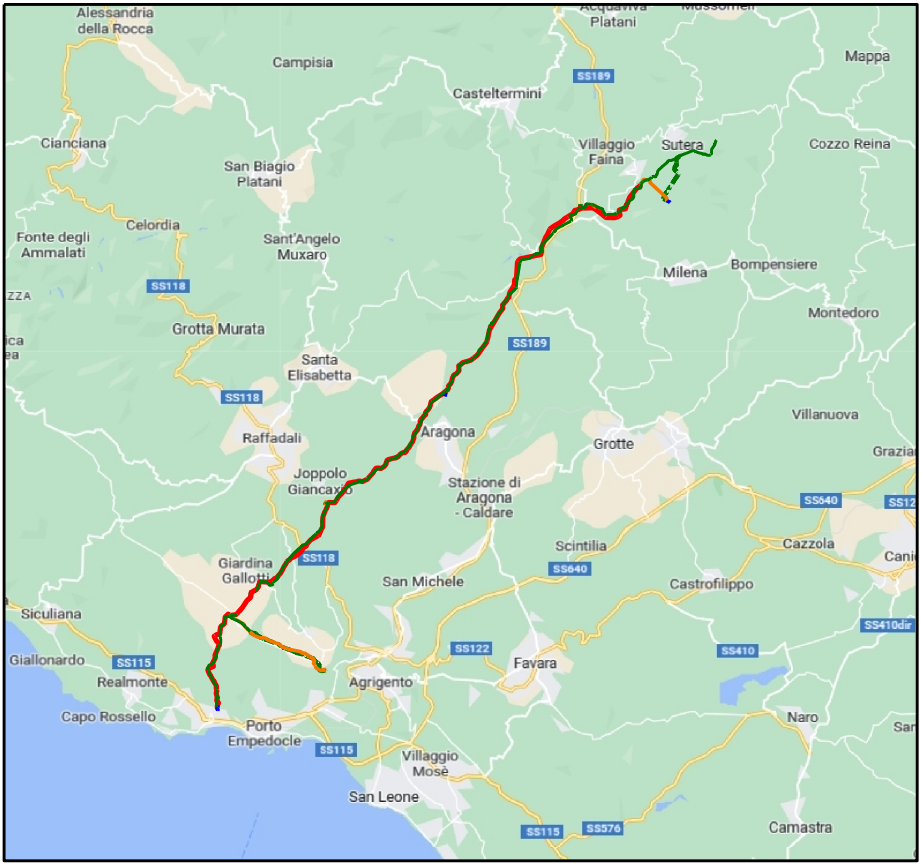

Alessandria della Rocca
Acquaviva Platani
Mussomeli
SS189
Campisia
Casteltermini
Mappa
Cianciana
Villaggio Faina
Sutera
Cozzo Reina
San Biagio Platani
Fonte degli Ammalati
Celordia
Sant'Angelo Muxaro
Milena
Bompensiere
SS118
Montedoro
Grotta Murata
SS189
Santa Elisabetta
SS118
Villanuova
Raffadali
Aragona
Grotte
Grazia
Joppolo Giancaxio
Stazione di Aragona - Caldare
SS640
SS12
Cazzola
Scintilia
Giardina Gallotti
SS118
SS640
Cani
San Michele
Castrofilippo
Siculiana
SS410dir
SS122
SS410
Giallonardo
SS115
Favara
Realmonte
Agrigento
Capo Rossello
Naro
Porto Empedocle
San
SS115
Villaggio Mosè
San Leone
SS115
SS576
Camastra

COROGRAFIA Scala 1:250.000

INDICE	DATA	REVISIONI	DISEGN.	CONTR.	APPROV.
3	Sett. 2025	Emissione per Appalto - aggiornamento	Gioacchini	Pettinari	Mattei
2	Giugno 2025	Emissione per Appalto	Gioacchini	Pettinari	Mattei
1	Gennaio 2025	Aggiornamento AU 327 per prescrizioni VIA	Gioacchini	Brunetti	Mattei
0	Novembre 2023	Emissione per Autorizzazione Unica	Di Leo	Brunetti	Mattei

Proprietario

snam

Progettista

SAIPEM

COMM. SNAM NQ/R20133/R-L08
COD. TECNICO 9114240

Fg. 1 di 1

Dis. SNAM n.: PG-VEG-15E-12030
Dis. SAIPEM n.: LB-15E-82030

Comm. Saipem 023113-105

Scala 1:2000

INDICE 0 1 2 3

DISMISSIONE
DIRAMAZIONE PER AGRIGENTO
DN 150 (6") MOP 24 bar

PLANIMETRIA CATASTALE CON PROGETTO DI RIPRISTINO VEGETAZIONALE

Il presente disegno e' di proprieta' aziendale - La societa' tutelera' i propri diritti a termine di legge.