





CLIENTE: 	PROGETTISTA: 	COMMESSA NQ/R20133/R-L03	CODICE TECNICO 21056
	LOCALITA': REGIONE SICILIA	MI-PS-E-11705	
	PROGETTO/IMPIANTO: RIFACIMENTO DERIVAZIONE PER PORTO EMPEDOCLE DN 300 (12"), DP 24 BAR E OPERE CONNESSE	Fg. 1 di 2	Rev. 1

Rif. SAIPEM:023113-105-LA-E-81705

**Rifacimento Derivazione per Porto Empedocle
DN 300 (12"), DP 24 bar
e opere connesse**

**PROFILO SCRITTO
Rifacimento All.to Comune di Campofranco
DN 100 (4"), DP 24 bar**

1	Aggiornamento AU 327 per prescrizioni VIA	Guidi	Santi	Mattei	Gen. 2025
0	Emissione per Autorizzazione Unica	Pirrerà	Santi	Mattei	Mag. 2023
Rev.	Descrizione	Elaborato	Verificato	Approvato Autorizzato	Data

CLIENTE: 	PROGETTISTA: 	COMMESSA NQ/R20133/R-L03	CODICE TECNICO 21056
	LOCALITA': REGIONE SICILIA	MI-PS-E-11705	
	PROGETTO/IMPIANTO: RIFACIMENTO DERIVAZIONE PER PORTO EMPEDOCLE DN 300 (12"), DP 24 BAR E OPERE CONNESSE	Fg. 2 di 2	Rev. 1

Rif. SAIPEM:023113-105-LA-E-81705

PROFILO SCRITTO

Punto	Quota terreno (m)	Dislivello Parziale (m)	Distanza Parziale Orizzontale (m)	Distanza Progressiva Orizzontale (m)	Distanza Progressiva Inclinata (m)	Deviazioni Orizzontali	Gradi di Deviazione	Descrizione del Punto
P0	322,07	0,00	0,00	0,00	0,00			
V1	321,82	-0,25	3,08	3,08	3,09	S	90°00'00"	
V2	321,54	-0,28	2,38	5,46	5,49	S	90°00'00"	
	321,88	0,34	5,22	10,69	10,72			
V3	321,84	-0,04	5,99	16,67	16,71	S	23°45'13"	
	322,11	0,27	7,44	24,11	24,16			Recinzione
	322,73	0,62	8,07	32,18	32,25			
V4	322,46	-0,27	14,57	46,75	46,82	D	20°03'43"	
	322,80	0,34	8,16	54,91	54,99			
	322,45	-0,35	7,78	62,69	62,77			
PC	321,62	-0,83	7,09	69,78	69,91			Inserimento su Met. All. Comune di Campofranco DN 100(4") (in esercizio)