





CLIENTE: 	PROGETTISTA: 	COMMESSA NQ/R20133/R-L05	CODICE TECNICO 9114236
	LOCALITA': REGIONE SICILIA	MI-PS-E-11905	
	PROGETTO/IMPIANTO: RIFACIMENTO DERIVAZIONE PER PORTO EMPEDOCLE DN 300 (12"), DP 24 BAR E OPERE CONNESSE	Fg. 1 di 2	Rev. 1

Rif. SAIPEM: 023113-105-LA-E-81905

**Rifacimento Derivazione per Porto Empedocle
DN 300 (12"), DP 24 bar
e opere connesse**

**PROFILO SCRITTO
Ricollegamento All.to Comune di Comitini
DN 100 (4"), DP 24 bar**

1	Aggiornamento AU 327 per prescrizioni VIA	Guidi	Santi	Mattei	Gen. 2025
0	Emissione per Autorizzazione Unica	Pirrerà	Santi	Mattei	Mag. 2023
Rev.	Descrizione	Elaborato	Verificato	Approvato Autorizzato	Data

CLIENTE: 	PROGETTISTA: 	COMMESSA NQ/R20133/R-L05	CODICE TECNICO 9114236
	LOCALITA': REGIONE SICILIA	MI-PS-E-11905	
	PROGETTO/IMPIANTO: RIFACIMENTO DERIVAZIONE PER PORTO EMPEDOCLE DN 300 (12"), DP 24 BAR E OPERE CONNESSE	Fg. 2 di 2	Rev. 1

Rif. SAIPEM: 023113-105-LA-E-81905

PROFILO SCRITTO

Punto	Quota terreno (m)	Dislivello Parziale (m)	Distanza Parziale Orizzontale (m)	Distanza Progressiva Orizzontale (m)	Distanza Progressiva Inclinata (m)	Deviazioni Orizzontali	Gradi di Deviazione	Descrizione del Punto
P0	251,77	0,00	0,00	0,00	0,00			
V1	251,94	0,17	1,30	1,30	1,31	D	90°00'00"	
V2	251,85	-0,09	1,72	3,02	3,03	S	90°00'00"	
	252,01	0,16	4,66	7,67	7,69			Met. Der. per Porto Empedocle DN250 (10") Cop. 0.90 m (da dismettere)
V3	251,97	-0,04	5,17	12,84	12,85	D	90°00'00"	
V4	251,35	-0,62	8,82	21,66	21,70	S	89°41'25"	
PC	250,23	-1,12	4,17	25,83	26,02			Inserimento su Met. All. Comune di Comitini DN 100(4") Cop. 1.00 m (in esercizio)