



*Regione Siciliana*

**Regione Siciliana**  
**Assessorato del Territorio e dell'Ambiente**  
**Comando del Corpo Forestale**  
**Servizio 5 - Tutela e Biodiversità**



**Corpo Forestale**

# **Registro regionale dei materiali di propagazione di base delle specie certificabili in Sicilia, ai sensi del D. Lgs. n. 386/2003**

**Registro approvato con D.D.G. n. 4064 del 16 dicembre 2025  
G.U.R.S. n. 7 del 06 febbraio 2026**





Regione Siciliana

## Registro regionale dei materiali di propagazione di base delle specie certificabili in Sicilia, ai sensi del D. Lgs. n. 386/2003

Registro approvato con D.D.G. n. 4064 del 16 dicembre 2025

### Dati di sintesi:

- **Specie certificabili: n. 103**
- **Siti di raccolta: n. 227**
- **Superficie complessiva dei siti di raccolta Ha: 37.795,37, di cui Ha 16.080,15 (siti da n. 1 a n. 108) + Ha 21.715,22 (siti da n. 109 a n. 227)**
- **Nelle more di individuare popolazioni/varietà particolarmente idonee ad essere utilizzate ai fini di arboricoltura da legno, la raccolta del materiale di propagazione di base delle specie: *Juglans nigra L.*, *Juglans regia L.*, *Prunus avium L.* e *Sorbus domestica L.* è autorizzata in tutti i siti della Sicilia, ove le stesse presenti.**



**Elenco delle specie certificabili in Sicilia - D. Lgs. n. 386/2003 (D.D.G. n. 898/2025)**

<b>N.</b>	<b>Nome botanico</b>	<b>Abbr.</b>
1	<i>Abies nebrodensis</i> (Lojac.) Mattei	ane
2	<i>Acer campestre</i> L.	aca
3	<i>Acer monspessulanum</i> L.	amo
4	<i>Acer opalus</i> subsp. <i>obtusatum</i> (Waldst. & Kit. ex Willd.) Gams	aob
5	<i>Acer platanoides</i> L.	apl
6	<i>Acer pseudoplatanus</i> L.	aps
7	<i>Alnus glutinosa</i> Gaertn.	agl
8	<i>Anagyris foetida</i> L.	afo
9	<i>Arbutus unedo</i> L.	aun
10	<i>Betula aetnensis</i> Raf.	bae
11	<i>Castanea sativa</i> Miller	csa
12	<i>Cedrus atlantica</i> (Endl.) G.Manetti ex Carrière	cat
13	<i>Celtis australis</i> L.	cau
14	<i>Celtis tournefortii</i> subsp. <i>aetnensis</i> (Tornab.) Raimondo & Schicchi	ctae
15	<i>Celtis tournefortii</i> subsp. <i>asperrima</i> (Lojac.) Raimondo & Schicchi	cta
16	<i>Ceratonia siliqua</i> L.	csi
17	<i>Chamaerops humilis</i> L.	chu
18	<i>Crataegus monogyna</i> Jacq.	cmo
19	<i>Crataegus orientalis</i> subsp. <i>presliana</i> (= <i>C. laciniata</i> )	cor
20	<i>Cupressus sempervirens</i> L.	cse
21	<i>Cytisus infestus</i> (C. Presl) Guss.	cin
22	<i>Cytisus scoparia</i> (L.) Link.	csc
23	<i>Cytisus villosus</i> Pourr.	cvi
24	<i>Erica arborea</i> L.	ear
25	<i>Erica multiflora</i> subsp. <i>hyblaea</i> Domina & Raimondo	emh
26	<i>Erica multiflora</i> L. subsp. <i>multiflora</i>	emu
27	<i>Eucalyptus</i> spp.	euc
28	<i>Fagus sylvatica</i> L.	fsy

<b>N.</b>	<b>Nome botanico</b>	<b>Abbr.</b>
29	<i>Fraxinus angustifolia</i> Vahl	fan
30	<i>Fraxinus excelsior</i> subsp. <i>siciliensis</i> Ilardi & Raimondo	fex
31	<i>Fraxinus ornus</i> L.	for
32	<i>Genista aetnensis</i> (Biv.) DC.	gae
33	<i>Genista aspalatoides</i> Lam.	gas
34	<i>Genista tyrrhena</i> Vals.	gty
35	<i>Ilex aquifolium</i> L.	iaq
36	<i>Juglans nigra</i> L.	jni
37	<i>Juglans regia</i> L.	jre
38	<i>Juniperus communis</i> L.	jco
39	<i>Juniperus oxycedrus</i> subsp. <i>macrocarpa</i> L.	jox
40	<i>Juniperus turbinata</i> Guss.	jtu
41	<i>Laurus nobilis</i> L.	lno
42	<i>Malus sylvestris</i> (L.) Mill.	msi
43	<i>Myrtus communis</i> L.	mco
44	<i>Nerium oleander</i> L.	nol
45	<i>Olea europea</i> L. var. <i>sylvestris</i> Brot.	oeu
46	<i>Ostrya carpinifolia</i> Scop.	oca
47	<i>Phillyrea latifolia</i> L.	pla
48	<i>Pinus halepensis</i> Mill.	pha
49	<i>Pinus nigra</i> J.F.Arnold subsp. <i>laricio</i> Palib. ex Maire	pni
50	<i>Pinus pinaster</i> Aiton	ppa
51	<i>Pinus pinaster</i> Aiton subsp. <i>hamiltonii</i> (Ten.) Villar	ppn
52	<i>Pinus pinea</i> L.	ppe
53	<i>Pistacia lentiscus</i> L.	ple
54	<i>Pistacia terebinthus</i> L.	pte
55	<i>Platanus orientalis</i> L.	por
56	<i>Populus alba</i> L.	pal
57	<i>Populus nigra</i> L.	png
58	<i>Populus</i> spp.	pop
59	<i>Prunus avium</i> L.	pav
60	<i>Prunus mahaleb</i> L. subsp. <i>cupaniana</i> (Guss. ex É.Huet & A.Huet) Arcang.	pmc
61	<i>Prunus mahaleb</i> L. subsp. <i>mahaleb</i>	pna

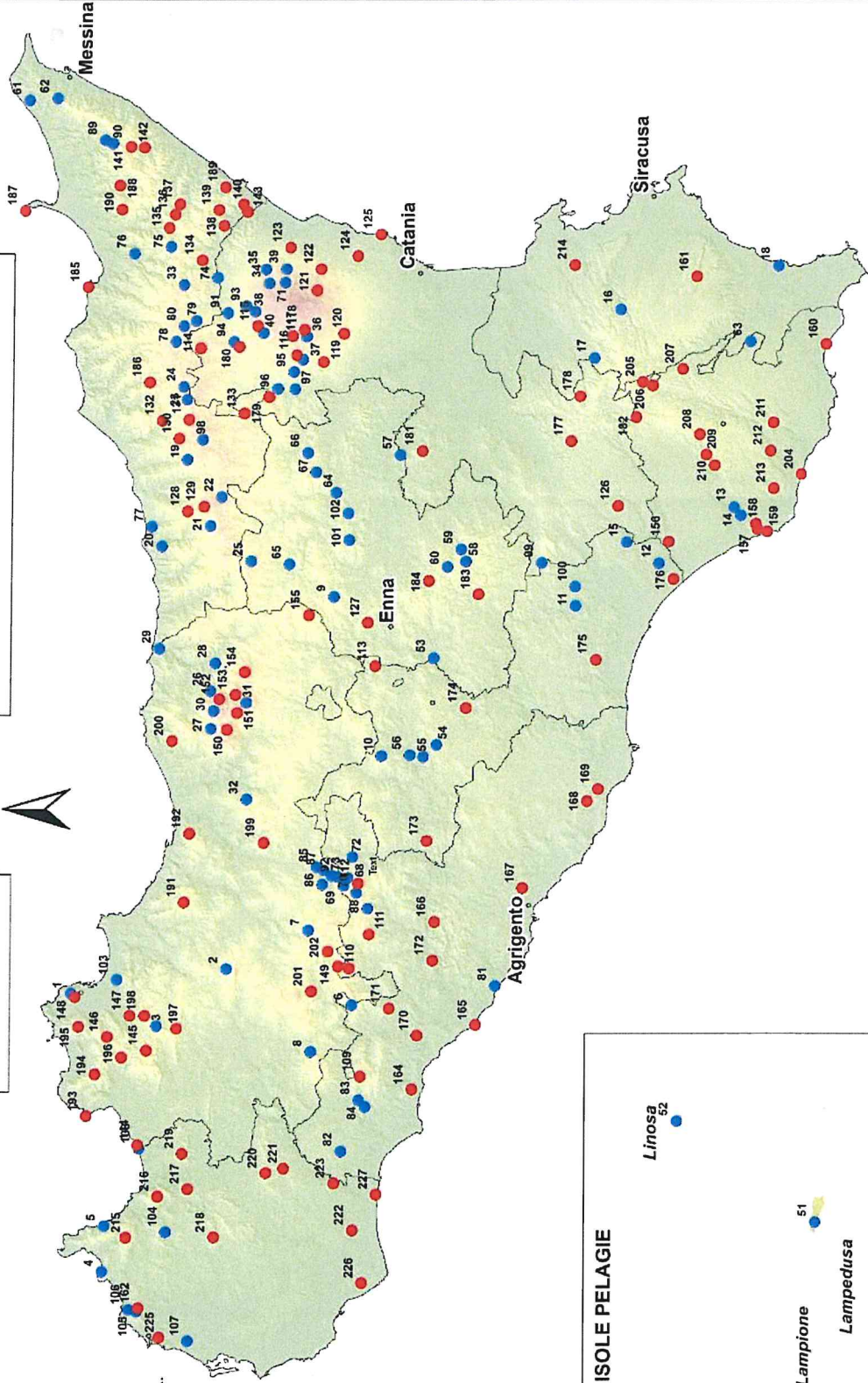
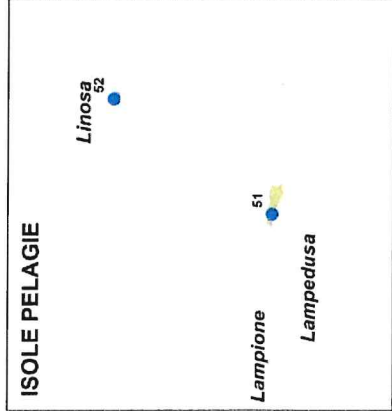
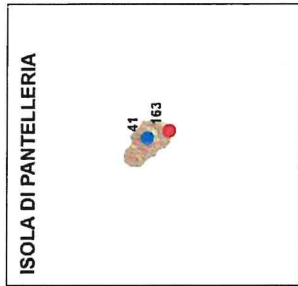


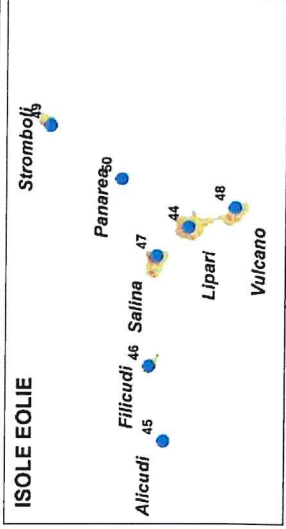
<b>N.</b>	<b>Nome botanico</b>	<b>Abbr.</b>
62	Prunus spinosa L.	psp
63	Pyrus pyraster (L.) Du Roi	ppy
64	Pyrus spinosa Forssk.	psn
65	Quercus amplifolia Guss.	qam
66	Quercus cerris L.	qce
67	Quercus coccifera L. s.l. (incl. Q. calliprinos Webb)	qco
68	Quercus congesta C. Presl	qcn
69	Quercus dalechampii Ten.	qda
70	Quercus fontanesii Guss.	qfo
71	Quercus gussonei (Borzi) Brullo	qgu
72	Quercus ilex L.	qil
73	Quercus leptobalanos Guss.	qle
74	Quercus petraea subsp. austrotyrrhenica (Mattuschka) Liebl.	qpe
75	Quercus pubescens Willd. ( <i>sensu lato</i> )	qpu
76	Quercus suber L.	qsu
77	Quercus virgiliana Ten.	qvi
78	Rhamnus alaternus L.	ral
79	Robinia pseudoacacia L.	rps
80	Rosa canina L.	rca
81	Rosmarinus officinalis L.	rof
82	Salix alba L.	sal
83	Salix caprea L.	sca
84	Salix gussonei Brullo & Spamp.	sgu
85	Salix pedicellata Desf.	spe
86	Salix purpurea L.	spu
87	Sorbus aria (L.) Crantz	sar
88	Sorbus aucuparia subsp. praemorsa (Guss.) Nyman	sau
89	Sorbus domestica L.	sdo
90	Sorbus graeca (Spach) Kotschy	sgr
91	Sorbus torminalis (L.) Crantz.	sto
92	Spartium junceum L.	sju
93	Tamarix africana Poir.	taf
94	Tamarix gallica L.	tga

<b>N.</b>	<b>Nome botanico</b>	<b>Abbr.</b>
95	Taxus baccata L.	tba
96	Thymbra capitata (L.) Cav.	tca
97	Tilia platyphyllos Scop.	tpl
98	Ulmus glabra Hudson	ugl
99	Ulmus minor Mill.	umi
100	Ulmus minor Mill. subsp. canescens Bartolucci & Galasso	umc
101	Viburnum tinus L.	vti
102	Vites agnus-castus L.	vac
103	Zelkova sicula Di Pasquale, altri	zsi

# SITI DI RACCOLTA IN SICILIA

## Legenda

- Nuovi siti di raccolta
- Siti di raccolta esistenti



**REGIONE SICILIANA**  
**COMANDO DEL CORPO FORESTALE**  
**Registro dei materiali di base (art. 10 D. Lgs. n. 386/2003)**

menu	copertina	matrice		Rif. Scheda descrittiva n.	1	Monte Pellegrino				Regione di provenienza 7.2			
A	B	C	D	Ubicazione della fonte dei materiali di base				I	J	K	L	M	N
N° progressivo	Specie arboree e relativi ibridi artificiali	Categoria	Codice scheda	E	F	G	H	Tipo di materiale di base	Superficie	Origine	Origine dei materiali di base non autoctoni/non indigeni	Finalità	Osservazioni
				Comune e località	Latitudine	Longitudine	Altitudine						
1	<b>afo</b>	2	1	Palermo-M.Pellegrino	38.10N	13.21E	100-600	2	20	1		2	Biodiversità
2	<b>csi</b>	2	1	Palermo-M.Pellegrino	38.10N	13.21E	100-600	2	20	1		2	Biodiversità
3	<b>chu</b>	2	1	Palermo-M.Pellegrino	38.10N	13.21E	100-600	2	20	1		2	Biodiversità
4	<b>cmo</b>	2	1	Palermo-M.Pellegrino	38.10N	13.21E	100-600	2	20	1		2	Biodiversità
5	<b>for</b>	2	1	Palermo-M.Pellegrino	38.10N	13.21E	100-600	2	20	1		2	Biodiversità
6	<b>oeu</b>	2	1	Palermo-M.Pellegrino	38.10N	13.21E	100-600	2	20	1		2	Biodiversità
7	<b>pla</b>	2	1	Palermo-M.Pellegrino	38.10N	13.21E	100-600	2	20	1		2	Biodiversità
8	<b>ple</b>	2	1	Palermo-M.Pellegrino	38.10N	13.21E	100-600	2	20	1		2	Biodiversità
9	<b>pte</b>	2	1	Palermo-M.Pellegrino	38.10N	13.21E	100-600	2	20	1		2	Biodiversità
10	<b>psn</b>	2	1	Palermo-M.Pellegrino	38.10N	13.21E	100-600	2	20	1		2	Biodiversità
11	<b>qil</b>	2	1	Palermo-M.Pellegrino	38.10N	13.21E	100-600	2	20	1		2	Biodiversità
12	<b>ral</b>	2	1	Palermo-M.Pellegrino	38.10N	13.21E	100-600	2	20	1		2	Biodiversità

**REGIONE SICILIANA**  
**COMANDO DEL CORPO FORESTALE**  
**Registro dei materiali di base (art. 10 D. Lgs. n. 386/2003)**

menu	copertina	matrice		Rif. Scheda descrittiva n.	2	Bosco della Ficuzza			Regione di provenienza 7.2				
A	B	C	D	Ubicazione della fonte dei materiali di base				I	J	K	L	M	N
N° progressivo	Specie arboree e relativi ibridi artificiali	Categoria	Codice scheda	E	F	G	H	Tipo di materiale di base	Superficie	Origine	Origine dei materiali di base non autoctoni/non indigeni	Finalità	Osservazioni
				Comune e località	Latitudine	Longitudine	Altitudine						
13	aca	2	2	Corleone, altri-Bosco Ficuzza	37.52N	13.22E	600-1000	2	259,4	1		2	Biodiversità
14	aps	2	2	Corleone, altri-Bosco Ficuzza	37.52N	13.22E	600-1000	2	259,4	1		2	Biodiversità
15	cmo	2	2	Corleone, altri-Bosco Ficuzza	37.52N	13.22E	600-1000	2	259,4	1		2	Biodiversità
16	cor	2	2	Corleone, altri-Bosco Ficuzza	37.52N	13.22E	600-1000	2	259,4	1		2	Biodiversità
17	cta	2	2	Corleone, altri-Bosco Ficuzza	37.52N	13.22E	600-1000	2	259,4	1		2	Biodiversità
18	cvi	2	2	Corleone, altri-Bosco Ficuzza	37.52N	13.22E	600-1000	2	259,4	1		2	Biodiversità
19	ear	2	2	Corleone, altri-Bosco Ficuzza	37.52N	13.22E	600-1000	2	259,4	1		2	Biodiversità
20	fan	2	2	Corleone, altri-Bosco Ficuzza	37.52N	13.22E	600-1000	2	259,4	1		2	Biodiversità
21	for	2	2	Corleone, altri-Bosco Ficuzza	37.52N	13.22E	600-1000	2	259,4	1		2	Biodiversità
22	iaq	2	2	Corleone, altri-Bosco Ficuzza	37.52N	13.22E	600-1000	2	259,4	1		2	Biodiversità
23	msi	2	2	Corleone, altri-Bosco Ficuzza	37.52N	13.22E	600-1000	2	259,4	1		2	Biodiversità
24	oca	2	2	Corleone, altri-Bosco Ficuzza	37.52N	13.22E	600-1000	2	259,4	1		2	Biodiversità
25	oeu	2	2	Corleone, altri-Bosco Ficuzza	37.52N	13.22E	600-1000	2	259,4	1		2	Biodiversità
26	pla	2	2	Corleone, altri-Bosco Ficuzza	37.52N	13.22E	600-1000	2	259,4	1		2	Biodiversità
27	pmc	2	2	Corleone, altri-Bosco Ficuzza	37.52N	13.22E	600-1000	2	259,4	1		2	Biodiversità
28	png	2	2	Corleone, altri-Bosco Ficuzza	37.52N	13.22E	600-1000	2	259,4	1		2	Biodiversità
29	psn	2	2	Corleone, altri-Bosco Ficuzza	37.52N	13.22E	600-1000	2	259,4	1		2	Biodiversità
30	psp	2	2	Corleone, altri-Bosco Ficuzza	37.52N	13.22E	600-1000	2	259,4	1		2	Biodiversità
31	qam	2	2	Corleone, altri-Bosco Ficuzza	37.52N	13.22E	600-1000	2	259,4	1		2	Biodiversità
32	qda	2	2	Corleone, altri-Bosco Ficuzza	37.52N	13.22E	600-1000	2	259,4	1		2	Biodiversità
33	qfo	2	2	Corleone, altri-Bosco Ficuzza	37.52N	13.22E	600-1000	2	259,4	1		2	Biodiversità
34	qgu	2	2	Corleone, altri-Bosco Ficuzza	37.52N	13.22E	600-1000	2	259,4	1		2	Biodiversità
35	qil	2	2	Corleone, altri-Bosco Ficuzza	37.52N	13.22E	600-1000	2	259,4	1		2	Biodiversità
36	qle	2	2	Corleone, altri-Bosco Ficuzza	37.52N	13.22E	600-1000	2	259,4	1		2	Biodiversità
37	qsu	2	2	Corleone, altri-Bosco Ficuzza	37.52N	13.22E	600-1000	2	259,4	1		2	Biodiversità
38	qvi	2	2	Corleone, altri-Bosco Ficuzza	37.52N	13.22E	600-1000	2	259,4	1		2	Biodiversità
39	ral	2	2	Corleone, altri-Bosco Ficuzza	37.52N	13.22E	600-1000	2	259,4	1		2	Biodiversità
40	sal	2	2	Corleone, altri-Bosco Ficuzza	37.52N	13.22E	600-1000	2	259,4	1		2	Biodiversità
41	spe	2	2	Corleone, altri-Bosco Ficuzza	37.52N	13.22E	600-1000	2	259,4	1		2	Biodiversità
42	sgr	2	2	Corleone, altri-Bosco Ficuzza	37.52N	13.22E	600-1000	2	259,4	1		2	Biodiversità
43	sju	2	2	Corleone, altri-Bosco Ficuzza	37.52N	13.22E	600-1000	2	259,4	1		2	Biodiversità
44	sto	2	2	Corleone, altri-Bosco Ficuzza	37.52N	13.22E	600-1000	2	259,4	1		2	Biodiversità
45	umc	2	2	Corleone, altri-Bosco Ficuzza	37.52N	13.22E	600-1000	2	259,4	1		2	Biodiversità
46	umi	2	2	Corleone, altri-Bosco Ficuzza	37.52N	13.22E	600-1000	2	259,4	1		2	Biodiversità

**REGIONE SICILIANA**  
**COMANDO DEL CORPO FORESTALE**  
**Registro dei materiali di base (art. 10 D. Lgs. n. 386/2003)**

menu	copertina	matrice		Rif. Scheda descrittiva n.	3	Serre della Pizzuta				Regione di provenienza 7.2			
A	B	C	D	Ubicazione della fonte dei materiali di base				I	J	K	L	M	N
N° progressivo	Specie arboree e relativi ibridi artificiali	Categoria	Codice scheda	E	F	G	H	Tipo di materiale di base	Superficie	Origine	Origine dei materiali di base non autoctoni/non indigeni	Finalità	Osservazioni
				Comune e località	Latitudine	Longitudine	Altitudine						
47	<b>aca</b>	2	3	Piana Albanesi-Serre Pizzuta	38.00N	13.16E	750-1100	2	350	1		2	Biodiversità
48	<b>aps</b>	2	3	Piana Albanesi-Serre Pizzuta	38.00N	13.16E	750-1100	2	350	1		2	Biodiversità
49	<b>cor</b>	2	3	Piana Albanesi-Serre Pizzuta	38.00N	13.16E	750-1100	2	350	1		2	Biodiversità
50	<b>for</b>	2	3	Piana Albanesi-Serre Pizzuta	38.00N	13.16E	750-1100	2	350	1		2	Biodiversità
51	<b>iaq</b>	2	3	Piana Albanesi-Serre Pizzuta	38.00N	13.16E	750-1100	2	350	1		2	Biodiversità
52	<b>ppy</b>	2	3	Piana Albanesi-Serre Pizzuta	38.00N	13.16E	750-1100	2	350	1		2	Biodiversità
53	<b>psn</b>	2	3	Piana Albanesi-Serre Pizzuta	38.00N	13.16E	750-1100	2	350	1		2	Biodiversità
54	<b>psp</b>	2	3	Piana Albanesi-Serre Pizzuta	38.00N	13.16E	750-1100	2	350	1		2	Biodiversità
55	<b>qil</b>	2	3	Piana Albanesi-Serre Pizzuta	38.00N	13.16E	750-1100	2	350	1		2	Biodiversità
56	<b>qvi</b>	2	3	Piana Albanesi-Serre Pizzuta	38.00N	13.16E	750-1100	2	350	1		2	Biodiversità
57	<b>sju</b>	2	3	Piana Albanesi-Serre Pizzuta	38.00N	13.16E	750-1100	2	350	1		2	Biodiversità
58	<b>umi</b>	2	3	Piana Albanesi-Serre Pizzuta	38.00N	13.16E	750-1100	2	350	1		2	Biodiversità
59	<b>spe</b>	2	3	Piana Albanesi-Serre Pizzuta	38.00N	13.16E	750-1100	2	350	1		2	Biodiversità
60	<b>sgr</b>	2	3	Piana Albanesi-Serre Pizzuta	38.00N	13.16E	750-1100	2	350	1		2	Biodiversità

**REGIONE SICILIANA**  
**COMANDO DEL CORPO FORESTALE**  
**Registro dei materiali di base (art. 10 D. Lgs. n. 386/2003)**

menu	copertina	matrice		Rif. Scheda descrittiva n.	4	Monte Cofano				Regione di provenienza 7.2			
A	B	C	D	Ubicazione della fonte dei materiali di base				I	J	K	L	M	N
N° progressivo	Specie arboree e relativi ibridi artificiali	Categoria	Codice scheda	E	F	G	H	Tipo di materiale di base	Superficie	Origine	Origine dei materiali di base non autoctoni/non indigeni	Finalità	Osservazioni
61	<b>aun</b>	2	4	Custonaci - Monte Cofano	38.06N	12.40E	15-500	2	100	1		2	Biodiversità
62	<b>chu</b>	2	4	Custonaci - Monte Cofano	38.06N	12.40E	15-500	2	100	1		2	Biodiversità
63	<b>emu</b>	2	4	Custonaci - Monte Cofano	38.06N	12.40E	15-500	2	100	1		2	Biodiversità
64	<b>for</b>	2	4	Custonaci - Monte Cofano	38.06N	12.40E	15-500	2	100	1		2	Biodiversità
65	<b>ple</b>	2	4	Custonaci - Monte Cofano	38.06N	12.40E	15-500	2	100	1		2	Biodiversità
66	<b>pte</b>	2	4	Custonaci - Monte Cofano	38.06N	12.40E	15-500	2	100	1		2	Biodiversità
67	<b>oeu</b>	2	4	Custonaci - Monte Cofano	38.06N	12.40E	15-500	2	100	1		2	Biodiversità
68	<b>qil</b>	2	4	Custonaci - Monte Cofano	38.06N	12.40E	15-500	2	100	1		2	Biodiversità
69	<b>ral</b>	2	4	Custonaci - Monte Cofano	38.06N	12.40E	15-500	2	100	1		2	Biodiversità
70	<b>rca</b>	2	4	Custonaci - Monte Cofano	38.06N	12.40E	15-500	2	100	1		2	Biodiversità

**REGIONE SICILIANA**  
**COMANDO DEL CORPO FORESTALE**  
**Registro dei materiali di base (art. 10 D. Lgs. n. 386/2003)**

menu	copertina	matrice		Rif. Scheda descrittiva n.	5	Zingaro				Regione di provenienza 7.2			
A	B	C	D	Ubicazione della fonte dei materiali di base				I	J	K	L	M	N
N° progressivo	Specie arboree e relativi ibridi artificiali	Categoria	Codice scheda	E	F	G	H	Tipo di materiale di base	Superficie	Origine	Origine dei materiali di base non autoctoni/non indigeni	Finalità	Osservazioni
71	<b>chu</b>	2	5	San Vito Lo Capo-Zingaro	38.06N	12.47E	5-900	2	1.600	1		2	Biodiversità
72	<b>cmo</b>	2	5	San Vito Lo Capo-Zingaro	38.06N	12.47E	5-900	2	1.600	1		2	Biodiversità
73	<b>for</b>	2	5	San Vito Lo Capo-Zingaro	38.06N	12.47E	5-900	2	1.600	1		2	Biodiversità
74	<b>ple</b>	2	5	San Vito Lo Capo-Zingaro	38.06N	12.47E	5-900	2	1.600	1		2	Biodiversità
75	<b>psn</b>	2	5	San Vito Lo Capo-Zingaro	38.06N	12.47E	5-900	2	1.600	1		2	Biodiversità
76	<b>pte</b>	2	5	San Vito Lo Capo-Zingaro	38.06N	12.47E	5-900	2	1.600	1		2	Biodiversità
77	<b>qil</b>	2	5	San Vito Lo Capo-Zingaro	38.06N	12.47E	5-900	2	1.600	1		2	Biodiversità
78	<b>qsu</b>	2	5	San Vito Lo Capo-Zingaro	38.06N	12.47E	5-900	2	1.600	1		2	Biodiversità
79	<b>vac</b>	2	5	San Vito Lo Capo-Zingaro	38.06N	12.47E	5-900	2	1.600	1		2	Biodiversità
80	<b>tca</b>	2	5	San Vito Lo Capo-Zingaro	38.06N	12.47E	5-900	2	1.600	1		2	Biodiversità

**REGIONE SICILIANA**  
**COMANDO DEL CORPO FORESTALE**  
**Registro dei materiali di base (art. 10 D. Lgs. n. 386/2003)**

menu	copertina	matrice		Rif. Scheda descrittiva n.	6	Valle del Sosio				Regione di provenienza 7.2			
A	B	C	D	Ubicazione della fonte dei materiali di base				I	J	K	L	M	N
N° progressivo	Specie arboree e relativi ibridi artificiali	Categoria	Codice scheda	E	F	G	H	Tipo di materiale di base	Superficie	Origine	Origine dei materiali di base non autoctoni/non indigeni	Finalità	Osservazioni
				Comune e località	Latitudine	Longitudine	Altitudine						
81	<b>aca</b>	2	6	Palazzo Adriano-Valle Sosio	37.39N	13.21E	600-900	2	106,40	1		2	Biodiversità
82	<b>afo</b>	2	6	Palazzo Adriano-Valle Sosio	37.39N	13.21E	600-900	2	106,40	1		2	Biodiversità
83	<b>aun</b>	2	6	Palazzo Adriano-Valle Sosio	37.39N	13.21E	600-900	2	106,40	1		2	Biodiversità
84	<b>cmo</b>	2	6	Palazzo Adriano-Valle Sosio	37.39N	13.21E	600-900	2	106,40	1		2	Biodiversità
85	<b>cvi</b>	2	6	Palazzo Adriano-Valle Sosio	37.39N	13.21E	600-900	2	106,40	1		2	Biodiversità
86	<b>emu</b>	2	6	Palazzo Adriano-Valle Sosio	37.39N	13.21E	600-900	2	106,40	1		2	Biodiversità
87	<b>fan</b>	2	6	Palazzo Adriano-Valle Sosio	37.39N	13.21E	600-900	2	106,40	1		2	Biodiversità
88	<b>for</b>	2	6	Palazzo Adriano-Valle Sosio	37.39N	13.21E	600-900	2	106,40	1		2	Biodiversità
89	<b>mco</b>	2	6	Palazzo Adriano-Valle Sosio	37.39N	13.21E	600-900	2	106,40	1		2	Biodiversità
90	<b>nol</b>	2	6	Palazzo Adriano-Valle Sosio	37.39N	13.21E	600-900	2	106,40	1		2	Biodiversità
91	<b>oca</b>	2	6	Palazzo Adriano-Valle Sosio	37.39N	13.21E	600-900	2	106,40	1		2	Biodiversità
92	<b>png</b>	2	6	Palazzo Adriano-Valle Sosio	37.39N	13.21E	600-900	2	106,40	1		2	Biodiversità
93	<b>psn</b>	2	6	Palazzo Adriano-Valle Sosio	37.39N	13.21E	600-900	2	106,40	1		2	Biodiversità
94	<b>pte</b>	2	6	Palazzo Adriano-Valle Sosio	37.39N	13.21E	600-900	2	106,40	1		2	Biodiversità
95	<b>qam</b>	2	6	Palazzo Adriano-Valle Sosio	37.39N	13.21E	600-900	2	106,40	1		2	Biodiversità
96	<b>qil</b>	2	6	Palazzo Adriano-Valle Sosio	37.39N	13.21E	600-900	2	106,40	1		2	Biodiversità
97	<b>qsu</b>	2	6	Palazzo Adriano-Valle Sosio	37.39N	13.21E	600-900	2	106,40	1		2	Biodiversità
98	<b>qvi</b>	2	6	Palazzo Adriano-Valle Sosio	37.39N	13.21E	600-900	2	106,40	1		2	Biodiversità
99	<b>sal</b>	2	6	Palazzo Adriano-Valle Sosio	37.39N	13.21E	600-900	2	106,40	1		2	Biodiversità
100	<b>spe</b>	2	6	Palazzo Adriano-Valle Sosio	37.39N	13.21E	600-900	2	106,40	1		2	Biodiversità
101	<b>spu</b>	2	6	Palazzo Adriano-Valle Sosio	37.39N	13.21E	600-900	2	106,40	1		2	Biodiversità
102	<b>sto</b>	2	6	Palazzo Adriano-Valle Sosio	37.39N	13.21E	600-900	2	106,40	1		2	Biodiversità
103	<b>sju</b>	2	6	Palazzo Adriano-Valle Sosio	37.39N	13.21E	600-900	2	106,40	1		2	Biodiversità
104	<b>taf</b>	2	6	Palazzo Adriano-Valle Sosio	37.39N	13.21E	600-900	2	106,40	1		2	Biodiversità
105	<b>tga</b>	2	6	Palazzo Adriano-Valle Sosio	37.39N	13.21E	600-900	2	106,40	1		2	Biodiversità
106	<b>umc</b>	2	6	Palazzo Adriano-Valle Sosio	37.39N	13.21E	600-900	2	106,40	1		2	Biodiversità
107	<b>vti</b>	2	6	Palazzo Adriano-Valle Sosio	37.39N	13.21E	600-900	2	106,40	1		2	Biodiversità

**REGIONE SICILIANA**  
**COMANDO DEL CORPO FORESTALE**  
**Registro dei materiali di base (art. 10 D. Lgs. n. 386/2003)**

menu	copertina	matrice		Rif. Scheda descrittiva n.	7	Monte Carcaci				Regione di provenienza 7.2			
A	B	C	D	Ubicazione della fonte dei materiali di base				I	J	K	L	M	N
N° progressivo	Specie arboree e relativi ibridi artificiali	Categoria	Codice scheda	E	F	G	H	Tipo di materiale di base	Superficie	Origine	Origine dei materiali di base non autoctoni/non indigeni	Finalità	Osservazioni
108	<b>cin</b>	2	7	Prizzi, altri-Monte Carcaci	37.42N	13.30E	750-1000	2	88,51	1		2	Biodiversità
109	<b>cmo</b>	2	7	Prizzi, altri-Monte Carcaci	37.42N	13.30E	750-1000	2	88,51	1		2	Biodiversità
110	<b>cor</b>	2	7	Prizzi, altri-Monte Carcaci	37.42N	13.30E	750-1000	2	88,51	1		2	Biodiversità
111	<b>for</b>	2	7	Prizzi, altri-Monte Carcaci	37.42N	13.30E	750-1000	2	88,51	1		2	Biodiversità
112	<b>lno</b>	2	7	Prizzi, altri-Monte Carcaci	37.42N	13.30E	750-1000	2	88,51	1		2	Biodiversità
113	<b>psn</b>	2	7	Prizzi, altri-Monte Carcaci	37.42N	13.30E	750-1000	2	88,51	1		2	Biodiversità
114	<b>qil</b>	2	7	Prizzi, altri-Monte Carcaci	37.42N	13.30E	750-1000	2	88,51	1		2	Biodiversità
115	<b>qvi</b>	2	7	Prizzi, altri-Monte Carcaci	37.42N	13.30E	750-1000	2	88,51	1		2	Biodiversità
116	<b>sto</b>	2	7	Prizzi, altri-Monte Carcaci	37.42N	13.30E	750-1000	2	88,51	1		2	Biodiversità
117	<b>umc</b>	2	7	Prizzi, altri-Monte Carcaci	37.42N	13.30E	750-1000	2	88,51	1		2	Biodiversità

**REGIONE SICILIANA**  
**COMANDO DEL CORPO FORESTALE**  
**Registro dei materiali di base (art. 10 D. Lgs. n. 386/2003)**

menu	copertina	matrice		Rif. Scheda descrittiva n.	8	S. Maria del Bosco				Regione di provenienza 7.2			
A	B	C	D	Ubicazione della fonte dei materiali di base				I	J	K	L	M	N
N° progressivo	Specie arboree e relativi ibridi artificiali	Categoria	Codice scheda	E	F	G	H	Tipo di materiale di base	Superficie	Origine	Origine dei materiali di base non autoctoni/non indigeni	Finalità	Osservazioni
				Comune e località	Latitudine	Longitudine	Altitudine						
118	<b>cmo</b>	2	8	Contessa E.altri- S.M. bosco	37.41N	13.10E	600-800	2	30	1		2	Biodiversità
119	<b>cor</b>	2	8	Contessa E.altri- S.M. bosco	37.41N	13.10E	600-800	2	30	1		2	Biodiversità
120	<b>cvi</b>	2	8	Contessa E.altri- S.M. bosco	37.41N	13.10E	600-800	2	30	1		2	Biodiversità
121	<b>for</b>	2	8	Contessa E.altri- S.M. bosco	37.41N	13.10E	600-800	2	30	1		2	Biodiversità
122	<b>ppy</b>	2	8	Contessa E.altri- S.M. bosco	37.41N	13.10E	600-800	2	30	1		2	Biodiversità
123	<b>psp</b>	2	8	Contessa E.altri- S.M. bosco	37.41N	13.10E	600-800	2	30	1		2	Biodiversità
124	<b>psn</b>	2	8	Contessa E.altri- S.M. bosco	37.41N	13.10E	600-800	2	30	1		2	Biodiversità
125	<b>pte</b>	2	8	Contessa E.altri- S.M. bosco	37.41N	13.10E	600-800	2	30	1		2	Biodiversità
126	<b>qam</b>	2	8	Contessa E.altri- S.M. bosco	37.41N	13.10E	600-800	2	30	1		2	Biodiversità
127	<b>qil</b>	2	8	Contessa E.altri- S.M. bosco	37.41N	13.10E	600-800	2	30	1		2	Biodiversità
128	<b>qvi</b>	2	8	Contessa E.altri- S.M. bosco	37.41N	13.10E	600-800	2	30	1		2	Biodiversità
129	<b>qcn</b>	2	8	Contessa E.altri- S.M. bosco	37.41N	13.10E	600-800	2	30	1		2	Biodiversità
130	<b>sal</b>	2	8	Contessa E.altri- S.M. bosco	37.41N	13.10E	600-800	2	30	1		2	Biodiversità
131	<b>sju</b>	2	8	Contessa E.altri- S.M. bosco	37.41N	13.10E	600-800	2	30	1		2	Biodiversità
132	<b>spe</b>	2	8	Contessa E.altri- S.M. bosco	37.41N	13.10E	600-800	2	30	1		2	Biodiversità
133	<b>sto</b>	2	8	Contessa E.altri- S.M. bosco	37.41N	13.10E	600-800	2	30	1		2	Biodiversità
134	<b>vti</b>	2	8	Contessa E.altri- S.M. bosco	37.41N	13.10E	600-800	2	30	1		2	Biodiversità

**REGIONE SICILIANA**  
**COMANDO DEL CORPO FORESTALE**  
**Registro dei materiali di base (art. 10 D. Lgs. n. 386/2003)**

menu	copertina	matrice		Rif. Scheda descrittiva n.	9	Monte Altesina				Regione di provenienza 7.2			
A	B	C	D	Ubicazione della fonte dei materiali di base				I	J	K	L	M	N
N° progressivo	Specie arboree e relativi ibridi artificiali	Categoria	Codice scheda	E	F	G	H	Tipo di materiale di base	Superficie	Origine	Origine dei materiali di base non autoctoni/non indigeni	Finalità	Osservazioni
				Comune e località	Latitudine	Longitudine	Altitudine						
135	<b>cmo</b>	2	9	Nicosia e altri-Monte Altesina	37.40N	14.16E	700-900	2	50	1		2	Biodiversità
136	<b>cor</b>	2	9	Nicosia e altri-Monte Altesina	37.40N	14.16E	700-900	2	50	1		2	Biodiversità
137	<b>fan</b>	2	9	Nicosia e altri-Monte Altesina	37.40N	14.16E	700-900	2	50	1		2	Biodiversità
138	<b>pla</b>	2	9	Nicosia e altri-Monte Altesina	37.40N	14.16E	700-900	2	50	1		2	Biodiversità
139	<b>ple</b>	2	9	Nicosia e altri-Monte Altesina	37.40N	14.16E	700-900	2	50	1		2	Biodiversità
140	<b>psp</b>	2	9	Nicosia e altri-Monte Altesina	37.40N	14.16E	700-900	2	50	1		2	Biodiversità
141	<b>qil</b>	2	9	Nicosia e altri-Monte Altesina	37.40N	14.16E	700-900	2	50	1		2	Biodiversità
142	<b>qvi</b>	2	9	Nicosia e altri-Monte Altesina	37.40N	14.16E	700-900	2	50	1		2	Biodiversità
143	<b>ral</b>	2	9	Nicosia e altri-Monte Altesina	37.40N	14.16E	700-900	2	50	1		2	Biodiversità
144	<b>rca</b>	2	9	Nicosia e altri-Monte Altesina	37.40N	14.16E	700-900	2	50	1		2	Biodiversità
145	<b>sju</b>	2	9	Nicosia e altri-Monte Altesina	37.40N	14.16E	700-900	2	50	1		2	Biodiversità

**REGIONE SICILIANA**  
**COMANDO DEL CORPO FORESTALE**  
**Registro dei materiali di base (art. 10 D. Lgs. n. 386/2003)**

menu	copertina	matrice		Rif. Scheda descrittiva n.	10	Monte Mimiani				Regione di provenienza 7.2			
A	B	C	D	Ubicazione della fonte dei materiali di base				I	J	K	L	M	N
				E	F	G	H						
N° progressivo	Specie arboree e relativi ibridi artificiali	Categoria	Codice scheda	Comune e località	Latitudine	Longitudine	Altitudine	Tipo di materiale di base	Superficie	Origine	Origine dei materiali di base non autoctoni/non indigeni	Finalità	Osservazioni
146	<b>cmo</b>	1	10	Marianopoli-CL-M.Mimiani	37.34N	13.55E	600-750	1	70	1		1	
147	<b>oeu</b>	1	10	Marianopoli-CL-M.Mimiani	37.34N	13.55E	600-750	1	70	1		1	
148	<b>pte</b>	1	10	Marianopoli-CL-M.Mimiani	37.34N	13.55E	600-750	1	70	1		1	
149	<b>psp</b>	1	10	Marianopoli-CL-M.Mimiani	37.34N	13.55E	600-750	1	70	1		1	
150	<b>qam</b>	1	10	Marianopoli-CL-M.Mimiani	37.34N	13.55E	600-750	1	70	1		1	
151	<b>qil</b>	1	10	Marianopoli-CL-M.Mimiani	37.34N	13.55E	600-750	1	70	1		1	
152	<b>qvi</b>	1	10	Marianopoli-CL-M.Mimiani	37.34N	13.55E	600-750	1	70	1		1	
153	<b>ral</b>	1	10	Marianopoli-CL-M.Mimiani	37.34N	13.55E	600-750	1	70	1		1	

**REGIONE SICILIANA**  
**COMANDO DEL CORPO FORESTALE**  
**Registro dei materiali di base (art. 10 D.Lgs. n. 386/2003)**

menu	copertina	matrice		Rif. Scheda descrittiva n.	11	Monte Gibiliscemi				Regione di provenienza 7.2			
A	B	C	D	Ubicazione della fonte dei materiali di base				I	J	K	L	M	N
N° progressivo	Specie arboree e relativi ibridi artificiali	Categoria	Codice scheda	E	F	G	H	Tipo di materiale di base	Superficie	Origine	Origine dei materiali di base non autoctoni/non indigeni	Finalità	Osservazioni
154	<b>afo</b>	1	11	Mazzarino-Monte Gibiliscemi	37.11N	14.16E	300-500	1	50	1		1	
155	<b>chu</b>	1	11	Mazzarino-Monte Gibiliscemi	37.11N	14.16E	300-500	1	50	1		1	
156	<b>cmo</b>	1	11	Mazzarino-Monte Gibiliscemi	37.11N	14.16E	300-500	1	50	1		1	
157	<b>emu</b>	1	11	Mazzarino-Monte Gibiliscemi	37.11N	14.16E	300-500	1	50	1		1	
158	<b>mco</b>	1	11	Mazzarino-Monte Gibiliscemi	37.11N	14.16E	300-500	1	50	1		1	
159	<b>oeu</b>	1	11	Mazzarino-Monte Gibiliscemi	37.11N	14.16E	300-500	1	50	1		1	
160	<b>pla</b>	1	11	Mazzarino-Monte Gibiliscemi	37.11N	14.16E	300-500	1	50	1		1	
161	<b>ple</b>	1	11	Mazzarino-Monte Gibiliscemi	37.11N	14.16E	300-500	1	50	1		1	
162	<b>qil</b>	1	11	Mazzarino-Monte Gibiliscemi	37.11N	14.16E	300-500	1	50	1		1	
163	<b>pte</b>	1	11	Mazzarino-Monte Gibiliscemi	37.11N	14.16E	300-500	1	50	1		1	
164	<b>tca</b>	1	11	Mazzarino-Monte Gibiliscemi	37.11N	14.16E	300-500	1	50	1		1	

**REGIONE SICILIANA**  
**COMANDO DEL CORPO FORESTALE**  
**Registro dei materiali di base (art. 10 D. Lgs. n. 386/2003)**

menu	copertina	matrice		Rif. Scheda descrittiva n.	12	Piano Stella				Regione di provenienza 7.2			
A	B	C	D	Ubicazione della fonte dei materiali di base				I	J	K	L	M	N
N° progressivo	Specie arboree e relativi ibridi artificiali	Categoria	Codice scheda	E	F	G	H	Tipo di materiale di base	Superficie	Origine	Origine dei materiali di base non autoctoni/non indigeni	Finalità	Osservazioni
				Comune e località	Latitudine	Longitudine	Altitudine						
165	<b>chu</b>	1	12	Gela-CL-Piano Stella	37.03N	14.28E	200-250	1	30	1		1	
166	<b>cin</b>	1	12	Gela-CL-Piano Stella	37.03N	14.28E	200-250	1	30	1		1	
167	<b>emu</b>	1	12	Gela-CL-Piano Stella	37.03N	14.28E	200-250	1	30	1		1	
168	<b>jtu</b>	1	12	Gela-CL-Piano Stella	37.03N	14.28E	200-250	1	30	1		1	
169	<b>pla</b>	1	12	Gela-CL-Piano Stella	37.03N	14.28E	200-250	1	30	1		1	
170	<b>qco</b>	1	12	Gela-CL-Piano Stella	37.03N	14.28E	200-250	1	30	1		1	
171	<b>qil</b>	1	12	Gela-CL-Piano Stella	37.03N	14.28E	200-250	1	30	1		1	

**REGIONE SICILIANA**  
**COMANDO DEL CORPO FORESTALE**  
**Registro dei materiali di base (art. 10 D. Lgs. n. 386/2003)**

menu	copertina	matrice		Rif. Scheda descrittiva n.	13	Vittoria				Regione di provenienza 7.2			
A	B	C	D	Ubicazione della fonte dei materiali di base				I	J	K	L	M	N
				E	F	G	H						
N° progressivo	Specie arboree e relativi ibridi artificiali	Categoria	Codice scheda	Comune e località	Latitudine	Longitudine	Altitudine	Tipo di materiale di base	Superficie	Origine	Origine dei materiali di base non autoctoni/non indigeni	Finalità	Osservazioni
172	<b>cmo</b>	2	13	Vittoria -ctr. Buffa	36.55N	14.32E	30-70	2	150	1		2	Biodiversità
173	<b>pha</b>	2	13	Vittoria -ctr. Buffa	36.55N	14.32E	30-70	2	150	1		2	Biodiversità
174	<b>qco</b>	2	13	Vittoria -ctr. Buffa	36.55N	14.32E	30-70	2	150	1		2	Biodiversità
175	<b>qil</b>	2	13	Vittoria -ctr. Buffa	36.55N	14.32E	30-70	2	150	1		2	Biodiversità
176	<b>ral</b>	2	13	Vittoria -ctr. Buffa	36.55N	14.32E	30-70	2	150	1		2	Biodiversità
177	<b>rof</b>	2	13	Vittoria -ctr. Buffa	36.55N	14.32E	30-70	2	150	1		2	Biodiversità

**REGIONE SICILIANA**  
**COMANDO DEL CORPO FORESTALE**  
**Registro dei materiali di base (art. 10 D. Lgs. n. 386/2003)**

menu	copertina	matrice		Rif. Scheda descrittiva n.	14	Buffa				Regione di provenienza 7.2			
A	B	C	D	Ubicazione della fonte dei materiali di base				I	J	K	L	M	N
N° progressivo	Specie arboree e relativi ibridi artificiali	Categoria	Codice scheda	E	F	G	H	Tipo di materiale di base	Superficie	Origine	Origine dei materiali di base non autoctoni/non indigeni	Finalità	Osservazioni
178	<b>cmo</b>	2	14	Vittoria - c.da Buffa	36.54N	14.30E	120	2	8	1		2	Biodiversità
179	<b>jtu</b>	2	14	Vittoria - c.da Buffa	36.54N	14.30E	120	2	8	1		2	Biodiversità
180	<b>pha</b>	2	14	Vittoria - c.da Buffa	36.54N	14.30E	120	2	8	1		2	Biodiversità
181	<b>qco</b>	2	14	Vittoria - c.da Buffa	36.54N	14.30E	120	2	8	1		2	Biodiversità
182	<b>qil</b>	2	14	Vittoria - c.da Buffa	36.54N	14.30E	120	2	8	1		2	Biodiversità
183	<b>ral</b>	2	14	Vittoria - c.da Buffa	36.54N	14.30E	120	2	8	1		2	Biodiversità
184	<b>rof</b>	2	14	Vittoria - c.da Buffa	36.54N	14.30E	120	2	8	1		2	Biodiversità

**REGIONE SICILIANA**  
**COMANDO DEL CORPO FORESTALE**  
**Registro dei materiali di base (art. 10 D. Lgs. n. 386/2003)**

menu	copertina	matrice		Rif. Scheda descrittiva n.	15	Sughereta di Niscemi				Regione di provenienza 7.2			
A	B	C	D	Ubicazione della fonte dei materiali di base				I	J	K	L	M	N
N° progressivo	Specie arboree e relativi ibridi artificiali	Categoria	Codice scheda	E	F	G	H	Tipo di materiale di base	Superficie	Origine	Origine dei materiali di base non autoctoni/non indigeni	Finalità	Osservazioni
				Comune e località	Latitudine	Longitudine	Altitudine						
185	<b>aun</b>	2	15	Niscemi-ctr. Arcia	37.05N	14.28E	100-200	2	220	1		2	Biodiversità
186	<b>chu</b>	2	15	Niscemi-ctr. Arcia	37.05N	14.28E	100-200	2	220	1		2	Biodiversità
187	<b>cin</b>	2	15	Niscemi-ctr. Arcia	37.05N	14.28E	100-200	2	220	1		2	Biodiversità
188	<b>cmo</b>	2	15	Niscemi-ctr. Arcia	37.05N	14.28E	100-200	2	220	1		2	Biodiversità
189	<b>csi</b>	2	15	Niscemi-ctr. Arcia	37.05N	14.28E	100-200	2	220	1		2	Biodiversità
190	<b>ear</b>	2	15	Niscemi-ctr. Arcia	37.05N	14.28E	100-200	2	220	1		2	Biodiversità
191	<b>emu</b>	2	15	Niscemi-ctr. Arcia	37.05N	14.28E	100-200	2	220	1		2	Biodiversità
192	<b>ino</b>	2	15	Niscemi-ctr. Arcia	37.05N	14.28E	100-200	2	220	1		2	Biodiversità
193	<b>oeu</b>	2	15	Niscemi-ctr. Arcia	37.05N	14.28E	100-200	2	220	1		2	Biodiversità
194	<b>mco</b>	2	15	Niscemi-ctr. Arcia	37.05N	14.28E	100-200	2	220	1		2	Biodiversità
195	<b>pla</b>	2	15	Niscemi-ctr. Arcia	37.05N	14.28E	100-200	2	220	1		2	Biodiversità
196	<b>ple</b>	2	15	Niscemi-ctr. Arcia	37.05N	14.28E	100-200	2	220	1		2	Biodiversità
197	<b>ppy</b>	2	15	Niscemi-ctr. Arcia	37.05N	14.28E	100-200	2	220	1		2	Biodiversità
198	<b>psn</b>	2	15	Niscemi-ctr. Arcia	37.05N	14.28E	100-200	2	220	1		2	Biodiversità
199	<b>qam</b>	2	15	Niscemi-ctr. Arcia	37.05N	14.28E	100-200	2	220	1		2	Biodiversità
200	<b>qco</b>	2	15	Niscemi-ctr. Arcia	37.05N	14.28E	100-200	2	220	1		2	Biodiversità
201	<b>qil</b>	2	15	Niscemi-ctr. Arcia	37.05N	14.28E	100-200	2	220	1		2	Biodiversità
202	<b>qsu</b>	2	15	Niscemi-ctr. Arcia	37.05N	14.28E	100-200	2	220	1		2	Biodiversità
203	<b>qvi</b>	2	15	Niscemi-ctr. Arcia	37.05N	14.28E	100-200	2	220	1		2	Biodiversità
204	<b>ral</b>	2	15	Niscemi-ctr. Arcia	37.05N	14.28E	100-200	2	220	1		2	Biodiversità
205	<b>rof</b>	2	15	Niscemi-ctr. Arcia	37.05N	14.28E	100-200	2	220	1		2	Biodiversità
206	<b>tca</b>	2	15	Niscemi-ctr. Arcia	37.05N	14.28E	100-200	2	220	1		2	Biodiversità
207	<b>sju</b>	2	15	Niscemi-ctr. Arcia	37.05N	14.28E	100-200	2	220	1		2	Biodiversità
208	<b>spu</b>	2	15	Niscemi-ctr. Arcia	37.05N	14.28E	100-200	2	220	1		2	Biodiversità
209	<b>umi</b>	2	15	Niscemi-ctr. Arcia	37.05N	14.28E	100-200	2	220	1		2	Biodiversità

**REGIONE SICILIANA**  
**COMANDO DEL CORPO FORESTALE**  
**Registro dei materiali di base (art. 10 D. Lgs. n. 386/2003)**

menu	copertina	matrice		Rif. Scheda descrittiva n.	16	Valle dell'Anapo - Pantalica				Regione di provenienza 7.2			
A	B	C	D	Ubicazione della fonte dei materiali di base				I	J	K	L	M	N
N° progressivo	Specie arboree e relativi ibridi artificiali	Categoria	Codice scheda	E	F	G	H	Tipo di materiale di base	Superficie	Origine	Origine dei materiali di base non autoctoni/non indigeni	Finalità	Osservazioni
				Comune e località	Latitudine	Longitudine	Altitudine						
210	<b>csi</b>	2	16	Sortino,altri-valle Anapo	37.06N	14.57E	100-400	2	300	1		2	Biodiversità
211	<b>chu</b>	2	16	Sortino,altri-valle Anapo	37.06N	14.57E	100-400	2	300	1		2	Biodiversità
212	<b>cmo</b>	2	16	Sortino,altri-valle Anapo	37.06N	14.57E	100-400	2	300	1		2	Biodiversità
213	<b>emu</b>	2	16	Sortino,altri-valle Anapo	37.06N	14.57E	100-400	2	300	1		2	Biodiversità
214	<b>fan</b>	2	16	Sortino,altri-valle Anapo	37.06N	14.57E	100-400	2	300	1		2	Biodiversità
215	<b>for</b>	2	16	Sortino,altri-valle Anapo	37.06N	14.57E	100-400	2	300	1		2	Biodiversità
216	<b>oeu</b>	2	16	Sortino,altri-valle Anapo	37.06N	14.57E	100-400	2	300	1		2	Biodiversità
217	<b>oca</b>	2	16	Sortino,altri-valle Anapo	37.06N	14.57E	100-400	2	300	1		2	Biodiversità
218	<b>pla</b>	2	16	Sortino,altri-valle Anapo	37.06N	14.57E	100-400	2	300	1		2	Biodiversità
219	<b>ple</b>	2	16	Sortino,altri-valle Anapo	37.06N	14.57E	100-400	2	300	1		2	Biodiversità
220	<b>pte</b>	2	16	Sortino,altri-valle Anapo	37.06N	14.57E	100-400	2	300	1		2	Biodiversità
221	<b>por</b>	2	16	Sortino,altri-valle Anapo	37.06N	14.57E	100-400	2	300	1		2	Biodiversità
222	<b>pal</b>	2	16	Sortino,altri-valle Anapo	37.06N	14.57E	100-400	2	300	1		2	Biodiversità
223	<b>png</b>	2	16	Sortino,altri-valle Anapo	37.06N	14.57E	100-400	2	300	1		2	Biodiversità
224	<b>psn</b>	2	16	Sortino,altri-valle Anapo	37.06N	14.57E	100-400	2	300	1		2	Biodiversità
225	<b>qil</b>	2	16	Sortino,altri-valle Anapo	37.06N	14.57E	100-400	2	300	1		2	Biodiversità
226	<b>sal</b>	2	16	Sortino,altri-valle Anapo	37.06N	14.57E	100-400	2	300	1		2	Biodiversità
227	<b>spe</b>	2	16	Sortino,altri-valle Anapo	37.06N	14.57E	100-400	2	300	1		2	Biodiversità
228	<b>taf</b>	2	16	Sortino,altri-valle Anapo	37.06N	14.57E	100-400	2	300	1		2	Biodiversità
229	<b>qpu</b>	2	16	Sortino,altri-valle Anapo	37.06N	14.57E	100-401	2	300	1		2	Biodiversità
230	<b>rof</b>	2	16	Sortino,altri-valle Anapo	37.06N	14.57E	100-401	2	300	1		2	Biodiversità
231	<b>nol</b>	2	16	Sortino,altri-valle Anapo	37.06N	14.57E	100-401	2	300	1		2	Biodiversità
232	<b>tca</b>	2	16	Sortino,altri-valle Anapo	37.06N	14.57E	100-401	2	300	1		2	Biodiversità
233	<b>afo</b>	2	16	Sortino,altri-valle Anapo	37.06N	14.57E	100-401	2	300	1		2	Biodiversità
234	<b>cau</b>	2	16	Sortino,altri-valle Anapo	37.06N	14.57E	100-401	2	300	1		2	Biodiversità
235	<b>ral</b>	2	16	Sortino,altri-valle Anapo	37.06N	14.57E	100-401	2	300	1		2	Biodiversità
236	<b>umi</b>	2	16	Sortino,altri-valle Anapo	37.06N	14.57E	100-401	2	300	1		2	Biodiversità
237	<b>emh</b>	2	16	Sortino,altri-valle Anapo	37.06N	14.57E	100-401	2	300	1		2	Biodiversità

**REGIONE SICILIANA**  
**COMANDO DEL CORPO FORESTALE**  
**Registro dei materiali di base (art. 10 D. Lgs. n. 386/2003)**

menu	copertina	matrice		Rif. Scheda descrittiva n.	17	Buccheri				Regione di provenienza 7.2			
A	B	C	D	Ubicazione della fonte dei materiali di base				I	J	K	L	M	N
				E	F	G	H						
N° progressivo	Specie arboree e relativi ibridi artificiali	Categoria	Codice scheda	Comune e località	Latitudine	Longitudine	Altitudine	Tipo di materiale di base	Superficie	Origine	Origine dei materiali di base non autoctoni/non indigeni	Finalità	Osservazioni
238	<b>cmo</b>	2	17	Buccheri-SR	37.07N	14.51E	400-500	2	2	1		2	Biodiversità
239	<b>cvi</b>	2	17	Buccheri-SR	37.07N	14.51E	400-500	2	2	1		2	Biodiversità
240	<b>oeu</b>	2	17	Buccheri-SR	37.07N	14.51E	400-500	2	2	1		2	Biodiversità
241	<b>ple</b>	2	17	Buccheri-SR	37.07N	14.51E	400-500	2	2	1		2	Biodiversità
242	<b>por</b>	2	17	Buccheri-SR	37.07N	14.51E	400-500	2	2	1		2	Biodiversità
243	<b>psn</b>	2	17	Buccheri-SR	37.07N	14.51E	400-500	2	2	1		2	Biodiversità
244	<b>qil</b>	2	17	Buccheri-SR	37.07N	14.51E	400-500	2	2	1		2	Biodiversità
245	<b>qsu</b>	2	17	Buccheri-SR	37.07N	14.51E	400-500	2	2	1		2	Biodiversità
246	<b>qvi</b>	2	17	Buccheri-SR	37.07N	14.51E	400-500	2	2	1		2	Biodiversità
247	<b>spe</b>	2	17	Buccheri-SR	37.07N	14.51E	400-500	2	2	1		2	Biodiversità
248	<b>sju</b>	2	17	Buccheri-SR	37.07N	14.51E	400-500	2	2	1		2	Biodiversità
249	<b>umi</b>	2	17	Buccheri-SR	37.07N	14.51E	400-500	2	2	1		2	Biodiversità
250	<b>zsi</b>	2	17	Buccheri-SR	37.07N	14.51E	400-500	2	2	1		2	Biodiversità
251	<b>vti</b>	2	17	Buccheri-SR	37.07N	14.51E	400-500	2	2	1		2	Biodiversità

**REGIONE SICILIANA**  
**COMANDO DEL CORPO FORESTALE**  
**Registro dei materiali di base (art. 10 D. Lgs. n. 386/2003)**

menu	copertina	matrice		Rif. Scheda descrittiva n.	18	Vendicari				Regione di provenienza 7.2			
A	B	C	D	Ubicazione della fonte dei materiali di base				I	J	K	L	M	N
				E	F	G	H						
N° progressivo	Specie arboree e relativi ibridi artificiali	Categoria	Codice scheda	Comune e località	Latitudine	Longitudine	Altitudine	Tipo di materiale di base	Superficie	Origine	Origine dei materiali di base non autoctoni/non indigeni	Finalità	Osservazioni
252	<b>csi</b>	2	18	Pachino,altri-Vendicari	36.47N	15.05E	0-30	2	1000	1		2	Biodiversità
253	<b>chu</b>	2	18	Pachino,altri-Vendicari	36.47N	15.05E	0-30	2	1000	1		2	Biodiversità
254	<b>cmo</b>	2	18	Pachino,altri-Vendicari	36.47N	15.05E	0-30	2	1000	1		2	Biodiversità
255	<b>jox</b>	2	18	Pachino,altri-Vendicari	36.47N	15.05E	0-30	2	1000	1		2	Biodiversità
256	<b>mco</b>	2	18	Pachino,altri-Vendicari	36.47N	15.05E	0-30	2	1000	1		2	Biodiversità
257	<b>oeu</b>	2	18	Pachino,altri-Vendicari	36.47N	15.05E	0-30	2	1000	1		2	Biodiversità
258	<b>pla</b>	2	18	Pachino,altri-Vendicari	36.47N	15.05E	0-30	2	1000	1		2	Biodiversità
259	<b>ple</b>	2	18	Pachino,altri-Vendicari	36.47N	15.05E	0-30	2	1000	1		2	Biodiversità
260	<b>rof</b>	2	18	Pachino,altri-Vendicari	36.47N	15.05E	0-30	2	1000	1		2	Biodiversità
261	<b>vac</b>	2	18	Pachino,altri-Vendicari	36.47N	15.05E	0-30	2	1000	1		2	Biodiversità

**REGIONE SICILIANA**  
**COMANDO DEL CORPO FORESTALE**  
**Registro dei materiali di base (art. 10 D.Lgs. n. 386/2003)**

menu	copertina	matrice		Rif. Scheda descrittiva n.	19	Zerbetto				Regione di provenienza 7.1			
A	B	C	D	Ubicazione della fonte dei materiali di base				I	J	K	L	M	N
N° progressivo	Specie arboree e relativi ibridi artificiali	Categoria	Codice scheda	E	F	G	H	Tipo di materiale di base	Superficie	Origine	Origine dei materiali di base non autoctoni/non indigeni	Finalità	Osservazioni
				Comune e località	Latitudine	Longitudine	Altitudine						
262	<b>cin</b>	2	19	S.Fratello,altri-Zerbetto	37.57N	14.37E	1.040-1100	2	50	1		2	Biodiversità
263	<b>cmo</b>	2	19	S.Fratello,altri-Zerbetto	37.57N	14.37E	1.040-1100	2	50	1		2	Biodiversità
264	<b>cvi</b>	2	19	S.Fratello,altri-Zerbetto	37.57N	14.37E	1.040-1100	2	50	1		2	Biodiversità
265	<b>ear</b>	2	19	S.Fratello,altri-Zerbetto	37.57N	14.37E	1.040-1100	2	50	1		2	Biodiversità
266	<b>fex</b>	2	19	S.Fratello,altri-Zerbetto	37.57N	14.37E	1.040-1100	2	50	1		2	Biodiversità
267	<b>for</b>	2	19	S.Fratello,altri-Zerbetto	37.57N	14.37E	1.040-1100	2	50	1		2	Biodiversità
268	<b>oca</b>	2	19	S.Fratello,altri-Zerbetto	37.57N	14.37E	1.040-1100	2	50	1		2	Biodiversità
269	<b>msy</b>	2	19	S.Fratello,altri-Zerbetto	37.57N	14.37E	1.040-1100	2	50	1		2	Biodiversità
270	<b>psn</b>	2	19	S.Fratello,altri-Zerbetto	37.57N	14.37E	1.040-1100	2	50	1		2	Biodiversità
271	<b>qil</b>	2	19	S.Fratello,altri-Zerbetto	37.57N	14.37E	1.040-1100	2	50	1		2	Biodiversità
272	<b>qsu</b>	2	19	S.Fratello,altri-Zerbetto	37.57N	14.37E	1.040-1100	2	50	1		2	Biodiversità
273	<b>sju</b>	2	19	S.Fratello,altri-Zerbetto	37.57N	14.37E	1.040-1100	2	50	1		2	Biodiversità
274	<b>umi</b>	2	19	S.Fratello,altri-Zerbetto	37.57N	14.37E	1.040-1100	2	50	1		2	Biodiversità

**REGIONE SICILIANA**  
**COMANDO DEL CORPO FORESTALE**  
**Registro dei materiali di base (art. 10 D. Lgs. n. 386/2003)**

menu	copertina	matrice		Rif. Scheda descrittiva n.	20	Bosco S. Andrea Monte Pagano				Regione di provenienza 7.1			
A	B	C	D	Ubicazione della fonte dei materiali di base				I	J	K	L	M	N
N° progressivo	Specie arboree e relativi ibridi artificiali	Categoria	Codice scheda	Comune e località	Latitudine	Longitudine	Altitudine	Tipo di materiale di base	Superficie	Origine	Origine dei materiali di base non autoctoni/non indigeni	Finalità	Osservazioni
275	<b>aun</b>	2	20	Caronia, Bos. S.Andrea	37.53N	14.30E	400-850	2	50	1		2	Biodiversità
276	<b>aca</b>	2	20	Caronia, Bos. S.Andrea	37.53N	14.30E	400-850	2	50	1		2	Biodiversità
277	<b>cmo</b>	2	20	Caronia, Bos. S.Andrea	37.53N	14.30E	400-850	2	50	1		2	Biodiversità
278	<b>ear</b>	2	20	Caronia, Bos. S.Andrea	37.53N	14.30E	400-850	2	50	1		2	Biodiversità
279	<b>oeu</b>	2	20	Caronia, Bos. S.Andrea	37.53N	14.30E	400-850	2	50	1		2	Biodiversità
280	<b>psn</b>	2	20	Caronia, Bos. S.Andrea	37.53N	14.30E	400-850	2	50	1		2	Biodiversità
281	<b>qcn</b>	2	20	Caronia, Bos. S.Andrea	37.53N	14.30E	400-850	2	50	1		2	Biodiversità
282	<b>qda</b>	2	20	Caronia, Bos. S.Andrea	37.53N	14.30E	400-850	2	50	1		2	Biodiversità
283	<b>qgu</b>	2	20	Caronia, Bos. S.Andrea	37.53N	14.30E	400-850	2	50	1		2	Biodiversità
284	<b>qil</b>	2	20	Caronia, Bos. S.Andrea	37.53N	14.30E	400-850	2	50	1		2	Biodiversità
285	<b>qsu</b>	2	20	Caronia, Bos. S.Andrea	37.53N	14.30E	400-850	2	50	1		2	Biodiversità
286	<b>spe</b>	2	20	Caronia, Bos. S.Andrea	37.53N	14.30E	400-850	2	50	1		2	Biodiversità
287	<b>sju</b>	2	20	Caronia, Bos. S.Andrea	37.53N	14.30E	400-850	2	50	1		2	Biodiversità
288	<b>vac</b>	2	20	Caronia, Bos. S.Andrea	37.53N	14.30E	400-850	2	50	1		2	Biodiversità

**REGIONE SICILIANA**  
**COMANDO DEL CORPO FORESTALE**  
**Registro dei materiali di base (art. 10 D. Lgs. n. 386/2003)**

menu	copertina	matrice		Rif. Scheda descrittiva n.	21	Monte Pomiere				Regione di provenienza 7.1			
A	B	C	D	Ubicazione della fonte dei materiali di base				I	J	K	L	M	N
				E	F	G	H						
N° progressivo	Specie arboree e relativi ibridi artificiali	Categoria	Codice scheda	Comune e località	Latitudine	Longitudine	Altitudine	Tipo di materiale di base	Superficie	Origine	Origine dei materiali di base non autoctoni/non indigeni	Finalità	Osservazioni
289	<b>aca</b>	2	21	Caronia-Monte Pomiere	37.53N	14.30E	1300-1500	2	40	1		2	Biodiversità
290	<b>aps</b>	2	21	Caronia-Monte Pomiere	37.53N	14.30E	1300-1500	2	40	1		2	Biodiversità
291	<b>cor</b>	2	21	Caronia-Monte Pomiere	37.53N	14.30E	1300-1500	2	40	1		2	Biodiversità
292	<b>fex</b>	2	21	Caronia-Monte Pomiere	37.53N	14.30E	1300-1500	2	40	1		2	Biodiversità
293	<b>fsy</b>	2	21	Caronia-Monte Pomiere	37.53N	14.30E	1300-1500	2	40	1		2	Biodiversità
294	<b>iaq</b>	2	21	Caronia-Monte Pomiere	37.53N	14.30E	1300-1500	2	40	1		2	Biodiversità
295	<b>msy</b>	2	21	Caronia-Monte Pomiere	37.53N	14.30E	1300-1500	2	40	1		2	Biodiversità
296	<b>qce</b>	2	21	Caronia-Monte Pomiere	37.53N	14.30E	1300-1500	2	40	1		2	Biodiversità
297	<b>qda</b>	2	21	Caronia-Monte Pomiere	37.53N	14.30E	1300-1500	2	40	1		2	Biodiversità
298	<b>sju</b>	2	21	Caronia-Monte Pomiere	37.53N	14.30E	1300-1500	2	40	1		2	Biodiversità
299	<b>tba</b>	2	21	Caronia-Monte Pomiere	37.53N	14.30E	1300-1500	2	40	1		2	Biodiversità
300	<b>ugl</b>	2	21	Caronia-Monte Pomiere	37.53N	14.30E	1300-1500	2	40	1		2	Biodiversità

**REGIONE SICILIANA**  
**COMANDO DEL CORPO FORESTALE**  
**Registro dei materiali di base (art. 10 D. Lgs. n. 386/2003)**

menu	copertina	matrice		Rif. Scheda descrittiva n.	22	Maufada				Regione di provenienza 7.1			
A	B	C	D	Ubicazione della fonte dei materiali di base				I	J	K	L	M	N
				E	F	G	H						
N° progressivo	Specie arboree e relativi ibridi artificiali	Categoria	Codice scheda	Comune e località	Latitudine	Longitudine	Altitudine	Tipo di materiale di base	Superficie	Origine	Origine dei materiali di base non autoctoni/non indigeni	Finalità	Osservazioni
301	<b>qce</b>	2	22	Capizzi - Mafauda	37.56N	14.31E	1500	2	13	1		2	Biodiversità
302	<b>qda</b>	2	22	Capizzi - Mafauda	37.56N	14.31E	1500	2	13	1		2	Biodiversità

**REGIONE SICILIANA**  
**COMANDO DEL CORPO FORESTALE**  
**Registro dei materiali di base (art. 10 D. Lgs. n. 386/2003)**

menu	copertina	matrice		Rif. Scheda descrittiva n.	23	Magalaviti				Regione di provenienza 7.1			
A	B	C	D	Ubicazione della fonte dei materiali di base				I	J	K	L	M	N
				E	F	G	H						
N° progressivo	Specie arboree e relativi ibridi artificiali	Categoria	Codice scheda	Comune e località	Latitudine	Longitudine	Altitudine	Tipo di materiale di base	Superficie	Origine	Origine dei materiali di base non autoctoni/non indigeni	Finalità	Osservazioni
303	<b>aca</b>	2	23	Longi-Me-Mangalaviti	37.58N	14.47E	1300-1600	2	80	1		2	Biodiversità
304	<b>aps</b>	2	23	Longi-Me-Mangalaviti	37.58N	14.47E	1300-1600	2	80	1		2	Biodiversità
305	<b>cor</b>	2	23	Longi-Me-Mangalaviti	37.58N	14.47E	1300-1600	2	80	1		2	Biodiversità
306	<b>fsy</b>	2	23	Longi-Me-Mangalaviti	37.58N	14.47E	1300-1600	2	80	1		2	Biodiversità
307	<b>qce</b>	2	23	Longi-Me-Mangalaviti	37.58N	14.47E	1300-1600	2	80	1		2	Biodiversità
308	<b>qda</b>	2	23	Longi-Me-Mangalaviti	37.58N	14.47E	1300-1600	2	80	1		2	Biodiversità

**REGIONE SICILIANA**  
**COMANDO DEL CORPO FORESTALE**  
**Registro dei materiali di base (art. 10 D. Lgs. n. 386/2003)**

menu	copertina	matrice		Rif. Scheda descrittiva n.	24	Piano Palma				Regione di provenienza 7.1			
A	B	C	D	Ubicazione della fonte dei materiali di base				I	J	K	L	M	N
N° progressivo	Specie arboree e relativi ibridi artificiali	Categoria	Codice scheda	E	F	G	H	Tipo di materiale di base	Superficie	Origine	Origine dei materiali di base non autoctoni/non indigeni	Finalità	Osservazioni
309	<b>aca</b>	2	24	Tortorici- Piano Palma	37.58N	14.49E	1500	2	10	1		2	Biodiversità
310	<b>aps</b>	2	24	Tortorici- Piano Palma	37.58N	14.49E	1500	2	10	1		2	Biodiversità
311	<b>cor</b>	2	24	Tortorici- Piano Palma	37.58N	14.49E	1500	2	10	1		2	Biodiversità
312	<b>fsy</b>	2	24	Tortorici- Piano Palma	37.58N	14.49E	1500	2	10	1		2	Biodiversità
313	<b>qce</b>	2	24	Tortorici- Piano Palma	37.58N	14.49E	1500	2	10	1		2	Biodiversità
314	<b>qda</b>	2	24	Tortorici- Piano Palma	37.58N	14.49E	1500	2	10	1		2	Biodiversità

**REGIONE SICILIANA**  
**COMANDO DEL CORPO FORESTALE**  
**Registro dei materiali di base (art. 10 D. Lgs. n. 386/2003)**

menu	copertina	matrice		Rif. Scheda descrittiva n.	25	Sambughetti Campanito				Regione di provenienza 7.2			
A	B	C	D	Ubicazione della fonte dei materiali di base				I	J	K	L	M	N
N° progressivo	Specie arboree e relativi ibridi artificiali	Categoria	Codice scheda	E	F	G	H	Tipo di materiale di base	Superficie	Origine	Origine dei materiali di base non autoctoni/non indigeni	Finalità	Osservazioni
315	<b>aca</b>	2	25	Nicosia,altri-Sambugh.	37.46N	14.36E	800-1200	2	250	1		2	Biodiversità
316	<b>cor</b>	2	25	Nicosia,altri-Sambugh.	37.46N	14.36E	800-1200	2	250	1		2	Biodiversità
317	<b>csa</b>	2	25	Nicosia,altri-Sambugh.	37.46N	14.36E	800-1200	2	250	1		2	Biodiversità
318	<b>fsy</b>	2	25	Nicosia,altri-Sambugh.	37.46N	14.36E	800-1200	2	250	1		2	Biodiversità
319	<b>qce</b>	2	25	Nicosia,altri-Sambugh.	37.46N	14.36E	800-1200	2	250	1		2	Biodiversità
320	<b>qda</b>	2	25	Nicosia,altri-Sambugh.	37.46N	14.36E	800-1200	2	250	1		2	Biodiversità
321	<b>qvi</b>	2	25	Nicosia,altri-Sambugh.	37.46N	14.36E	800-1200	2	250	1		2	Biodiversità
322	<b>spu</b>	2	25	Nicosia,altri-Sambugh.	37.46N	14.36E	800-1200	2	250	1		2	Biodiversità
323	<b>sju</b>	2	25	Nicosia,altri-Sambugh.	37.46N	14.36E	800-1200	2	250	1		2	Biodiversità
324	<b>ugl</b>	2	25	Nicosia,altri-Sambugh.	37.46N	14.36E	800-1200	2	250	1		2	Biodiversità

**REGIONE SICILIANA**  
**COMANDO DEL CORPO FORESTALE**  
**Registro dei materiali di base (art. 10 D. Lgs. n. 386/2003)**

menu	copertina	matrice		Rif. Scheda descrittiva n.	26	C.zo Luminario – S Guglielmo				Regione di provenienza 7.1			
A	B	C	D	Ubicazione della fonte dei materiali di base				I	J	K	L	M	N
				E	F	G	H						
N° progressivo	Specie arboree e relativi ibridi artificiali	Categoria	Codice scheda	Comune e località	Latitudine	Longitudine	Altitudine	Tipo di materiale di base	Superficie	Origine	Origine dei materiali di base non autoctoni/non indigeni	Finalità	Osservazioni
325	<b>aca</b>	2	26	Castelbuono-Luminario	37.55N	14.04E	800-1400	2	150	1		2	Biodiversità
326	<b>amo</b>	2	26	Castelbuono-Luminario	37.55N	14.04E	800-1400	2	150	1		2	Biodiversità
327	<b>csa</b>	2	26	Castelbuono-Luminario	37.55N	14.04E	800-1400	2	150	1		2	Biodiversità
328	<b>cmo</b>	2	26	Castelbuono-Luminario	37.55N	14.04E	800-1400	2	150	1		2	Biodiversità
329	<b>ear</b>	2	26	Castelbuono-Luminario	37.55N	14.04E	800-1400	2	150	1		2	Biodiversità
330	<b>fsy</b>	2	26	Castelbuono-Luminario	37.55N	14.04E	800-1400	2	150	1		2	Biodiversità
331	<b>iaq</b>	2	26	Castelbuono-Luminario	37.55N	14.04E	800-1400	2	150	1		2	Biodiversità
332	<b>oeu</b>	2	26	Castelbuono-Luminario	37.55N	14.04E	800-1400	2	150	1		2	Biodiversità
333	<b>ppy</b>	2	26	Castelbuono-Luminario	37.55N	14.04E	800-1400	2	150	1		2	Biodiversità
334	<b>psn</b>	2	26	Castelbuono-Luminario	37.55N	14.04E	800-1400	2	150	1		2	Biodiversità
335	<b>psp</b>	2	26	Castelbuono-Luminario	37.55N	14.04E	800-1400	2	150	1		2	Biodiversità
336	<b>pte</b>	2	26	Castelbuono-Luminario	37.55N	14.04E	800-1400	2	150	1		2	Biodiversità
337	<b>qam</b>	2	26	Castelbuono-Luminario	37.55N	14.04E	800-1400	2	150	1		2	Biodiversità
338	<b>qil</b>	2	26	Castelbuono-Luminario	37.55N	14.04E	800-1400	2	150	1		2	Biodiversità
339	<b>qsu</b>	2	26	Castelbuono-Luminario	37.55N	14.04E	800-1400	2	150	1		2	Biodiversità
340	<b>qvi</b>	2	26	Castelbuono-Luminario	37.55N	14.04E	800-1400	2	150	1		2	Biodiversità

**REGIONE SICILIANA**  
**COMANDO DEL CORPO FORESTALE**  
**Registro dei materiali di base (art. 10 D. Lgs. n. 386/2003)**

menu	copertina	matrice		Rif. Scheda descrittiva n.	27	Boschi di Isnello				Regione di provenienza 7.1			
A	B	C	D	Ubicazione della fonte dei materiali di base				I	J	K	L	M	N
N° progressivo	Specie arboree e relativi ibridi artificiali	Categoria	Codice scheda	E	F	G	H	Tipo di materiale di base	Superficie	Origine	Origine dei materiali di base non autoctoni/non indigeni	Finalità	Osservazioni
341	<b>aca</b>	2	27	Isnello-ctr.Arena,Zucchi	37.54N	13.59E	800-1000	2	411,89	1		2	Biodiversità
342	<b>amo</b>	2	27	Isnello-ctr.Arena,Zucchi	37.54N	13.59E	800-1000	2	411,89	1		2	Biodiversità
343	<b>cmo</b>	2	27	Isnello-ctr.Arena,Zucchi	37.54N	13.59E	800-1000	2	411,89	1		2	Biodiversità
344	<b>fan</b>	2	27	Isnello-ctr.Arena,Zucchi	37.54N	13.59E	800-1000	2	411,89	1		2	Biodiversità
345	<b>oeu</b>	2	27	Isnello-ctr.Arena,Zucchi	37.54N	13.59E	800-1000	2	411,89	1		2	Biodiversità
346	<b>msy</b>	2	27	Isnello-ctr.Arena,Zucchi	37.54N	13.59E	800-1000	2	411,89	1		2	Biodiversità
347	<b>psn</b>	2	27	Isnello-ctr.Arena,Zucchi	37.54N	13.59E	800-1000	2	411,89	1		2	Biodiversità
348	<b>qam</b>	2	27	Isnello-ctr.Arena,Zucchi	37.54N	13.59E	800-1000	2	411,89	1		2	Biodiversità
349	<b>qil</b>	2	27	Isnello-ctr.Arena,Zucchi	37.54N	13.59E	800-1000	2	411,89	1		2	Biodiversità
350	<b>qle</b>	2	27	Isnello-ctr.Arena,Zucchi	37.54N	13.59E	800-1000	2	411,89	1		2	Biodiversità
351	<b>qvi</b>	2	27	Isnello-ctr.Arena,Zucchi	37.54N	13.59E	800-1000	2	411,89	1		2	Biodiversità
352	<b>ugl</b>	2	27	Isnello-ctr.Arena,Zucchi	37.54N	13.59E	800-1000	2	411,89	1		2	Biodiversità

**REGIONE SICILIANA**  
**COMANDO DEL CORPO FORESTALE**  
**Registro dei materiali di base (art. 10 D. Lgs. n. 386/2003)**

menu	copertina	matrice		Rif. Scheda descrittiva n.	28	S Mauro C/verde – Bosco Sugheri				Regione di provenienza 7.1			
A	B	C	D	Ubicazione della fonte dei materiali di base				I	J	K	L	M	N
				E	F	G	H						
N° progressivo	Specie arboree e relativi ibridi artificiali	Categoria	Codice scheda	Comune e località	Latitudine	Longitudine	Altitudine	Tipo di materiale di base	Superficie	Origine	Origine dei materiali di base non autoctoni/non indigeni	Finalità	Osservazioni
353	<b>cmo</b>	2	28	S.Mauro Castelve	37.57N	14.10E	350-600	2	60	1		2	Biodiversità
354	<b>cor</b>	2	28	S.Mauro Castelve	37.57N	14.10E	350-600	2	60	1		2	Biodiversità
355	<b>oeu</b>	2	28	S.Mauro Castelve	37.57N	14.10E	350-600	2	60	1		2	Biodiversità
356	<b>pla</b>	2	28	S.Mauro Castelve	37.57N	14.10E	350-600	2	60	1		2	Biodiversità
357	<b>ple</b>	2	28	S.Mauro Castelve	37.57N	14.10E	350-600	2	60	1		2	Biodiversità
358	<b>psn</b>	2	28	S.Mauro Castelve	37.57N	14.10E	350-600	2	60	1		2	Biodiversità
359	<b>qfo</b>	2	28	S.Mauro Castelve	37.57N	14.10E	350-600	2	60	1		2	Biodiversità
360	<b>qsu</b>	2	28	S.Mauro Castelve	37.57N	14.10E	350-600	2	60	1		2	Biodiversità
361	<b>qvi</b>	2	28	S.Mauro Castelve	37.57N	14.10E	350-600	2	60	1		2	Biodiversità
362	<b>sju</b>	2	28	S.Mauro Castelve	37.57N	14.10E	350-600	2	60	1		2	Biodiversità

**REGIONE SICILIANA**  
**COMANDO DEL CORPO FORESTALE**  
**Registro dei materiali di base (art. 10 D. Lgs. n. 386/2003)**

menu	copertina	matrice		Rif. Scheda descrittiva n.	29	Serradaino				Regione di provenienza 7.1			
A	B	C	D	Ubicazione della fonte dei materiali di base				I	J	K	L	M	N
N° progressivo	Specie arboree e relativi ibridi artificiali	Categoria	Codice scheda	E	F	G	H	Tipo di materiale di base	Superficie	Origine	Origine dei materiali di base non autoctoni/non indigeni	Finalità	Osservazioni
363	<b>cmo</b>	1	29	Pollina - Serradaino	38.00N	14.08E	400-500	1	15	1		1	
364	<b>cin</b>	1	29	Pollina - Serradaino	38.00N	14.08E	400-500	1	15	1		1	
365	<b>ear</b>	1	29	Pollina - Serradaino	38.00N	14.08E	400-500	1	15	1		1	
366	<b>fan</b>	1	29	Pollina - Serradaino	38.00N	14.08E	400-500	1	15	1		1	
367	<b>ple</b>	1	29	Pollina - Serradaino	38.00N	14.08E	400-500	1	15	1		1	
368	<b>psn</b>	1	29	Pollina - Serradaino	38.00N	14.08E	400-500	1	15	1		1	
369	<b>qsu</b>	1	29	Pollina - Serradaino	38.00N	14.08E	400-500	1	15	1		1	
370	<b>sju</b>	1	29	Pollina - Serradaino	38.00N	14.08E	400-500	1	15	1		1	
371	<b>taf</b>	1	29	Pollina - Serradaino	38.00N	14.08E	400-500	1	15	1		1	
372	<b>tga</b>	1	29	Pollina - Serradaino	38.00N	14.08E	400-500	1	15	1		1	
373	<b>umi</b>	1	29	Pollina - Serradaino	38.00N	14.08E	400-500	1	15	1		1	

**REGIONE SICILIANA**  
**COMANDO DEL CORPO FORESTALE**  
**Registro dei materiali di base (art. 10 D. Lgs. n. 386/2003)**

menu	copertina	matrice		Rif. Scheda descrittiva n.	30	Pizzo Carbonara				Regione di provenienza 7.1			
A	B	C	D	Ubicazione della fonte dei materiali di base				I	J	K	L	M	N
				E	F	G	H						
N° progressivo	Specie arboree e relativi ibridi artificiali	Categoria	Codice scheda	Comune e località	Latitudine	Longitudine	Altitudine	Tipo di materiale di base	Superficie	Origine	Origine dei materiali di base non autoctoni/non indigeni	Finalità	Osservazioni
374	<b>aca</b>	2	30	Castelbuono-Carbonara	37.52N	14.01E	1500-1700	2	250	1		2	Biodiversità
375	<b>cor</b>	2	30	Castelbuono-Carbonara	37.52N	14.01E	1500-1700	2	250	1		2	Biodiversità
376	<b>fsy</b>	2	30	Castelbuono-Carbonara	37.52N	14.01E	1500-1700	2	250	1		2	Biodiversità
377	<b>iaq</b>	2	30	Castelbuono-Carbonara	37.52N	14.01E	1500-1700	2	250	1		2	Biodiversità
378	<b>ppy</b>	2	30	Castelbuono-Carbonara	37.52N	14.01E	1500-1700	2	250	1		2	Biodiversità
379	<b>qil</b>	2	30	Castelbuono-Carbonara	37.52N	14.01E	1500-1700	2	250	1		2	Biodiversità
380	<b>qpe</b>	2	30	Castelbuono-Carbonara	37.52N	14.01E	1500-1700	2	250	1		2	Biodiversità
381	<b>sar</b>	2	30	Castelbuono-Carbonara	37.52N	14.01E	1500-1700	2	250	1		2	Biodiversità
382	<b>ugl</b>	2	30	Castelbuono-Carbonara	37.52N	14.01E	1500-1700	2	250	1		2	Biodiversità

**REGIONE SICILIANA**  
**COMANDO DEL CORPO FORESTALE**  
**Registro dei materiali di base (art. 10 D. Lgs. n. 386/2003)**

menu	copertina	matrice		Rif. Scheda descrittiva n.	31	Favare di Petralia				Regione di provenienza 7.1			
A	B	C	D	Ubicazione della fonte dei materiali di base				I	J	K	L	M	N
				E	F	G	H						
N° progressivo	Specie arboree e relativi ibridi artificiali	Categoria	Codice scheda	Comune e località	Latitudine	Longitudine	Altitudine	Tipo di materiale di base	Superficie	Origine	Origine dei materiali di base non autoctoni/non indigeni	Finalità	Osservazioni
383	<b>aca</b>	2	31	Petralia sottana-Favare	37.51N	14.04E	1300-1600	2	403,77	1		2	Biodiversità
384	<b>ane</b>	2	31	Petralia sottana-Favare	37.51N	14.04E	1300-1600	2	403,77	1		2	Biodiversità
385	<b>aps</b>	2	31	Petralia sottana-Favare	37.51N	14.04E	1300-1600	2	403,77	1		2	Biodiversità
386	<b>cor</b>	2	31	Petralia sottana-Favare	37.51N	14.04E	1300-1600	2	403,77	1		2	Biodiversità
387	<b>fsy</b>	2	31	Petralia sottana-Favare	37.51N	14.04E	1300-1600	2	403,77	1		2	Biodiversità
388	<b>jco</b>	2	31	Petralia sottana-Favare	37.51N	14.04E	1300-1600	2	403,77	1		2	Biodiversità
389	<b>ppy</b>	2	31	Petralia sottana-Favare	37.51N	14.04E	1300-1600	2	403,77	1		2	Biodiversità
390	<b>qil</b>	2	31	Petralia sottana-Favare	37.51N	14.04E	1300-1600	2	403,77	1		2	Biodiversità
391	<b>qsu</b>	2	31	Petralia sottana-Favare	37.51N	14.04E	1300-1600	2	403,77	1		2	Biodiversità
392	<b>sar</b>	2	31	Petralia sottana-Favare	37.51N	14.04E	1300-1600	2	403,77	1		2	Biodiversità
393	<b>sau</b>	2	31	Petralia sottana-Favare	37.51N	14.04E	1300-1600	2	403,77	1		2	Biodiversità
394	<b>sgr</b>	2	31	Petralia sottana-Favare	37.51N	14.04E	1300-1600	2	403,77	1		2	Biodiversità

**REGIONE SICILIANA**  
**COMANDO DEL CORPO FORESTALE**  
**Registro dei materiali di base (art. 10 D. Lgs. n. 386/2003)**

menu	copertina	matrice		Rif. Scheda descrittiva n.	32	Bosco Favara e Granza				Regione di provenienza 7.2			
A	B	C	D	Ubicazione della fonte dei materiali di base				I	J	K	L	M	N
N° progressivo	Specie arboree e relativi ibridi artificiali	Categoria	Codice scheda	E	F	G	H	Tipo di materiale di base	Superficie	Origine	Origine dei materiali di base non autoctoni/non indigeni	Finalità	Osservazioni
				Comune e località	Latitudine	Longitudine	Altitudine						
395	<b>cmo</b>	2	32	Montemaggiore B., etc.	37.50N	13.48E	500-850	2	50	1		2	Biodiversità
396	<b>psp</b>	2	32	Montemaggiore B., etc.	37.50N	13.48E	500-850	2	50	1		2	Biodiversità
397	<b>psn</b>	2	32	Montemaggiore B., etc.	37.50N	13.48E	500-850	2	50	1		2	Biodiversità
398	<b>qam</b>	2	32	Montemaggiore B., etc.	37.50N	13.48E	500-850	2	50	1		2	Biodiversità
399	<b>qsu</b>	2	32	Montemaggiore B., etc.	37.50N	13.48E	500-850	2	50	1		2	Biodiversità
400	<b>qvi</b>	2	32	Montemaggiore B., etc.	37.50N	13.48E	500-850	2	50	1		2	Biodiversità
401	<b>sju</b>	2	32	Montemaggiore B., etc.	37.50N	13.48E	500-850	2	50	1		2	Biodiversità

**REGIONE SICILIANA**  
**COMANDO DEL CORPO FORESTALE**  
**Registro dei materiali di base (art. 10 D. Lgs. n. 386/2003)**

menu	copertina	matrice		Rif. Scheda descrittiva n.	33	Bosco di Malabotta				Regione di provenienza 7.1			
A	B	C	D	Ubicazione della fonte dei materiali di base				I	J	K	L	M	N
N° progressivo	Specie arboree e relativi ibridi artificiali	Categoria	Codice scheda	E	F	G	H	Tipo di materiale di base	Superficie	Origine	Origine dei materiali di base non autoctoni/non indigeni	Finalità	Osservazioni
402	<b>aca</b>	2	33	Montalbano Elicona,altri	37.57N	15.02E	800-1200	2	117,24	1		2	Biodiversità
403	<b>aob</b>	2	33	Montalbano Elicona,altri	37.57N	15.02E	800-1200	2	117,24	1		2	Biodiversità
404	<b>csa</b>	2	33	Montalbano Elicona,altri	37.57N	15.02E	800-1200	2	117,24	1		2	Biodiversità
405	<b>cmo</b>	2	33	Montalbano Elicona,altri	37.57N	15.02E	800-1200	2	117,24	1		2	Biodiversità
406	<b>cor</b>	2	33	Montalbano Elicona,altri	37.57N	15.02E	800-1200	2	117,24	1		2	Biodiversità
407	<b>fsy</b>	2	33	Montalbano Elicona,altri	37.57N	15.02E	800-1200	2	117,24	1		2	Biodiversità
408	<b>iaq</b>	2	33	Montalbano Elicona,altri	37.57N	15.02E	800-1200	2	117,24	1		2	Biodiversità
409	<b>msy</b>	2	33	Montalbano Elicona,altri	37.57N	15.02E	800-1200	2	117,24	1		2	Biodiversità
410	<b>oca</b>	2	33	Montalbano Elicona,altri	37.57N	15.02E	800-1200	2	117,24	1		2	Biodiversità
411	<b>pal</b>	2	33	Montalbano Elicona,altri	37.57N	15.02E	800-1200	2	117,24	1		2	Biodiversità
412	<b>png</b>	2	33	Montalbano Elicona,altri	37.57N	15.02E	800-1200	2	117,24	1		2	Biodiversità
413	<b>psn</b>	2	33	Montalbano Elicona,altri	37.57N	15.02E	800-1200	2	117,24	1		2	Biodiversità
414	<b>qce</b>	2	33	Montalbano Elicona,altri	37.57N	15.02E	800-1200	2	117,24	1		2	Biodiversità
415	<b>qda</b>	2	33	Montalbano Elicona,altri	37.57N	15.02E	800-1200	2	117,24	1		2	Biodiversità
416	<b>rca</b>	2	33	Montalbano Elicona,altri	37.57N	15.02E	800-1200	2	117,24	1		2	Biodiversità

**REGIONE SICILIANA**  
**COMANDO DEL CORPO FORESTALE**  
**Registro dei materiali di base (art. 10 D. Lgs. n. 386/2003)**

menu	copertina	matrice		Rif. Scheda descrittiva n.	34	Pineta di Ragabo				Regione di provenienza 7.1			
A	B	C	D	Ubicazione della fonte dei materiali di base				I	J	K	L	M	N
N° progressivo	Specie arboree e relativi ibridi artificiali	Categoria	Codice scheda	E	F	G	H	Tipo di materiale di base	Superficie	Origine	Origine dei materiali di base non autoctoni/non indigeni	Finalità	Osservazioni
				Comune e località	Latitudine	Longitudine	Altitudine						
417	<b>aob</b>	2	34	Linguaglossa- Ragabo	37.48N	15.03E	1500-1700	2	148,23	1		2	Biodiversità
418	<b>bae</b>	2	34	Linguaglossa- Ragabo	37.48N	15.03E	1500-1700	2	148,23	1		2	Biodiversità
419	<b>csa</b>	2	34	Linguaglossa- Ragabo	37.48N	15.03E	1500-1700	2	148,23	1		2	Biodiversità
420	<b>gae</b>	2	34	Linguaglossa- Ragabo	37.48N	15.03E	1500-1700	2	148,23	1		2	Biodiversità
421	<b>jco</b>	2	34	Linguaglossa- Ragabo	37.48N	15.03E	1500-1700	2	148,23	1		2	Biodiversità
422	<b>pni</b>	2	34	Linguaglossa- Ragabo	37.48N	15.03E	1500-1700	2	148,23	1		2	Biodiversità
423	<b>qcn</b>	2	34	Linguaglossa- Ragabo	37.48N	15.03E	1500-1700	2	148,23	1		2	Biodiversità

**REGIONE SICILIANA**  
**COMANDO DEL CORPO FORESTALE**  
**Registro dei materiali di base (art. 10 D. Lgs. n. 386/2003)**

menu	copertina	matrice		Rif. Scheda descrittiva n.	35	Donnavita				Regione di provenienza 7.1			
A	B	C	D	Ubicazione della fonte dei materiali di base				I	J	K	L	M	N
N° progressivo	Specie arboree e relativi ibridi artificiali	Categoria	Codice scheda	Comune e località	Latitudine	Longitudine	Altitudine	Tipo di materiale di base	Superficie	Origine	Origine dei materiali di base non autoctoni/non indigeni	Finalità	Osservazioni
424	<b>qcn</b>	2	35	Linguaglossa-D.Vita	37.48N	15.05E	1250	2	10	1		2	Biodiversità
425	<b>pni</b>	2	35	Linguaglossa-D.Vita	37.48N	15.05E	1250	2	10	1		2	Biodiversità
426	<b>csa</b>	2	35	Linguaglossa-D.Vita	37.48N	15.05E	1250	2	10	1		2	Biodiversità

**REGIONE SICILIANA**  
**COMANDO DEL CORPO FORESTALE**  
**Registro dei materiali di base (art. 10 D. Lgs. n. 386/2003)**

menu	copertina	matrice		Rif. Scheda descrittiva n.	36	Monte Forno				Regione di provenienza 7.1			
A	B	C	D	Ubicazione della fonte dei materiali di base				I	J	K	L	M	N
				E	F	G	H						
N° progressivo	Specie arboree e relativi ibridi artificiali	Categoria	Codice scheda	Comune e località	Latitudine	Longitudine	Altitudine	Tipo di materiale di base	Superficie	Origine	Origine dei materiali di base non autoctoni/non indigeni	Finalità	Osservazioni
427	<b>jco</b>	2	36	Adrano-Monte Forno	37.43N	14.55E	1600	2	13	1		2	Biodiversità
428	<b>qcn</b>	2	36	Adrano-Monte Forno	37.43N	14.55E	1600	2	13	1		2	Biodiversità
429	<b>pni</b>	2	36	Adrano-Monte Forno	37.43N	14.55E	1600	2	13	1		2	Biodiversità

**REGIONE SICILIANA**  
**COMANDO DEL CORPO FORESTALE**  
**Registro dei materiali di base (art. 10 D. Lgs. n. 386/2003)**

menu	copertina	matrice		Rif. Scheda descrittiva n.	37	Monte Minardo			Regione di provenienza 7.1				
A	B	C	D	Ubicazione della fonte dei materiali di base				I	J	K	L	M	N
				E	F	G	H						
N° progressivo	Specie arboree e relativi ibridi artificiali	Categoria	Codice scheda	Comune e località	Latitudine	Longitudine	Altitudine	Tipo di materiale di base	Superficie	Origine	Origine dei materiali di base non autoctoni/non indigeni	Finalità	Osservazioni
430	<b>qil</b>	2	37	Bronte-Monte Minardo	37.44N	14.52E	1100-1300	2	60	1		2	Biodiversità
431	<b>qda</b>	2	37	Bronte-Monte Minardo	37.44N	14.52E	1100-1300	2	60	1		2	Biodiversità

**REGIONE SICILIANA**  
**COMANDO DEL CORPO FORESTALE**  
**Registro dei materiali di base (art. 10 D. Lgs. n. 386/2003)**

menu	copertina	matrice		Rif. Scheda descrittiva n.	38	Bosco Pirao				Regione di provenienza 7.1			
A	B	C	D	Ubicazione della fonte dei materiali di base				I	J	K	L	M	N
N° progressivo	Specie arboree e relativi ibridi artificiali	Categoria	Codice scheda	E	F	G	H	Tipo di materiale di base	Superficie	Origine	Origine dei materiali di base non autoctoni/non indigeni	Finalità	Osservazioni
432	<b>bae</b>	2	38	Randazzo - B. Pirao	37.50N	14.58E	900-1100	2	100	1		2	Biodiversità
433	<b>cor</b>	2	38	Randazzo - B. Pirao	37.50N	14.58E	900-1100	2	100	1		2	Biodiversità
434	<b>csa</b>	2	38	Randazzo - B. Pirao	37.50N	14.58E	900-1100	2	100	1		2	Biodiversità
435	<b>fsy</b>	2	38	Randazzo - B. Pirao	37.50N	14.58E	900-1100	2	100	1		2	Biodiversità
436	<b>gae</b>	2	38	Randazzo - B. Pirao	37.50N	14.58E	900-1100	2	100	1		2	Biodiversità
437	<b>rca</b>	2	38	Randazzo - B. Pirao	37.50N	14.58E	900-1100	2	100	1		2	Biodiversità

**REGIONE SICILIANA**  
**COMANDO DEL CORPO FORESTALE**  
**Registro dei materiali di base (art. 10 D. Lgs. n. 386/2003)**

menu	copertina	matrice		Rif. Scheda descrittiva n.	39	Bosco Giarrita				Regione di provenienza 7.1			
A	B	C	D	Ubicazione della fonte dei materiali di base				I	J	K	L	M	N
N° progressivo	Specie arboree e relativi ibridi artificiali	Categoria	Codice scheda	E	F	G	H	Tipo di materiale di base	Superficie	Origine	Origine dei materiali di base non autoctoni/non indigeni	Finalità	Osservazioni
438	<b>bae</b>	2	39	Sant'Alfio B.sco Giarrita	37.46N	15.04E	1400-1800	2	250	1		2	Biodiversità
439	<b>cmo</b>	2	39	Sant'Alfio B.sco Giarrita	37.46N	15.04E	1400-1800	2	250	1		2	Biodiversità
440	<b>cor</b>	2	39	Sant'Alfio B.sco Giarrita	37.46N	15.04E	1400-1800	2	250	1		2	Biodiversità
441	<b>fsy</b>	2	39	Sant'Alfio B.sco Giarrita	37.46N	15.04E	1400-1800	2	250	1		2	Biodiversità
442	<b>gae</b>	2	39	Sant'Alfio B.sco Giarrita	37.46N	15.04E	1400-1800	2	250	1		2	Biodiversità
443	<b>jco</b>	2	39	Sant'Alfio B.sco Giarrita	37.46N	15.04E	1400-1800	2	250	1		2	Biodiversità
444	<b>pni</b>	2	39	Sant'Alfio B.sco Giarrita	37.46N	15.04E	1400-1800	2	250	1		2	Biodiversità
445	<b>qce</b>	2	39	Sant'Alfio B.sco Giarrita	37.46N	15.04E	1400-1800	2	250	1		2	Biodiversità
446	<b>qda</b>	2	39	Sant'Alfio B.sco Giarrita	37.46N	15.04E	1400-1800	2	250	1		2	Biodiversità
447	<b>sju</b>	2	39	Sant'Alfio B.sco Giarrita	37.46N	15.04E	1400-1800	2	250	1		2	Biodiversità

**REGIONE SICILIANA**  
**COMANDO DEL CORPO FORESTALE**  
**Registro dei materiali di base (art. 10 D. Lgs. n. 386/2003)**

menu	copertina	matrice		Rif. Scheda descrittiva n.	40	Bosco di Maletto				Regione di provenienza 7.1			
A	B	C	D	Ubicazione della fonte dei materiali di base				I	J	K	L	M	N
N° progressivo	Specie arboree e relativi ibridi artificiali	Categoria	Codice scheda	E	F	G	H	Tipo di materiale di base	Superficie	Origine	Origine dei materiali di base non autoctoni/non indigeni	Finalità	Osservazioni
448	<b>bae</b>	2	40	Maletto- Bosco Maletto	37.48N	14.54E	1000-1200	2	341,26	1		2	Biodiversità
449	<b>cmo</b>	2	40	Maletto- Bosco Maletto	37.48N	14.54E	1000-1200	2	341,26	1		2	Biodiversità
450	<b>cor</b>	2	40	Maletto- Bosco Maletto	37.48N	14.54E	1000-1200	2	341,26	1		2	Biodiversità
451	<b>fsy</b>	2	40	Maletto- Bosco Maletto	37.48N	14.54E	1000-1200	2	341,26	1		2	Biodiversità
452	<b>jco</b>	2	40	Maletto- Bosco Maletto	37.48N	14.54E	1000-1200	2	341,26	1		2	Biodiversità
453	<b>pni</b>	2	40	Maletto- Bosco Maletto	37.48N	14.54E	1000-1200	2	341,26	1		2	Biodiversità
454	<b>ppy</b>	2	40	Maletto- Bosco Maletto	37.48N	14.54E	1000-1200	2	341,26	1		2	Biodiversità
455	<b>qam</b>	2	40	Maletto- Bosco Maletto	37.48N	14.54E	1000-1200	2	341,26	1		2	Biodiversità
456	<b>qcn</b>	2	40	Maletto- Bosco Maletto	37.48N	14.54E	1000-1200	2	341,26	1		2	Biodiversità
457	<b>qda</b>	2	40	Maletto- Bosco Maletto	37.48N	14.54E	1000-1200	2	341,26	1		2	Biodiversità
458	<b>qil</b>	2	40	Maletto- Bosco Maletto	37.48N	14.54E	1000-1200	2	341,26	1		2	Biodiversità
459	<b>sar</b>	2	40	Maletto- Bosco Maletto	37.48N	14.54E	1000-1200	2	341,26	1		2	Biodiversità
460	<b>sca</b>	2	40	Maletto- Bosco Maletto	37.48N	14.54E	1000-1200	2	341,26	1		2	Biodiversità
461	<b>sgr</b>	2	40	Maletto- Bosco Maletto	37.48N	14.54E	1000-1200	2	341,26	1		2	Biodiversità
462	<b>sju</b>	2	40	Maletto- Bosco Maletto	37.48N	14.54E	1000-1200	2	341,26	1		2	Biodiversità

**REGIONE SICILIANA**  
**COMANDO DEL CORPO FORESTALE**  
**Registro dei materiali di base (art. 10 D. Lgs. n. 386/2003)**

menu	copertina	matrice		Rif. Scheda descrittiva n.	41	Pantelleria				Regione di provenienza 7.2				
A	B	C	D	Ubicazione della fonte dei materiali di base				I	J	K	L	M	N	
N° progressivo	Specie arboree e relativi ibridi artificiali	Categoria	Codice scheda	Comune e località	Latitudine	Longitudine	Altitudine	Tipo di materiale di base	Superficie	Origine	Origine dei materiali di base non autoctoni/non indigeni	Finalità	Osservazioni	Note
463	<b>aun</b>	2	41	Pantelleria	36.46N	12.00E	100-900	2	150	1		2	Biodiversità	
464	<b>ear</b>	2	41	Pantelleria	36.46N	12.00E	100-900	2	150	1		2	Biodiversità	
465	<b>gas</b>	2	41	Pantelleria	36.46N	12.00E	100-900	2	150	1		2	Biodiversità	
466	<b>mco</b>	2	41	Pantelleria	36.46N	12.00E	100-900	2	150	1		2	Biodiversità	
467	<b>pla</b>	2	41	Pantelleria	36.46N	12.00E	100-900	2	150	1		2	Biodiversità	
468	<b>pha</b>	2	41	Pantelleria	36.46N	12.00E	100-900	2	150	1		2	Biodiversità	
469	<b>ppn</b>	2	41	Pantelleria	36.46N	12.00E	100-900	2	150	1		2	Biodiversità	subsp.
470	<b>qil</b>	2	41	Pantelleria	36.46N	12.00E	100-900	2	150	1		2	Biodiversità	
471	<b>rof</b>	2	41	Pantelleria	36.46N	12.00E	100-900	2	150	1		2	Biodiversità	

**REGIONE SICILIANA**  
**COMANDO DEL CORPO FORESTALE**  
**Registro dei materiali di base (art. 10 D. Lgs. n. 386/2003)**

menu	copertina	matrice		Rif. Scheda descrittiva n.	42	Marettimo				Regione di provenienza 7.2			
A	B	C	D	Ubicazione della fonte dei materiali di base				I	J	K	L	M	N
				E	F	G	H						
N° progressivo	Specie arboree e relativi ibridi artificiali	Categoria	Codice scheda	Comune e località	Latitudine	Longitudine	Altitudine	Tipo di materiale di base	Superficie	Origine	Origine dei materiali di base non autoctoni/non indigeni	Finalità	Osservazioni
472	<b>afo</b>	1	42	Favignana- I. Marettimo	37.57N	12.03E	200-700	1	30	1		1	
473	<b>aun</b>	1	42	Favignana- I. Marettimo	37.57N	12.03E	200-700	1	30	1		1	
474	<b>cmo</b>	1	42	Favignana- I. Marettimo	37.57N	12.03E	200-700	1	30	1		1	
475	<b>mco</b>	1	42	Favignana- I. Marettimo	37.57N	12.03E	200-700	1	30	1		1	
476	<b>pha</b>	1	42	Favignana- I. Marettimo	37.57N	12.03E	200-700	1	30	1		1	
477	<b>ple</b>	1	42	Favignana- I. Marettimo	37.57N	12.03E	200-700	1	30	1		1	
478	<b>qil</b>	1	42	Favignana- I. Marettimo	37.57N	12.03E	200-700	1	30	1		1	
479	<b>rof</b>	1	42	Favignana- I. Marettimo	37.57N	12.03E	200-700	1	30	1		1	
480	<b>tca</b>	1	42	Favignana- I. Marettimo	37.57N	12.03E	200-700	1	30	1		1	

**REGIONE SICILIANA**  
**COMANDO DEL CORPO FORESTALEE**  
**Registro dei materiali di base (art. 10 D. Lgs. n. 386/2003)**

menu	copertina	matrice		Rif. Scheda descrittiva n.	43	Levanzo				Regione di provenienza 7.2			
A	B	C	D	Ubicazione della fonte dei materiali di base				I	J	K	L	M	N
N° progressivo	Specie arboree e relativi ibridi artificiali	Categoria	Codice scheda	E	F	G	H	Tipo di materiale di base	Superficie	Origine	Origine dei materiali di base non autoctoni/non indigeni	Finalità	Osservazioni
481	<b>afo</b>	1	43	Favignana	37.59N	12.20E	100-250	1	40	1		1	
482	<b>emu</b>	1	43	Favignana	37.59N	12.20E	100-250	1	40	1		1	
483	<b>oeu</b>	1	43	Favignana	37.59N	12.20E	100-250	1	40	1		1	
484	<b>ple</b>	1	43	Favignana	37.59N	12.20E	100-250	1	40	1		1	
485	<b>rof</b>	1	43	Favignana	37.59N	12.20E	100-250	1	40	1		1	
486	<b>tca</b>	1	43	Favignana	37.59N	12.20E	100-250	1	40	1		1	

**REGIONE SICILIANA**  
**COMANDO DEL CORPO FORESTALE**  
**Registro dei materiali di base (art. 10 D. Lgs. n. 386/2003)**

menu	copertina	matrice		Rif. Scheda descrittiva n.	44	Lipari				Regione di provenienza 7.1			
A	B	C	D	Ubicazione della fonte dei materiali di base				I	J	K	L	M	N
N° progressivo	Specie arboree e relativi ibridi artificiali	Categoria	Codice scheda	Comune e località	Latitudine	Longitudine	Altitudine	Tipo di materiale di base	Superficie	Origine	Origine dei materiali di base non autoctoni/non indigeni	Finalità	Osservazioni
487	<b>aun</b>	1	44	Lipari	38.29N	14.56E	50-700	1	100	1		1	
488	<b>chu</b>	1	44	Lipari	38.29N	14.56E	50-700	1	100	1		1	
489	<b>csa</b>	1	44	Lipari	38.29N	14.56E	50-700	1	100	1		1	
490	<b>ear</b>	1	44	Lipari	38.29N	14.56E	50-700	1	100	1		1	
491	<b>mco</b>	1	44	Lipari	38.29N	14.56E	50-700	1	100	1		1	
492	<b>pla</b>	1	44	Lipari	38.29N	14.56E	50-700	1	100	1		1	
493	<b>ple</b>	1	44	Lipari	38.29N	14.56E	50-700	1	100	1		1	
494	<b>qil</b>	1	44	Lipari	38.29N	14.56E	50-700	1	100	1		1	
495	<b>qvi</b>	1	44	Lipari	38.29N	14.56E	50-700	1	100	1		1	

**REGIONE SICILIANA**  
**COMANDO DEL CORPO FORESTALE**  
**Registro dei materiali di base (art. 10 D. Lgs. n. 386/2003)**

menu	copertina	matrice		Rif. Scheda descrittiva n.	45	Alicudi				Regione di provenienza 7.1			
A	B	C	D	Ubicazione della fonte dei materiali di base				I	J	K	L	M	N
N° progressivo	Specie arboree e relativi ibridi artificiali	Categoria	Codice scheda	E	F	G	H	Tipo di materiale di base	Superficie	Origine	Origine dei materiali di base non autoctoni/non indigeni	Finalità	Osservazioni
496	<b>aun</b>	2	45	Lipari - Isola di Alicudi	38.32N	14.21E	100-600	2	30	1		2	Biodiversità
497	<b>cmo</b>	2	45	Lipari - Isola di Alicudi	38.32N	14.21E	100-600	2	30	1		2	Biodiversità
498	<b>csa</b>	2	45	Lipari - Isola di Alicudi	38.32N	14.21E	100-600	2	30	1		2	Biodiversità
499	<b>ear</b>	2	45	Lipari - Isola di Alicudi	38.32N	14.21E	100-600	2	30	1		2	Biodiversità
500	<b>for</b>	2	45	Lipari - Isola di Alicudi	38.32N	14.21E	100-600	2	30	1		2	Biodiversità
501	<b>ple</b>	2	45	Lipari - Isola di Alicudi	38.32N	14.21E	100-600	2	30	1		2	Biodiversità
502	<b>qil</b>	2	45	Lipari - Isola di Alicudi	38.32N	14.21E	100-600	2	30	1		2	Biodiversità
503	<b>qvi</b>	2	45	Lipari - Isola di Alicudi	38.32N	14.21E	100-600	2	30	1		2	Biodiversità

**REGIONE SICILIANA**  
**COMANDO DEL CORPO FORESTALE**  
**Registro dei materiali di base (art. 10 D. Lgs. n. 386/2003)**

menu	copertina	matrice		Rif. Scheda descrittiva n.	46	Filicudi				Regione di provenienza 7.1			
A	B	C	D	Ubicazione della fonte dei materiali di base				I	J	K	L	M	N
				E	F	G	H						
N° progressivo	Specie arboree e relativi ibridi artificiali	Categoria	Codice scheda	Comune e località	Latitudine	Longitudine	Altitudine	Tipo di materiale di base	Superficie	Origine	Origine dei materiali di base non autoctoni/non indigeni	Finalità	Osservazioni
504	<b>aun</b>	2	46	Lipari - Isola di Filicudi	38.34N	14.33E	100-700	2	30	1		2	Biodiversità
505	<b>chu</b>	2	46	Lipari - Isola di Filicudi	38.34N	14.33E	100-700	2	30	1		2	Biodiversità
506	<b>csa</b>	2	46	Lipari - Isola di Filicudi	38.34N	14.33E	100-700	2	30	1		2	Biodiversità
507	<b>csi</b>	2	46	Lipari - Isola di Filicudi	38.34N	14.33E	100-700	2	30	1		2	Biodiversità
508	<b>ear</b>	2	46	Lipari - Isola di Filicudi	38.34N	14.33E	100-700	2	30	1		2	Biodiversità
509	<b>ple</b>	2	46	Lipari - Isola di Filicudi	38.34N	14.33E	100-700	2	30	1		2	Biodiversità
510	<b>oeu</b>	2	46	Lipari - Isola di Filicudi	38.34N	14.33E	100-700	2	30	1		2	Biodiversità
511	<b>qvi</b>	2	46	Lipari - Isola di Filicudi	38.34N	14.33E	100-700	2	30	1		2	Biodiversità

**REGIONE SICILIANA**  
**COMANDO DEL CORPO FORESTALE**  
**Registro dei materiali di base (art. 10 D. Lgs. n. 386/2003)**

menu	copertina	matrice		Rif. Scheda descrittiva n.	47	Salina				Regione di provenienza 7.1			
A	B	C	D	Ubicazione della fonte dei materiali di base				I	J	K	L	M	N
N° progressivo	Specie arboree e relativi ibridi artificiali	Categoria	Codice scheda	E	F	G	H	Tipo di materiale di base	Superficie	Origine	Origine dei materiali di base non autoctoni/non indigeni	Finalità	Osservazioni
512	<b>aun</b>	2	47	Leni-Malfa-S.Marina	38.33N	14.50E	200 - 900	2	80	1		2	Biodiversità
513	<b>csa</b>	2	47	Leni-Malfa-S.Marina	38.33N	14.50E	200 - 900	2	80	1		2	Biodiversità
514	<b>csi</b>	2	47	Leni-Malfa-S.Marina	38.33N	14.50E	200 - 900	2	80	1		2	Biodiversità
515	<b>ear</b>	2	47	Leni-Malfa-S.Marina	38.33N	14.50E	200 - 900	2	80	1		2	Biodiversità
516	<b>oeu</b>	2	47	Leni-Malfa-S.Marina	38.33N	14.50E	200 - 900	2	80	1		2	Biodiversità
517	<b>pha</b>	2	47	Leni-Malfa-S.Marina	38.33N	14.50E	200 - 900	2	80	1		2	Biodiversità
518	<b>ple</b>	2	47	Leni-Malfa-S.Marina	38.33N	14.50E	200 - 900	2	80	1		2	Biodiversità
519	<b>qil</b>	2	47	Leni-Malfa-S.Marina	38.33N	14.50E	200 - 900	2	80	1		2	Biodiversità
520	<b>qsu</b>	2	47	Leni-Malfa-S.Marina	38.33N	14.50E	200 - 900	2	80	1		2	Biodiversità
521	<b>qvi</b>	2	47	Leni-Malfa-S.Marina	38.33N	14.50E	200 - 900	2	80	1		2	Biodiversità

**REGIONE SICILIANA**  
**COMANDO DEL CORPO FORESTALE**  
**Registro dei materiali di base (art. 10 D. Lgs. n. 386/2003)**

menu	copertina	matrice		Rif. Scheda descrittiva n.	48	Vulcano				Regione di provenienza 7.1			
A	B	C	D	Ubicazione della fonte dei materiali di base				I	J	K	L	M	N
N° progressivo	Specie arboree e relativi ibridi artificiali	Categoria	Codice scheda	E	F	G	H	Tipo di materiale di base	Superficie	Origine	Origine dei materiali di base non autoctoni/non indigeni	Finalità	Osservazioni
522	<b>ear</b>	2	48	Lipari- Isola di Vulcano	38.23N	14.58E	200 - 450	2	50	1		2	Biodiversità
523	<b>ple</b>	2	48	Lipari- Isola di Vulcano	38.23N	14.58E	200 - 450	2	50	1		2	Biodiversità
524	<b>qil</b>	2	48	Lipari- Isola di Vulcano	38.23N	14.58E	200 - 450	2	50	1		2	Biodiversità
525	<b>qvi</b>	2	48	Lipari- Isola di Vulcano	38.23N	14.58E	200 - 450	2	50	1		2	Biodiversità
526	<b>sju</b>	2	48	Lipari- Isola di Vulcano	38.23N	14.58E	200 - 450	2	50	1		2	Biodiversità

**REGIONE SICILIANA**  
**COMANDO DEL CORPO FORESTALE**  
**Registro dei materiali di base (art. 10 D. Lgs. n. 386/2003)**

menu	copertina	matrice		Rif. Scheda descrittiva n.	49	Stromboli				Regione di provenienza 7.1			
A	B	C	D	Ubicazione della fonte dei materiali di base				I	J	K	L	M	N
N° progressivo	Specie arboree e relativi ibridi artificiali	Categoria	Codice scheda	E	F	G	H	Tipo di materiale di base	Superficie	Origine	Origine dei materiali di base non autoctoni/non indigeni	Finalità	Osservazioni
527	<b>ear</b>	2	49	Lipari-Isola di Stromboli	38.47N	15.12E	200-500	2	50	1		2	Biodiversità
528	<b>ple</b>	2	49	Lipari-Isola di Stromboli	38.47N	15.12E	200-500	2	50	1		2	Biodiversità
529	<b>qil</b>	2	49	Lipari-Isola di Stromboli	38.47N	15.12E	200-500	2	50	1		2	Biodiversità

**REGIONE SICILIANA**  
**COMANDO DEL CORPO FORESTALE**  
**Registro dei materiali di base (art. 10 D. Lgs. n. 386/2003)**

menu	copertina	matrice		Rif. Scheda descrittiva n.	50	Panarea				Regione di provenienza 7.1			
A	B	C	D	Ubicazione della fonte dei materiali di base				I	J	K	L	M	N
N° progressivo	Specie arboree e relativi ibridi artificiali	Categoria	Codice scheda	E	F	G	H	Tipo di materiale di base	Superficie	Origine	Origine dei materiali di base non autoctoni/non indigeni	Finalità	Osservazioni
530	<b>aun</b>	2	50	Lipari-Isola di Panarea	38.38N	15.03E	50-400	2	30	1		2	Biodiversità
531	<b>chu</b>	2	50	Lipari-Isola di Panarea	38.38N	15.03E	50-400	2	30	1		2	Biodiversità
532	<b>csi</b>	2	50	Lipari-Isola di Panarea	38.38N	15.03E	50-400	2	30	1		2	Biodiversità
533	<b>ear</b>	2	50	Lipari-Isola di Panarea	38.38N	15.03E	50-400	2	30	1		2	Biodiversità
534	<b>mco</b>	2	50	Lipari-Isola di Panarea	38.38N	15.03E	50-400	2	30	1		2	Biodiversità
535	<b>oeu</b>	2	50	Lipari-Isola di Panarea	38.38N	15.03E	50-400	2	30	1		2	Biodiversità
536	<b>ple</b>	2	50	Lipari-Isola di Panarea	38.38N	15.03E	50-400	2	30	1		2	Biodiversità
537	<b>qvi</b>	2	50	Lipari-Isola di Panarea	38.38N	15.03E	50-400	2	30	1		2	Biodiversità

**REGIONE SICILIANA**  
**COMANDO DEL CORPO FORESTALE**  
**Registro dei materiali di base (art. 10 D. Lgs. n. 386/2003)**

menu	copertina	matrice		Rif. Scheda descrittiva n.	51	Lampedusa				Regione di provenienza 7.2			
A	B	C	D	Ubicazione della fonte dei materiali di base				I	J	K	L	M	N
N° progressivo	Specie arboree e relativi ibridi artificiali	Categoria	Codice scheda	E	F	G	H	Tipo di materiale di base	Superficie	Origine	Origine dei materiali di base non autoctoni/non indigeni	Finalità	Osservazioni
538	<b>aun</b>	2	51	Lampedusa	35.30N	12.35E	5-150	2	20	1		2	Biodiversità
539	<b>afo</b>	2	51	Lampedusa	35.30N	12.35E	5-150	2	20	1		2	Biodiversità
540	<b>csi</b>	2	51	Lampedusa	35.30N	12.35E	5-150	2	20	1		2	Biodiversità
541	<b>emu</b>	2	51	Lampedusa	35.30N	12.35E	5-150	2	20	1		2	Biodiversità
542	<b>mco</b>	2	51	Lampedusa	35.30N	12.35E	5-150	2	20	1		2	Biodiversità
543	<b>jtu</b>	2	51	Lampedusa	35.30N	12.35E	5-150	2	20	1		2	Biodiversità
544	<b>oeu</b>	2	51	Lampedusa	35.30N	12.35E	5-150	2	20	1		2	Biodiversità
545	<b>pla</b>	2	51	Lampedusa	35.30N	12.35E	5-150	2	20	1		2	Biodiversità
546	<b>pha</b>	2	51	Lampedusa	35.30N	12.35E	5-150	2	20	1		2	Biodiversità
547	<b>ple</b>	2	51	Lampedusa	35.30N	12.35E	5-150	2	20	1		2	Biodiversità
548	<b>taf</b>	2	51	Lampedusa	35.30N	12.35E	5-150	2	20	1		2	Biodiversità
549	<b>tca</b>	2	51	Lampedusa	35.30N	12.35E	5-150	2	20	1		2	Biodiversità

**REGIONE SICILIANA**  
**COMANDO DEL CORPO FORESTALE**  
**Registro dei materiali di base (art. 10 D. Lgs. n. 386/2003)**

menu	copertina	matrice		Rif. Scheda descrittiva n.	52	Linosa			Regione di provenienza 7.2				
A	B	C	D	Ubicazione della fonte dei materiali di base				I	J	K	L	M	N
N° progressivo	Specie arboree e relativi ibridi artificiali	Categoria	Codice scheda	E	F	G	H	Tipo di materiale di base	Superficie	Origine	Origine dei materiali di base non autoctoni/non indigeni	Finalità	Osservazioni
550	<b>jtu</b>	2	52	Lampedusa - I. Linosa	35.52N	12.51E	50-200	2	50	1		2	Biodiversità
551	<b>oeu</b>	2	52	Lampedusa - I. Linosa	35.52N	12.51E	50-200	2	50	1		2	Biodiversità
552	<b>ple</b>	2	52	Lampedusa - I. Linosa	35.52N	12.51E	50-200	2	50	1		2	Biodiversità
553	<b>tca</b>	2	52	Lampedusa - I. Linosa	35.52N	12.51E	50-200	2	50	1		2	Biodiversità

**REGIONE SICILIANA**  
**COMANDO DEL CORPO FORESTALE**  
**Registro dei materiali di base (art. 10 D. Lgs. n. 386/2003)**

menu	copertina	matrice		Rif. Scheda descrittiva n.	53	Imera meridionale				Regione di provenienza 7.2			
A	B	C	D	Ubicazione della fonte dei materiali di base				I	J	K	L	M	N
N° progressivo	Specie arboree e relativi ibridi artificiali	Categoria	Codice scheda	Comune e località	Latitudine	Longitudine	Altitudine	Tipo di materiale di base	Superficie	Origine	Origine dei materiali di base non autoctoni/non indigeni	Finalità	Osservazioni
554	<b>oeu</b>	2	53	Caltanissetta c/da Lannari- Enna c/da Capodarso-Pietraperzia c/da Marcato Bianco	37.28N	14.09E	250-270	2	80	1		2	Biodiversità
555	<b>fan</b>	2	53	Caltanissetta c/da Lannari- Enna c/da Capodarso-Pietraperzia c/da Marcato Bianco	37.28N	14.09E	250-270	2	80	1		2	Biodiversità
556	<b>nol</b>	2	53	Caltanissetta c/da Lannari- Enna c/da Capodarso-Pietraperzia c/da Marcato Bianco	37.28N	14.09E	250-270	2	80	1		2	Biodiversità
557	<b>pte</b>	2	53	Caltanissetta c/da Lannari- Enna c/da Capodarso-Pietraperzia c/da Marcato Bianco	37.28N	14.09E	250-270	2	80	1		2	Biodiversità
558	<b>taf</b>	2	53	Caltanissetta c/da Lannari- Enna c/da Capodarso-Pietraperzia c/da Marcato Bianco	37.28N	14.09E	250-270	2	80	1		2	Biodiversità
559	<b>tca</b>	2	53	Caltanissetta c/da Lannari- Enna c/da Capodarso-Pietraperzia c/da Marcato Bianco	37.28N	14.09E	250-270	2	80	1		2	Biodiversità

**REGIONE SICILIANA**  
**COMANDO DEL CORPO FORESTALE**  
**Registro dei materiali di base (art. 10 D. Lgs. n. 386/2003)**

menu	copertina	matrice		Rif. Scheda descrittiva n.	54	Vassallaggi				Regione di provenienza 7.2			
A	B	C	D	Ubicazione della fonte dei materiali di base				I	J	K	L	M	N
N° progressivo	Specie arboree e relativi ibridi artificiali	Categoria	Codice scheda	E	F	G	H	Tipo di materiale di base	Superficie	Origine	Origine dei materiali di base non autoctoni/non indigeni	Finalità	Osservazioni
560	<b>oeu</b>	1	54	San Cataldo c/da Vassallaggi	37.28N	13.56E	620-688	1	11	1		1	
561	<b>pte</b>	1	54	San Cataldo c/da Vassallaggi	37.28N	13.56E	620-688	1	11	1		1	
562	<b>ral</b>	1	54	San Cataldo c/da Vassallaggi	37.28N	13.56E	620-688	1	11	1		1	

**REGIONE SICILIANA**  
**COMANDO DEL CORPO FORESTALE**  
**Registro dei materiali di base (art. 10 D. Lgs. n. 386/2003)**

menu	copertina	matrice		Rif. Scheda descrittiva n.	55	Palo			Regione di provenienza 7.2				
A	B	C	D	Ubicazione della fonte dei materiali di base				I	J	K	L	M	N
				E	F	G	H						
N° progressivo	Specie arboree e relativi ibridi artificiali	Categoria	Codice scheda	Comune e località	Latitudine	Longitudine	Altitudine	Tipo di materiale di base	Superficie	Origine	Origine dei materiali di base non autoctoni/non indigeni	Finalità	Osservazioni
563	<b>afo</b>	1	55	San Cataldo c/da Palo	37.29 N	13.54 E	315-390	1	6	1		1	
564	<b>ppy</b>	1	55	San Cataldo c/da Palo	37.29 N	13.54 E	315-390	1	6	1		1	

**REGIONE SICILIANA**  
**COMANDO DEL CORPO FORESTALE**  
**Registro dei materiali di base (art. 10 D. Lgs. n. 386/2003)**

menu	copertina	matrice		Rif. Scheda descrittiva n.	56	Mustigarufi				Regione di provenienza 7.2			
A	B	C	D	Ubicazione della fonte dei materiali di base				I	J	K	L	M	N
N° progressivo	Specie arboree e relativi ibridi artificiali	Categoria	Codice scheda	E	F	G	H	Tipo di materiale di base	Superficie	Origine	Origine dei materiali di base non autoctoni/non indigeni	Finalità	Osservazioni
				Comune e località	Latitudine	Longitudine	Altitudine						
565	<b>afo</b>	1	56	San Cataldo c/de varie-Caltanissetta c/de varie-	37.31 N	13.55 E	230-620	1	2900	1		1	
566	<b>cmo</b>	1	56	San Cataldo c/de varie-Caltanissetta c/de varie-	37.31 N	13.55 E	230-620	1	2900	1		1	
567	<b>cse</b>	1	56	San Cataldo c/de varie-Caltanissetta c/de varie-	37.31 N	13.55 E	230-620	1	2900	1		1	
568	<b>emu</b>	1	56	San Cataldo c/de varie-Caltanissetta c/de varie-	37.31 N	13.55 E	230-620	1	2900	1		1	
569	<b>euc</b>	1	56	San Cataldo c/de varie-Caltanissetta c/de varie-	37.31 N	13.55 E	230-620	1	2900	1		1	
570	<b>oeu</b>	1	56	San Cataldo c/de varie-Caltanissetta c/de varie-	37.31 N	13.55 E	230-620	1	2900	1		1	
571	<b>pha</b>	1	56	San Cataldo c/de varie-Caltanissetta c/de varie-	37.31 N	13.55 E	230-620	1	2900	1		1	
572	<b>ppe</b>	1	56	San Cataldo c/de varie-Caltanissetta c/de varie-	37.31 N	13.55 E	230-620	1	2900	1		1	
573	<b>rca</b>	1	56	San Cataldo c/de varie-Caltanissetta c/de varie-	37.31 N	13.55 E	230-620	1	2900	1		1	
574	<b>taf</b>	1	56	San Cataldo c/de varie-Caltanissetta c/de varie-	37.31 N	13.55 E	230-620	1	2900	1		1	
575	<b>tca</b>	1	56	San Cataldo c/de varie-Caltanissetta c/de varie-	37.31 N	13.55 E	230-620	1	2900	1		1	

**REGIONE SICILIANA**  
**COMANDO DEL CORPO FORESTALE**  
**Registro dei materiali di base (art. 10 D. Lgs. n. 386/2003)**

menu	copertina	matrice		Rif. Scheda descrittiva n.	57	Monte Scalpello				Regione di provenienza 7.2			
A	B	C	D	Ubicazione della fonte dei materiali di base				I	J	K	L	M	N
N° progressivo	Specie arboree e relativi ibridi artificiali	Categoria	Codice scheda	E	F	G	H	Tipo di materiale di base	Superficie	Origine	Origine dei materiali di base non autoctoni/non indigeni	Finalità	Osservazioni
576	<b>oeu</b>	1	57	Agira c/da Monte Scalpello	37.32 N	14.38 E	340-520	2	55	1		1	
577	<b>ple</b>	1	57	Agira c/da Monte Scalpello	37.32 N	14.38 E	340-520	2	55	1		1	
578	<b>qil</b>	1	57	Agira c/da Monte Scalpello	37.32 N	14.38 E	340-520	2	55	1		1	
579	<b>ral</b>	1	57	Agira c/da Monte Scalpello	37.32 N	14.38 E	340-520	2	55	1		1	

**REGIONE SICILIANA**  
**COMANDO DEL CORPO FORESTALE**  
**Registro dei materiali di base (art. 10 D. Lgs. n. 386/2003)**

menu	copertina	matrice		Rif. Scheda descrittiva n.	58	Santa Caterina			Regione di provenienza 7.2				
A	B	C	D	Ubicazione della fonte dei materiali di base				I	J	K	L	M	N
N° progressivo	Specie arboree e relativi ibridi artificiali	Categoria	Codice scheda	E	F	G	H	Tipo di materiale di base	Superficie	Origine	Origine dei materiali di base non autoctoni/non indigeni	Finalità	Osservazioni
580	ppe	2	58	Piazza armerina c/da Santa Caterina	37.25 N	14.23 E	700-830	2	145	1		2	Biodiversità

**REGIONE SICILIANA**  
**COMANDO DEL CORPO FORESTALE**  
**Registro dei materiali di base (art. 10 D. Lgs. n. 386/2003)**

menu	copertina	matrice		Rif. Scheda descrittiva n.	59	Castagna			Regione di provenienza 7.2				
A	B	C	D	Ubicazione della fonte dei materiali di base				I	J	K	L	M	N
N° progressivo	Specie arboree e relativi ibridi artificiali	Categoria	Codice scheda	E	F	G	H	Tipo di materiale di base	Superficie	Origine	Origine dei materiali di base non autoctoni/non indigeni	Finalità	Osservazioni
				Comune e località	Latitudine	Longitudine	Altitudine						
581	<b>pha</b>	1	59	Aidone c/da Castagna	37.25 N	14.24 E	650-800	1	50	1		1	
582	<b>ppe</b>	1	59	Aidone c/da Castagna	37.25 N	14.24 E	650-800	1	50	1		1	

**REGIONE SICILIANA**  
**COMANDO DEL CORPO FORESTALE**  
**Registro dei materiali di base (art. 10 D. Lgs. n. 386/2003)**

menu	copertina	matrice		Rif. Scheda descrittiva n.	60	Rossomanno				Regione di provenienza 7.2			
A	B	C	D	Ubicazione della fonte dei materiali di base				I	J	K	L	M	N
				E	F	G	H						
N° progressivo	Specie arboree e relativi ibridi artificiali	Categoria	Codice scheda	Comune e località	Latitudine	Longitudine	Altitudine	Tipo di materiale di base	Superficie	Origine	Origine dei materiali di base non autoctoni/non indigeni	Finalità	Osservazioni
583	<b>cmo</b>	2	60	Enna c/da Rossomanno e varie	37 26 N	14 23 E	550-889	2	63	1		2	Biodiversità
584	<b>csa</b>	2	60	Enna c/da Rossomanno e varie	37 26 N	14 23 E	550-889	2	63	1		2	Biodiversità
585	<b>cse</b>	2	60	Enna c/da Rossomanno e varie	37 26 N	14 23 E	550-889	2	63	1		2	Biodiversità
586	<b>euc</b>	2	60	Enna c/da Rossomanno e varie	37 26 N	14 23 E	550-889	2	63	1		2	Biodiversità
587	<b>ppe</b>	2	60	Enna c/da Rossomanno e varie	37 26 N	14 23 E	550-889	2	63	1		2	Biodiversità
588	<b>ppy</b>	2	60	Enna c/da Rossomanno e varie	37 26 N	14 23 E	550-889	2	63	1		2	Biodiversità
589	<b>psp</b>	2	60	Enna c/da Rossomanno e varie	37 26 N	14 23 E	550-889	2	63	1		2	Biodiversità
590	<b>qil</b>	2	60	Enna c/da Rossomanno e varie	37 26 N	14 23 E	550-889	2	63	1		2	Biodiversità
591	<b>qvi</b>	2	60	Enna c/da Rossomanno e varie	37 26 N	14 23 E	550-889	2	63	1		2	Biodiversità
592	<b>umi</b>	2	60	Enna c/da Rossomanno e varie	37 26 N	14 23 E	550-889	2	63	1		2	Biodiversità

**REGIONE SICILIANA**  
**COMANDO DEL CORPO FORESTALE**  
**Registro dei materiali di base (art. 10 D. Lgs. n. 386/2003)**

menu	copertina	matrice		Rif. Scheda descrittiva n.	61	Campanò			Regione di provenienza 7.1				
A	B	C	D	Ubicazione della fonte dei materiali di base				I	J	K	L	M	N
				E	F	G	H						
N° progressivo	Specie arboree e relativi ibridi artificiali	Categoria	Codice scheda	Comune e località	Latitudine	Longitudine	Altitudine	Tipo di materiale di base	Superficie	Origine	Origine dei materiali di base non autoctoni/non indigeni	Finalità	Osservazioni
593	<b>aun</b>	1	61	Messina c/da Campanò	38 15 N	15 29 E	175-311	1	7	1		1	
594	<b>ear</b>	1	61	Messina c/da Campanò	38 15 N	15 29 E	175-311	1	7	1		1	
595	<b>ple</b>	1	61	Messina c/da Campanò	38 15 N	15 29 E	175-311	1	7	1		1	

**REGIONE SICILIANA**  
**COMANDO DEL CORPO FORESTALE**  
**Registro dei materiali di base (art. 10 D. Lgs. n. 386/2003)**

menu	copertina	matrice		Rif. Scheda descrittiva n.	62	Musolino			Regione di provenienza 7.1				
A	B	C	D	Ubicazione della fonte dei materiali di base				I	J	K	L	M	N
N° progressivo	Specie arboree e relativi ibridi artificiali	Categoria	Codice scheda	Comune e località	Latitudine	Longitudine	Altitudine	Tipo di materiale di base	Superficie	Origine	Origine dei materiali di base non autoctoni/non indigeni	Finalità	Osservazioni
596	<b>csa</b>	1	62	Messina c/da Musolino e varie	38.12 N	15.3 E	380-650	1	22	1		1	
597	<b>pop</b>	1	62	Messina c/da Musolino e varie	38.12 N	15.3 E	380-650	1	22	1		1	
598	<b>ppe</b>	1	62	Messina c/da Musolino e varie	38.12 N	15.3 E	380-650	1	22	1		1	
599	<b>qil</b>	1	62	Messina c/da Musolino e varie	38.12 N	15.3 E	380-650	1	22	1		1	

**REGIONE SICILIANA**  
**COMANDO DEL CORPO FORESTALE**  
**Registro dei materiali di base (art. 10 D. Lgs. n. 386/2003)**

menu	copertina	matrice		Rif. Scheda descrittiva n.	63	Cammaratini				Regione di provenienza 7.2			
A	B	C	D	Ubicazione della fonte dei materiali di base				I	J	K	L	M	N
N° progressivo	Specie arboree e relativi ibridi artificiali	Categoria	Codice scheda	E	F	G	H	Tipo di materiale di base	Superficie	Origine	Origine dei materiali di base non autoctoni/non indigeni	Finalità	Osservazioni
				Comune e località	Latitudine	Longitudine	Altitudine						
600	<b>csi</b>	1	63	Modica c/da Cammaratini Noto c/da Favarotta-Ritilini	36.53 N	14.53 E	157-339	1	1300	1		1	
601	<b>oeu</b>	1	63	Modica c/da Cammaratini Noto c/da Favarotta-Ritilini	36.53 N	14.53 E	157-339	1	1300	1		1	
602	<b>pte</b>	1	63	Modica c/da Cammaratini Noto c/da Favarotta-Ritilini	36.53 N	14.53 E	157-339	1	1300	1		1	
603	<b>cmo</b>	1	63	Modica c/da Cammaratini Noto c/da Favarotta-Ritilini	36.53 N	14.53 E	157-339	1	1300	1		1	
604	<b>qil</b>	1	63	Modica c/da Cammaratini Noto c/da Favarotta-Ritilini	36.53 N	14.53 E	157-339	1	1300	1		1	
605	<b>qvi</b>	1	63	Modica c/da Cammaratini Noto c/da Favarotta-Ritilini	36.53 N	14.53 E	157-339	1	1300	1		1	

**REGIONE SICILIANA**  
**COMANDO DEL CORPO FORESTALE**  
**Registro dei materiali di base (art. 10 D. Lgs. n. 386/2003)**

menu	copertina	matrice		Rif. Scheda descrittiva n.	64	Martelluzzo			Regione di provenienza 7.2				
A	B	C	D	Ubicazione della fonte dei materiali di base				I	J	K	L	M	N
N° progressivo	Specie arboree e relativi ibridi artificiali	Categoria	Codice scheda	E	F	G	H	Tipo di materiale di base	Superficie	Origine	Origine dei materiali di base non autoctoni/non indigeni	Finalità	Osservazioni
606	<b>euc</b>	1	64	Regalbuto. Agira c/da Martelluzzo	37 40	14 32	360-370	2	80	1		1	
607	<b>taf</b>	1	64	Regalbuto. Agira c/da Martelluzzo	37 40	14 32	360-370	2	80	1		1	

**REGIONE SICILIANA**  
**COMANDO DEL CORPO FORESTALE**  
**Registro dei materiali di base (art. 10 D. Lgs. n. 386/2003)**

menu	copertina	matrice		Rif. Scheda descrittiva n.	65	Crinali di Nicosia				Regione di provenienza 7.2			
A	B	C	D	Ubicazione della fonte dei materiali di base				I	J	K	L	M	N
N° progressivo	Specie arboree e relativi ibridi artificiali	Categoria	Codice scheda	E	F	G	H	Tipo di materiale di base	Superficie	Origine	Origine dei materiali di base non autoctoni/non indigeni	Finalità	Osservazioni
608	<b>ppe</b>	1	65	Nicosia-Sperlinga c/da Monte indovino e altre	37 45	14 23	624-773	1	64	1		1	
609	<b>psp</b>	1	65	Nicosia-Sperlinga c/da Monte indovino e altre	37 45	14 23	624-773	1	64	1		1	
610	<b>qvi</b>	1	65	Nicosia-Sperlinga c/da Monte indovino e altre	37 45	14 23	624-773	1	64	1		1	

**REGIONE SICILIANA**  
**COMANDO DEL CORPO FORESTALE**  
**Registro dei materiali di base (art. 10 D. Lgs. n. 386/2003)**

menu	copertina	matrice		Rif. Scheda descrittiva n.	66	Buscemi				Regione di provenienza 7.2			
A	B	C	D	Ubicazione della fonte dei materiali di base				I	J	K	L	M	N
N° progressivo	Specie arboree e relativi ibridi artificiali	Categoria	Codice scheda	Comune e località	Latitudine	Longitudine	Altitudine	Tipo di materiale di base	Superficie	Origine	Origine dei materiali di base non autoctoni/non indigeni	Finalità	Osservazioni
611	<b>cin</b>	1	66	Troina (EN) c/da Buscemi e varie	37 43	14 38	710-913	1	93	1		1	
612	<b>cse</b>	1	66	Troina (EN) c/da Buscemi e varie	37 43	14 38	710-913	1	93	1		1	
613	<b>cvi</b>	1	66	Troina (EN) c/da Buscemi e varie	37 43	14 38	710-913	1	93	1		1	
614	<b>pha</b>	1	66	Troina (EN) c/da Buscemi e varie	37 43	14 38	710-913	1	93	1		1	
615	<b>ppy</b>	1	66	Troina (EN) c/da Buscemi e varie	37 43	14 38	710-913	1	93	1		1	
616	<b>qsu</b>	1	66	Troina (EN) c/da Buscemi e varie	37 43	14 38	710-913	1	93	1		1	
617	<b>qvi</b>	1	66	Troina (EN) c/da Buscemi e varie	37 43	14 38	710-913	1	93	1		1	

**REGIONE SICILIANA**  
**COMANDO DEL CORPO FORESTALE**  
**Registro dei materiali di base (art. 10 D. Lgs. n. 386/2003)**

menu	copertina	matrice		Rif. Scheda descrittiva n.	67	Gazzana			Regione di provenienza 7.2				
A	B	C	D	Ubicazione della fonte dei materiali di base				I	J	K	L	M	N
N° progressivo	Specie arboree e relativi ibridi artificiali	Categoria	Codice scheda	E	F	G	H	Tipo di materiale di base	Superficie	Origine	Origine dei materiali di base non autoctoni/non indigeni	Finalità	Osservazioni
618	<b>ppy</b>	1	67	Regalbuto (EN) c/de Gazzana e varie	37 42	14 35	565-873	1	83	1		1	
619	<b>qsu</b>	1	67	Regalbuto (EN) c/de Gazzana e varie	37 42	14 35	565-873	1	83	1		1	
620	<b>taf</b>	1	67	Regalbuto (EN) c/de Gazzana e varie	37 42	14 35	565-873	1	83	1		1	

**REGIONE SICILIANA**  
**COMANDO DEL CORPO FORESTALE**  
**Registro dei materiali di base (art. 10 D. Lgs. n. 386/2003)**

menu	copertina	matrice		Rif. Scheda descrittiva n.	68	Salaci				Regione di provenienza 7.2			
A	B	C	D	Ubicazione della fonte dei materiali di base				I	J	K	L	M	N
N° progressivo	Specie arboree e relativi ibridi artificiali	Categoria	Codice scheda	E	F	G	H	Tipo di materiale di base	Superficie	Origine	Origine dei materiali di base non autoctoni/non indigeni	Finalità	Osservazioni
621	<b>pop</b>	2	68	Commarata c/da Salaci	37.38 N	13.37 E	690-790	2	7	1		2	Biodiversità
622	<b>gil</b>	2	68	Commarata c/da Salaci	37.38 N	13.37 E	690-790	2	7	1		2	Biodiversità
623	<b>qvi</b>	2	68	Commarata c/da Salaci	37.38 N	13.37 E	690-790	2	7	1		2	Biodiversità
624	<b>ral</b>	2	68	Commarata c/da Salaci	37.38 N	13.37 E	690-790	2	7	1		2	Biodiversità

**REGIONE SICILIANA**  
**COMANDO DEL CORPO FORESTALE**  
**Registro dei materiali di base (art. 10 D. Lgs. N. 386/2003)**

menu	copertina	matrice		Rif. Scheda descrittiva n.	69	Bosco-Grande				Regione di provenienza 7.2			
A	B	C	D	Ubicazione della fonte dei materiali di base				I	J	K	L	M	N
				E	F	G	H						
N° progressivo	Specie arboree e relativi ibridi artificiali	Categoria	Codice scheda	Comune e località	Latitudine	Longitudine	Altitudine	Tipo di materiale di base	Superficie	Origine	Origine dei materiali di base non autoctoni/non indigeni	Finalità	Osservazioni
625	<b>ppy</b>	2	69	Cammarata cda Bosco Grande	37 38	13 36	790-900	2	26	1		2	Biodiversità
626	<b>qil</b>	2	69	Cammarata cda Bosco Grande	37 38	13 36	790-900	2	26	1		2	Biodiversità
627	<b>qvi</b>	2	69	Cammarata cda Bosco Grande	37 38	13 36	790-900	2	26	1		2	Biodiversità

**REGIONE SICILIANA**  
**COMANDO DEL CORPO FORESTALE**  
**Registro dei materiali di base (art. 10 D. Lgs. n. 386/2003)**

menu	copertina	matrice		Rif. Scheda descrittiva n.	70	Savochello				Regione di provenienza 7.2			
A	B	C	D	Ubicazione della fonte dei materiali di base				I	J	K	L	M	N
N° progressivo	Specie arboree e relativi ibridi artificiali	Categoria	Codice scheda	E	F	G	H	Tipo di materiale di base	Superficie	Origine	Origine dei materiali di base non autoctoni/non indigeni	Finalità	Osservazioni
628	<b>aca</b>	2	70	Cammarata (AG) c/da Savochello e varie	37 38	13 36	940-1096	2	217	1		2	Biodiversità
629	<b>aps</b>	2	70	Cammarata (AG) c/da Savochello e varie	37 38	13 36	940-1096	2	217	1		2	Biodiversità
630	<b>cat</b>	2	70	Cammarata (AG) c/da Savochello e varie	37 38	13 36	940-1096	2	217	1		2	Biodiversità
631	<b>cse</b>	2	70	Cammarata (AG) c/da Savochello e varie	37 38	13 36	940-1096	2	217	1		2	Biodiversità
632	<b>for</b>	2	70	Cammarata (AG) c/da Savochello e varie	37 38	13 36	940-1096	2	217	1		2	Biodiversità
633	<b>pha</b>	2	70	Cammarata (AG) c/da Savochello e varie	37 38	13 36	940-1096	2	217	1		2	Biodiversità
634	<b>ppe</b>	2	70	Cammarata (AG) c/da Savochello e varie	37 38	13 36	940-1096	2	217	1		2	Biodiversità
635	<b>ppy</b>	2	70	Cammarata (AG) c/da Savochello e varie	37 38	13 36	940-1096	2	217	1		2	Biodiversità
636	<b>psp</b>	2	70	Cammarata (AG) c/da Savochello e varie	37 38	13 36	940-1096	2	217	1		2	Biodiversità
637	<b>qil</b>	2	70	Cammarata (AG) c/da Savochello e varie	37 38	13 36	940-1096	2	217	1		2	Biodiversità
638	<b>qvi</b>	2	70	Cammarata (AG) c/da Savochello e varie	37 38	13 36	940-1096	2	217	1		2	Biodiversità
639	<b>sto</b>	2	70	Cammarata (AG) c/da Savochello e varie	37 38	13 36	940-1096	2	217	1		2	Biodiversità

**REGIONE SICILIANA**  
**COMANDO DEL CORPO FORESTALE**  
**Registro dei materiali di base (art. 10 D. Lgs. n. 386/2003)**

menu	copertina	matrice		Rif. Scheda descrittiva n.	71	Cerrita				Regione di provenienza 7.1			
A	B	C	D	Ubicazione della fonte dei materiali di base				I	J	K	L	M	N
N° progressivo	Specie arboree e relativi ibridi artificiali	Categoria	Codice scheda	Comune e località	Latitudine	Longitudine	Altitudine	Tipo di materiale di base	Superficie	Origine	Origine dei materiali di base non autoctoni/non indigeni	Finalità	Osservazioni
640	<b>aob</b>	2	71	Linguaglossa-S.Alfio-Milo-Piedimonte etneo (CT) c/da Cerrita e varie	37 45	15 03	1460-1800	2	483	1		2	Biodiversità
641	<b>bae</b>	2	71	Linguaglossa-S.Alfio-Milo-Piedimonte etneo (CT) c/da Cerrita e varie	37 45	15 03	1460-1800	2	483	1		2	Biodiversità
642	<b>gae</b>	2	71	Linguaglossa-S.Alfio-Milo-Piedimonte etneo (CT) c/da Cerrita e varie	37 45	15 03	1460-1800	2	483	1		2	Biodiversità
643	<b>fsy</b>	2	71	Linguaglossa-S.Alfio-Milo-Piedimonte etneo (CT) c/da Cerrita e varie	37 45	15 03	1460-1800	2	483	1		2	Biodiversità
644	<b>jco</b>	2	71	Linguaglossa-S.Alfio-Milo-Piedimonte etneo (CT) c/da Cerrita e varie	37 45	15 03	1460-1800	2	483	1		2	Biodiversità
645	<b>pni</b>	2	71	Linguaglossa-S.Alfio-Milo-Piedimonte etneo (CT) c/da Cerrita e varie	37 45	15 03	1460-1800	2	483	1		2	Biodiversità
646	<b>qce</b>	2	71	Linguaglossa-S.Alfio-Milo-Piedimonte etneo (CT) c/da Cerrita e varie	37 45	15 03	1460-1800	2	483	1		2	Biodiversità

**REGIONE SICILIANA**  
**COMANDO DEL CORPO FORESTALE**  
**Registro dei materiali di base (art. 10 D. Lgs. n. 386/2003)**

menu	copertina	matrice		Rif. Scheda descrittiva n.	72	Puzzillo				Regione di provenienza 7.2			
A	B	C	D	Ubicazione della fonte dei materiali di base				I	J	K	L	M	N
N° progressivo	Specie arboree e relativi ibridi artificiali	Categoria	Codice scheda	E	F	G	H	Tipo di materiale di base	Superficie	Origine	Origine dei materiali di base non autoctoni/non indigeni	Finalità	Osservazioni
647	<b>oeu</b>	1	72	S.Giovanni Gemini c/da Puzzillo (AG)	37 37	13 40	460-570	1	26	1		1	
648	<b>pte</b>	1	72	S.Giovanni Gemini c/da Puzzillo (AG)	37 37	13 40	460-570	1	26	1		1	
649	<b>ple</b>	1	72	S.Giovanni Gemini c/da Puzzillo (AG)	37 37	13 40	460-570	1	26	1		1	
650	<b>psp</b>	1	72	S.Giovanni Gemini c/da Puzzillo (AG)	37 37	13 40	460-570	1	26	1		1	
651	<b>sju</b>	1	72	S.Giovanni Gemini c/da Puzzillo (AG)	37 37	13 40	460-570	1	26	1		1	
652	<b>ral</b>	1	72	S.Giovanni Gemini c/da Puzzillo (AG)	37 37	13 40	460-570	1	26	1		1	

**REGIONE SICILIANA**  
**COMANDO DEL CORPO FORESTALE**  
**Registro dei materiali di base (art. 10 D. Lgs. n. 386/2003)**

menu	copertina	matrice		Rif. Scheda descrittiva n.	73	Ponte vecchio				Regione di provenienza 7.2			
A	B	C	D	Ubicazione della fonte dei materiali di base				I	J	K	L	M	N
				E	F	G	H						
N° progressivo	Specie arboree e relativi ibridi artificiali	Categoria	Codice scheda	Comune e località	Latitudine	Longitudine	Altitudine	Tipo di materiale di base	Superficie	Origine	Origine dei materiali di base non autoctoni/non indigeni	Finalità	Osservazioni
653	<b>pop</b>	1	73	Castronuovo (PA) c/da Calcarelli e varie	37 40	13 36	383-450	1	12			1	
654	<b>sal</b>	1	73	Castronuovo (PA) c/da Calcarelli e varie	37 40	13 36	383-450	1	12			1	
655	<b>sju</b>	1	73	Castronuovo (PA) c/da Calcarelli e varie	37 40	13 36	383-450	1	12			1	
656	<b>spu</b>	1	73	Castronuovo (PA) c/da Calcarelli e varie	37 40	13 36	383-450	1	12			1	
657	<b>taf</b>	1	73	Castronuovo (PA) c/da Calcarelli e varie	37 40	13 36	383-450	1	12			1	

**REGIONE SICILIANA**  
**COMANDO DEL CORPO FORESTALE**  
**Registro dei materiali di base (art. 10 D. Lgs. n. 386/2003)**

menu	copertina	matrice		Rif. Scheda descrittiva n.	74	Mulino Cannarozzo				Regione di provenienza 7.1			
A	B	C	D	Ubicazione della fonte dei materiali di base				I	J	K	L	M	N
N° progressivo	Specie arboree e relativi ibridi artificiali	Categoria	Codice scheda	E	F	G	H	Tipo di materiale di base	Superficie	Origine	Origine dei materiali di base non autoctoni/non indigeni	Finalità	Osservazioni
658	<b>nol</b>	1	74	Castiglione di Sicilia (Ct)- Francavilla di Sicilia (Me)- Malvagna (Me) c/da Furnari	37 53	15 03	472-478	1	5	1		1	
659	<b>pop</b>	1	74	Castiglione di Sicilia (Ct)- Francavilla di Sicilia (Me)- Malvagna (Me) c/da Furnari	37 53	15 03	472-478	1	5	1		1	
660	<b>sal</b>	1	74	Castiglione di Sicilia (Ct)- Francavilla di Sicilia (Me)- Malvagna (Me) c/da Furnari	37 53	15 03	472-478	1	5	1		1	
661	<b>sca</b>	1	74	Castiglione di Sicilia (Ct)- Francavilla di Sicilia (Me)- Malvagna (Me) c/da Furnari	37 53	15 03	472-478	1	5	1		1	
662	<b>sju</b>	1	74	Castiglione di Sicilia (Ct)- Francavilla di Sicilia (Me)- Malvagna (Me) c/da Furnari	37 53	15 03	472-478	1	5	1		1	
663	<b>spu</b>	1	74	Castiglione di Sicilia (Ct)- Francavilla di Sicilia (Me)- Malvagna (Me) c/da Furnari	37 53	15 03	472-478	1	5	1		1	
664	<b>taf</b>	1	74	Castiglione di Sicilia (Ct)- Francavilla di Sicilia (Me)- Malvagna (Me) c/da Furnari	37 53	15 03	472-478	1	5	1		1	
665	<b>umi</b>	1	74	Castiglione di Sicilia (Ct)- Francavilla di Sicilia (Me)- Malvagna (Me) c/da Furnari	37 53	15 03	472-478	1	5	1		1	

**REGIONE SICILIANA**  
**COMANDO DEL CORPO FORESTALE**  
**Registro dei materiali di base (art. 10 D. Lgs. n. 386/2003)**

menu	copertina	matrice		Rif. Scheda descrittiva n.	75	Portella Pertusa							
A	B	C	D	Ubicazione della fonte dei materiali di base				I	J	K	L	M	N
N° progressivo	Specie arboree e relativi ibridi artificiali	Categoria	Codice scheda	E	F	G	H	Tipo di materiale di base	Superficie	Origine	Origine dei materiali di base non autoctoni/non indigeni	Finalità	Osservazioni
				Comune e località	Latitudine	Longitudine	Altitudine						
666	<b>aca</b>	1	75	Novara di Sicilia c/da Portella Pertusa e varie	37 59	15 08	860-1050	1	38	1		1	
667	<b>aps</b>	1	75	Novara di Sicilia c/da Portella Pertusa e varie	37 59	15 08	860-1050	1	38	1		1	
668	<b>cat</b>	1	75	Novara di Sicilia c/da Portella Pertusa e varie	37 59	15 08	860-1050	1	38	1		1	
669	<b>csa</b>	1	75	Novara di Sicilia c/da Portella Pertusa e varie	37 59	15 08	860-1050	1	38	1		1	
670	<b>cse</b>	1	75	Novara di Sicilia c/da Portella Pertusa e varie	37 59	15 08	860-1050	1	38	1		1	
671	<b>csc</b>	1	75	Novara di Sicilia c/da Portella Pertusa e varie	37 59	15 08	860-1050	1	38	1		1	
672	<b>for</b>	1	75	Novara di Sicilia c/da Portella Pertusa e varie	37 59	15 08	860-1050	1	38	1		1	
673	<b>oca</b>	1	75	Novara di Sicilia c/da Portella Pertusa e varie	37 59	15 08	860-1050	1	38	1		1	
674	<b>pha</b>	1	75	Novara di Sicilia c/da Portella Pertusa e varie	37 59	15 08	860-1050	1	38	1		1	
675	<b>pni</b>	1	75	Novara di Sicilia c/da Portella Pertusa e varie	37 59	15 08	860-1050	1	38	1		1	
676	<b>pop</b>	1	75	Novara di Sicilia c/da Portella Pertusa e varie	37 59	15 08	860-1050	1	38	1		1	
677	<b>ppe</b>	1	75	Novara di Sicilia c/da Portella Pertusa e varie	37 59	15 08	860-1050	1	38	1		1	
678	<b>ppy</b>	1	75	Novara di Sicilia c/da Portella Pertusa e varie	37 59	15 08	860-1050	1	38	1		1	
679	<b>qpe</b>	1	75	Novara di Sicilia c/da Portella Pertusa e varie	37 59	15 08	860-1050	1	38	1		1	
680	<b>rps</b>	1	75	Novara di Sicilia c/da Portella Pertusa e varie	37 59	15 08	860-1050	1	38	1		1	
681	<b>sdo</b>	1	75	Novara di Sicilia c/da Portella Pertusa e varie	37 59	15 08	860-1050	1	38	1		1	

**REGIONE SICILIANA**  
**COMANDO DEL CORPO FORESTALE**  
**Registro dei materiali di base (art. 10 D. Lgs. n. 386/2003)**

menu	copertina	matrice		Rif. Scheda descrittiva n.	76	Ponte Corriace				Regione di provenienza 7.1			
A	B	C	D	Ubicazione della fonte dei materiali di base				I	J	K	L	M	N
N° progressivo	Specie arboree e relativi ibridi artificiali	Categoria	Codice scheda	Comune e località	Latitudine	Longitudine	Altitudine	Tipo di materiale di base	Superficie	Origine	Origine dei materiali di base non autoctoni/non indigeni	Finalità	Osservazioni
682	<b>ple</b>	1	76	Novara di Sicilia (Me) c/da Ponte Corriace e varie	38 03	15 07	230-490	1	42	1		1	
683	<b>ear</b>	1	76	Novara di Sicilia (Me) c/da Ponte Corriace e varie	38 03	15 07	230-490	1	42	1		1	
684	<b>ral</b>	1	76	Novara di Sicilia (Me) c/da Ponte Corriace e varie	38 03	15 07	230-490	1	42	1		1	
685	<b>vac</b>	1	76	Novara di Sicilia (Me) c/da Ponte Corriace e varie	38 03	15 07	230-490	1	42	1		1	
686	<b>ppy</b>	1	76	Novara di Sicilia (Me) c/da Ponte Corriace e varie	38 03	15 07	230-490	1	42	1		1	

**REGIONE SICILIANA**  
**COMANDO DEL CORPO FORESTALE**  
**Registro dei materiali di base (art. 10 D. Lgs. n. 386/2003)**

menu	copertina	matrice		Rif. Scheda descrittiva n.	77	San Michele				Regione di provenienza 7.1			
A	B	C	D	Ubicazione della fonte dei materiali di base				I	J	K	L	M	N
N° progressivo	Specie arboree e relativi ibridi artificiali	Categoria	Codice scheda	Comune e località	Latitudine	Longitudine	Altitudine	Tipo di materiale di base	Superficie	Origine	Origine dei materiali di base non autoctoni/non indigeni	Finalità	Osservazioni
687	<b>aun</b>	1	77	Caronia (Me) c/da S. Michele e Pardo	38 01	14 27	135-300	1	58	1		1	
688	<b>cin</b>	1	77	Caronia (Me) c/da S. Michele e Pardo	38 01	14 27	135-300	1	58	1		1	
689	<b>csc</b>	1	77	Caronia (Me) c/da S. Michele e Pardo	38 01	14 27	135-300	1	58	1		1	
690	<b>cvi</b>	1	77	Caronia (Me) c/da S. Michele e Pardo	38 01	14 27	135-300	1	58	1		1	
691	<b>ear</b>	1	77	Caronia (Me) c/da S. Michele e Pardo	38 01	14 27	135-300	1	58	1		1	
692	<b>mco</b>	1	77	Caronia (Me) c/da S. Michele e Pardo	38 01	14 27	135-300	1	58	1		1	
693	<b>qsu</b>	1	77	Caronia (Me) c/da S. Michele e Pardo	38 01	14 27	135-300	1	58	1		1	
694	<b>pla</b>	1	77	Caronia (Me) c/da S. Michele e Pardo	38 01	14 27	135-300	1	58	1		1	
695	<b>ple</b>	1	77	Caronia (Me) c/da S. Michele e Pardo	38 01	14 27	135-300	1	58	1		1	

**REGIONE SICILIANA**  
**COMANDO DEL CORPO FORESTALE**  
**Registro dei materiali di base (art. 10 D. Lgs. n. 386/2003)**

menu	copertina	matrice		Rif. Scheda descrittiva n.	78	Costa del Salice				Regione di provenienza 7.1			
A	B	C	D	Ubicazione della fonte dei materiali di base				I	J	K	L	M	N
N° progressivo	Specie arboree e relativi ibridi artificiali	Categoria	Codice scheda	Comune e località	Latitudine	Longitudine	Altitudine	Tipo di materiale di base	Superficie	Origine	Origine dei materiali di base non autoctoni/non indigeni	Finalità	Osservazioni
696	<b>laq</b>	1	78	Floresta c/de Costa del Salice	37.58 N	14.53 E	1090-1195	1	60	1		1	
697	<b>msi</b>	1	78	Floresta c/de Costa del Salice	37.58 N	14.53 E	1090-1195	1	60	1		1	
698	<b>ppy</b>	1	78	Floresta c/de Costa del Salice	37.58 N	14.53 E	1090-1195	1	60	1		1	
699	<b>sju</b>	1	78	Floresta c/de Costa del Salice	37.58 N	14.53 E	1090-1195	1	60	1		1	

**REGIONE SICILIANA**  
**COMANDO DEL CORPO FORESTALE**  
**Registro dei materiali di base (art. 10 D. Lgs. n. 386/2003)**

menu	copertina	matrice		Rif. Scheda descrittiva n.	79	Serro Lanzarite				Regione di provenienza 7.1			
A	B	C	D	Ubicazione della fonte dei materiali di base				I	J	K	L	M	N
N° progressivo	Specie arboree e relativi ibridi artificiali	Categoria	Codice scheda	E	F	G	H	Tipo di materiale di base	Superficie	Origine	Origine dei materiali di base non autoctoni/non indigeni	Finalità	Osservazioni
700	<b>cmo</b>	2	79	S. Domenica Vittoria-Roccella Valdemone (Me) c/da Serro Lanzarite e varie	37 56	14 57	1080-1280	2	117	1		2	Biodiversità
701	<b>for</b>	2	79	S. Domenica Vittoria-Roccella Valdemone (Me) c/da Serro Lanzarite e varie	37 56	14 57	1080-1280	2	117	1		2	Biodiversità
702	<b>pop</b>	2	79	S. Domenica Vittoria-Roccella Valdemone (Me) c/da Serro Lanzarite e varie	37 56	14 57	1080-1280	2	117	1		2	Biodiversità
703	<b>qce</b>	2	79	S. Domenica Vittoria-Roccella Valdemone (Me) c/da Serro Lanzarite e varie	37 56	14 57	1080-1280	2	117	1		2	Biodiversità
704	<b>umi</b>	2	79	S. Domenica Vittoria-Roccella Valdemone (Me) c/da Serro Lanzarite e varie	37 56	14 57	1080-1280	2	117	1		2	Biodiversità

**REGIONE SICILIANA**  
**COMANDO DEL CORPO FORESTALE**  
**Registro dei materiali di base (art. 10 D. Lgs. N. 386/2003)**

menu	copertina	matrice		Rif. Scheda descrittiva n.	80	Pizzo della Lite				Regione di provenienza 7.1			
A	B	C	D	Ubicazione della fonte dei materiali di base				I	J	K	L	M	N
N° progressivo	Specie arboree e relativi ibridi artificiali	Categoria	Codice scheda	Comune e località	Latitudine	Longitudine	Altitudine	Tipo di materiale di base	Superficie	Origine	Origine dei materiali di base non autoctoni/non indigeni	Finalità	Osservazioni
705	<b>aca</b>	1	80	S. Domenica Vittoria-Floresta (Me) c/da Pizzo della lite e varie	37 57	14 57	1080-1280	1	43	1		1	
706	<b>aps</b>	1	80	S. Domenica Vittoria-Floresta (Me) c/da Pizzo della lite e varie	37 57	14 57	1080-1280	1	43	1		1	
707	<b>cmo</b>	1	80	S. Domenica Vittoria-Floresta (Me) c/da Pizzo della lite e varie	37 57	14 57	1080-1280	1	43	1		1	
708	<b>fsy</b>	1	80	S. Domenica Vittoria-Floresta (Me) c/da Pizzo della lite e varie	37 57	14 57	1080-1280	1	43	1		1	
709	<b>ppy</b>	1	80	S. Domenica Vittoria-Floresta (Me) c/da Pizzo della lite e varie	37 57	14 57	1080-1280	1	43	1		1	
710	<b>sju</b>	1	80	S. Domenica Vittoria-Floresta (Me) c/da Pizzo della lite e varie	37 57	14 57	1080-1280	1	43	1		1	

**REGIONE SICILIANA**  
**COMANDO DEL CORPO FORESTALE**  
**Registro dei materiali di base (art. 10 D. Lgs. n. 386/2003)**

menu	copertina	matrice		Rif. Scheda descrittiva n.	81	Torre Salsa				Regione di provenienza 7.2			
A	B	C	D	Ubicazione della fonte dei materiali di base				I	J	K	L	M	N
N° progressivo	Specie arboree e relativi ibridi artificiali	Categoria	Codice scheda	E	F	G	H	Tipo di materiale di base	Superficie	Origine	Origine dei materiali di base non autoctoni/non indigeni	Finalità	Osservazioni
				Comune e località	Latitudine	Longitudine	Altitudine						
711	<b>afo</b>	2	81	Siculiana (Ag) c/da Sella Omomorto-Monte Cupolone	37 21	13 22	100-170	2	380,89	1		2	Biodiversità
712	<b>chu</b>	2	81	Siculiana (Ag) c/da Sella Omomorto-Monte Cupolone	37 21	13 22	100-170	2	380,89	1		2	Biodiversità
713	<b>jtu</b>	2	81	Siculiana (Ag) c/da Sella Omomorto-Monte Cupolone	37 21	13 22	100-170	2	380,89	1		2	Biodiversità
714	<b>emu</b>	2	81	Siculiana (Ag) c/da Sella Omomorto-Monte Cupolone	37 21	13 22	100-170	2	380,89	1		2	Biodiversità
715	<b>nol</b>	2	81	Siculiana (Ag) c/da Sella Omomorto-Monte Cupolone	37 21	13 22	100-170	2	380,89	1		2	Biodiversità
716	<b>pla</b>	2	81	Siculiana (Ag) c/da Sella Omomorto-Monte Cupolone	37 21	13 22	100-170	2	380,89	1		2	Biodiversità
717	<b>ple</b>	2	81	Siculiana (Ag) c/da Sella Omomorto-Monte Cupolone	37 21	13 22	100-170	2	380,89	1		2	Biodiversità
718	<b>png</b>	2	81	Siculiana (Ag) c/da Sella Omomorto-Monte Cupolone	37 21	13 22	100-170	2	380,89	1		2	Biodiversità
719	<b>pte</b>	2	81	Siculiana (Ag) c/da Sella Omomorto-Monte Cupolone	37 21	13 22	100-170	2	380,89	1		2	Biodiversità
720	<b>qil</b>	2	81	Siculiana (Ag) c/da Sella Omomorto-Monte Cupolone	37 21	13 22	100-170	2	380,89	1		2	Biodiversità
721	<b>ral</b>	2	81	Siculiana (Ag) c/da Sella Omomorto-Monte Cupolone	37 21	13 22	100-170	2	380,89	1		2	Biodiversità
722	<b>rof</b>	2	81	Siculiana (Ag) c/da Sella Omomorto-Monte Cupolone	37 21	13 22	100-170	2	380,89	1		2	Biodiversità
723	<b>sal</b>	2	81	Siculiana (Ag) c/da Sella Omomorto-Monte Cupolone	37 21	13 22	100-170	2	380,89	1		2	Biodiversità
724	<b>sju</b>	2	81	Siculiana (Ag) c/da Sella Omomorto-Monte Cupolone	37 21	13 22	100-170	2	380,89	1		2	Biodiversità
725	<b>taf</b>	2	81	Siculiana (Ag) c/da Sella Omomorto-Monte Cupolone	37 21	13 22	100-170	2	380,89	1		2	Biodiversità
726	<b>tga</b>	2	81	Siculiana (Ag) c/da Sella Omomorto-Monte Cupolone	37 21	13 22	100-170	2	380,89	1		2	Biodiversità
727	<b>tca</b>	2	81	Siculiana (Ag) c/da Sella Omomorto-Monte Cupolone	37 21	13 22	100-170	2	380,89	1		2	Biodiversità

**REGIONE SICILIANA**  
**COMANDO DEL CORPO FORESTALE**  
**Registro dei materiali di base (art. 10 D. Lgs. n. 386/2003)**

menu	copertina	matrice		Rif. Scheda descrittiva n.	82	Magaggiaro			Regione di provenienza 7.2				
A	B	C	D	Ubicazione della fonte dei materiali di base				I	J	K	L	M	N
N° progressivo	Specie arboree e relativi ibridi artificiali	Categoria	Codice scheda	Comune e località	Latitudine	Longitudine	Altitudine	Tipo di materiale di base	Superficie	Origine	Origine dei materiali di base non autoctoni/non indigeni	Finalità	Osservazioni
728	<b>chu</b>	1	82	Menfi (Ag) c/da Magaggiaro- Finocchio	37 39	12 58	244-384	1	509	1		1	
729	<b>cse</b>	1	82	Menfi (Ag) c/da Magaggiaro- Finocchio	37 39	12 58	244-384	1	509	1		1	
730	<b>euc</b>	1	82	Menfi (Ag) c/da Magaggiaro- Finocchio	37 39	12 58	244-384	1	509	1		1	
731	<b>oeu</b>	1	82	Menfi (Ag) c/da Magaggiaro- Finocchio	37 39	12 58	244-384	1	509	1		1	
732	<b>pha</b>	1	82	Menfi (Ag) c/da Magaggiaro- Finocchio	37 39	12 58	244-384	1	509	1		1	

**REGIONE SICILIANA**  
**COMANDO DEL CORPO FORESTALE**  
**Registro dei materiali di base (art. 10 D. Lgs. n. 386/2003)**

menu	copertina	matrice		Rif. Scheda descrittiva n.	83	Pasqualetto				Regione di provenienza 7.2			
A	B	C	D	Ubicazione della fonte dei materiali di base				I	J	K	L	M	N
N° progressivo	Specie arboree e relativi ibridi artificiali	Categoria	Codice scheda	E	F	G	H	Tipo di materiale di base	Superficie	Origine	Origine dei materiali di base non autoctoni/non indigeni	Finalità	Osservazioni
				Comune e località	Latitudine	Longitudine	Altitudine						
733	<b>chu</b>	1	83	Sciaccia-Sambuca di Sicilia (Ag) c/da Pasqualetto- Cozzo Maracoli	37 37	13 05	248-396	1	364,36	1		1	
734	<b>cmo</b>	1	83	Sciaccia-Sambuca di Sicilia (Ag) c/da Pasqualetto- Cozzo Maracoli	37 37	13 05	248-396	1	364,36	1		1	
735	<b>cse</b>	1	83	Sciaccia-Sambuca di Sicilia (Ag) c/da Pasqualetto- Cozzo Maracoli	37 37	13 05	248-396	1	364,36	1		1	
736	<b>euc</b>	1	83	Sciaccia-Sambuca di Sicilia (Ag) c/da Pasqualetto- Cozzo Maracoli	37 37	13 05	248-396	1	364,36	1		1	
737	<b>for</b>	1	83	Sciaccia-Sambuca di Sicilia (Ag) c/da Pasqualetto- Cozzo Maracoli	37 37	13 05	248-396	1	364,36	1		1	
738	<b>pha</b>	1	83	Sciaccia-Sambuca di Sicilia (Ag) c/da Pasqualetto- Cozzo Maracoli	37 37	13 05	248-396	1	364,36	1		1	
739	<b>ppy</b>	1	83	Sciaccia-Sambuca di Sicilia (Ag) c/da Pasqualetto- Cozzo Maracoli	37 37	13 05	248-396	1	364,36	1		1	
740	<b>ple</b>	1	83	Sciaccia-Sambuca di Sicilia (Ag) c/da Pasqualetto- Cozzo Maracoli	37 37	13 05	248-396	1	364,36	1		1	
741	<b>psn</b>	1	83	Sciaccia-Sambuca di Sicilia (Ag) c/da Pasqualetto- Cozzo Maracoli	37 37	13 05	248-396	1	364,36	1		1	
742	<b>psp</b>	1	83	Sciaccia-Sambuca di Sicilia (Ag) c/da Pasqualetto- Cozzo Maracoli	37 37	13 05	248-396	1	364,36	1		1	
743	<b>pte</b>	1	83	Sciaccia-Sambuca di Sicilia (Ag) c/da Pasqualetto- Cozzo Maracoli	37 37	13 05	248-396	1	364,36	1		1	
744	<b>rps</b>	1	83	Sciaccia-Sambuca di Sicilia (Ag) c/da Pasqualetto- Cozzo Maracoli	37 37	13 05	248-396	1	364,36	1		1	
745	<b>qvi</b>	1	83	Sciaccia-Sambuca di Sicilia (Ag) c/da Pasqualetto- Cozzo Maracoli	37 37	13 05	248-396	1	364,36	1		1	
746	<b>qil</b>	1	83	Sciaccia-Sambuca di Sicilia (Ag) c/da Pasqualetto- Cozzo Maracoli	37 37	13 05	248-396	1	364,36	1		1	
747	<b>qsu</b>	1	83	Sciaccia-Sambuca di Sicilia (Ag) c/da Pasqualetto- Cozzo Maracoli	37 37	13 05	248-396	1	364,36	1		1	
748	<b>rca</b>	1	83	Sciaccia-Sambuca di Sicilia (Ag) c/da Pasqualetto- Cozzo Maracoli	37 37	13 05	248-396	1	364,36	1		1	
749	<b>tca</b>	1	83	Sciaccia-Sambuca di Sicilia (Ag) c/da Pasqualetto- Cozzo Maracoli	37 37	13 05	248-396	1	364,36	1		1	

**REGIONE SICILIANA**  
**COMANDO DEL CORPO FORESTALE**  
**Registro dei materiali di base (art. 10 D. Lgs. n. 386/2003)**

menu	copertina	matrice		Rif. Scheda descrittiva n.	84	Cirami			Regione di provenienza 7.2				
A	B	C	D	Ubicazione della fonte dei materiali di base				I	J	K	L	M	N
				E	F	G	H						
N° progressivo	Specie arboree e relativi ibridi artificiali	Categoria	Codice scheda	Comune e località	Latitudine	Longitudine	Altitudine	Tipo di materiale di base	Superficie	Origine	Origine dei materiali di base non autoctoni/non indigeni	Finalità	Osservazioni
750	<b>chu</b>	1	84	Sciacca (Ag) c/da Monte Cirami	37 36	13 04	340-513	1	75	1		1	
751	<b>oeu</b>	1	84	Sciacca (Ag) c/da Monte Cirami	37 36	13 04	340-513	1	75	1		1	

**REGIONE SICILIANA**  
**COMANDO DEL CORPO FORESTALE**  
**Registro dei materiali di base (art. 10 D. Lgs. n. 386/2003)**

menu	copertina	matrice		Rif. Scheda descrittiva n.	85	Rinuso				Regione di provenienza 7.2			
A	B	C	D	Ubicazione della fonte dei materiali di base				I	J	K	L	M	N
N° progressivo	Specie arboree e relativi ibridi artificiali	Categoria	Codice scheda	Comune e località	Latitudine	Longitudine	Altitudine	Tipo di materiale di base	Superficie	Origine	Origine dei materiali di base non autoctoni/non indigeni	Finalità	Osservazioni
752	<b>lno</b>	1	85	Castronovo di Sicilia (Pa) c/da Rinuso e varie	37 42	13 39	420-550	1	6	1		1	
753	<b>rof</b>	1	85	Castronovo di Sicilia (Pa) c/da Rinuso e varie	37 42	13 39	420-550	1	6	1		1	
754	<b>sju</b>	1	85	Castronovo di Sicilia (Pa) c/da Rinuso e varie	37 42	13 39	420-550	1	6	1		1	
755	<b>ppy</b>	1	85	Castronovo di Sicilia (Pa) c/da Rinuso e varie	37 42	13 39	420-550	1	6	1		1	

**REGIONE SICILIANA**  
**COMANDO DEL CORPO FORESTALE**  
**Registro dei materiali di base (art. 10 D. Lgs. n. 386/2003)**

menu	copertina	matrice		Rif. Scheda descrittiva n.	86	San Vito				Regione di provenienza 7.2			
A	B	C	D	Ubicazione della fonte dei materiali di base				I	J	K	L	M	N
N° progressivo	Specie arboree e relativi ibridi artificiali	Categoria	Codice scheda	E	F	G	H	Tipo di materiale di base	Superficie	Origine	Origine dei materiali di base non autoctoni/non indigeni	Finalità	Osservazioni
756	<b>cse</b>	1	86	Castronuovo (PA) c/da San Vito e varie	37 40	13 36	694-780	1	26	1	1	1	
757	<b>euc</b>	1	86	Castronuovo (PA) c/da San Vito e varie	37 40	13 36	694-780	1	26	1	1	1	
758	<b>oeu</b>	1	86	Castronuovo (PA) c/da San Vito e varie	37 40	13 36	694-780	1	26	1	1	1	
759	<b>pha</b>	1	86	Castronuovo (PA) c/da San Vito e varie	37 40	13 36	694-780	1	26	1	1	1	

**REGIONE SICILIANA**  
**COMANDO DEL CORPO FORESTALE**  
**Registro dei materiali di base (art. 10 D. Lgs. n. 386/2003)**

menu	copertina	matrice		Rif. Scheda descrittiva n.	87	Regalsciacca				Regione di provenienza 7.2			
A	B	C	D	Ubicazione della fonte dei materiali di base				I	J	K	L	M	N
N° progressivo	Specie arboree e relativi ibridi artificiali	Categoria	Codice scheda	E	F	G	H	Tipo di materiale di base	Superficie	Origine	Origine dei materiali di base non autoctoni/non indigeni	Finalità	Osservazioni
760	<b>cmo</b>	1	87	Castronuovo (PA) c/da Regalsciacca	37 41	13 38	380-460	1	2,5	1		1	
761	<b>qvi</b>	1	87	Castronuovo (PA) c/da Regalsciacca	37 41	13 38	380-460	1	2,5	1		1	
762	<b>psp</b>	1	87	Castronuovo (PA) c/da Regalsciacca	37 41	13 38	380-460	1	2,5	1		1	
763	<b>umi</b>	1	87	Castronuovo (PA) c/da Regalsciacca	37 41	13 38	380-460	1	2,5	1		1	

**REGIONE SICILIANA**  
**COMANDO DEL CORPO FORESTALE**  
**Registro dei materiali di base (art. 10 D. Lgs. n. 386/2003)**

menu	copertina	matrice		Rif. Scheda descrittiva n.	88	Buonanotte				Regione di provenienza 7.2			
A	B	C	D	Ubicazione della fonte dei materiali di base				I	J	K	L	M	N
N° progressivo	Specie arboree e relativi ibridi artificiali	Categoria	Codice scheda	E	F	G	H	Tipo di materiale di base	Superficie	Origine	Origine dei materiali di base non autoctoni/non indigeni	Finalità	Osservazioni
764	<b>aca</b>	2	88	S.Stefano Quisquina (AG) c/da Buonanotte e varie	37 36	13 32	800-950	2	17	1		2	Biodiversità
765	<b>cmo</b>	2	88	S.Stefano Quisquina (AG) c/da Buonanotte e varie	37 36	13 32	800-950	2	17	1		2	Biodiversità
766	<b>for</b>	2	88	S.Stefano Quisquina (AG) c/da Buonanotte e varie	37 36	13 32	800-950	2	17	1		2	Biodiversità
767	<b>pha</b>	2	88	S.Stefano Quisquina (AG) c/da Buonanotte e varie	37 36	13 32	800-950	2	17	1		2	Biodiversità
768	<b>pop</b>	2	88	S.Stefano Quisquina (AG) c/da Buonanotte e varie	37 36	13 32	800-950	2	17	1		2	Biodiversità
769	<b>psn</b>	2	88	S.Stefano Quisquina (AG) c/da Buonanotte e varie	37 36	13 32	800-950	2	17	1		2	Biodiversità
770	<b>ppy</b>	2	88	S.Stefano Quisquina (AG) c/da Buonanotte e varie	37 36	13 32	800-950	2	17	1		2	Biodiversità
771	<b>psp</b>	2	88	S.Stefano Quisquina (AG) c/da Buonanotte e varie	37 36	13 32	800-950	2	17	1		2	Biodiversità
772	<b>pte</b>	2	88	S.Stefano Quisquina (AG) c/da Buonanotte e varie	37 36	13 32	800-950	2	17	1		2	Biodiversità
773	<b>qil</b>	2	88	S.Stefano Quisquina (AG) c/da Buonanotte e varie	37 36	13 32	800-950	2	17	1		2	Biodiversità
774	<b>qvi</b>	2	88	S.Stefano Quisquina (AG) c/da Buonanotte e varie	37 36	13 32	800-950	2	17	1		2	Biodiversità
775	<b>sto</b>	2	88	S.Stefano Quisquina (AG) c/da Buonanotte e varie	37 36	13 32	800-950	2	17	1		2	Biodiversità

**REGIONE SICILIANA**  
**COMANDO DEL CORPO FORESTALE**  
**Registro dei materiali di base (art. 10 D. Lgs. n. 386/2003)**

menu	copertina	matrice		Rif. Scheda descrittiva n.	89	Rocca Chiuppo				Regione di provenienza 7.1			
A	B	C	D	Ubicazione della fonte dei materiali di base				I	J	K	L	M	N
N° progressivo	Specie arboree e relativi ibridi artificiali	Categoria	Codice scheda	E	F	G	H	Tipo di materiale di base	Superficie	Origine	Origine dei materiali di base non autoctoni/non indigeni	Finalità	Osservazioni
				Comune e località	Latitudine	Longitudine	Altitudine						
776	<b>for</b>	1	89	Monforte S.Giorgio- San Pier Niceto (ME) c/da Rocca Chiuppo e varie	38 07	15 23	300-600	1	86	1		1	
777	<b>oeu</b>	1	89	Monforte S.Giorgio- San Pier Niceto (ME) c/da Rocca Chiuppo e varie	38 07	15 23	300-600	1	86	1		1	
778	<b>ppy</b>	1	89	Monforte S.Giorgio- San Pier Niceto (ME) c/da Rocca Chiuppo e varie	38 07	15 23	300-600	1	86	1		1	
779	<b>qvi</b>	1	89	Monforte S.Giorgio- San Pier Niceto (ME) c/da Rocca Chiuppo e varie	38 07	15 23	300-600	1	86	1		1	
780	<b>pop</b>	1	89	Monforte S.Giorgio- San Pier Niceto (ME) c/da Rocca Chiuppo e varie	38 07	15 23	300-600	1	86	1		1	
781	<b>umi</b>	1	89	Monforte S.Giorgio- San Pier Niceto (ME) c/da Rocca Chiuppo e varie	38 07	15 23	300-600	1	86	1		1	

**REGIONE SICILIANA**  
**COMANDO DEL CORPO FORESTALE**  
**Registro dei materiali di base (art. 10 D. Lgs. n. 386/2003)**

menu	copertina	matrice		Rif. Scheda descrittiva n.	90	Pizzo Cammarone				Regione di provenienza 7.1			
A	B	C	D	Ubicazione della fonte dei materiali di base				I	J	K	L	M	N
N° progressivo	Specie arboree e relativi ibridi artificiali	Categoria	Codice scheda	E	F	G	H	Tipo di materiale di base	Superficie	Origine	Origine dei materiali di base non autoctoni/non indigeni	Finalità	Osservazioni
782	<b>csc</b>	1	90	San pier Niceto (ME) c/da Pizzo Cammarone e varie	38 06	15 23	670-935	1	16	1		1	
783	<b>ear</b>	1	90	San pier Niceto (ME) c/da Pizzo Cammarone e varie	38 06	15 23	670-935	1	16	1		1	
784	<b>ppy</b>	1	90	San pier Niceto (ME) c/da Pizzo Cammarone e varie	38 06	15 23	670-935	1	16	1		1	
785	<b>sju</b>	1	90	San pier Niceto (ME) c/da Pizzo Cammarone e varie	38 06	15 23	670-935	1	16	1		1	

**REGIONE SICILIANA**  
**COMANDO DEL CORPO FORESTALE**  
**Registro dei materiali di base (art. 10 D. Lgs. n. 386/2003)**

menu	copertina	matrice		Rif. Scheda descrittiva n.	91	Statella				Regione di provenienza 7.1			
A	B	C	D	Ubicazione della fonte dei materiali di base				I	J	K	L	M	N
N° progressivo	Specie arboree e relativi ibridi artificiali	Categoria	Codice scheda	E	F	G	H	Tipo di materiale di base	Superficie	Origine	Origine dei materiali di base non autoctoni/non indigeni	Finalità	Osservazioni
				Comune e località	Latitudine	Longitudine	Altitudine						
786	<b>aob</b>	1	91	Randazzo (CT) c/da Statella e varie	37 52	14 59	700-740	1	20	1		1	
787	<b>cau</b>	1	91	Randazzo (CT) c/da Statella e varie	37 52	14 59	700-740	1	20	1		1	
788	<b>csc</b>	1	91	Randazzo (CT) c/da Statella e varie	37 52	14 59	700-740	1	20	1		1	
789	<b>psp</b>	1	91	Randazzo (CT) c/da Statella e varie	37 52	14 59	700-740	1	20	1		1	
790	<b>qvi</b>	1	91	Randazzo (CT) c/da Statella e varie	37 52	14 59	700-740	1	20	1		1	
791	<b>sju</b>	1	91	Randazzo (CT) c/da Statella e varie	37 52	14 59	700-740	1	20	1		1	

**REGIONE SICILIANA**  
**COMANDO DEL CORPO FORESTALE**  
**Registro dei materiali di base (art. 10 D. Lgs. n. 386/2003)**

menu	copertina	matrice		Rif. Scheda descrittiva n.	92	Gurgazzi				Regione di provenienza 7.2			
A	B	C	D	Ubicazione della fonte dei materiali di base				I	J	K	L	M	N
N° progressivo	Specie arboree e relativi ibridi artificiali	Categoria	Codice scheda	Comune e località	Latitudine	Longitudine	Altitudine	Tipo di materiale di base	Superficie	Origine	Origine dei materiali di base non autoctoni/non indigeni	Finalità	Osservazioni
792	<b>qvi</b>	1	92	Castronuovo di Sicilia (PA) c/da Gurgazzi e varie	37 39	13 37	550-580	1	0,7	1		1	
793	<b>sju</b>	1	92	Castronuovo di Sicilia (PA) c/da Gurgazzi e varie	37 39	13 37	550-580	1	0,7	1		1	
794	<b>ral</b>	1	92	Castronuovo di Sicilia (PA) c/da Gurgazzi e varie	37 39	13 37	550-580	1	0,7	1		1	
795	<b>csi</b>	1	92	Castronuovo di Sicilia (PA) c/da Gurgazzi e varie	37 39	13 37	550-580	1	0,7	1		1	

**REGIONE SICILIANA**  
**COMANDO DEL CORPO FORESTALE**  
**Registro dei materiali di base (art. 10 D. Lgs. 386/2003)**

menu	copertina	matrice		Rif. Scheda descrittiva n.	93	Pirao			Regione di provenienza 7.1				
A	B	C	D	Ubicazione della fonte dei materiali di base				I	J	K	L	M	N
N° progressivo	Specie arboree e relativi ibridi artificiali	Categoria	Codice scheda	E	F	G	H	Tipo di materiale di base	Superficie	Origine	Origine dei materiali di base non autoctoni/non indigeni	Finalità	Osservazioni
796	<b>csa</b>	2	93	Randazzo (CT) c/da Pirao e varie	37 50	15 00	1040-1210	2	13	1		2	Biodiversità
797	<b>gae</b>	2	93	Randazzo (CT) c/da Pirao e varie	37 50	15 00	1040-1210	2	13	1		2	Biodiversità

**REGIONE SICILIANA**  
**COMANDO DEL CORPO FORESTALE**  
**Registro dei materiali di base (art. 10 D. Lgs. n. 386/2003)**

menu	copertina	matrice		Rif. Scheda descrittiva n.	94	Gorgo del legname			Regione di provenienza 7.1				
A	B	C	D	Ubicazione della fonte dei materiali di base				I	J	K	L	M	N
N° progressivo	Specie arboree e relativi ibridi artificiali	Categoria	Codice scheda	Comune e località	Latitudine	Longitudine	Altitudine	Tipo di materiale di base	Superficie	Origine	Origine dei materiali di base non autoctoni/non indigeni	Finalità	Osservazioni
798	<b>for</b>	1	94	Randazzo (CT) c/da Gorgo del legname	37 51	14 54	840-857	1	1	1		1	
799	<b>csc</b>	1	94	Randazzo (CT) c/da Gorgo del legname	37 51	14 54	840-857	1	1	1		1	

**REGIONE SICILIANA**  
**COMANDO DEL CORPO FORESTALE**  
**Registro dei materiali di base (art. 10 D. Lgs. n. 386/2003)**

menu	copertina	matrice		Rif. Scheda descrittiva n.	95	Paparia			Regione di provenienza 7.1				
A	B	C	D	Ubicazione della fonte dei materiali di base				I	J	K	L	M	N
N° progressivo	Specie arboree e relativi ibridi artificiali	Categoria	Codice scheda	E	F	G	H	Tipo di materiale di base	Superficie	Origine	Origine dei materiali di base non autoctoni/non indigeni	Finalità	Osservazioni
				Comune e località	Latitudine	Longitudine	Altitudine						
800	<b>pla</b>	2	95	Bronte (CT) c/da Paparia e varie	37 45	14 50	800-890	2	64	1		2	Biodiversità
801	<b>pte</b>	2	95	Bronte (CT) c/da Paparia e varie	37 45	14 50	800-890	2	64	1		2	Biodiversità
802	<b>qil</b>	2	95	Bronte (CT) c/da Paparia e varie	37 45	14 50	800-890	2	64	1		2	Biodiversità
803	<b>ppy</b>	2	95	Bronte (CT) c/da Paparia e varie	37 45	14 50	800-890	2	64	1		2	Biodiversità

**REGIONE SICILIANA**  
**COMANDO DEL CORPO FORESTALE**  
**Registro dei materiali di base (art. 10 D. Lgs. n. 386/2003)**

menu	copertina	matrice		Rif. Scheda descrittiva n.	96	Erbe Bianche			Regione di provenienza 7.2				
A	B	C	D	Ubicazione della fonte dei materiali di base				I	J	K	L	M	N
N° progressivo	Specie arboree e relativi ibridi artificiali	Categoria	Codice scheda	E	F	G	H	Tipo di materiale di base	Superficie	Origine	Origine dei materiali di base non autoctoni/non indigeni	Finalità	Osservazioni
804	<b>oeu</b>	1	96	Bronte (Ct) c/da Erbe bianche e varie	37 46	14 48	560-790	1	23	1		1	
805	<b>ppy</b>	1	96	Bronte (Ct) c/da Erbe bianche e varie	37 46	14 48	560-790	1	23	1		1	

**REGIONE SICILIANA**  
**COMANDO DEL CORPO FORESTALE**  
**Registro dei materiali di base (art. 10 D. Lgs. n. 386/2003)**

menu	copertina	matrice		Rif. Scheda descrittiva n.	97	Barbaro			Regione di provenienza 7.2				
A	B	C	D	Ubicazione della fonte dei materiali di base				I	J	K	L	M	N
N° progressivo	Specie arboree e relativi ibridi artificiali	Categoria	Codice scheda	E	F	G	H	Tipo di materiale di base	Superficie	Origine	Origine dei materiali di base non autoctoni/non indigeni	Finalità	Osservazioni
806	<b>cau</b>	1	97	Bronte c/da Barbaro e varie	37 44	14 47	470-480	1	3,5	1		1	
807	<b>ple</b>	1	97	Bronte c/da Barbaro e varie	37 44	14 47	470-480	1	3,5	1		1	

**REGIONE SICILIANA**  
**COMANDO DEL CORPO FORESTALE**  
**Registro dei materiali di base (art. 10 D. Lgs.n. 386/2003)**

menu	copertina	matrice		Rif. Scheda descrittiva n.	98	Monte Soro			Regione di provenienza 7.1				
A	B	C	D	Ubicazione della fonte dei materiali di base				I	J	K	L	M	N
				E	F	G	H						
N° progressivo	Specie arboree e relativi ibridi artificiali	Categoria	Codice scheda	Comune e località	Latitudine	Longitudine	Altitudine	Tipo di materiale di base	Superficie	Origine	Origine dei materiali di base non autoctoni/non indigeni	Finalità	Osservazioni
808	<b>fsy</b>	2	98	Cesarò (Me) c/da Monte Soro e varie	37 55	14 39	1520-1835	2	143	1		2	Biodiversità
809	<b>tba</b>	2	98	Cesarò (Me) c/da Monte Soro e varie	37 55	14 39	1520-1835	2	143	1		2	Biodiversità

**REGIONE SICILIANA**  
**COMANDO DEL CORPO FORESTALE**  
**Registro dei materiali di base (art. 10 D. Lgs. n. 386/2003)**

menu	copertina	matrice		Rif. Scheda descrittiva n.	99	Cimia			Regione di provenienza 7.2					
A	B	C	D	Ubicazione della fonte dei materiali di base				I	J	K	L	M	N	
N° progressivo	Specie arboree e relativi ibridi artificiali	Categoria	Codice scheda	E	F	G	H	Tipo di materiale di base	Superficie	Origine	Origine dei materiali di base non autoctoni/non indigeni	Finalità	Osservazioni	
810	<b>chu</b>	1	99	Mazzarino c/da	Cimia	37 16	14 22	450-460	1	4,5	1		1	
811	<b>qsu</b>	1	99	Mazzarino c/da	Cimia	37 16	14 22	450-460	1	4,5	1		1	
812	<b>qvi</b>	1	99	Mazzarino c/da	Cimia	37 16	14 22	450-460	1	4,5	1		1	

**REGIONE SICILIANA**  
**COMANDO DEL CORPO FORESTALE**  
**Registro dei materiali di base (art. 10 D. Lgs. n. 386/2003)**

menu	copertina	matrice		Rif. Scheda descrittiva n.	100	Giase				Regione di provenienza 7.2			
A	B	C	D	Ubicazione della fonte dei materiali di base				I	J	K	L	M	N
N° progressivo	Specie arboree e relativi ibridi artificiali	Categoria	Codice scheda	Comune e località	Latitudine	Longitudine	Altitudine	Tipo di materiale di base	Superficie	Origine	Origine dei materiali di base non autoctoni/non indigeni	Finalità	Osservazioni
813	<b>chu</b>	1	100	Mazzarino (CI) c/da Monte Giase	37 12	14 19	295-366	1	56	1		1	
814	<b>cmo</b>	1	100	Mazzarino (CI) c/da Monte Giase	37 12	14 19	295-366	1	56	1		1	
815	<b>cse</b>	1	100	Mazzarino (CI) c/da Monte Giase	37 12	14 19	295-366	1	56	1		1	
816	<b>euc</b>	1	100	Mazzarino (CI) c/da Monte Giase	37 12	14 19	295-366	1	56	1		1	
817	<b>pha</b>	1	100	Mazzarino (CI) c/da Monte Giase	37 12	14 19	295-366	1	56	1		1	
818	<b>pla</b>	1	100	Mazzarino (CI) c/da Monte Giase	37 12	14 19	295-366	1	56	1		1	
819	<b>ple</b>	1	100	Mazzarino (CI) c/da Monte Giase	37 12	14 19	295-366	1	56	1		1	

**REGIONE SICILIANA**  
**COMANDO DEL CORPO FORESTALE**  
**Registro dei materiali di base (art. 10 D. Lgs. n. 386/2003)**

menu	copertina	matrice		Rif. Scheda descrittiva n.	101	Ferrigno			Regione di provenienza 7.2				
A	B	C	D	Ubicazione della fonte dei materiali di base				I	J	K	L	M	N
N° progressivo	Specie arboree e relativi ibridi artificiali	Categoria	Codice scheda	E	F	G	H	Tipo di materiale di base	Superficie	Origine	Origine dei materiali di base non autoctoni/non indigeni	Finalità	Osservazioni
820	<b>sju</b>	1	101	Assoro (En) c/da Ferrigno e varie	37 38	14 26	665-757	1	7,5	1		1	
821	<b>pop</b>	1	101	Assoro (En) c/da Ferrigno e varie	37 38	14 26	665-757	1	7,5	1		1	
822	<b>rof</b>	1	101	Assoro (En) c/da Ferrigno e varie	37 38	14 26	665-757	1	7,5	1		1	

**REGIONE SICILIANA**  
**COMANDO DEL CORPO FORESTALE**  
**Registro dei materiali di base (art. 10 D. Lgs. n. 386/2003)**

menu	copertina	matrice		Rif. Scheda descrittiva n.	102	Piano della corte				Regione di provenienza 7.2			
A	B	C	D	Ubicazione della fonte dei materiali di base				I	J	K	L	M	N
				E	F	G	H						
N° progressivo	Specie arboree e relativi ibridi artificiali	Categoria	Codice scheda	Comune e località	Latitudine	Longitudine	Altitudine	Tipo di materiale di base	Superficie	Origine	Origine dei materiali di base non autoctoni/non indigeni	Finalità	Osservazioni
823	<b>cmo</b>	2	102	Agira (En) c/da Piano della corte e varie	37 38	14 29	400-550	2	13,5	1		2	Biodiversità
824	<b>pop</b>	2	102	Agira (En) c/da Piano della corte e varie	37 38	14 29	400-550	2	13,5	1		2	Biodiversità
825	<b>qvi</b>	2	102	Agira (En) c/da Piano della corte e varie	37 38	14 29	400-550	2	13,5	1		2	Biodiversità
826	<b>sal</b>	2	102	Agira (En) c/da Piano della corte e varie	37 38	14 29	400-550	2	13,5	1		2	Biodiversità
827	<b>spe</b>	2	102	Agira (En) c/da Piano della corte e varie	37 38	14 29	400-550	2	13,5	1		2	Biodiversità
828	<b>spu</b>	2	102	Agira (En) c/da Piano della corte e varie	37 38	14 29	400-550	2	13,5	1		2	Biodiversità
829	<b>tga</b>	2	102	Agira (En) c/da Piano della corte e varie	37 38	14 29	400-550	2	13,5	1		2	Biodiversità
830	<b>taf</b>	2	102	Agira (En) c/da Piano della corte e varie	37 38	14 29	400-550	2	13,5	1		2	Biodiversità
831	<b>umi</b>	2	102	Agira (En) c/da Piano della corte e varie	37 38	14 29	400-550	2	13,5	1		2	Biodiversità

**REGIONE SICILIANA**  
**COMANDO DEL CORPO FORESTALE**  
**Registro dei materiali di base (art. 10 D. Lgs. n. 386/2003)**

menu	copertina	matrice		Rif. Scheda descrittiva n.		S. Maria di Gesù			Regione di provenienza 7.2				
A	B	C	D	Ubicazione della fonte dei materiali di base				I	J	K	L	M	N
				E	F	G	H						
N° progressivo	Specie arboree e relativi ibridi artificiali	Categoria	Codice scheda	Comune e località	Latitudine	Longitudine	Altitudine	Tipo di materiale di base	Superficie	Origine	Origine dei materiali di base non autoctoni/non indigeni	Finalità	Osservazioni
832	<b>cse</b>	1	103	Palermo Quartiere Chiavelli	38 04	13 22	75-270	1	11	1		1	

**REGIONE SICILIANA**  
**COMANDO DEL CORPO FORESTALE**  
**Registro dei materiali di base (art. 10 D. Lgs. n. 386/2003)**

menu	copertina	matrice		Rif. Scheda descrittiva n.	104	Scorace				Regione di provenienza 7.2			
A	B	C	D	Ubicazione della fonte dei materiali di base				I	J	K	L	M	N
N° progressivo	Specie arboree e relativi ibridi artificiali	Categoria	Codice scheda	E	F	G	H	Tipo di materiale di base	Superficie	Origine	Origine dei materiali di base non autoctoni/non indigeni	Finalità	Osservazioni
				Comune e località	Latitudine	Longitudine	Altitudine						
833	<b>aun</b>	1	104	Busetto Palizzolo (Tp) c/da Scorace e varie	37 59	12 46	402-640	1	121	1		1	
834	<b>chu</b>	1	104	Busetto Palizzolo (Tp) c/da Scorace e varie	37 59	12 46	402-640	1	121	1		1	
835	<b>cin</b>	1	104	Busetto Palizzolo (Tp) c/da Scorace e varie	37 59	12 46	402-640	1	121	1		1	
836	<b>cmo</b>	1	104	Busetto Palizzolo (Tp) c/da Scorace e varie	37 59	12 46	402-640	1	121	1		1	
837	<b>cse</b>	1	104	Busetto Palizzolo (Tp) c/da Scorace e varie	37 59	12 46	402-640	1	121	1		1	
838	<b>cvi</b>	1	104	Busetto Palizzolo (Tp) c/da Scorace e varie	37 59	12 46	402-640	1	121	1		1	
839	<b>ear</b>	1	104	Busetto Palizzolo (Tp) c/da Scorace e varie	37 59	12 46	402-640	1	121	1		1	
840	<b>mco</b>	1	104	Busetto Palizzolo (Tp) c/da Scorace e varie	37 59	12 46	402-640	1	121	1		1	
841	<b>pha</b>	1	104	Busetto Palizzolo (Tp) c/da Scorace e varie	37 59	12 46	402-640	1	121	1		1	
842	<b>pla</b>	1	104	Busetto Palizzolo (Tp) c/da Scorace e varie	37 59	12 46	402-640	1	121	1		1	
843	<b>ple</b>	1	104	Busetto Palizzolo (Tp) c/da Scorace e varie	37 59	12 46	402-640	1	121	1		1	
844	<b>ppe</b>	1	104	Busetto Palizzolo (Tp) c/da Scorace e varie	37 59	12 46	402-640	1	121	1		1	
845	<b>ppy</b>	1	104	Busetto Palizzolo (Tp) c/da Scorace e varie	37 59	12 46	402-640	1	121	1		1	
846	<b>qsu</b>	1	104	Busetto Palizzolo (Tp) c/da Scorace e varie	37 59	12 46	402-640	1	121	1		1	
847	<b>qil</b>	1	104	Busetto Palizzolo (Tp) c/da Scorace e varie	37 59	12 46	402-640	1	121	1		1	
848	<b>qvi</b>	1	104	Busetto Palizzolo (Tp) c/da Scorace e varie	37 59	12 46	402-640	1	121	1		1	

**REGIONE SICILIANA**  
**COMANDO DEL CORPO FORESTALE**  
**Registro dei materiali di base (art. 10 D. Lgs. n. 386/2003)**

menu	copertina	matrice		Rif. Scheda descrittiva n.	105	Piano delle forche				Regione di provenienza 7.2			
A	B	C	D	Ubicazione della fonte dei materiali di base				I	J	K	L	M	N
N° progressivo	Specie arboree e relativi ibridi artificiali	Categoria	Codice scheda	E	F	G	H	Tipo di materiale di base	Superficie	Origine	Origine dei materiali di base non autoctoni/non indigeni	Finalità	Osservazioni
				Comune e località	Latitudine	Longitudine	Altitudine						
849	<b>lno</b>	1	105	Erice (Tp) c/da Piano delle forche	38 02	12 35	670-705	1	9,5	1		1	
850	<b>gil</b>	1	105	Erice (Tp) c/da Piano delle forche	38 02	12 35	670-705	1	9,5	1		1	
851	<b>qvi</b>	1	105	Erice (Tp) c/da Piano delle forche	38 02	12 35	670-705	1	9,5	1		1	

**REGIONE SICILIANA**  
**COMANDO DEL CORPO FORESTALE**  
**Registro dei materiali di base (art. 10 D. Lgs. n. 386/2003)**

menu	copertina	matrice		Rif. Scheda descrittiva n.	106	S. Matteo				Regione di provenienza 7.2			
A	B	C	D	Ubicazione della fonte dei materiali di base				I	J	K	L	M	N
N° progressivo	Specie arboree e relativi ibridi artificiali	Categoria	Codice scheda	Comune e località	Latitudine	Longitudine	Altitudine	Tipo di materiale di base	Superficie	Origine	Origine dei materiali di base non autoctoni/non indigeni	Finalità	Osservazioni
852	<b>chu</b>	1	106	Erice (Tp) c/da S. Matteo e varie	38 03	12 35	220-335	1	26	1		1	
853	<b>cmo</b>	1	106	Erice (Tp) c/da S. Matteo e varie	38 03	12 35	220-335	1	26	1		1	
854	<b>oeu</b>	1	106	Erice (Tp) c/da S. Matteo e varie	38 03	12 35	220-335	1	26	1		1	
855	<b>for</b>	1	106	Erice (Tp) c/da S. Matteo e varie	38 03	12 35	220-335	1	26	1		1	
856	<b>pte</b>	1	106	Erice (Tp) c/da S. Matteo e varie	38 03	12 35	220-335	1	26	1		1	
857	<b>ral</b>	1	106	Erice (Tp) c/da S. Matteo e varie	38 03	12 35	220-335	1	26	1		1	
858	<b>sju</b>	1	106	Erice (Tp) c/da S. Matteo e varie	38 03	12 35	220-335	1	26	1		1	
859	<b>csi</b>	1	106	Erice (Tp) c/da S. Matteo e varie	38 03	12 35	220-335	1	26	1		1	

**REGIONE SICILIANA**  
**COMANDO DEL CORPO FORESTALE**  
**Registro dei materiali di base (art. 10 D. Lgs. n. 386/2003)**

menu	copertina	matrice		Rif. Scheda descrittiva n.	107	Marausa			Regione di provenienza 7.2				
A	B	C	D	Ubicazione della fonte dei materiali di base				I	J	K	L	M	N
N° progressivo	Specie arboree e relativi ibridi artificiali	Categoria	Codice scheda	Comune e località	Latitudine	Longitudine	Altitudine	Tipo di materiale di base	Superficie	Origine	Origine dei materiali di base non autoctoni/non indigeni	Finalità	Osservazioni
860	<b>pla</b>	1	107	Trapani (Tp) c/da Marausa	37 56	12 30	22-27	1	2,5	1		1	
861	<b>ple</b>	1	107	Trapani (Tp) c/da Marausa	37 56	12 30	22-27	1	2,5	1		1	
862	<b>qco</b>	1	107	Trapani (Tp) c/da Marausa	37 56	12 30	22-27	1	2,5	1		1	

**REGIONE SICILIANA**  
**COMANDO DEL CORPO FORESTALE**  
**Registro dei materiali di base (art. 10 D. Lgs. n. 386/2003)**

menu	copertina	matrice		Rif. Scheda descrittiva n.	108	Macchie			Regione di provenienza 7.2				
A	B	C	D	Ubicazione della fonte dei materiali di base				I	J	K	L	M	N
N° progressivo	Specie arboree e relativi ibridi artificiali	Categoria	Codice scheda	E	F	G	H	Tipo di materiale di base	Superficie	Origine	Origine dei materiali di base non autoctoni/non indigeni	Finalità	Osservazioni
				Comune e località	Latitudine	Longitudine	Altitudine						
863	<b>chu</b>	1	108	Alcamo (Tp) c/da Macchie e varie	38 02	12 58	6-42	1	17	1		1	
864	<b>jtu</b>	1	108	Alcamo (Tp) c/da Macchie e varie	38 02	12 58	6-42	1	17	1		1	
865	<b>ple</b>	1	108	Alcamo (Tp) c/da Macchie e varie	38 02	12 58	6-42	1	17	1		1	
866	<b>oeu</b>	1	108	Alcamo (Tp) c/da Macchie e varie	38 02	12 58	6-42	1	17	1		1	

**REGIONE SICILIANA**  
**COMANDO DEL CORPO FORESTALE**  
**Registro dei materiali di base (art. 10 D. Lgs. n. 386/2003)**

menu	copertina	matrice		Rif. Scheda descrittiva n.	109	Cavallaro, Canneria, Pozzillo			Regione di provenienza 7.2				
A	B	C	D	Ubicazione della fonte dei materiali di base				I	J	K	L	M	N
N° progressivo	Specie arboree e relativi ibridi artificiali	Categoria	Codice scheda	E	F	G	H	Tipo di materiale di base	Superficie	Origine	Origine dei materiali di base non autoctoni/non indigeni	Finalità	Osservazioni
867	<b>cta</b>	1	109	Caltabellotta - Cavallaro, Canneria, Pozzillo	4164825	2356575	480-1.000	1	87,23	1		1	
868	<b>oeu</b>	1	109	Caltabellotta - Cavallaro, Canneria, Pozzillo	4164825	2356575	480-1.000	1	87,23	1		1	
869	<b>ral</b>	1	109	Caltabellotta - Cavallaro, Canneria, Pozzillo	4164825	2356575	480-1.000	1	87,23	1		1	
870	<b>qil</b>	1	109	Caltabellotta - Cavallaro, Canneria, Pozzillo	4164825	2356575	480-1.000	1	87,23	1		1	

**REGIONE SICILIANA**  
**COMANDO DEL CORPO FORESTALE**  
**Registro dei materiali di base (art. 10 D. Lgs. n. 386/2003)**

menu	copertina	matrice		Rif. Scheda descrittiva n.	110	Acque Bianche				Regione di provenienza 7.2			
A	B	C	D	Ubicazione della fonte dei materiali di base				I	J	K	L	M	N
N° progressivo	Specie arboree e relativi ibridi artificiali	Categoria	Codice scheda	E	F	G	H	Tipo di materiale di base	Superficie	Origine	Origine dei materiali di base non autoctoni/non indigeni	Finalità	Osservazioni
871	<b>umc</b>	1	110	Bivona - Acque Bianche e Capraria	4167015	2379490	750-1.000	1	2,11	1		1	
872	<b>spe</b>	1	110	Bivona - Acque Bianche e Capraria	4167015	2379490	750-1.000	1	2,11	1		1	
873	<b>sal</b>	1	110	Bivona - Acque Bianche e Capraria	4167015	2379490	750-1.000	1	2,11	1		1	

**REGIONE SICILIANA**  
**COMANDO DEL CORPO FORESTALE**  
**Registro dei materiali di base (art. 10 D. Lgs. n. 386/2003)**

menu	copertina	matrice		Rif. Scheda descrittiva n.	111	Misita - Pizzo Castelluzzo				Regione di provenienza 7.2			
A	B	C	D	Ubicazione della fonte dei materiali di base				I	J	K	L	M	N
				E	F	G	H						
N° progressivo	Specie arboree e relativi ibridi artificiali	Categoria	Codice scheda	Comune e località	Latitudine	Longitudine	Altitudine	Tipo di materiale di base	Superficie	Origine	Origine dei materiali di base non autoctoni/non indigeni	Finalità	Osservazioni
874	<b>cta</b>	1	111	S. Stefano Q. - Misita e Pizzo Castelluzzo	4162581	2386687	790-870	1	4,58	1		2	Biodiversità

**REGIONE SICILIANA**  
**COMANDO DEL CORPO FORESTALE**  
**Registro dei materiali di base (art. 10 D. Lgs. n. 386/2003)**

menu	copertina	matrice		Rif. Scheda descrittiva n.	112	Monte Cammarata				Regione di provenienza 7.2			
A	B	C	D	Ubicazione della fonte dei materiali di base				I	J	K	L	M	N
N° progressivo	Specie arboree e relativi ibridi artificiali	Categoria	Codice scheda	E	F	G	H	Tipo di materiale di base	Superficie	Origine	Origine dei materiali di base non autoctoni/non indigeni	Finalità	Osservazioni
875	<b>aps</b>	2	112	Comune e località	Latitudine	Longitudine	Altitudine						
				Cammarata - Monte Cammarata	4164826	2397499	1.400-1.500	2	2,3	1		2	Biodiversità
876	<b>sgr</b>	2	112	Cammarata - Monte Cammarata	4164826	2397499	1.400-1.500	2	2,3	1		2	Biodiversità
877	<b>aca</b>	2	112	Cammarata - Monte Cammarata	4164826	2397499	1.400-1.500	2	2,3	1		2	Biodiversità
878	<b>for</b>	2	112	Cammarata - Monte Cammarata	4164826	2397499	1.400-1.500	2	2,3	1		2	Biodiversità

**REGIONE SICILIANA**  
**COMANDO DEL CORPO FORESTALE**  
**Registro dei materiali di base (art. 10 D. Lgs. n. 386/2003)**

menu	copertina	matrice		Rif. Scheda descrittiva n.	113	Fiume Salso				Regione di provenienza 7.2			
A	B	C	D	Ubicazione della fonte dei materiali di base				I	J	K	L	M	N
N° progressivo	Specie arboree e relativi ibridi artificiali	Categoria	Codice scheda	E	F	G	H	Tipo di materiale di base	Superficie	Origine	Origine dei materiali di base non autoctoni/non indigeni	Finalità	Osservazioni
879	<b>tga</b>	1	113	Santa Carerina Villarmosa - Garciulla	4160795	2443696	330-340	1	12,6	1		1	
880	<b>taf</b>	1	113	Santa Carerina Villarmosa - Garciulla	4160795	2443696	330-340	1	12,6	1		1	
881	<b>sju</b>	1	113	Santa Carerina Villarmosa - Garciulla	4160795	2443696	330-340	1	12,6	1		1	

**REGIONE SICILIANA**  
**COMANDO DEL CORPO FORESTALE**  
**Registro dei materiali di base (art. 10 D. Lgs. n. 386/2003)**

menu	copertina	matrice		Rif. Scheda descrittiva n.	114	Monte Colla				Regione di provenienza 7.1			
A	B	C	D	Ubicazione della fonte dei materiali di base				I	J	K	L	M	N
				E	F	G	H						
N° progressivo	Specie arboree e relativi ibridi artificiali	Categoria	Codice scheda	Comune e località	Latitudine	Longitudine	Altitudine	Tipo di materiale di base	Superficie	Origine	Origine dei materiali di base non autoctoni/non indigeni	Finalità	Osservazioni
882	<b>aca</b>	2	114	Randazzo - Monte Colla	4197815	2510794	1.150-1.550	2	108,9	1		2	Biodiversità
883	<b>aps</b>	2	114	Randazzo - Monte Colla	4197815	2510794	1.150-1.550	2	108,9	1		2	Biodiversità
884	<b>fex</b>	2	114	Randazzo - Monte Colla	4197815	2510794	1.150-1.550	2	108,9	1		2	Biodiversità
885	<b>for</b>	2	114	Randazzo - Monte Colla	4197815	2510794	1.150-1.550	2	108,9	1		2	Biodiversità
886	<b>msi</b>	2	114	Randazzo - Monte Colla	4197815	2510794	1.150-1.550	1	108,9	1		2	Biodiversità

**REGIONE SICILIANA**  
**COMANDO DEL CORPO FORESTALE**  
**Registro dei materiali di base (art. 10 D. Lgs. n. 386/2003)**

menu	copertina	matrice		Rif. Scheda descrittiva n.	115	Monte Piluso, Monte Spagnolo, Feudo Annunziata				Regione di provenienza 7.1			
A	B	C	D	Ubicazione della fonte dei materiali di base				I	J	K	L	M	N
N° progressivo	Specie arboree e relativi ibridi artificiali	Categoria	Codice scheda	E	F	G	H	Tipo di materiale di base	Superficie	Origine	Origine dei materiali di base non autoctoni/non indigeni	Finalità	Osservazioni
887	<b>aps</b>	2	115	Randazzo - Monte Piluso, Monte Spagnolo, Feudo Annunziata	4194342	2437129	1.300-1.500	2	53,7	1		2	Biodiversità
888	<b>bae</b>	2	115	Randazzo - Monte Piluso, Monte Spagnolo, Feudo Annunziata	4194342	2437129	1.300-1.500	2	53,7	1		2	Biodiversità
889	<b>fsy</b>	2	115	Randazzo - Monte Piluso, Monte Spagnolo, Feudo Annunziata	4194342	2437129	1.300-1.500	2	53,7	1		2	Biodiversità
890	<b>jco</b>	2	115	Randazzo - Monte Piluso, Monte Spagnolo, Feudo Annunziata	4194342	2437129	1.300-1.500	2	53,7	1		2	Biodiversità
891	<b>qil</b>	2	115	Randazzo - Monte Piluso, Monte Spagnolo, Feudo Annunziata	4194342	2437129	1.300-1.500	2	53,7	1		2	Biodiversità
892	<b>sgr</b>	2	115	Randazzo - Monte Piluso, Monte Spagnolo, Feudo Annunziata	4194342	2437129	1.300-1.500	2	53,7	1		2	Biodiversità

**REGIONE SICILIANA**  
**COMANDO DEL CORPO FORESTALE**  
**Registro dei materiali di base (art. 10 D. Lgs. n. 386/2003)**

menu	copertina	matrice		Rif. Scheda descrittiva n.	116	Piano dei Grilli, Piano delle Ginestre				Regione di provenienza 7.1			
A	B	C	D	Ubicazione della fonte dei materiali di base				I	J	K	L	M	N
N° progressivo	Specie arboree e relativi ibridi artificiali	Categoria	Codice scheda	E	F	G	H	Tipo di materiale di base	Superficie	Origine	Origine dei materiali di base non autoctoni/non indigeni	Finalità	Osservazioni
893	<b>ctae</b>	2	116	Bronte - Piano dei Grilli, Piano delle Ginestre	4177731	2509560	1.000-1.200	2	40	1		2	Biodiversità
894	<b>gae</b>	2	116	Bronte - Piano dei Grilli, Piano delle Ginestre	4177731	2509560	1.000-1.200	2	40	1		2	Biodiversità
895	<b>pla</b>	2	116	Bronte - Piano dei Grilli, Piano delle Ginestre	4177731	2509560	1.000-1.200	2	40	1		2	Biodiversità
896	<b>ppy</b>	2	116	Bronte - Piano dei Grilli, Piano delle Ginestre	4177731	2509560	1.000-1.200	2	40	1		2	Biodiversità
897	<b>qpu</b>	2	116	Bronte - Piano dei Grilli, Piano delle Ginestre	4177731	2509560	1.000-1.200	2	40	1		2	Biodiversità
898	<b>rca</b>	2	116	Bronte - Piano dei Grilli, Piano delle Ginestre	4177731	2509560	1.000-1.200	2	40	1		2	Biodiversità

**REGIONE SICILIANA**  
**COMANDO DEL CORPO FORESTALE**  
**Registro dei materiali di base (art. 10 D. Lgs. n. 386/2003)**

menu	copertina	matrice		Rif. Scheda descrittiva n.	117	Monte Ruvolo, Monte Arso, Monte Lepre e sciare limitrofe				Regione di provenienza 7.1			
A	B	C	D	Ubicazione della fonte dei materiali di base				I	J	K	L	M	N
N° progressivo	Specie arboree e relativi ibridi artificiali	Categoria	Codice scheda	E	F	G	H	Tipo di materiale di base	Superficie	Origine	Origine dei materiali di base non autoctoni/non indigeni	Finalità	Osservazioni
899	<b>aps</b>	2	117	Bronte - Monte Ruvolo, Monte Arso, Monte Lepre e sciare limitrofe	4178924	2513665	1.300-1.650	2	67	1		2	Biodiversità
900	<b>gae</b>	2	117	Bronte - Monte Ruvolo, Monte Arso, Monte Lepre e sciare limitrofe	4178924	2513665	1.300-1.650	2	67	1		2	Biodiversità
901	<b>jco</b>	2	117	Bronte - Monte Ruvolo, Monte Arso, Monte Lepre e sciare limitrofe	4178924	2513665	1.300-1.650	2	67	1		2	Biodiversità
902	<b>pni</b>	2	117	Bronte - Monte Ruvolo, Monte Arso, Monte Lepre e sciare limitrofe	4178924	2513665	1.300-1.650	2	67	1		2	Biodiversità
903	<b>qcn</b>	2	117	Bronte - Monte Ruvolo, Monte Arso, Monte Lepre e sciare limitrofe	4178924	2513665	1.300-1.650	2	67	1		2	Biodiversità
904	<b>sgr</b>	2	117	Bronte - Monte Ruvolo, Monte Arso, Monte Lepre e sciare limitrofe	4178924	2513665	1.300-1.650	2	67	1		2	Biodiversità

**REGIONE SICILIANA**  
**COMANDO DEL CORPO FORESTALE**  
**Registro dei materiali di base (art. 10 D.lgs 386/2003)**

menu	copertina	matrice		Rif. Scheda descrittiva n.	118	Monte Albano, Piano della Galvarina, Bocche Vituddi, Monte Leporello, Monti Nespole			Regione di provenienza 7.1				
A	B	C	D	Ubicazione della fonte dei materiali di base				I	J	K	L	M	N
N° progressivo	Specie arboree e relativi ibridi artificiali	Categoria	Codice scheda	E	F	G	H	Tipo di materiale di base	Superficie	Origine	Origine dei materiali di base non autoctoni/non indigeni	Finalità	Osservazioni
905	<b>gae</b>	2	118	Adrano e Biancavilla - Monte Albano, Piano della Galvarina, Bocche Vituddi, Monte Leporello, Monti Nespole	4176413	2514599	1.590-1.900	2	180	1		2	Biodiversità
906	<b>jco</b>	2	118	Adrano e Biancavilla - Monte Albano, Piano della Galvarina, Bocche Vituddi, Monte Leporello, Monti Nespole	4176413	2514599	1.590-1.900	2	180	1		2	Biodiversità
907	<b>pni</b>	2	118	Adrano e Biancavilla - Monte Albano, Piano della Galvarina, Bocche Vituddi, Monte Leporello, Monti Nespole	4176413	2514599	1.590-1.900	2	180	1		2	Biodiversità
908	<b>sgr</b>	2	118	Adrano e Biancavilla - Monte Albano, Piano della Galvarina, Bocche Vituddi, Monte Leporello, Monti Nespole	4176413	2514599	1.590-1.900	2	180	1		2	Biodiversità

**REGIONE SICILIANA**  
**COMANDO DEL CORPO FORESTALE**  
**Registro dei materiali di base (art. 10 D. Lgs. n. 386/2003)**

menu	copertina	matrice		Rif. Scheda descrittiva n.	119	Timpone				Regione di provenienza 7.1			
A	B	C	D	Ubicazione della fonte dei materiali di base				I	J	K	L	M	N
				E	F	G	H						
N° progressivo	Specie arboree e relativi ibridi artificiali	Categoria	Codice scheda	Comune e località	Latitudine	Longitudine	Altitudine	Tipo di materiale di base	Superficie	Origine	Origine dei materiali di base non autoctoni/non indigeni	Finalità	Osservazioni
909	<b>ctae</b>	2	119	Adrano - Timpone	4172091	2508134	850	2	0,2	1		2	Biodiversità

**REGIONE SICILIANA**  
**COMANDO DEL CORPO FORESTALE**  
**Registro dei materiali di base (art. 10 D. Lgs. n. 386/2003)**

menu	copertina	matrice		Rif. Scheda descrittiva n.	120	Inchiusa, Monte Arso (Cavaliere)				Regione di provenienza 7.1			
A	B	C	D	Ubicazione della fonte dei materiali di base				I	J	K	L	M	N
N° progressivo	Specie arboree e relativi ibridi artificiali	Categoria	Codice scheda	E	F	G	H	Tipo di materiale di base	Superficie	Origine	Origine dei materiali di base non autoctoni/non indigeni	Finalità	Osservazioni
910	<b>ctae</b>	2	120	Santa Maria di Licodia - Inchiuso, Monte Arso	4167773	2514144	1.000-1.200	2	8	1		2	Biodiversità
911	<b>gae</b>	2	120	Santa Maria di Licodia - Inchiuso, Monte Arso	4167773	2514144	1.000-1.200	2	8	1		2	Biodiversità
912	<b>qcn</b>	2	120	Santa Maria di Licodia - Inchiuso, Monte Arso	4167773	2514144	1.000-1.200	2	8	1		2	Biodiversità
913	<b>qvi</b>	2	120	Santa Maria di Licodia - Inchiuso, Monte Arso	4167773	2514144	1.000-1.200	2	8	1		2	Biodiversità
914	<b>rca</b>	2	120	Santa Maria di Licodia - Inchiuso, Monte Arso	4167773	2514144	1.000-1.200	2	8	1		2	Biodiversità

**REGIONE SICILIANA**  
**COMANDO DEL CORPO FORESTALE**  
**Registro dei materiali di base (art. 10 D. Lgs. n. 386/2003)**

menu	copertina	matrice		Rif. Scheda descrittiva n.	121	Schiena dell'Asino, Serra del Salifizio				Regione di provenienza 7.1			
A	B	C	D	Ubicazione della fonte dei materiali di base				I	J	K	L	M	N
N° progressivo	Specie arboree e relativi ibridi artificiali	Categoria	Codice scheda	E	F	G	H	Tipo di materiale di base	Superficie	Origine	Origine dei materiali di base non autoctoni/non indigeni	Finalità	Osservazioni
915	<b>fsy</b>	2	121	Zafferana Etnea - Schiena dell'Asino, Serra del Salifizio	4173586	2522568	1.600-1.800	2	51,1	1		2	Biodiversità
916	<b>sau</b>	2	121	Zafferana Etnea - Schiena dell'Asino, Serra del Salifizio	4173586	2522568	1.600-1.800	2	51,1	1		2	Biodiversità
917	<b>sgr</b>	2	121	Zafferana Etnea - Schiena dell'Asino, Serra del Salifizio	4173586	2522568	1.600-1.800	2	51,1	1		2	Biodiversità

**REGIONE SICILIANA**  
**COMANDO DEL CORPO FORESTALE**  
**Registro dei materiali di base (art. 10 D. Lgs. n. 386/2003)**

menu	copertina	matrice		Rif. Scheda descrittiva n.	122	Valle San Giacomo, Monte Pomiciaro, Vallone degli Zappini				Regione di provenienza 7.1			
A	B	C	D	Ubicazione della fonte dei materiali di base				I	J	K	L	M	N
N° progressivo	Specie arboree e relativi ibridi artificiali	Categoria	Codice scheda	E	F	G	H	Tipo di materiale di base	Superficie	Origine	Origine dei materiali di base non autoctoni/non indigeni	Finalità	Osservazioni
918	<b>aob</b>	2	122	Zafferana Etnea - Valle San Giacomo, Monte Pomiciaro, Vallone degli Zappini	41722742	2527848	1.600-1.750	2	22	1		2	Biodiversità
919	<b>apl</b>	2	122	Zafferana Etnea - Valle San Giacomo, Monte Pomiciaro, Vallone degli Zappini	41722742	2527848	1.600-1.750	2	22	1		2	Biodiversità
920	<b>fsy</b>	2	122	Zafferana Etnea - Valle San Giacomo, Monte Pomiciaro, Vallone degli Zappini	41722742	2527848	1.600-1.750	2	22	1		2	Biodiversità
921	<b>ugl</b>	2	122	Zafferana Etnea - Valle San Giacomo, Monte Pomiciaro, Vallone degli Zappini	41722742	2527848	1.600-1.750	2	22	1		2	Biodiversità

**REGIONE SICILIANA**  
**COMANDO DEL CORPO FORESTALE**  
**Registro dei materiali di base (art. 10 D. Lgs. n. 386/2003)**

menu	copertina	matrice		Rif. Scheda descrittiva n.	123	Monte Nardello				Regione di provenienza 7.2			
A	B	C	D	Ubicazione della fonte dei materiali di base				I	J	K	L	M	N
				E	F	G	H						
N° progressivo	Specie arboree e relativi ibridi artificiali	Categoria	Codice scheda	Comune e località	Latitudine	Longitudine	Altitudine	Tipo di materiale di base	Superficie	Origine	Origine dei materiali di base non autoctoni/non indigeni	Finalità	Osservazioni
922	<b>aob</b>	1	123	Mascali - Monte Nardello	4179401	2532189	600-650	1	1,3	1		1	
923	<b>cau</b>	1	123	Mascali - Monte Nardello	4179401	2532189	600-650	1	1,3	1		1	
924	<b>for</b>	1	123	Mascali - Monte Nardello	4179401	2532189	600-650	1	1,3	1		1	
925	<b>oca</b>	1	123	Mascali - Monte Nardello	4179401	2532189	600-650	1	1,3	1		1	
926	<b>qil</b>	1	123	Mascali - Monte Nardello	4179401	2532189	600-650	1	1,3	1		1	
927	<b>qpu</b>	1	123	Mascali - Monte Nardello	4179401	2532189	600-650	1	1,3	1		1	

**REGIONE SICILIANA**  
**COMANDO DEL CORPO FORESTALE**  
**Registro dei materiali di base (art. 10 D. Lgs. n. 386/2003)**

menu	copertina	matrice		Rif. Scheda descrittiva n.	124	Santa Maria La Stella (Bosco di ACI)			Regione di provenienza 7.2				
A	B	C	D	Ubicazione della fonte dei materiali di base				I	J	K	L	M	N
N° progressivo	Specie arboree e relativi ibridi artificiali	Categoria	Codice scheda	E	F	G	H	Tipo di materiale di base	Superficie	Origine	Origine dei materiali di base non autoctoni/non indigeni	Finalità	Osservazioni
928	<b>cau</b>	1	124	Aci Sant'Antonio - Santa Maria La Stella	4164915	2530544	350-390	1	133	1		1	
929	<b>for</b>	1	124	Aci Sant'Antonio - Santa Maria La Stella	4164915	2530544	350-390	1	133	1		1	
930	<b>pte</b>	1	124	Aci Sant'Antonio - Santa Maria La Stella	4164915	2530544	350-390	1	133	1		1	
931	<b>qda</b>	1	124	Aci Sant'Antonio - Santa Maria La Stella	4164915	2530544	350-390	1	133	1		1	
932	<b>qil</b>	1	124	Aci Sant'Antonio - Santa Maria La Stella	4164915	2530544	350-390	1	133	1		1	
933	<b>qpu</b>	1	124	Aci Sant'Antonio - Santa Maria La Stella	4164915	2530544	350-390	1	133	1		1	
934	<b>ral</b>	1	124	Aci Sant'Antonio - Santa Maria La Stella	4164915	2530544	350-390	1	133	1		1	

**REGIONE SICILIANA**  
**COMANDO DEL CORPO FORESTALE**  
**Registro dei materiali di base (art. 10 D. Lgs. n. 386/2003)**

menu	copertina	matrice		Rif. Scheda descrittiva n.	125	Timpa di Acireale				Regione di provenienza 7.2			
A	B	C	D	Ubicazione della fonte dei materiali di base				I	J	K	L	M	N
N° progressivo	Specie arboree e relativi ibridi artificiali	Categoria	Codice scheda	E	F	G	H	Tipo di materiale di base	Superficie	Origine	Origine dei materiali di base non autoctoni/non indigeni	Finalità	Osservazioni
935	<b>cau</b>	2	125	Acireale - Timpa di Acireale	4160866	2532208	20-100	2	267	1		2	Biodiversità
936	<b>for</b>	2	125	Acireale - Timpa di Acireale	4160866	2532208	20-100	2	267	1		2	Biodiversità
937	<b>oeu</b>	2	125	Acireale - Timpa di Acireale	4160866	2532208	20-100	2	267	1		2	Biodiversità
938	<b>pla</b>	2	125	Acireale - Timpa di Acireale	4160866	2532208	20-100	2	267	1		2	Biodiversità
939	<b>ple</b>	2	125	Acireale - Timpa di Acireale	4160866	2532208	20-100	2	267	1		2	Biodiversità
940	<b>pte</b>	2	125	Acireale - Timpa di Acireale	4160866	2532208	20-100	2	267	1		2	Biodiversità
941	<b>qda</b>	2	125	Acireale - Timpa di Acireale	4160866	2532208	20-100	2	267	1		2	Biodiversità
942	<b>qvi</b>	2	125	Acireale - Timpa di Acireale	4160866	2532208	20-100	2	267	1		2	Biodiversità
943	<b>ral</b>	2	125	Acireale - Timpa di Acireale	4160866	2532208	20-100	2	267	1		2	Biodiversità
944	<b>sju</b>	2	125	Acireale - Timpa di Acireale	4160866	2532208	20-100	2	267	1		2	Biodiversità

**REGIONE SICILIANA**  
**COMANDO DEL CORPO FORESTALE**  
**Registro dei materiali di base (art. 10 D.lgs 386/2003)**

menu	copertina	matrice		Rif. Scheda descrittiva n.	126	Cava Imboscata (Bosco di Santo Pietro)				Regione di provenienza 7.2			
A	B	C	D	Ubicazione della fonte dei materiali di base				I	J	K	L	M	N
N° progressivo	Specie arboree e relativi ibridi artificiali	Categoria	Codice scheda	E	F	G	H	Tipo di materiale di base	Superficie	Origine	Origine dei materiali di base non autoctoni/non indigeni	Finalità	Osservazioni
945	<b>oeu</b>	1	126	Caltagirone - Cava Imboscata	4109264	2477366	320-330	1	28	1		1	
946	<b>pla</b>	1	126	Caltagirone - Cava Imboscata	4109264	2477366	320-330	1	28	1		1	
947	<b>ple</b>	1	126	Caltagirone - Cava Imboscata	4109264	2477366	320-330	1	28	1		1	
948	<b>qsu</b>	1	126	Caltagirone - Cava Imboscata	4109264	2477366	320-330	1	28	1		1	
949	<b>ral</b>	1	126	Caltagirone - Cava Imboscata	4109264	2477366	320-330	1	28	1		1	
950	<b>tca</b>	1	126	Caltagirone - Cava Imboscata	4109264	2477366	320-330	1	28	1		1	

**REGIONE SICILIANA**  
**COMANDO DEL CORPO FORESTALE**  
**Registro dei materiali di base (art. 10 D. Lgs. n. 386/2003)**

menu	copertina	matrice		Rif. Scheda descrittiva n.	127	Vallone Canalotto				Regione di provenienza 7.2			
A	B	C	D	Ubicazione della fonte dei materiali di base				I	J	K	L	M	N
N° progressivo	Specie arboree e relativi ibridi artificiali	Categoria	Codice scheda	E	F	G	H	Tipo di materiale di base	Superficie	Origine	Origine dei materiali di base non autoctoni/non indigeni	Finalità	Osservazioni
951	<b>lno</b>	1	127	Calascibetta - Vallone Canalotto	4162536	2452913	550-650	1	6	1		1	
952	<b>png</b>	1	127	Calascibetta - Vallone Canalotto	4162536	2452913	550-650	1	6	1		1	
953	<b>pte</b>	1	127	Calascibetta - Vallone Canalotto	4162536	2452913	550-650	1	6	1		1	
954	<b>qvi</b>	1	127	Calascibetta - Vallone Canalotto	4162536	2452913	550-650	1	6	1		1	
955	<b>ral</b>	1	127	Calascibetta - Vallone Canalotto	4162536	2452913	550-650	1	6	1		1	
956	<b>rca</b>	1	127	Calascibetta - Vallone Canalotto	4162536	2452913	550-650	1	6	1		1	
957	<b>tca</b>	1	127	Calascibetta - Vallone Canalotto	4162536	2452913	550-650	1	6	1		1	

**REGIONE SICILIANA**  
**COMANDO DEL CORPO FORESTALE**  
**Registro dei materiali di base (art. 10 D. Lgs. n. 386/2003)**

menu	copertina	matrice		Rif. Scheda descrittiva n.	128	Pizzo Luminaria				Regione di provenienza 7.1			
A	B	C	D	Ubicazione della fonte dei materiali di base				I	J	K	L	M	N
				E	F	G	H						
N° progressivo	Specie arboree e relativi ibridi artificiali	Categoria	Codice scheda	Comune e località	Latitudine	Longitudine	Altitudine	Tipo di materiale di base	Superficie	Origine	Origine dei materiali di base non autoctoni/non indigeni	Finalità	Osservazioni
958	<b>aca</b>	2	128	Caronia - Pizzo Luminaria	4200817	2476806	1.200-1.250	2	31	1		2	Biodiversità
959	<b>msi</b>	2	128	Caronia - Pizzo Luminaria	4200817	2476806	1.200-1.250	2	31	1		2	Biodiversità
960	<b>qce</b>	2	128	Caronia - Pizzo Luminaria	4200817	2476806	1.200-1.250	2	31	1		2	Biodiversità
961	<b>qfo</b>	2	128	Caronia - Pizzo Luminaria	4200817	2476806	1.200-1.250	2	31	1		2	Biodiversità
962	<b>qgu</b>	2	128	Caronia - Pizzo Luminaria	4200817	2476806	1.200-1.250	2	31	1		2	Biodiversità

**REGIONE SICILIANA**  
**COMANDO DEL CORPO FORESTALE**  
**Registro dei materiali di base (art. 10 D. Lgs. n. 386/2003)**

menu	copertina	matrice		Rif. Scheda descrittiva n.	129	Pizzo della Menta				Regione di provenienza 7.1			
A	B	C	D	Ubicazione della fonte dei materiali di base				I	J	K	L	M	N
N° progressivo	Specie arboree e relativi ibridi artificiali	Categoria	Codice scheda	E	F	G	H	Tipo di materiale di base	Superficie	Origine	Origine dei materiali di base non autoctoni/non indigeni	Finalità	Osservazioni
963	<b>aca</b>	2	129	Caronia - Pizzo Luminaria	4197010	2477669	1.450-1.650	2	64	1		2	Biodiversità
964	<b>fsy</b>	2	129	Caronia - Pizzo Luminaria	4197010	2477669	1.450-1.650	2	64	1		2	Biodiversità
965	<b>msi</b>	2	129	Caronia - Pizzo Luminaria	4197010	2477669	1.450-1.650	2	64	1		2	Biodiversità
966	<b>qpe</b>	2	129	Caronia - Pizzo Luminaria	4197010	2477669	1.450-1.650	2	64	1		2	Biodiversità
967	<b>sca</b>	2	129	Caronia - Pizzo Luminaria	4197010	2477669	1.450-1.650	2	64	1		2	Biodiversità

**REGIONE SICILIANA**  
**COMANDO DEL CORPO FORESTALE**  
**Registro dei materiali di base (art. 10 D. Lgs. n. 386/2003)**

menu	copertina	matrice		Rif. Scheda descrittiva n.	130	Pracino, Case Tassita, Caccamolitti				Regione di provenienza 7.1			
A	B	C	D	Ubicazione della fonte dei materiali di base				I	J	K	L	M	N
N° progressivo	Specie arboree e relativi ibridi artificiali	Categoria	Codice scheda	E	F	G	H	Tipo di materiale di base	Superficie	Origine	Origine dei materiali di base non autoctoni/non indigeni	Finalità	Osservazioni
968	<b>aca</b>	2	130	Alcara Li Fusi - Pracino, Case Tassita, Caccamolitti	4202707	2492106	1.200-1.300	2	61	1		2	Biodiversità
969	<b>fsy</b>	2	130	Alcara Li Fusi - Pracino, Case Tassita, Caccamolitti	4202707	2492106	1.200-1.300	2	61	1		2	Biodiversità
970	<b>iaq</b>	2	130	Alcara Li Fusi - Pracino, Case Tassita, Caccamolitti	4202707	2492106	1.200-1.300	2	61	1		2	Biodiversità
971	<b>msi</b>	2	130	Alcara Li Fusi - Pracino, Case Tassita, Caccamolitti	4202707	2492106	1.200-1.300	2	61	1		2	Biodiversità
972	<b>qce</b>	2	130	Alcara Li Fusi - Pracino, Case Tassita, Caccamolitti	4202707	2492106	1.200-1.300	2	61	1		2	Biodiversità
973	<b>tba</b>	2	130	Alcara Li Fusi - Pracino, Case Tassita, Caccamolitti	4202707	2492106	1.200-1.300	2	61	1		2	Biodiversità

**REGIONE SICILIANA**  
**COMANDO DEL CORPO FORESTALE**  
**Registro dei materiali di base (art. 10 D. Lgs. n. 386/2003)**

menu	copertina	matrice		Rif. Scheda descrittiva n.	131	Bosco Scavioli, Biviere di Cesarò e Torrente Spandente				Regione di provenienza 7.1			
A	B	C	D	Ubicazione della fonte dei materiali di base				I	J	K	L	M	N
N° progressivo	Specie arboree e relativi ibridi artificiali	Categoria	Codice scheda	E	F	G	H	Tipo di materiale di base	Superficie	Origine	Origine dei materiali di base non autoctoni/non indigeni	Finalità	Osservazioni
974	<b>aca</b>	2	131	Cesarò e Alcara Li Fusi - Bosco Scavioli, Biviere di Cesarò e Torrente Spandente	4200798	2495747	1.200-1.330	2	194	1		2	Biodiversità
975	<b>fsy</b>	2	131	Cesarò e Alcara Li Fusi - Bosco Scavioli, Biviere di Cesarò e Torrente Spandente	4200798	2495747	1.200-1.330	2	194	1		2	Biodiversità
976	<b>iaq</b>	2	131	Cesarò e Alcara Li Fusi - Bosco Scavioli, Biviere di Cesarò e Torrente Spandente	4200798	2495747	1.200-1.330	2	194	1		2	Biodiversità
977	<b>msi</b>	2	131	Cesarò e Alcara Li Fusi - Bosco Scavioli, Biviere di Cesarò e Torrente Spandente	4200798	2495747	1.200-1.330	2	194	1		2	Biodiversità
978	<b>qce</b>	2	131	Cesarò e Alcara Li Fusi - Bosco Scavioli, Biviere di Cesarò e Torrente Spandente	4200798	2495747	1.200-1.330	2	194	1		2	Biodiversità
979	<b>tba</b>	2	131	Cesarò e Alcara Li Fusi - Bosco Scavioli, Biviere di Cesarò e Torrente Spandente	4200798	2495747	1.200-1.330	2	194	1		2	Biodiversità

**REGIONE SICILIANA**  
**COMANDO DEL CORPO FORESTALE**  
**Registro dei materiali di base (art. 10 D. Lgs. n. 386/2003)**

menu	copertina	matrice		Rif. Scheda descrittiva n.	132	Rocca Calanna				Regione di provenienza 7.1			
A	B	C	D	Ubicazione della fonte dei materiali di base				I	J	K	L	M	N
N° progressivo	Specie arboree e relativi ibridi artificiali	Categoria	Codice scheda	E	F	G	H	Tipo di materiale di base	Superficie	Origine	Origine dei materiali di base non autoctoni/non indigeni	Finalità	Osservazioni
980	<b>cau</b>	1	132	Alcara Li Fusi - Rocca Calanna	4206319	2495896	600-650	1	3	1		1	
981	<b>for</b>	1	132	Alcara Li Fusi - Rocca Calanna	4206319	2495896	600-650	1	3	1		1	
982	<b>pna</b>	1	132	Alcara Li Fusi - Rocca Calanna	4206319	2495896	600-650	1	3	1		1	
983	<b>qil</b>	1	132	Alcara Li Fusi - Rocca Calanna	4206319	2495896	600-650	1	3	1		1	
984	<b>qpu</b>	1	132	Alcara Li Fusi - Rocca Calanna	4206319	2495896	600-650	1	3	1		1	

**REGIONE SICILIANA**  
**COMANDO DEL CORPO FORESTALE**  
**Registro dei materiali di base (art. 10 D.lgs 386/2003)**

menu	copertina	matrice		Rif. Scheda descrittiva n.	133	Rapiti				Regione di provenienza 7.2			
A	B	C	D	Ubicazione della fonte dei materiali di base				I	J	K	L	M	N
				E	F	G	H						
N° progressivo	Specie arboree e relativi ibridi artificiali	Categoria	Codice scheda	Comune e località	Latitudine	Longitudine	Altitudine	Tipo di materiale di base	Superficie	Origine	Origine dei materiali di base non autoctoni/non indigeni	Finalità	Osservazioni
985	<b>aca</b>	1	133	Cesarò - Rapiti	4188814	2497355	1.200-1.300	1	1	1		1	
986	<b>ctae</b>	1	133	Cesarò - Rapiti	4188814	2497355	1.200-1.300	1	1	1		1	
987	<b>psn</b>	1	133	Cesarò - Rapiti	4188814	2497355	1.200-1.300	1	1	1		1	
988	<b>qil</b>	1	133	Cesarò - Rapiti	4188814	2497355	1.200-1.300	1	1	1		1	
989	<b>qpu</b>	1	133	Cesarò - Rapiti	4188814	2497355	1.200-1.300	1	1	1		1	
990	<b>rca</b>	1	133	Cesarò - Rapiti	4188814	2497355	1.200-1.300	1	1	1		1	

**REGIONE SICILIANA**  
**COMANDO DEL CORPO FORESTALE**  
**Registro dei materiali di base (art. 10 D. Lgs. n. 386/2003)**

menu	copertina	matrice		Rif. Scheda descrittiva n.	134	Fiumara San Paolo			Regione di provenienza 7.1				
A	B	C	D	Ubicazione della fonte dei materiali di base				I	J	K	L	M	N
N° progressivo	Specie arboree e relativi ibridi artificiali	Categoria	Codice scheda	E	F	G	H	Tipo di materiale di base	Superficie	Origine	Origine dei materiali di base non autoctoni/non indigeni	Finalità	Osservazioni
991	<b>agl</b>	1	134	Francavilla di S. - Fiumara San Paolo	4198053	2529647	410-470	1	27	1		1	
992	<b>nol</b>	1	134	Francavilla di S. - Fiumara San Paolo	4198053	2529647	410-470	1	27	1		1	
993	<b>por</b>	1	134	Francavilla di S. - Fiumara San Paolo	4198053	2529647	410-470	1	27	1		1	
994	<b>png</b>	1	134	Francavilla di S. - Fiumara San Paolo	4198053	2529647	410-470	1	27	1		1	

**REGIONE SICILIANA**  
**COMANDO DEL CORPO FORESTALE**  
**Registro dei materiali di base (art. 10 D. Lgs. n. 386/2003)**

menu	copertina	matrice		Rif. Scheda descrittiva n.	135	Fiumara Madridi				Regione di provenienza 7.1			
A	B	C	D	Ubicazione della fonte dei materiali di base				I	J	K	L	M	N
N° progressivo	Specie arboree e relativi ibridi artificiali	Categoria	Codice scheda	E	F	G	H	Tipo di materiale di base	Superficie	Origine	Origine dei materiali di base non autoctoni/non indigeni	Finalità	Osservazioni
995	<b>agl</b>	1	135	Fondachelli Fatina - Fiumara Madridi	4205387	2536604	180-250	1	2	1		1	
996	<b>por</b>	1	135	Fondachelli Fatina - Fiumara Madridi	4205387	2536604	180-250	1	2	1		1	
997	<b>sgu</b>	1	135	Fondachelli Fatina - Fiumara Madridi	4205387	2536604	180-250	1	2	1		1	

**REGIONE SICILIANA**  
**COMANDO DEL CORPO FORESTALE**  
**Registro dei materiali di base (art. 10 D. Lgs. n. 386/2003)**

menu	copertina	matrice		Rif. Scheda descrittiva n.	136	Fiumara di Antillo (C/da Castagna)				Regione di provenienza 7.1			
A	B	C	D	Ubicazione della fonte dei materiali di base				I	J	K	L	M	N
N° progressivo	Specie arboree e relativi ibridi artificiali	Categoria	Codice scheda	E	F	G	H	Tipo di materiale di base	Superficie	Origine	Origine dei materiali di base non autoctoni/non indigeni	Finalità	Osservazioni
998	<b>ear</b>	1	136	Antillo - C/da Castagna	4203898	2539195	500-600	1	3	1		1	
999	<b>por</b>	1	136	Antillo - C/da Castagna	4203898	2539195	500-600	1	3	1		1	
1000	<b>png</b>	1	136	Antillo - C/da Castagna	4203898	2539195	500-600	1	3	1		1	
1001	<b>sju</b>	1	136	Antillo - C/da Castagna	4203898	2539195	500-600	1	3	1		1	

**REGIONE SICILIANA**  
**COMANDO DEL CORPO FORESTALE**  
**Registro dei materiali di base (art. 10 D. Lgs. n. 386/2003)**

menu	copertina	matrice		Rif. Scheda descrittiva n.	137	Fiumara di Antillo (C/de Grotta e Ballo)				Regione di provenienza 7.1			
A	B	C	D	Ubicazione della fonte dei materiali di base				I	J	K	L	M	N
				E	F	G	H						
N° progressivo	Specie arboree e relativi ibridi artificiali	Categoria	Codice scheda	Comune e località	Latitudine	Longitudine	Altitudine	Tipo di materiale di base	Superficie	Origine	Origine dei materiali di base non autoctoni/non indigeni	Finalità	Osservazioni
1002	<b>agl</b>	1	137	Antillo - C/de Grotta e Ballo	4202945	2541457	400-500	1	3	1		1	
1003	<b>cau</b>	1	137	Antillo - C/de Grotta e Ballo	4202945	2541457	400-500	1	3	1		1	
1004	<b>por</b>	1	137	Antillo - C/de Grotta e Ballo	4202945	2541457	400-500	1	3	1		1	
1005	<b>png</b>	1	137	Antillo - C/de Grotta e Ballo	4202945	2541457	400-500	1	3	1		1	
1006	<b>sgu</b>	1	137	Antillo - C/de Grotta e Ballo	4202945	2541457	400-500	1	3	1		1	
1007	<b>sju</b>	1	137	Antillo - C/de Grotta e Ballo	4202945	2541457	400-500	1	3	1		1	

**REGIONE SICILIANA**  
**COMANDO DEL CORPO FORESTALE**  
**Registro dei materiali di base (art. 10 D.lgs 386/2003)**

menu	copertina	matrice		Rif. Scheda descrittiva n.	138	Torrente Minichello				Regione di provenienza 7.1			
A	B	C	D	Ubicazione della fonte dei materiali di base				I	J	K	L	M	N
N° progressivo	Specie arboree e relativi ibridi artificiali	Categoria	Codice scheda	E	F	G	H	Tipo di materiale di base	Superficie	Origine	Origine dei materiali di base non autoctoni/non indigeni	Finalità	Osservazioni
1008	<b>cau</b>	1	138	Motta Camastra - Torrente Minichello	4193520	2536909	180-250	1	10	1		1	
1009	<b>nol</b>	1	138	Motta Camastra - Torrente Minichello	4193520	2536909	180-250	1	10	1		1	
1010	<b>por</b>	1	138	Motta Camastra - Torrente Minichello	4193520	2536909	180-250	1	10	1		1	
1011	<b>pte</b>	1	138	Motta Camastra - Torrente Minichello	4193520	2536909	180-250	1	10	1		1	
1012	<b>ral</b>	1	138	Motta Camastra - Torrente Minichello	4193520	2536909	180-250	1	10	1		1	
1013	<b>sal</b>	1	138	Motta Camastra - Torrente Minichello	4193520	2536909	180-250	1	10	1		1	
1014	<b>sgu</b>	1	138	Motta Camastra - Torrente Minichello	4193520	2536909	180-250	1	10	1		1	
1015	<b>sju</b>	1	138	Motta Camastra - Torrente Minichello	4193520	2536909	180-250	1	10	1		1	
1016	<b>tga</b>	1	138	Motta Camastra - Torrente Minichello	4193520	2536909	180-250	1	10	1		1	
1017	<b>umc</b>	1	138	Motta Camastra - Torrente Minichello	4193520	2536909	180-250	1	10	1		1	

**REGIONE SICILIANA**  
**COMANDO DEL CORPO FORESTALE**  
**Registro dei materiali di base (art. 10 D. Lgs. n. 386/2003)**

menu	copertina	matrice		Rif. Scheda descrittiva n.	139	Torrente Petrolo				Regione di provenienza 7.1			
A	B	C	D	Ubicazione della fonte dei materiali di base				I	J	K	L	M	N
N° progressivo	Specie arboree e relativi ibridi artificiali	Categoria	Codice scheda	E	F	G	H	Tipo di materiale di base	Superficie	Origine	Origine dei materiali di base non autoctoni/non indigeni	Finalità	Osservazioni
1018	<b>por</b>	1	139	Mongiuffi Melia - Torrente Petrolo	4164440	2540129	310-410	1	6	1		1	
1019	<b>png</b>	1	139	Mongiuffi Melia - Torrente Petrolo	4164440	2540129	310-410	1	6	1		1	
1020	<b>sal</b>	1	139	Mongiuffi Melia - Torrente Petrolo	4164440	2540129	310-410	1	6	1		1	
1021	<b>sgu</b>	1	139	Mongiuffi Melia - Torrente Petrolo	4164440	2540129	310-410	1	6	1		1	
1022	<b>umc</b>	1	139	Mongiuffi Melia - Torrente Petrolo	4164440	2540129	310-410	1	6	1		1	

**REGIONE SICILIANA**  
**COMANDO DEL CORPO FORESTALE**  
**Registro dei materiali di base (art. 10 D. Lgs. n. 386/2003)**

menu	copertina	matrice		Rif. Scheda descrittiva n.	140	Vallone Santa Venera			Regione di provenienza 7.1				
A	B	C	D	Ubicazione della fonte dei materiali di base				I	J	K	L	M	N
N° progressivo	Specie arboree e relativi ibridi artificiali	Categoria	Codice scheda	E	F	G	H	Tipo di materiale di base	Superficie	Origine	Origine dei materiali di base non autoctoni/non indigeni	Finalità	Osservazioni
1023	<b>nol</b>	1	140	Castelmola - Vallone Santa Venera	4189440	2541361	150-200	1	4,5	1		1	
1024	<b>por</b>	1	140	Castelmola - Vallone Santa Venera	4189440	2541361	150-200	1	4,5	1		1	
1025	<b>sal</b>	1	140	Castelmola - Vallone Santa Venera	4189440	2541361	150-200	1	4,5	1		1	
1026	<b>sgu</b>	1	140	Castelmola - Vallone Santa Venera	4189440	2541361	150-200	1	4,5	1		1	

**REGIONE SICILIANA**  
**COMANDO DEL CORPO FORESTALE**  
**Registro dei materiali di base (art. 10 D. Lgs. n. 386/2003)**

menu	copertina	matrice		Rif. Scheda descrittiva n.	141	La Santissima				Regione di provenienza 7.1			
A	B	C	D	Ubicazione della fonte dei materiali di base				I	J	K	L	M	N
N° progressivo	Specie arboree e relativi ibridi artificiali	Categoria	Codice scheda	E	F	G	H	Tipo di materiale di base	Superficie	Origine	Origine dei materiali di base non autoctoni/non indigeni	Finalità	Osservazioni
1027	<b>aob</b>	2	141	Ali e Fiumedinisi - LA Santissima	4213598	2553691	1.400-1.600	2	14	1		2	Biodiversità
1028	<b>for</b>	2	141	Ali e Fiumedinisi - LA Santissima	4213598	2553691	1.400-1.600	2	14	1		2	Biodiversità
1029	<b>oca</b>	2	141	Ali e Fiumedinisi - LA Santissima	4213598	2553691	1.400-1.600	2	14	1		2	Biodiversità
1030	<b>tpl</b>	2	141	Ali e Fiumedinisi - LA Santissima	4213598	2553691	1.400-1.600	2	14	1		2	Biodiversità

**REGIONE SICILIANA**  
**COMANDO DEL CORPO FORESTALE**  
**Registro dei materiali di base (art. 10 D. Lgs. n. 386/2003)**

menu	copertina	matrice		Rif. Scheda descrittiva n.	142	Fiume della Santissima, Vallone Rumano, Contrada Milinari		Regione di provenienza 7.1					
A	B	C	D	Ubicazione della fonte dei materiali di base				I	J	K	L	M	N
N° progressivo	Specie arboree e relativi ibridi artificiali	Categoria	Codice scheda	E	F	G	H	Tipo di materiale di base	Superficie	Origine	Origine dei materiali di base non autoctoni/non indigeni	Finalità	Osservazioni
1031	<b>cau</b>	1	142	Fiumedinisi - Fiume della Santissima, Vallone Rumano, Contrada Milinari	4210744	2553292	240-510	1	13	1		1	
1032	<b>png</b>	1	142	Fiumedinisi - Fiume della Santissima, Vallone Rumano, Contrada Milinari	4210744	2553292	240-510	1	13	1		1	
1033	<b>spe</b>	1	142	Fiumedinisi - Fiume della Santissima, Vallone Rumano, Contrada Milinari	4210744	2553292	240-510	1	13	1		1	
1034	<b>umi</b>	1	142	Fiumedinisi - Fiume della Santissima, Vallone Rumano, Contrada Milinari	4210744	2553292	240-510	1	13	1		1	

**REGIONE SICILIANA**  
**COMANDO DEL CORPO FORESTALE**  
**Registro dei materiali di base (art. 10 D. Lgs. n. 386/2003)**

menu	copertina	matrice		Rif. Scheda descrittiva n.	143	Fiume Alcantara				Regione di provenienza 7.1			
A	B	C	D	Ubicazione della fonte dei materiali di base				I	J	K	L	M	N
N° progressivo	Specie arboree e relativi ibridi artificiali	Categoria	Codice scheda	E	F	G	H	Tipo di materiale di base	Superficie	Origine	Origine dei materiali di base non autoctoni/non indigeni	Finalità	Osservazioni
1035	<b>agl</b>	2	143	Gaggi, Taormina, Castiglione di S. - Fiume Alcantara	4189582	2538911	70-80	2	22	1		2	Biodiversità
1036	<b>por</b>	2	143	Gaggi, Taormina, Castiglione di S. - Fiume Alcantara	4189582	2538911	70-80	2	22	1		2	Biodiversità
1037	<b>png</b>	2	143	Gaggi, Taormina, Castiglione di S. - Fiume Alcantara	4189582	2538911	70-80	2	22	1		2	Biodiversità
1038	<b>sal</b>	2	143	Gaggi, Taormina, Castiglione di S. - Fiume Alcantara	4189582	2538911	70-80	2	22	1		2	Biodiversità
1039	<b>sca</b>	2	143	Gaggi, Taormina, Castiglione di S. - Fiume Alcantara	4189582	2538911	70-80	2	22	1		2	Biodiversità
1040	<b>sgu</b>	2	143	Gaggi, Taormina, Castiglione di S. - Fiume Alcantara	4189582	2538911	70-80	2	22	1		2	Biodiversità
1041	<b>umc</b>	2	143	Gaggi, Taormina, Castiglione di S. - Fiume Alcantara	4189582	2538911	70-80	2	22	1		2	Biodiversità

**REGIONE SICILIANA**  
**COMANDO DEL CORPO FORESTALE**  
**Registro dei materiali di base (art. 10 D. Lgs. n. 386/2003)**

menu	copertina	matrice		Rif. Scheda descrittiva n.	144	Sicciarotta				Regione di provenienza 7.2			
A	B	C	D	Ubicazione della fonte dei materiali di base				I	J	K	L	M	N
				E	F	G	H						
N° progressivo	Specie arboree e relativi ibridi artificiali	Categoria	Codice scheda	Comune e località	Latitudine	Longitudine	Altitudine	Tipo di materiale di base	Superficie	Origine	Origine dei materiali di base non autoctoni/non indigeni	Finalità	Osservazioni
1042	<b>jtu</b>	1	144	Balestrate - Sicciarotta	4212267	2343091	1,5-30	1	10,5	1		1	
1043	<b>ral</b>	1	144	Balestrate - Sicciarotta	4212267	2343091	1,5-30	1	10,5	1		1	

**REGIONE SICILIANA**  
**COMANDO DEL CORPO FORESTALE**  
**Registro dei materiali di base (art. 10 D. Lgs. n. 386/2003)**

menu	copertina	matrice		Rif. Scheda descrittiva n.	145	Costa Lunga				Regione di provenienza 7.2			
A	B	C	D	Ubicazione della fonte dei materiali di base				I	J	K	L	M	N
				E	F	G	H						
N° progressivo	Specie arboree e relativi ibridi artificiali	Categoria	Codice scheda	Comune e località	Latitudine	Longitudine	Altitudine	Tipo di materiale di base	Superficie	Origine	Origine dei materiali di base non autoctoni/non indigeni	Finalità	Osservazioni
1044	<b>lno</b>	1	145	Monreale - Costa Lunga	4210136	2363029	850-1.000	1	24	1		1	
1045	<b>oca</b>	1	145	Monreale - Costa Lunga	4210136	2363029	850-1.000	1	24	1		1	
1046	<b>msi</b>	1	145	Monreale - Costa Lunga	4210136	2363029	850-1.000	1	24	1		1	
1047	<b>rca</b>	1	145	Monreale - Costa Lunga	4210136	2363029	850-1.000	1	24	1		1	

**REGIONE SICILIANA**  
**COMANDO DEL CORPO FORESTALE**  
**Registro dei materiali di base (art. 10 D. Lgs. n. 386/2003)**

menu	copertina	matrice		Rif. Scheda descrittiva n.	146	Costa Sant'Anna				Regione di provenienza 7.2			
A	B	C	D	Ubicazione della fonte dei materiali di base				I	J	K	L	M	N
				E	F	G	H						
N° progressivo	Specie arboree e relativi ibridi artificiali	Categoria	Codice scheda	Comune e località	Latitudine	Longitudine	Altitudine	Tipo di materiale di base	Superficie	Origine	Origine dei materiali di base non autoctoni/non indigeni	Finalità	Osservazioni
1048	<b>emu</b>	1	146	Monreale - Costa Sant'Anna	4218357	2365987	600-700	1	41	1		1	

**REGIONE SICILIANA**  
**COMANDO DEL CORPO FORESTALE**  
**Registro dei materiali di base (art. 10 D. Lgs. n. 386/2003)**

menu	copertina	matrice		Rif. Scheda descrittiva n.	147	Fiumelato di Meccini				Regione di provenienza 7.2			
A	B	C	D	Ubicazione della fonte dei materiali di base				I	J	K	L	M	N
N° progressivo	Specie arboree e relativi ibridi artificiali	Categoria	Codice scheda	E	F	G	H	Tipo di materiale di base	Superficie	Origine	Origine dei materiali di base non autoctoni/non indigeni	Finalità	Osservazioni
1049	<b>cau</b>	1	147	Altofonte e Monreale - Fiumelato di Meccini	4213520	2370378	160-170	1	2	1		1	
1050	<b>fan</b>	1	147	Altofonte e Monreale - Fiumelato di Meccini	4213520	2370378	160-170	1	2	1		1	
1051	<b>ino</b>	1	147	Altofonte e Monreale - Fiumelato di Meccini	4213520	2370378	160-170	1	2	1		1	
1052	<b>nol</b>	1	147	Altofonte e Monreale - Fiumelato di Meccini	4213520	2370378	160-170	1	2	1		1	
1053	<b>por</b>	1	147	Altofonte e Monreale - Fiumelato di Meccini	4213520	2370378	160-170	1	2	1		1	
1054	<b>png</b>	1	147	Altofonte e Monreale - Fiumelato di Meccini	4213520	2370378	160-170	1	2	1		1	
1055	<b>spe</b>	1	147	Altofonte e Monreale - Fiumelato di Meccini	4213520	2370378	160-170	1	2	1		1	
1056	<b>taf</b>	1	147	Altofonte e Monreale - Fiumelato di Meccini	4213520	2370378	160-170	1	2	1		1	
1057	<b>umi</b>	1	147	Altofonte e Monreale - Fiumelato di Meccini	4213520	2370378	160-171	1	2	1		1	

**REGIONE SICILIANA**  
**COMANDO DEL CORPO FORESTALE**  
**Registro dei materiali di base (art. 10 D. Lgs. n. 386/2003)**

menu	copertina	matrice		Rif. Scheda descrittiva n.	148	Bosco Niscemi				Regione di provenienza 7.2			
A	B	C	D	Ubicazione della fonte dei materiali di base				I	J	K	L	M	N
N° progressivo	Specie arboree e relativi ibridi artificiali	Categoria	Codice scheda	E	F	G	H	Tipo di materiale di base	Superficie	Origine	Origine dei materiali di base non autoctoni/non indigeni	Finalità	Osservazioni
1058	<b>aun</b>	2	148	Palermo - Bosco Niscemi	4225034	2374511	45-60	2	11,5	1		2	Biodiversità
1059	<b>cau</b>	2	148	Palermo - Bosco Niscemi	4225034	2374511	45-60	2	11,5	1		2	Biodiversità
1060	<b>oeu</b>	2	148	Palermo - Bosco Niscemi	4225034	2374511	45-60	2	11,5	1		2	Biodiversità
1061	<b>pla</b>	2	148	Palermo - Bosco Niscemi	4225034	2374511	45-60	2	11,5	1		2	Biodiversità
1062	<b>pte</b>	2	148	Palermo - Bosco Niscemi	4225034	2374511	45-60	2	11,5	1		2	Biodiversità
1063	<b>ral</b>	2	148	Palermo - Bosco Niscemi	4225034	2374511	45-60	2	11,5	1		2	Biodiversità
1064	<b>vti</b>	2	148	Palermo - Bosco Niscemi	4225034	2374511	45-60	2	11,5	1		2	Biodiversità

**REGIONE SICILIANA**  
**COMANDO DEL CORPO FORESTALE**  
**Registro dei materiali di base (art. 10 D. Lgs. n. 386/2003)**

menu	copertina	matrice		Rif. Scheda descrittiva n.	149	Monte delle Rose				Regione di provenienza 7.2			
A	B	C	D	Ubicazione della fonte dei materiali di base				I	J	K	L	M	N
N° progressivo	Specie arboree e relativi ibridi artificiali	Categoria	Codice scheda	E	F	G	H	Tipo di materiale di base	Superficie	Origine	Origine dei materiali di base non autoctoni/non indigeni	Finalità	Osservazioni
1065	<b>aca</b>	1	149	Palazzo Adriano - Monte delle Rose	416270	2379984	1.150-1.300	1	48,5	1		1	
1066	<b>oca</b>	1	149	Palazzo Adriano - Monte delle Rose	416270	2379984	1.150-1.300	1	48,5	1		1	
1067	<b>for</b>	1	149	Palazzo Adriano - Monte delle Rose	416270	2379984	1.150-1.300	1	48,5	1		1	
1068	<b>qil</b>	1	149	Palazzo Adriano - Monte delle Rose	416270	2379984	1.150-1.300	1	48,5	1		1	
1069	<b>qpu</b>	1	149	Palazzo Adriano - Monte delle Rose	416270	2379984	1.150-1.300	1	48,5	1		1	
1070	<b>sgr</b>	1	149	Palazzo Adriano - Monte delle Rose	416270	2379984	1.150-1.300	1	48,5	1		1	
1071	<b>sto</b>	1	149	Palazzo Adriano - Monte delle Rose	416270	2379984	1.150-1.300	1	48,5	1		1	

**REGIONE SICILIANA**  
**COMANDO DEL CORPO FORESTALE**  
**Registro dei materiali di base (art. 10 D.lgs 386/2003)**

menu	copertina	matrice		Rif. Scheda descrittiva n.	150	Marabilici (Monte dei Cervi)				Regione di provenienza 7.1			
A	B	C	D	Ubicazione della fonte dei materiali di base				I	J	K	L	M	N
				E	F	G	H						
N° progressivo	Specie arboree e relativi ibridi artificiali	Categoria	Codice scheda	Comune e località	Latitudine	Longitudine	Altitudine	Tipo di materiale di base	Superficie	Origine	Origine dei materiali di base non autoctoni/non indigeni	Finalità	Osservazioni
1072	<b>amo</b>	2	150	Polizzi Generosa - Marabilice	4192498	2430529	1.550-1.600	2	6,5	1		2	Biodiversità
1073	<b>aps</b>	2	150	Polizzi Generosa - Marabilice	4192498	2430529	1.550-1.600	2	6,5	1		2	Biodiversità
1074	<b>pmc</b>	2	150	Polizzi Generosa - Marabilice	4192498	2430529	1.550-1.600	2	6,5	1		2	Biodiversità
1075	<b>sgr</b>	2	150	Polizzi Generosa - Marabilice	4192498	2430529	1.550-1.600	2	6,5	1		2	Biodiversità
1076	<b>ugl</b>	2	150	Polizzi Generosa - Marabilice	4192498	2430529	1.550-1.600	2	6,5	1		2	Biodiversità

**REGIONE SICILIANA**  
**COMANDO DEL CORPO FORESTALE**  
**Registro dei materiali di base (art. 10 D. Lgs. n. 386/2003)**

menu	copertina	matrice		Rif. Scheda descrittiva n.	151	Quacella				Regione di provenienza 7.1			
A	B	C	D	Ubicazione della fonte dei materiali di base				I	J	K	L	M	N
N° progressivo	Specie arboree e relativi ibridi artificiali	Categoria	Codice scheda	E	F	G	H	Tipo di materiale di base	Superficie	Origine	Origine dei materiali di base non autoctoni/non indigeni	Finalità	Osservazioni
1077	<b>sgr</b>	2	151	Polizzi Generosa - Contrada Quacella	4190287	2434009	1.400-1.600	2	11,5	1		2	Biodiversità

**REGIONE SICILIANA**  
**COMANDO DEL CORPO FORESTALE**  
**Registro dei materiali di base (art. 10 D. Lgs. n. 386/2003)**

menu	copertina	matrice		Rif. Scheda descrittiva n.	152	Fosso Minnonica, Piano Catagiddebbi				Regione di provenienza 7.1			
A	B	C	D	Ubicazione della fonte dei materiali di base				I	J	K	L	M	N
N° progressivo	Specie arboree e relativi ibridi artificiali	Categoria	Codice scheda	E	F	G	H	Tipo di materiale di base	Superficie	Origine	Origine dei materiali di base non autoctoni/non indigeni	Finalità	Osservazioni
1078	<b>aca</b>	2	152	Petralia S. , Castelbuono - Fosso Minnonica, Piano Catagiddebbi	4194342	2437129	1.400-1.600	2	40	1		2	Biodiversità
1079	<b>amo</b>	2	152	Petralia S. , Castelbuono - Fosso Minnonica, Piano Catagiddebbi	4194342	2437129	1.400-1.600	2	40	1		2	Biodiversità
1080	<b>fsy</b>	2	152	Petralia S. , Castelbuono - Fosso Minnonica, Piano Catagiddebbi	4194342	2437129	1.400-1.600	2	40	1		2	Biodiversità
1081	<b>msi</b>	2	152	Petralia S. , Castelbuono - Fosso Minnonica, Piano Catagiddebbi	4194342	2437129	1.400-1.600	2	40	1		2	Biodiversità
1082	<b>qfo</b>	2	152	Petralia S. , Castelbuono - Fosso Minnonica, Piano Catagiddebbi	4194342	2437129	1.400-1.601	2	40	1		3	Biodiversità

**REGIONE SICILIANA**  
**COMANDO DEL CORPO FORESTALE**  
**Registro dei materiali di base (art. 10 D. Lgs. n. 386/2003)**

menu	copertina	matrice		Rif. Scheda descrittiva n.	153	Bosco Pomieri (C/da Canale-Piano Farina)				Regione di provenienza 7.1			
A	B	C	D	Ubicazione della fonte dei materiali di base				I	J	K	L	M	N
N° progressivo	Specie arboree e relativi ibridi artificiali	Categoria	Codice scheda	E	F	G	H	Tipo di materiale di base	Superficie	Origine	Origine dei materiali di base non autoctoni/non indigeni	Finalità	Osservazioni
1083	<b>aca</b>	2	153	Petralia S. - Canale, Piano Farina	4190892	2438162	1.250-1.350	2	37	1		2	Biodiversità
1084	<b>cmo</b>	2	153	Petralia S. - Canale, Piano Farina	4190892	2438162	1.250-1.350	2	37	1		2	Biodiversità
1085	<b>qpe</b>	2	153	Petralia S. - Canale, Piano Farina	4190892	2438162	1.250-1.350	2	37	1		2	Biodiversità

**REGIONE SICILIANA**  
**COMANDO DEL CORPO FORESTALE**  
**Registro dei materiali di base (art. 10 D.lgs 386/2003)**

menu	copertina	matrice		Rif. Scheda descrittiva n.	154	Piano Catarineci				Regione di provenienza 7.1			
A	B	C	D	Ubicazione della fonte dei materiali di base				I	J	K	L	M	N
				E	F	G	H						
N° progressivo	Specie arboree e relativi ibridi artificiali	Categoria	Codice scheda	Comune e località	Latitudine	Longitudine	Altitudine	Tipo di materiale di base	Superficie	Origine	Origine dei materiali di base non autoctoni/non indigeni	Finalità	Osservazioni
1086	<b>jco</b>	2	154	Geraci Siculo - Piano Catarineci	4188583	2442710	1.500-1.600	2	25	1		2	Biodiversità
1087	<b>fsy</b>	2	154	Geraci Siculo - Piano Catarineci	4188583	2442710	1.500-1.600	2	25	1		2	Biodiversità

**REGIONE SICILIANA**  
**COMANDO DEL CORPO FORESTALE**  
**Registro dei materiali di base (art. 10 D. Lgs. n. 386/2003)**

menu	copertina	matrice		Rif. Scheda descrittiva n.	155	Portella Argento				Regione di provenienza 7.2			
A	B	C	D	Ubicazione della fonte dei materiali di base				I	J	K	L	M	N
N° progressivo	Specie arboree e relativi ibridi artificiali	Categoria	Codice scheda	E	F	G	H	Tipo di materiale di base	Superficie	Origine	Origine dei materiali di base non autoctoni/non indigeni	Finalità	Osservazioni
1088	<b>cta</b>	1	155	Gangi - Portella Argento	4175097	2454552	1.130-1.180	1	0,2	1		1	
1089	<b>ppy</b>	1	155	Gangi - Portella Argento	4175097	2454552	1.130-1.180	1	0,2	1		1	
1090	<b>psn</b>	1	155	Gangi - Portella Argento	4175097	2454552	1.130-1.180	1	0,2	1		1	
1091	<b>rca</b>	1	155	Gangi - Portella Argento	4175097	2454552	1.130-1.180	1	0,2	1		1	

**REGIONE SICILIANA**  
**COMANDO DEL CORPO FORESTALE**  
**Registro dei materiali di base (art. 10 D. Lgs. n. 386/2003)**

menu	copertina	matrice		Rif. Scheda descrittiva n.	156	Poggio Perrera				Regione di provenienza 7.2			
A	B	C	D	Ubicazione della fonte dei materiali di base				I	J	K	L	M	N
N° progressivo	Specie arboree e relativi ibridi artificiali	Categoria	Codice scheda	E	F	G	H	Tipo di materiale di base	Superficie	Origine	Origine dei materiali di base non autoctoni/non indigeni	Finalità	Osservazioni
1092	<b>jtu</b>	1	156	Acate - Poggio Perrera	4098079	2469815	70-130	1	58	1		1	
1093	<b>oeu</b>	1	156	Acate - Poggio Perrera	4098079	2469815	70-130	1	58	1		1	
1094	<b>pla</b>	1	156	Acate - Poggio Perrera	4098079	2469815	70-130	1	58	1		1	
1095	<b>ple</b>	1	156	Acate - Poggio Perrera	4098079	2469815	70-130	1	58	1		1	
1096	<b>qco</b>	1	156	Acate - Poggio Perrera	4098079	2469815	70-130	1	58	1		1	
1097	<b>ral</b>	1	156	Acate - Poggio Perrera	4098079	2469815	70-130	1	58	1		1	
1098	<b>rof</b>	1	156	Acate - Poggio Perrera	4098079	2469815	70-130	1	58	1		1	

**REGIONE SICILIANA**  
**COMANDO DEL CORPO FORESTALE**  
**Registro dei materiali di base (art. 10 D. Lgs. n. 386/2003)**

menu	copertina	matrice		Rif. Scheda descrittiva n.	157	Boschetto di Passo Marinaro				Regione di provenienza 7.2			
A	B	C	D	Ubicazione della fonte dei materiali di base				I	J	K	L	M	N
				E	F	G	H						
N° progressivo	Specie arboree e relativi ibridi artificiali	Categoria	Codice scheda	Comune e località	Latitudine	Longitudine	Altitudine	Tipo di materiale di base	Superficie	Origine	Origine dei materiali di base non autoctoni/non indigeni	Finalità	Osservazioni
1099	<b>jtu</b>	1	157	Ragusa - Passo Marinaro	4079415	2472176	35	1	1,5	1		1	
1100	<b>pla</b>	1	157	Ragusa - Passo Marinaro	4079415	2472176	35	1	1,5	1		1	
1101	<b>ple</b>	1	157	Ragusa - Passo Marinaro	4079415	2472176	35	1	1,5	1		1	
1102	<b>qco</b>	1	157	Ragusa - Passo Marinaro	4079415	2472176	35	1	1,5	1		1	
1103	<b>ral</b>	1	157	Ragusa - Passo Marinaro	4079415	2472176	35	1	1,5	1		1	

**REGIONE SICILIANA**  
**COMANDO DEL CORPO FORESTALE**  
**Registro dei materiali di base (art. 10 D. Lgs. n. 386/2003)**

menu	copertina	matrice		Rif. Scheda descrittiva n.	158	Cava Randello (Torrente Rifriscolaro)			Regione di provenienza 7.2				
A	B	C	D	Ubicazione della fonte dei materiali di base				I	J	K	L	M	N
N° progressivo	Specie arboree e relativi ibridi artificiali	Categoria	Codice scheda	E	F	G	H	Tipo di materiale di base	Superficie	Origine	Origine dei materiali di base non autoctoni/non indigeni	Finalità	Osservazioni
1104	<b>jox</b>	2	158	Ragusa - Cava Randello	4079704	2473375	30-50	2	10,5	1		2	Biodiversità
1105	<b>oeu</b>	2	158	Ragusa - Cava Randello	4079704	2473375	30-50	2	10,5	1		2	Biodiversità
1106	<b>pha</b>	2	158	Ragusa - Cava Randello	4079704	2473375	30-50	2	10,5	1		2	Biodiversità
1107	<b>ppe</b>	2	158	Ragusa - Cava Randello	4079704	2473375	30-50	2	10,5	1		2	Biodiversità
1108	<b>ple</b>	2	158	Ragusa - Cava Randello	4079704	2473375	30-50	2	10,5	1		2	Biodiversità
1109	<b>qco</b>	2	158	Ragusa - Cava Randello	4079704	2473375	30-50	2	10,5	1		2	Biodiversità
1110	<b>qil</b>	2	158	Ragusa - Cava Randello	4079704	2473375	30-50	2	10,5	1		2	Biodiversità
1111	<b>ral</b>	2	158	Ragusa - Cava Randello	4079704	2473375	30-50	2	10,5	1		2	Biodiversità
1112	<b>rof</b>	2	158	Ragusa - Cava Randello	4079704	2473375	30-50	2	10,5	1		2	Biodiversità
1113	<b>tca</b>	2	158	Ragusa - Cava Randello	4079704	2473375	30-50	2	10,5	1		2	Biodiversità

**REGIONE SICILIANA**  
**COMANDO DEL CORPO FORESTALE**  
**Registro dei materiali di base (art. 10 D. Lgs. n. 386/2003)**

menu	copertina	matrice		Rif. Scheda descrittiva n.	159	Branco Grande (Demanio forestale Randello)				Regione di provenienza 7.2			
A	B	C	D	Ubicazione della fonte dei materiali di base				I	J	K	L	M	N
				E	F	G	H						
N° progressivo	Specie arboree e relativi ibridi artificiali	Categoria	Codice scheda	Comune e località	Latitudine	Longitudine	Altitudine	Tipo di materiale di base	Superficie	Origine	Origine dei materiali di base non autoctoni/non indigeni	Finalità	Osservazioni
1114	<b>iox</b>	1	159	Ragusa - Branco Grande	4076404	2472203	1,5-30	1	114,6	1		1	
1115	<b>ple</b>	1	159	Ragusa - Branco Grande	4076404	2472203	1,5-30	1	114,6	1		1	
1116	<b>qil</b>	1	159	Ragusa - Branco Grande	4076404	2472203	1,5-30	1	114,6	1		1	
1117	<b>ral</b>	1	159	Ragusa - Branco Grande	4076404	2472203	1,5-30	1	114,6	1		1	

**REGIONE SICILIANA  
COMANDO DEL CORPO FORESTALE**

**Registro dei materiali di base (art. 10 D. Lgs. n. 386/2003)**

Registro dei materiali di base (art. 10 D. Lgs. n. 386/2003)													
menu	copertina	matrice		Rif. Scheda descrittiva n.	160	Santa Maria del Focallo				Regione di provenienza 7.2			
A	B	C	D	Ubicazione della fonte dei materiali di base				I	J	K	L	M	N
				E	F	G	H						
N° progressivo	Specie arboree e relativi ibridi artificiali	Categoria	Codice scheda	Comune e località	Latitudine	Longitudine	Altitudine	Tipo di materiale di base	Superficie	Origine	Origine dei materiali di base non autoctoni/non indigeni	Finalità	Osservazioni
1118	<b>jox</b>	1	160	Ispica - Santa Maria del Focallo	4064532	2511771	1,5-30	1	22,5	1		1	
1119	<b>tga</b>	1	160	Ispica - Santa Maria del Focallo	4064532	2511771	1,5-30	1	22,5	1		1	

**REGIONE SICILIANA**  
**COMANDO DEL CORPO FORESTALE**  
**Registro dei materiali di base (art. 10 D. Lgs. n. 386/2003)**

menu	copertina	matrice		Rif. Scheda descrittiva n.	161	Cavagrande del Cassibile				Regione di provenienza 7.2			
A	B	C	D	Ubicazione della fonte dei materiali di base				I	J	K	L	M	N
N° progressivo	Specie arboree e relativi ibridi artificiali	Categoria	Codice scheda	E	F	G	H	Tipo di materiale di base	Superficie	Origine	Origine dei materiali di base non autoctoni/non indigeni	Finalità	Osservazioni
				Comune e località	Latitudine	Longitudine	Altitudine						
1120	afo	2	161	Avola, Noto Siracusa - C/da Carrubella	4092605	2526203		2	888,5	1		2	Biodiversità
1121	chu	2	161	Avola, Noto Siracusa - C/da Carrubella	4092605	2526203		2	888,5	1		2	Biodiversità
1122	cmo	2	161	Avola, Noto Siracusa - C/da Carrubella	4092605	2526203		2	888,5	1		2	Biodiversità
1123	emu	2	161	Avola, Noto Siracusa - C/da Carrubella	4092605	2526203		2	888,5	1		2	Biodiversità
1124	fan	2	161	Avola, Noto Siracusa - C/da Carrubella	4092605	2526203		2	888,5	1		2	Biodiversità
1125	for	2	161	Avola, Noto Siracusa - C/da Carrubella	4092605	2526203		2	888,5	1		2	Biodiversità
1126	mco	2	161	Avola, Noto Siracusa - C/da Carrubella	4092605	2526203		2	888,5	1		2	Biodiversità
1127	nol	2	161	Avola, Noto Siracusa - C/da Carrubella	4092605	2526203		2	888,5	1		2	Biodiversità
1128	oca	2	161	Avola, Noto Siracusa - C/da Carrubella	4092605	2526203		2	888,5	1		2	Biodiversità
1129	oeu	2	161	Avola, Noto Siracusa - C/da Carrubella	4092605	2526203		2	888,5	1		2	Biodiversità
1130	pla	2	161	Avola, Noto Siracusa - C/da Carrubella	4092605	2526203		2	888,5	1		2	Biodiversità
1131	ple	2	161	Avola, Noto Siracusa - C/da Carrubella	4092605	2526203		2	888,5	1		2	Biodiversità
1132	png	2	161	Avola, Noto Siracusa - C/da Carrubella	4092605	2526203		2	888,5	1		2	Biodiversità
1133	por	2	161	Avola, Noto Siracusa - C/da Carrubella	4092605	2526203		2	888,5	1		2	Biodiversità
1134	psn	2	161	Avola, Noto Siracusa - C/da Carrubella	4092605	2526203		2	888,5	1		2	Biodiversità
1135	pte	2	161	Avola, Noto Siracusa - C/da Carrubella	4092605	2526203		2	888,5	1		2	Biodiversità
1136	qil	2	161	Avola, Noto Siracusa - C/da Carrubella	4092605	2526203		2	888,5	1		2	Biodiversità
1137	qpu	2	161	Avola, Noto Siracusa - C/da Carrubella	4092605	2526203		2	888,5	1		2	Biodiversità
1138	ral	2	161	Avola, Noto Siracusa - C/da Carrubella	4092605	2526203		2	888,5	1		2	Biodiversità
1139	rca	2	161	Avola, Noto Siracusa - C/da Carrubella	4092605	2526203		2	888,5	1		2	Biodiversità
1140	rof	2	161	Avola, Noto Siracusa - C/da Carrubella	4092605	2526203		2	888,5	1		2	Biodiversità
1141	sal	2	161	Avola, Noto Siracusa - C/da Carrubella	4092605	2526203		2	888,5	1		2	Biodiversità
1142	spe	2	161	Avola, Noto Siracusa - C/da Carrubella	4092605	2526203		2	888,5	1		2	Biodiversità
1143	umc	2	161	Avola, Noto Siracusa - C/da Carrubella	4092605	2526203		2	888,5	1		2	Biodiversità
1144	tca	2	161	Avola, Noto Siracusa - C/da Carrubella	4092605	2526203		2	888,5	1		2	Biodiversità

**REGIONE SICILIANA**  
**COMANDO DEL CORPO FORESTALE**  
**Registro dei materiali di base (art. 10 D. Lgs. n. 386/2003)**

menu	copertina	matrice		Rif. Scheda descrittiva n.	162	Runzi (Erice)				Regione di provenienza 7.2			
A	B	C	D	Ubicazione della fonte dei materiali di base				I	J	K	L	M	N
N° progressivo	Specie arboree e relativi ibridi artificiali	Categoria	Codice scheda	E	F	G	H	Tipo di materiale di base	Superficie	Origine	Origine dei materiali di base non autoctoni/non indigeni	Finalità	Osservazioni
1145	<b>for</b>	1	162	Erice - Runzi	4212639	2308740	600-650	1	1,8	1		1	
1146	<b>lno</b>	1	162	Erice - Runzi	4212639	2308740	600-650	1	1,8	1		1	
1147	<b>pna</b>	1	162	Erice - Runzi	4212639	2308740	600-650	1	1,8	1		1	

**REGIONE SICILIANA**  
**COMANDO DEL CORPO FORESTALE**  
**Registro dei materiali di base (art. 10 D. Lgs. n. 386/2003)**

menu	copertina	matrice		Rif. Scheda descrittiva n.	163	Contrada Dietro Isola e Punta Limarsi		Regione di provenienza 7.2					
A	B	C	D	Ubicazione della fonte dei materiali di base				I	J	K	L	M	N
N° progressivo	Specie arboree e relativi ibridi artificiali	Categoria	Codice scheda	E	F	G	H	Tipo di materiale di base	Superficie	Origine	Origine dei materiali di base non autoctoni/non indigeni	Finalità	Osservazioni
1148	<b>aun</b>	2	163	Pantelleria - Contrada Dietro Isola e Punta Limarsi	4070114	2254681	15-220	2	64	1		2	Biodiversità
1149	<b>ear</b>	2	163	Pantelleria - Contrada Dietro Isola e Punta Limarsi	4070114	2254681	15-220	2	64	1		2	Biodiversità
1150	<b>emu</b>	2	163	Pantelleria - Contrada Dietro Isola e Punta Limarsi	4070114	2254681	15-220	2	64	1		2	Biodiversità
1151	<b>gas</b>	2	163	Pantelleria - Contrada Dietro Isola e Punta Limarsi	4070114	2254681	15-220	2	64	1		2	Biodiversità
1152	<b>jtu</b>	2	163	Pantelleria - Contrada Dietro Isola e Punta Limarsi	4070114	2254681	15-220	2	64	1		2	Biodiversità
1153	<b>mco</b>	2	163	Pantelleria - Contrada Dietro Isola e Punta Limarsi	4070114	2254681	15-220	2	64	1		2	Biodiversità
1154	<b>pha</b>	2	163	Pantelleria - Contrada Dietro Isola e Punta Limarsi	4070114	2254681	15-220	2	64	1		2	Biodiversità
1155	<b>pla</b>	2	163	Pantelleria - Contrada Dietro Isola e Punta Limarsi	4070114	2254681	15-220	2	64	1		2	Biodiversità
1156	<b>ple</b>	2	163	Pantelleria - Contrada Dietro Isola e Punta Limarsi	4070114	2254681	15-220	2	64	1		2	Biodiversità
1157	<b>rof</b>	2	163	Pantelleria - Contrada Dietro Isola e Punta Limarsi	4070114	2254681	15-220	2	64	1		2	Biodiversità

**REGIONE SICILIANA**  
**COMANDO DEL CORPO FORESTALE**  
**Registro dei materiali di base (art. 10 D. Lgs. n. 386/2003)**

menu	copertina	matrice		Rif. Scheda descrittiva n.	164	Riserva Monte Kronio				Regione di provenienza 7.2			
A	B	C	D	Ubicazione della fonte dei materiali di base				I	J	K	L	M	N
				E	F	G	H						
N° progressivo	Specie arboree e relativi ibridi artificiali	Categoria	Codice scheda	Comune e località	Latitudine	Longitudine	Altitudine	Tipo di materiale di base	Superficie	Origine	Origine dei materiali di base non autoctoni/non indigeni	Finalità	Osservazioni
1158	<b>oeu</b>	2	164	Sciacca - Monte Kronio	37°31'3.60"N	13°7'2.02"E	260	2	50	1		2	Biodiversità
1159	<b>ple</b>	2	164	Sciacca - Monte Kronio	37°31'3.60"N	13°7'2.02"E	260	2	50	1		2	Biodiversità
1160	<b>qpu</b>	2	164	Sciacca - Monte Kronio	37°31'3.60"N	13°7'2.02"E	260	2	50	1		2	Biodiversità
1161	<b>tca</b>	2	164	Sciacca - Monte Kronio	37°31'3.60"N	13°7'2.02"E	260	2	50	1		2	Biodiversità

**REGIONE SICILIANA**  
**COMANDO DEL CORPO FORESTALE**  
**Registro dei materiali di base (art. 10 D. Lgs. n. 386/2003)**

menu	copertina	matrice		Rif. Scheda descrittiva n.	165	Riserva Foce del Fiume Platani				Regione di provenienza 7.2			
A	B	C	D	Ubicazione della fonte dei materiali di base				I	J	K	L	M	N
N° progressivo	Specie arboree e relativi ibridi artificiali	Categoria	Codice scheda	E	F	G	H	I	J	K	L	M	N
				Comune e località	Latitudine	Longitudine	Altitudine	Tipo di materiale di base	Superficie	Origine	Origine dei materiali di base non autoctoni/non indigeni	Finalità	Osservazioni
1162	<b>oeu</b>	2	165	Ribera, Cattolica Eraclea - Foce del fiume Platani	37°24'27.61"N	13°16'1.78"E	5	2	212	1		2	Biodiversità
1163	<b>jox</b>	2	165	Ribera, Cattolica Eraclea - Foce del fiume Platani	37°24'27.61"N	13°16'1.78"E	5	2	212	1		2	Biodiversità
1164	<b>jtu</b>	2	165	Ribera, Cattolica Eraclea - Foce del fiume Platani	37°24'27.61"N	13°16'1.78"E	5	2	212	1		2	Biodiversità
1165	<b>ple</b>	2	165	Ribera, Cattolica Eraclea - Foce del fiume Platani	37°24'27.61"N	13°16'1.78"E	5	2	212	1		2	Biodiversità
1166	<b>spe</b>	2	165	Ribera, Cattolica Eraclea - Foce del fiume Platani	37°24'27.61"N	13°16'1.78"E	5	2	212	1		2	Biodiversità
1167	<b>taf</b>	2	165	Ribera, Cattolica Eraclea - Foce del fiume Platani	37°24'27.61"N	13°16'1.78"E	5	2	212	1		2	Biodiversità
1168	<b>tca</b>	2	165	Ribera, Cattolica Eraclea - Foce del fiume Platani	37°24'27.61"N	13°16'1.78"E	5	2	212	1		2	Biodiversità
1169	<b>tga</b>	2	165	Ribera, Cattolica Eraclea - Foce del fiume Platani	37°24'27.61"N	13°16'1.78"E	5	2	212	1		2	Biodiversità

**REGIONE SICILIANA**  
**COMANDO DEL CORPO FORESTALE**  
**Registro dei materiali di base (art. 10 D. Lgs. n. 386/2003)**

menu	copertina	matrice		Rif. Scheda descrittiva n.	166	Pizzo dell'Acquila				Regione di provenienza 7.2			
A	B	C	D	Ubicazione della fonte dei materiali di base				I	J	K	L	M	N
N° progressivo	Specie arboree e relativi ibridi artificiali	Categoria	Codice scheda	E	F	G	H	Tipo di materiale di base	Superficie	Origine	Origine dei materiali di base non autoctoni/non indigeni	Finalità	Osservazioni
1170	<b>ple</b>	1	166	Sant'Angelo Muxaro - Pizzo dell'Acquila	37°28'31.06"N	13°31'0.53"E	480	1	25	1		1	
1171	<b>qil</b>	1	166	Sant'Angelo Muxaro - Pizzo dell'Acquila	37°28'31.06"N	13°31'0.53"E	480	1	25	1		1	
1172	<b>tca</b>	1	166	Sant'Angelo Muxaro - Pizzo dell'Acquila	37°28'31.06"N	13°31'0.53"E	480	1	25	1		1	

**REGIONE SICILIANA**  
**COMANDO DEL CORPO FORESTALE**  
**Registro dei materiali di base (art. 10 D. Lgs. n. 386/2003)**

menu	copertina	matrice		Rif. Scheda descrittiva n.	167	Rupe Atenea				Regione di provenienza 7.2			
A	B	C	D	Ubicazione della fonte dei materiali di base				I	J	K	L	M	N
N° progressivo	Specie arboree e relativi ibridi artificiali	Categoria	Codice scheda	E	F	G	H	Tipo di materiale di base	Superficie	Origine	Origine dei materiali di base non autoctoni/non indigeni	Finalità	Osservazioni
1173	<b>chu</b>	1	167	Agrigento - Rupe Atenea	37°18'29.26"N	13°35'58.80"E	200	1	85	1		1	
1174	<b>oeu</b>	1	167	Agrigento - Rupe Atenea	37°18'29.26"N	13°35'58.80"E	200	1	85	1		1	
1175	<b>mco</b>	1	167	Agrigento - Rupe Atenea	37°18'29.26"N	13°35'58.80"E	200	1	85	1		1	
1176	<b>nol</b>	1	167	Agrigento - Rupe Atenea	37°18'29.26"N	13°35'58.80"E	200	1	85	1		1	
1177	<b>pla</b>	1	167	Agrigento - Rupe Atenea	37°18'29.26"N	13°35'58.80"E	200	1	85	1		1	
1178	<b>ple</b>	1	167	Agrigento - Rupe Atenea	37°18'29.26"N	13°35'58.80"E	200	1	85	1		1	
1179	<b>pte</b>	1	167	Agrigento - Rupe Atenea	37°18'29.26"N	13°35'58.80"E	200	1	85	1		1	
1180	<b>pal</b>	1	167	Agrigento - Rupe Atenea	37°18'29.26"N	13°35'58.80"E	200	1	85	1		1	
1181	<b>qil</b>	1	167	Agrigento - Rupe Atenea	37°18'29.26"N	13°35'58.80"E	200	1	85	1		1	
1182	<b>ral</b>	1	167	Agrigento - Rupe Atenea	37°18'29.26"N	13°35'58.80"E	200	1	85	1		1	
1183	<b>rof</b>	1	167	Agrigento - Rupe Atenea	37°18'29.26"N	13°35'58.80"E	200	1	85	1		1	
1184	<b>sju</b>	1	167	Agrigento - Rupe Atenea	37°18'29.26"N	13°35'58.80"E	200	1	85	1		1	
1185	<b>taf</b>	1	167	Agrigento - Rupe Atenea	37°18'29.26"N	13°35'58.80"E	200	1	85	1		1	
1186	<b>tga</b>	1	167	Agrigento - Rupe Atenea	37°18'29.26"N	13°35'58.80"E	200	1	85	1		1	
1187	<b>tca</b>	1	167	Agrigento - Rupe Atenea	37°18'29.26"N	13°35'58.80"E	200	1	85	1		1	

**REGIONE SICILIANA**  
**COMANDO DEL CORPO FORESTALE**  
**Registro dei materiali di base (art. 10 D. Lgs. n. 386/2003)**

menu	copertina	matrice		Rif. Scheda descrittiva n.	168	Mandranova				Regione di provenienza 7.2			
A	B	C	D	Ubicazione della fonte dei materiali di base				I	J	K	L	M	N
				E	F	G	H						
N° progressivo	Specie arboree e relativi ibridi artificiali	Categoria	Codice scheda	Comune e località	Latitudine	Longitudine	Altitudine	Tipo di materiale di base	Superficie	Origine	Origine dei materiali di base non autoctoni/non indigeni	Finalità	Osservazioni
1188	<b>oeu</b>	1	168	Palma di Montechiaro - Mandranova	37°11'2-80"N	13°48'39.40"E	210	1	70	1		1	

**REGIONE SICILIANA**  
**COMANDO DEL CORPO FORESTALE**  
**Registro dei materiali di base (art. 10 D. Lgs. n. 386/2003)**

menu	copertina	matrice		Rif. Scheda descrittiva n.	169	Galluzzo				Regione di provenienza 7.2			
A	B	C	D	Ubicazione della fonte dei materiali di base				I	J	K	L	M	N
				E	F	G	H						
N° progressivo	Specie arboree e relativi ibridi artificiali	Categoria	Codice scheda	Comune e località	Latitudine	Longitudine	Altitudine	Tipo di materiale di base	Superficie	Origine	Origine dei materiali di base non autoctoni/non indigeni	Finalità	Osservazioni
1189	<b>oeu</b>	1	169	Licata - Galluzzo	37°10'0.12"N	13°50'15.87"E	250	1	90	1		1	
1190	<b>qil</b>	1	169	Licata - Galluzzo	37°10'0.12"N	13°50'15.87"E	250	1	90	1		1	

**REGIONE SICILIANA**  
**COMANDO DEL CORPO FORESTALE**  
**Registro dei materiali di base (art. 10 D. Lgs. n. 386/2003)**

menu	copertina	matrice		Rif. Scheda descrittiva n.	170	Poggiodiana-Fiume Verdura				Regione di provenienza 7.2			
A	B	C	D	Ubicazione della fonte dei materiali di base				I	J	K	L	M	N
				E	F	G	H						
N° progressivo	Specie arboree e relativi ibridi artificiali	Categoria	Codice scheda	Comune e località	Latitudine	Longitudine	Altitudine	Tipo di materiale di base	Superficie	Origine	Origine dei materiali di base non autoctoni/non indigeni	Finalità	Osservazioni
1191	<b>chu</b>	1	170	Ribera - Fiume Verdura	37°30'35.19"N	13°14'44,84"E	60-120	1	52	1		1	
1192	<b>png</b>	1	170	Ribera - Fiume Verdura	37°30'35.19"N	13°14'44,84"E	60-120	1	52	1		1	
1193	<b>sal</b>	1	170	Ribera - Fiume Verdura	37°30'35.19"N	13°14'44,84"E	60-120	1	52	1		1	
1194	<b>spe</b>	1	170	Ribera - Fiume Verdura	37°30'35.19"N	13°14'44,84"E	60-120	1	52	1		1	

**REGIONE SICILIANA**  
**COMANDO DEL CORPO FORESTALE**  
**Registro dei materiali di base (art. 10 D. Lgs. n. 386/2003)**

menu	copertina	matrice		Rif. Scheda descrittiva n.	171	Canalicchio				Regione di provenienza 7.2			
A	B	C	D	Ubicazione della fonte dei materiali di base				I	J	K	L	M	N
				E	F	G	H						
N° progressivo	Specie arboree e relativi ibridi artificiali	Categoria	Codice scheda	Comune e località	Latitudine	Longitudine	Altitudine	Tipo di materiale di base	Superficie	Origine	Origine dei materiali di base non autoctoni/non indigeni	Finalità	Osservazioni
1195	oeu	1	171	Calamonaci e Lucca Sicula - Canalicchio	37°33'41.64"N	13°18'35.30"E	460	1	50	1		1	

**REGIONE SICILIANA**  
**COMANDO DEL CORPO FORESTALE**  
**Registro dei materiali di base (art. 10 D. Lgs. n. 386/2003)**

menu	copertina	matrice		Rif. Scheda descrittiva n.	172	Monte Cavallo				Regione di provenienza 7.2			
A	B	C	D	Ubicazione della fonte dei materiali di base				I	J	K	L	M	N
N° progressivo	Specie arboree e relativi ibridi artificiali	Categoria	Codice scheda	E	F	G	H	Tipo di materiale di base	Superficie	Origine	Origine dei materiali di base non autoctoni/non indigeni	Finalità	Osservazioni
1196	<b>oeu</b>	1	172	Cianciana - Monte Cavallo	37°28'45.74"N	13°25'36.57"E	320	1	55	1		1	
1197	<b>psn</b>	1	172	Cianciana - Monte Cavallo	37°28'45.74"N	13°25'36.57"E	320	1	55	1		1	
1198	<b>qil</b>	1	172	Cianciana - Monte Cavallo	37°28'45.74"N	13°25'36.57"E	320	1	55	1		1	
1199	<b>ral</b>	1	172	Cianciana - Monte Cavallo	37°28'45.74"N	13°25'36.57"E	320	1	55	1		1	

**REGIONE SICILIANA**  
**COMANDO DEL CORPO FORESTALE**  
**Registro dei materiali di base (art. 10 D. Lgs. n. 386/2003)**

menu	copertina	matrice		Rif. Scheda descrittiva n.	173	Riserva Monte Conca				Regione di provenienza 7.2			
A	B	C	D	Ubicazione della fonte dei materiali di base				I	J	K	L	M	N
N° progressivo	Specie arboree e relativi ibridi artificiali	Categoria	Codice scheda	E	F	G	H	I	J	K	L	M	N
				Comune e località	Latitudine	Longitudine	Altitudine	Tipo di materiale di base	Superficie	Origine	Origine dei materiali di base non autoctoni/non indigeni	Finalità	Osservazioni
1200	<b>afo</b>	2	173	Campofranco - Monte Conca	37°29'49.03"N	13°42'59.66"E	200	2	24	1		2	Biodiversità
1201	<b>oeu</b>	2	173	Campofranco - Monte Conca	37°29'49.03"N	13°42'59.66"E	200	2	24	1		2	Biodiversità
1202	<b>pla</b>	2	173	Campofranco - Monte Conca	37°29'49.03"N	13°42'59.66"E	200	2	24	1		2	Biodiversità
1203	<b>pal</b>	2	173	Campofranco - Monte Conca	37°29'49.03"N	13°42'59.66"E	200	2	24	1		2	Biodiversità
1204	<b>ple</b>	2	173	Campofranco - Monte Conca	37°29'49.03"N	13°42'59.66"E	200	2	24	1		2	Biodiversità
1205	<b>png</b>	2	173	Campofranco - Monte Conca	37°29'49.03"N	13°42'59.66"E	200	2	24	1		2	Biodiversità
1206	<b>qvi</b>	2	173	Campofranco - Monte Conca	37°29'49.03"N	13°42'59.66"E	200	2	24	1		2	Biodiversità
1207	<b>ral</b>	2	173	Campofranco - Monte Conca	37°29'49.03"N	13°42'59.66"E	200	2	24	1		2	Biodiversità
1208	<b>sal</b>	2	173	Campofranco - Monte Conca	37°29'49.03"N	13°42'59.66"E	200	2	24	1		2	Biodiversità
1209	<b>spe</b>	2	173	Campofranco - Monte Conca	37°29'49.03"N	13°42'59.66"E	200	2	24	1		2	Biodiversità
1210	<b>taf</b>	2	173	Campofranco - Monte Conca	37°29'49.03"N	13°42'59.66"E	200	2	24	1		2	Biodiversità

**REGIONE SICILIANA**  
**COMANDO DEL CORPO FORESTALE**  
**Registro dei materiali di base (art. 10 D. Lgs. n. 386/2003)**

menu	copertina	matrice		Rif. Scheda descrittiva n.	174	Furiana				Regione di provenienza 7.2			
A	B	C	D	Ubicazione della fonte dei materiali di base				I	J	K	L	M	N
				E	F	G	H						
N° progressivo	Specie arboree e relativi ibridi artificiali	Categoria	Codice scheda	Comune e località	Latitudine	Longitudine	Altitudine	Tipo di materiale di base	Superficie	Origine	Origine dei materiali di base non autoctoni/non indigeni	Finalità	Osservazioni
1211	<b>cmo</b>	1	174	Caltanissetta - Furiana	37°24'59.02"N	14°2'6.25"E	300	1	145	1		1	
1212	<b>qpu</b>	1	174	Caltanissetta - Furiana	37°24'59.02"N	14°2'6.25"E	300	1	145	1		1	
1213	<b>ral</b>	1	174	Caltanissetta - Furiana	37°24'59.02"N	14°2'6.25"E	300	1	145	1		1	

**REGIONE SICILIANA**  
**COMANDO DEL CORPO FORESTALE**  
**Registro dei materiali di base (art. 10 D. Lgs. n. 386/2003)**

menu	copertina	matrice		Rif. Scheda descrittiva n.	175	Comunelli				Regione di provenienza 7.2			
A	B	C	D	Ubicazione della fonte dei materiali di base				I	J	K	L	M	N
				E	F	G	H						
N° progressivo	Specie arboree e relativi ibridi artificiali	Categoria	Codice scheda	Comune e località	Latitudine	Longitudine	Altitudine	Tipo di materiale di base	Superficie	Origine	Origine dei materiali di base non autoctoni/non indigeni	Finalità	Osservazioni
1214	<b>oeu</b>	1	175	Butera - Comunelli	37°10'19.39"N	14°8'19.04"E	200	1	200	1		1	
1215	<b>qil</b>	1	175	Butera - Comunelli	37°10'19.39"N	14°8'19.04"E	200	1	200	1		1	
1216	<b>taf</b>	1	175	Butera - Comunelli	37°10'19.39"N	14°8'19.04"E	200	1	200	1		1	
1217	<b>tca</b>	1	175	Butera - Comunelli	37°10'19.39"N	14°8'19.04"E	200	1	200	1		1	

**REGIONE SICILIANA**  
**COMANDO DEL CORPO FORESTALE**  
**Registro dei materiali di base (art. 10 D. Lgs. n. 386/2003)**

menu	copertina	matrice		Rif. Scheda descrittiva n.	176	Riserva Biviere di Gela				Regione di provenienza 7.2			
A	B	C	D	Ubicazione della fonte dei materiali di base				I	J	K	L	M	N
				E	F	G	H						
N° progressivo	Specie arboree e relativi ibridi artificiali	Categoria	Codice scheda	Comune e località	Latitudine	Longitudine	Altitudine	Tipo di materiale di base	Superficie	Origine	Origine dei materiali di base non autoctoni/non indigeni	Finalità	Osservazioni
1218	<b>jox</b>	2	176	Gela - Biviere di Gela	37°1'18.40"N	14°20'40.28"E	15	2	69	1		2	Biodiversità
1219	<b>ple</b>	2	176	Gela - Biviere di Gela	37°1'18.40"N	14°20'40.28"E	15	2	69	1		2	Biodiversità
1220	<b>taf</b>	2	176	Gela - Biviere di Gela	37°1'18.40"N	14°20'40.28"E	15	2	69	1		2	Biodiversità
1221	<b>tga</b>	2	176	Gela - Biviere di Gela	37°1'18.40"N	14°20'40.28"E	15	2	69	1		2	Biodiversità

**REGIONE SICILIANA**  
**COMANDO DEL CORPO FORESTALE**  
**Registro dei materiali di base (art. 10 D. Lgs. n. 386/2003)**

menu	copertina	matrice		Rif. Scheda descrittiva n.	177	Bosco Marineo-Cozzarelli				Regione di provenienza 7.2			
A	B	C	D	Ubicazione della fonte dei materiali di base				I	J	K	L	M	N
N° progressivo	Specie arboree e relativi ibridi artificiali	Categoria	Codice scheda	E	F	G	H	Tipo di materiale di base	Superficie	Origine	Origine dei materiali di base non autoctoni/non indigeni	Finalità	Osservazioni
1222	<b>pha</b>	1	177	Licodia Eubea e Mineo - Bosco Marineo-Cozzarelli	37°13'21.32"N	14°40'32.76"E	560	1	385	1		1	
1223	<b>por</b>	1	177	Licodia Eubea e Mineo - Bosco Marineo-Cozzarelli	37°13'21.32"N	14°40'32.76"E	560	1	385	1		1	
1224	<b>qsu</b>	1	177	Licodia Eubea e Mineo - Bosco Marineo-Cozzarelli	37°13'21.32"N	14°40'32.76"E	560	1	385	1		1	

**REGIONE SICILIANA**  
**COMANDO DEL CORPO FORESTALE**  
**Registro dei materiali di base (art. 10 D. Lgs. n. 386/2003)**

menu	copertina	matrice		Rif. Scheda descrittiva n.	178	Granvilla				Regione di provenienza 7.2			
A	B	C	D	Ubicazione della fonte dei materiali di base				I	J	K	L	M	N
N° progressivo	Specie arboree e relativi ibridi artificiali	Categoria	Codice scheda	E	F	G	H	Tipo di materiale di base	Superficie	Origine	Origine dei materiali di base non autoctoni/non indigeni	Finalità	Osservazioni
1225	<b>afo</b>	1	178	Vizzini - Granvilla	37°12'22.02"N	14°45'56.54"E	620	1	220	1		1	
1226	<b>cmo</b>	1	178	Vizzini - Granvilla	37°12'22.02"N	14°45'56.54"E	620	1	220	1		1	
1227	<b>oeu</b>	1	178	Vizzini - Granvilla	37°12'22.02"N	14°45'56.54"E	620	1	220	1		1	
1228	<b>pla</b>	1	178	Vizzini - Granvilla	37°12'22.02"N	14°45'56.54"E	620	1	220	1		1	
1229	<b>ple</b>	1	178	Vizzini - Granvilla	37°12'22.02"N	14°45'56.54"E	620	1	220	1		1	
1230	<b>pte</b>	1	178	Vizzini - Granvilla	37°12'22.02"N	14°45'56.54"E	620	1	220	1		1	
1231	<b>psp</b>	1	178	Vizzini - Granvilla	37°12'22.02"N	14°45'56.54"E	620	1	220	1		1	
1232	<b>psn</b>	1	178	Vizzini - Granvilla	37°12'22.02"N	14°45'56.54"E	620	1	220	1		1	
1233	<b>qpu</b>	1	178	Vizzini - Granvilla	37°12'22.02"N	14°45'56.54"E	620	1	220	1		1	
1234	<b>qsu</b>	1	178	Vizzini - Granvilla	37°12'22.02"N	14°45'56.54"E	620	1	220	1		1	
1235	<b>ral</b>	1	178	Vizzini - Granvilla	37°12'22.02"N	14°45'56.54"E	620	1	220	1		1	
1236	<b>sju</b>	1	178	Vizzini - Granvilla	37°12'22.02"N	14°45'56.54"E	620	1	220	1		1	
1237	<b>umi</b>	1	178	Vizzini - Granvilla	37°12'22.02"N	14°45'56.54"E	620	1	220	1		1	
1238	<b>tga</b>	1	178	Vizzini - Granvilla	37°12'22.02"N	14°45'56.54"E	620	1	220	1		1	
1239	<b>tca</b>	1	178	Vizzini - Granvilla	37°12'22.02"N	14°45'56.54"E	620	1	220	1		1	

**REGIONE SICILIANA**  
**COMANDO DEL CORPO FORESTALE**  
**Registro dei materiali di base (art. 10 D. Lgs.n. 386/2003)**

menu	copertina	matrice		Rif. Scheda descrittiva n.	179	Bosco Carbonara				Regione di provenienza 7.2			
A	B	C	D	Ubicazione della fonte dei materiali di base				I	J	K	L	M	N
N° progressivo	Specie arboree e relativi ibridi artificiali	Categoria	Codice scheda	E	F	G	H	Tipo di materiale di base	Superficie	Origine	Origine dei materiali di base non autoctoni/non indigeni	Finalità	Osservazioni
1240	<b>afo</b>	1	179	Bronte - Bosco Carbonara	37°47'57.73"N	14°46'55.99"E	900	1	450	1		1	
1241	<b>ctae</b>	1	179	Bronte - Bosco Carbonara	37°47'57.73"N	14°46'55.99"E	900	1	450	1		1	
1242	<b>oeu</b>	1	179	Bronte - Bosco Carbonara	37°47'57.73"N	14°46'55.99"E	900	1	450	1		1	
1243	<b>pni</b>	1	179	Bronte - Bosco Carbonara	37°47'57.73"N	14°46'55.99"E	900	1	450	1		1	
1244	<b>ple</b>	1	179	Bronte - Bosco Carbonara	37°47'57.73"N	14°46'55.99"E	900	1	450	1		1	
1245	<b>pte</b>	1	179	Bronte - Bosco Carbonara	37°47'57.73"N	14°46'55.99"E	900	1	450	1		1	
1246	<b>qpu</b>	1	179	Bronte - Bosco Carbonara	37°47'57.73"N	14°46'55.99"E	900	1	450	1		1	
1247	<b>tga</b>	1	179	Bronte - Bosco Carbonara	37°47'57.73"N	14°46'55.99"E	900	1	450	1		1	

**REGIONE SICILIANA**  
**COMANDO DEL CORPO FORESTALE**  
**Registro dei materiali di base (art. 10 D. Lgs. n. 386/2003)**

menu	copertina	matrice		Rif. Scheda descrittiva n.	180	Lago Gurridda				Regione di provenienza 7.1			
A	B	C	D	Ubicazione della fonte dei materiali di base				I	J	K	L	M	N
N° progressivo	Specie arboree e relativi ibridi artificiali	Categoria	Codice scheda	E	F	G	H	Tipo di materiale di base	Superficie	Origine	Origine dei materiali di base non autoctoni/non indigeni	Finalità	Osservazioni
1248	<b>cmo</b>	2	180	Randazzo - Lago Gurridda	37°51'23.65"N	14°54'00.4"E	835	2	13	1		2	Biodiversità
1249	<b>png</b>	2	180	Randazzo - Lago Gurridda	37°51'23.65"N	14°54'00.4"E	835	2	13	1		2	Biodiversità
1250	<b>psp</b>	2	180	Randazzo - Lago Gurridda	37°51'23.65"N	14°54'00.4"E	835	2	13	1		2	Biodiversità
1251	<b>rca</b>	2	180	Randazzo - Lago Gurridda	37°51'23.65"N	14°54'00.4"E	835	2	13	1		2	Biodiversità
1252	<b>sal</b>	2	180	Randazzo - Lago Gurridda	37°51'23.65"N	14°54'00.4"E	835	2	13	1		2	Biodiversità
1253	<b>spu</b>	2	180	Randazzo - Lago Gurridda	37°51'23.65"N	14°54'00.4"E	835	2	13	1		2	Biodiversità
1254	<b>ugl</b>	2	180	Randazzo - Lago Gurridda	37°51'23.65"N	14°54'00.4"E	835	2	13	1		2	Biodiversità
1255	<b>taf</b>	2	180	Randazzo - Lago Gurridda	37°51'23.65"N	14°54'00.4"E	835	2	13	1		2	Biodiversità

**REGIONE SICILIANA**  
**COMANDO DEL CORPO FORESTALE**  
**Registro dei materiali di base (art. 10 D. Lgs. n. 386/2003)**

menu	copertina	matrice		Rif. Scheda descrittiva n.	181	Monte Iudica				Regione di provenienza 7.2			
A	B	C	D	Ubicazione della fonte dei materiali di base				I	J	K	L	M	N
				E	F	G	H						
N° progressivo	Specie arboree e relativi ibridi artificiali	Categoria	Codice scheda	Comune e località	Latitudine	Longitudine	Altitudine	Tipo di materiale di base	Superficie	Origine	Origine dei materiali di base non autoctoni/non indigeni	Finalità	Osservazioni
1256	<b>oeu</b>	1	181	Castel di Iudica - Monte Iudica	37°30'15.87"N	14°39'4.44"E	600	1	50			1	
1257	<b>ple</b>	1	181	Castel di Iudica - Monte Iudica	37°30'15.87"N	14°39'4.44"E	600	1	50			1	
1258	<b>qil</b>	1	181	Castel di Iudica - Monte Iudica	37°30'15.87"N	14°39'4.44"E	600	1	50			1	
1259	<b>qsu</b>	1	181	Castel di Iudica - Monte Iudica	37°30'15.87"N	14°39'4.44"E	600	1	50			1	
1260	<b>tca</b>	1	181	Castel di Iudica - Monte Iudica	37°30'15.87"N	14°39'4.44"E	600	1	50			1	

**REGIONE SICILIANA**  
**COMANDO DEL CORPO FORESTALE**  
**Registro dei materiali di base (art. 10 D. Lgs. n. 386/2003)**

menu	copertina	matrice		Rif. Scheda descrittiva n.	182	Boschi Lago Dirillo, Piccitto, Canalazzo, Santissimo				Regione di provenienza 7.2			
A	B	C	D	Ubicazione della fonte dei materiali di base				I	J	K	L	M	N
N° progressivo	Specie arboree e relativi ibridi artificiali	Categoria	Codice scheda	E	F	G	H	I	J	K	L	M	N
				Comune e località	Latitudine	Longitudine	Altitudine	Tipo di materiale di base	Superficie	Origine	Origine dei materiali di base non autoctoni/non indigeni	Finalità	Osservazioni
1261	<b>csi</b>	1	182	Licvodia Eubea, Monterosso Almo, Chiaramonte Gulfi - Boschi Lago Dirillo, Piccitto, Canalazzo, Santissimo	37°7'19.20"N	14°42'28.39"E	550	1	2360	1		1	
1262	<b>cse</b>	1	182	Licvodia Eubea, Monterosso Almo, Chiaramonte Gulfi - Boschi Lago Dirillo, Piccitto, Canalazzo, Santissimo	37°7'19.20"N	14°42'28.39"E	550	1	2360	1		1	
1263	<b>pla</b>	1	182	Licvodia Eubea, Monterosso Almo, Chiaramonte Gulfi - Boschi Lago Dirillo, Piccitto, Canalazzo, Santissimo	37°7'19.20"N	14°42'28.39"E	550	1	2360	1		1	
1264	<b>ple</b>	1	182	Licvodia Eubea, Monterosso Almo, Chiaramonte Gulfi - Boschi Lago Dirillo, Piccitto, Canalazzo, Santissimo	37°7'19.20"N	14°42'28.39"E	550	1	2360	1		1	
1265	<b>pte</b>	1	182	Licvodia Eubea, Monterosso Almo, Chiaramonte Gulfi - Boschi Lago Dirillo, Piccitto, Canalazzo, Santissimo	37°7'19.20"N	14°42'28.39"E	550	1	2360	1		1	
1266	<b>por</b>	1	182	Licvodia Eubea, Monterosso Almo, Chiaramonte Gulfi - Boschi Lago Dirillo, Piccitto, Canalazzo, Santissimo	37°7'19.20"N	14°42'28.39"E	550	1	2360	1		1	
1267	<b>pna</b>	1	182	Licvodia Eubea, Monterosso Almo, Chiaramonte Gulfi - Boschi Lago Dirillo, Piccitto, Canalazzo, Santissimo	37°7'19.20"N	14°42'28.39"E	550	1	2360	1		1	
1268	<b>psn</b>	1	182	Licvodia Eubea, Monterosso Almo, Chiaramonte Gulfi - Boschi Lago Dirillo, Piccitto, Canalazzo, Santissimo	37°7'19.20"N	14°42'28.39"E	550	1	2360	1		1	
1269	<b>qil</b>	1	182	Licvodia Eubea, Monterosso Almo, Chiaramonte Gulfi - Boschi Lago Dirillo, Piccitto, Canalazzo, Santissimo	37°7'19.20"N	14°42'28.39"E	550	1	2360	1		1	
1270	<b>qpu</b>	1	182	Licvodia Eubea, Monterosso Almo, Chiaramonte Gulfi - Boschi Lago Dirillo, Piccitto, Canalazzo, Santissimo	37°7'19.20"N	14°42'28.39"E	550	1	2360	1		1	
1271	<b>ral</b>	1	182	Licvodia Eubea, Monterosso Almo, Chiaramonte Gulfi - Boschi Lago Dirillo, Piccitto, Canalazzo, Santissimo	37°7'19.20"N	14°42'28.39"E	550	1	2360	1		1	
1272	<b>tga</b>	1	182	Licvodia Eubea, Monterosso Almo, Chiaramonte Gulfi - Boschi Lago Dirillo, Piccitto, Canalazzo, Santissimo	37°7'19.20"N	14°42'28.39"E	550	1	2360	1		1	

**REGIONE SICILIANA**  
**COMANDO DEL CORPO FORESTALE**  
**Registro dei materiali di base (art. 10 D. Lgs. n. 386/2003)**

menu	copertina	matrice		Rif. Scheda descrittiva n.	183	Monte Manganello				Regione di provenienza 7.2			
A	B	C	D	Ubicazione della fonte dei materiali di base				I	J	K	L	M	N
				E	F	G	H						
N° progressivo	Specie arboree e relativi ibridi artificiali	Categoria	Codice scheda	Comune e località	Latitudine	Longitudine	Altitudine	Tipo di materiale di base	Superficie	Origine	Origine dei materiali di base non autoctoni/non indigeni	Finalità	Osservazioni
1273	<b>oeu</b>	1	183	Piazza Armerina - Monte Manganello	37°23'44.07"N	14°18'38.95"E	700	1	123	1		1	
1274	<b>qpu</b>	1	183	Piazza Armerina - Monte Manganello	37°23'44.07"N	14°18'38.95"E	700	1	123	1		1	
1275	<b>qsu</b>	1	183	Piazza Armerina - Monte Manganello	37°23'44.07"N	14°18'38.95"E	700	1	123	1		1	

**REGIONE SICILIANA**  
**COMANDO DEL CORPO FORESTALE**  
**Registro dei materiali di base (art. 10 D. Lgs. n. 386/2003)**

menu	copertina	matrice		Rif. Scheda descrittiva n.	184	Parco Minerario Floristella				Regione di provenienza 7.2			
A	B	C	D	Ubicazione della fonte dei materiali di base				I	J	K	L	M	N
				E	F	G	H						
N° progressivo	Specie arboree e relativi ibridi artificiali	Categoria	Codice scheda	Comune e località	Latitudine	Longitudine	Altitudine	Tipo di materiale di base	Superficie	Origine	Origine dei materiali di base non autoctoni/non indigeni	Finalità	Osservazioni
1276	<b>qpu</b>	1	184	Enna - Parco Minerario Floristella	37°29'17.80"N	14°21'6.33"E	600	1	80	1		1	

**REGIONE SICILIANA**  
**COMANDO DEL CORPO FORESTALE**  
**Registro dei materiali di base (art. 10 D. Lgs. n. 386/2003)**

menu	copertina	matrice		Rif. Scheda descrittiva n.	185	Laghi di Marinello				Regione di provenienza 7.2			
A	B	C	D	Ubicazione della fonte dei materiali di base				I	J	K	L	M	N
				E	F	G	H						
N° progressivo	Specie arboree e relativi ibridi artificiali	Categoria	Codice scheda	Comune e località	Latitudine	Longitudine	Altitudine	Tipo di materiale di base	Superficie	Origine	Origine dei materiali di base non autoctoni/non indigeni	Finalità	Osservazioni
1277	<b>afo</b>	2	185	Patti - Laghi di Marinello	38°8'7.29"N	15°3'13.85"E	5	2	40	1		2	Biodiversità
1278	<b>oeu</b>	2	185	Patti - Laghi di Marinello	38°8'7.29"N	15°3'13.85"E	5	2	40	1		2	Biodiversità
1279	<b>nol</b>	2	185	Patti - Laghi di Marinello	38°8'7.29"N	15°3'13.85"E	5	2	40	1		2	Biodiversità
1280	<b>ple</b>	2	185	Patti - Laghi di Marinello	38°8'7.29"N	15°3'13.85"E	5	2	40	1		2	Biodiversità
1281	<b>pal</b>	2	185	Patti - Laghi di Marinello	38°8'7.29"N	15°3'13.85"E	5	2	40	1		2	Biodiversità
1282	<b>png</b>	2	185	Patti - Laghi di Marinello	38°8'7.29"N	15°3'13.85"E	5	2	40	1		2	Biodiversità
1283	<b>qda</b>	2	185	Patti - Laghi di Marinello	38°8'7.29"N	15°3'13.85"E	5	2	40	1		2	Biodiversità
1284	<b>qvi</b>	2	185	Patti - Laghi di Marinello	38°8'7.29"N	15°3'13.85"E	5	2	40	1		2	Biodiversità
1285	<b>ral</b>	2	185	Patti - Laghi di Marinello	38°8'7.29"N	15°3'13.85"E	5	2	40	1		2	Biodiversità
1286	<b>spu</b>	2	185	Patti - Laghi di Marinello	38°8'7.29"N	15°3'13.85"E	5	2	40	1		2	Biodiversità
1287	<b>sju</b>	2	185	Patti - Laghi di Marinello	38°8'7.29"N	15°3'13.85"E	5	2	40	1		2	Biodiversità
1288	<b>taf</b>	2	185	Patti - Laghi di Marinello	38°8'7.29"N	15°3'13.85"E	5	2	40	1		2	Biodiversità
1289	<b>umc</b>	2	185	Patti - Laghi di Marinello	38°8'7.29"N	15°3'13.85"E	5	2	40	1		2	Biodiversità
1290	<b>vac</b>	2	185	Patti - Laghi di Marinello	38°8'7.29"N	15°3'13.85"E	5	2	40	1		2	Biodiversità

**REGIONE SICILIANA**  
**COMANDO DEL CORPO FORESTALE**  
**Registro dei materiali di base (art. 10 D. Lgs. n. 386/2003)**

menu	copertina	matrice		Rif. Scheda descrittiva n.	186	Riserva Vallone Calagna				Regione di provenienza 7.1			
A	B	C	D	Ubicazione della fonte dei materiali di base				I	J	K	L	M	N
				E	F	G	H						
N° progressivo	Specie arboree e relativi ibridi artificiali	Categoria	Codice scheda	Comune e località	Latitudine	Longitudine	Altitudine	Tipo di materiale di base	Superficie	Origine	Origine dei materiali di base non autoctoni/non indigeni	Finalità	Osservazioni
1291	<b>qpe</b>	2	186	Tortorici - Vallone Calagna	38°1'44-13"N	14°48'55.98"E	580	2	4	1		2	Biodiversità
1292	<b>qpu</b>	2	186	Tortorici - Vallone Calagna	38°1'44-13"N	14°48'55.98"E	580	2	4	1		2	Biodiversità

**REGIONE SICILIANA**  
**COMANDO DEL CORPO FORESTALE**  
**Registro dei materiali di base (art. 10 D. Lgs. n. 386/2003)**

menu	copertina	matrice		Rif. Scheda descrittiva n.	187	Capo Milazzo				Regione di provenienza 7.1			
A	B	C	D	Ubicazione della fonte dei materiali di base				I	J	K	L	M	N
				E	F	G	H						
N° progressivo	Specie arboree e relativi ibridi artificiali	Categoria	Codice scheda	Comune e località	Latitudine	Longitudine	Altitudine	Tipo di materiale di base	Superficie	Origine	Origine dei materiali di base non autoctoni/non indigeni	Finalità	Osservazioni
1293	<b>oeu</b>	1	187	Milazzo - Capo Milazzo	38°16'7.68"N	15°13'52.52"E	30	1	3	1		1	
1294	<b>ple</b>	1	187	Milazzo - Capo Milazzo	38°16'7.68"N	15°13'52.52"E	30	1	3	1		1	

**REGIONE SICILIANA**  
**COMANDO DEL CORPO FORESTALE**  
**Registro dei materiali di base (art. 10 D. Lgs. n. 386/2003)**

menu	copertina	matrice		Rif. Scheda descrittiva n.	188	Torrente Mela				Regione di provenienza 7.1			
A	B	C	D	Ubicazione della fonte dei materiali di base				I	J	K	L	M	N
N° progressivo	Specie arboree e relativi ibridi artificiali	Categoria	Codice scheda	E	F	G	H	Tipo di materiale di base	Superficie	Origine	Origine dei materiali di base non autoctoni/non indigeni	Finalità	Osservazioni
1295	<b>agl</b>	1	188	Santa Lucia del Mela - Torrente Mela	38°7'1.78"N	15°16'33.34"E	190	1	50	1		1	
1296	<b>png</b>	1	188	Santa Lucia del Mela - Torrente Mela	38°7'1.78"N	15°16'33.34"E	190	1	50	1		1	
1297	<b>spu</b>	1	188	Santa Lucia del Mela - Torrente Mela	38°7'1.78"N	15°16'33.34"E	190	1	50	1		1	

**REGIONE SICILIANA**  
**COMANDO DEL CORPO FORESTALE**  
**Registro dei materiali di base (art. 10 D. Lgs. n. 386/2003)**

menu	copertina	matrice		Rif. Scheda descrittiva n.	189	Torrente Letojanni				Regione di provenienza 7.1			
A	B	C	D	Ubicazione della fonte dei materiali di base				I	J	K	L	M	N
N° progressivo	Specie arboree e relativi ibridi artificiali	Categoria	Codice scheda	E	F	G	H	Tipo di materiale di base	Superficie	Origine	Origine dei materiali di base non autoctoni/non indigeni	Finalità	Osservazioni
1298	<b>nol</b>	1	189	Mongiuffi Melia, Letojanni - Torrente Letojanni	37°53'25.19"N	15°17'0.003"E	100	1	12	1		1	
1299	<b>por</b>	1	189	Mongiuffi Melia, Letojanni - Torrente Letojanni	37°53'25.19"N	15°17'0.003"E	100	1	12	1		1	
1300	<b>sgu</b>	1	189	Mongiuffi Melia, Letojanni - Torrente Letojanni	37°53'25.19"N	15°17'0.003"E	100	1	12	1		1	

**REGIONE SICILIANA**  
**COMANDO DEL CORPO FORESTALE**  
**Registro dei materiali di base (art. 10 D. Lgs. n. 386/2003)**

menu	copertina	matrice		Rif. Scheda descrittiva n.	190	Carbonara				Regione di provenienza 7.1			
A	B	C	D	Ubicazione della fonte dei materiali di base				I	J	K	L	M	N
				E	F	G	H						
N° progressivo	Specie arboree e relativi ibridi artificiali	Categoria	Codice scheda	Comune e località	Latitudine	Longitudine	Altitudine	Tipo di materiale di base	Superficie	Origine	Origine dei materiali di base non autoctoni/non indigeni	Finalità	Osservazioni
1301	<b>pna</b>	1	190	Castroreale, Barcellona Pozzo di G. - Carbonara	38°4'49.91"N	15°13'51.86"E	730	1	10	1		1	
1302	<b>png</b>	1	190	Castroreale, Barcellona Pozzo di G. - Carbonara	38°4'49.91"N	15°13'51.86"E	730	1	10	1		1	
1303	<b>qvi</b>	1	190	Castroreale, Barcellona Pozzo di G. - Carbonara	38°4'49.91"N	15°13'51.86"E	730	1	10	1		1	

**REGIONE SICILIANA**  
**COMANDO DEL CORPO FORESTALE**  
**Registro dei materiali di base (art. 10 D. Lgs. n. 386/2003)**

menu	copertina	matrice		Rif. Scheda descrittiva n.	191	Riserva Pizzo Cane, Pizzo Trigna			Regione di provenienza 7.2				
A	B	C	D	Ubicazione della fonte dei materiali di base				I	J	K	L	M	N
N° progressivo	Specie arboree e relativi ibridi artificiali	Categoria	Codice scheda	E	F	G	H	Tipo di materiale di base	Superficie	Origine	Origine dei materiali di base non autoctoni/indigeni	Finalità	Osservazioni
				Comune e località	Latitudine	Longitudine	Altitudine						
1304	aca	2	191	Altavilla Milicia, Trabia, Caccamo, Casteldaccia, Ventimigli di S., Baucina - Pizzo Cane e Pizzo Trigna	37°57'15.87"N	13°34'0.08"E	1100	2	147	1		2	Biodiversità
1305	afo	2	191	Altavilla Milicia, Trabia, Caccamo, Casteldaccia, Ventimigli di S., Baucina - Pizzo Cane e Pizzo Trigna	37°57'15.87"N	13°34'0.08"E	1100	2	147	1		2	Biodiversità
1306	cmo	2	191	Altavilla Milicia, Trabia, Caccamo, Casteldaccia, Ventimigli di S., Baucina - Pizzo Cane e Pizzo Trigna	37°57'15.87"N	13°34'0.08"E	1100	2	147	1		2	Biodiversità
1307	cor	2	191	Altavilla Milicia, Trabia, Caccamo, Casteldaccia, Ventimigli di S., Baucina - Pizzo Cane e Pizzo Trigna	37°57'15.87"N	13°34'0.08"E	1100	2	147	1		2	Biodiversità
1308	cin	2	191	Altavilla Milicia, Trabia, Caccamo, Casteldaccia, Ventimigli di S., Baucina - Pizzo Cane e Pizzo Trigna	37°57'15.87"N	13°34'0.08"E	1100	2	147	1		2	Biodiversità
1309	cvi	2	191	Altavilla Milicia, Trabia, Caccamo, Casteldaccia, Ventimigli di S., Baucina - Pizzo Cane e Pizzo Trigna	37°57'15.87"N	13°34'0.08"E	1100	2	147	1		2	Biodiversità
1310	emu	2	191	Altavilla Milicia, Trabia, Caccamo, Casteldaccia, Ventimigli di S., Baucina - Pizzo Cane e Pizzo Trigna	37°57'15.87"N	13°34'0.08"E	1100	2	147	1		2	Biodiversità
1311	fan	2	191	Altavilla Milicia, Trabia, Caccamo, Casteldaccia, Ventimigli di S., Baucina - Pizzo Cane e Pizzo Trigna	37°57'15.87"N	13°34'0.08"E	1100	2	147	1		2	Biodiversità
1312	for	2	191	Altavilla Milicia, Trabia, Caccamo, Casteldaccia, Ventimigli di S., Baucina - Pizzo Cane e Pizzo Trigna	37°57'15.87"N	13°34'0.08"E	1100	2	147	1		2	Biodiversità
1313	iaq	2	191	Altavilla Milicia, Trabia, Caccamo, Casteldaccia, Ventimigli di S., Baucina - Pizzo Cane e Pizzo Trigna	37°57'15.87"N	13°34'0.08"E	1100	2	147	1		2	Biodiversità
1314	oeu	2	191	Altavilla Milicia, Trabia, Caccamo, Casteldaccia, Ventimigli di S., Baucina - Pizzo Cane e Pizzo Trigna	37°57'15.87"N	13°34'0.08"E	1100	2	147	1		2	Biodiversità
1315	pla	2	191	Altavilla Milicia, Trabia, Caccamo, Casteldaccia, Ventimigli di S., Baucina - Pizzo Cane e Pizzo Trigna	37°57'15.87"N	13°34'0.08"E	1100	2	147	1		2	Biodiversità
1316	ple	2	191	Altavilla Milicia, Trabia, Caccamo, Casteldaccia, Ventimigli di S., Baucina - Pizzo Cane e Pizzo Trigna	37°57'15.87"N	13°34'0.08"E	1100	2	147	1		2	Biodiversità
1317	pte	2	191	Altavilla Milicia, Trabia, Caccamo, Casteldaccia, Ventimigli di S., Baucina - Pizzo Cane e Pizzo Trigna	37°57'15.87"N	13°34'0.08"E	1100	2	147	1		2	Biodiversità
1318	pal	2	191	Altavilla Milicia, Trabia, Caccamo, Casteldaccia, Ventimigli di S., Baucina - Pizzo Cane e Pizzo Trigna	37°57'15.87"N	13°34'0.08"E	1100	2	147	1		2	Biodiversità
1319	png	2	191	Altavilla Milicia, Trabia, Caccamo, Casteldaccia, Ventimigli di S., Baucina - Pizzo Cane e Pizzo Trigna	37°57'15.87"N	13°34'0.08"E	1100	2	147	1		2	Biodiversità
1320	psp	2	191	Altavilla Milicia, Trabia, Caccamo, Casteldaccia, Ventimigli di S., Baucina - Pizzo Cane e Pizzo Trigna	37°57'15.87"N	13°34'0.08"E	1100	2	147	1		2	Biodiversità
1321	psn	2	191	Altavilla Milicia, Trabia, Caccamo, Casteldaccia, Ventimigli di S., Baucina - Pizzo Cane e Pizzo Trigna	37°57'15.87"N	13°34'0.08"E	1100	2	147	1		2	Biodiversità
1322	qil	2	191	Altavilla Milicia, Trabia, Caccamo, Casteldaccia, Ventimigli di S., Baucina - Pizzo Cane e Pizzo Trigna	37°57'15.87"N	13°34'0.08"E	1100	2	147	1		2	Biodiversità
1323	qda	2	191	Altavilla Milicia, Trabia, Caccamo, Casteldaccia, Ventimigli di S., Baucina - Pizzo Cane e Pizzo Trigna	37°57'15.87"N	13°34'0.08"E	1100	2	147	1		2	Biodiversità
1324	qpu	2	191	Altavilla Milicia, Trabia, Caccamo, Casteldaccia, Ventimigli di S., Baucina - Pizzo Cane e Pizzo Trigna	37°57'15.87"N	13°34'0.08"E	1100	2	147	1		2	Biodiversità
1325	qsu	2	191	Altavilla Milicia, Trabia, Caccamo, Casteldaccia, Ventimigli di S., Baucina - Pizzo Cane e Pizzo Trigna	37°57'15.87"N	13°34'0.08"E	1100	2	147	1		2	Biodiversità
1326	ral	2	191	Altavilla Milicia, Trabia, Caccamo, Casteldaccia, Ventimigli di S., Baucina - Pizzo Cane e Pizzo Trigna	37°57'15.87"N	13°34'0.08"E	1100	2	147	1		2	Biodiversità
1327	sal	2	191	Altavilla Milicia, Trabia, Caccamo, Casteldaccia, Ventimigli di S., Baucina - Pizzo Cane e Pizzo Trigna	37°57'15.87"N	13°34'0.08"E	1100	2	147	1		2	Biodiversità
1328	spe	2	191	Altavilla Milicia, Trabia, Caccamo, Casteldaccia, Ventimigli di S., Baucina - Pizzo Cane e Pizzo Trigna	37°57'15.87"N	13°34'0.08"E	1100	2	147	1		2	Biodiversità
1329	sju	2	191	Altavilla Milicia, Trabia, Caccamo, Casteldaccia, Ventimigli di S., Baucina - Pizzo Cane e Pizzo Trigna	37°57'15.87"N	13°34'0.08"E	1100	2	147	1		2	Biodiversità
1330	taf	2	191	Altavilla Milicia, Trabia, Caccamo, Casteldaccia, Ventimigli di S., Baucina - Pizzo Cane e Pizzo Trigna	37°57'15.87"N	13°34'0.08"E	1100	2	147	1		2	Biodiversità

**REGIONE SICILIANA  
COMANDO DEL CORPO FORESTALE**

**Registro dei materiali di base (art. 10 D. Lgs. n. 386/2003)**

menu	copertina	matrice		Rif. Scheda descrittiva n.	192	Riserva Monte San Calogero				Regione di provenienza 7.2			
A	B	C	D	Ubicazione della fonte dei materiali di base				I	J	K	L	M	N
N° progressivo	Specie arborea e relativi ibridi artificiali	Categoria	Codice scheda	E	F	G	H	Tipo di materiale di base	Superficie	Origine	Origine dei materiali di base non autoctoni/non indigeni	Finalità	Osservazioni
				Comune e località	Latitudine	Longitudine	Altitudine						
1331	aca	2	192	Caccamo, Termine Imerese, Sciara - Monte San Calogero	37°56'37.91"N	13°44'4.42"E	1.000	2	260	1		2	Biodiversità
1332	afo	2	192	Caccamo, Termine Imerese, Sciara - Monte San Calogero	37°56'37.91"N	13°44'4.42"E	1.000	2	260	1		2	Biodiversità
1333	aun	2	192	Caccamo, Termine Imerese, Sciara - Monte San Calogero	37°56'37.91"N	13°44'4.42"E	1.000	2	260	1		2	Biodiversità
1334	chu	2	192	Caccamo, Termine Imerese, Sciara - Monte San Calogero	37°56'37.91"N	13°44'4.42"E	1.000	2	260	1		2	Biodiversità
1335	cmo	2	192	Caccamo, Termine Imerese, Sciara - Monte San Calogero	37°56'37.91"N	13°44'4.42"E	1.000	2	260	1		2	Biodiversità
1336	ear	2	192	Caccamo, Termine Imerese, Sciara - Monte San Calogero	37°56'37.91"N	13°44'4.42"E	1.000	2	260	1		2	Biodiversità
1337	emu	2	192	Caccamo, Termine Imerese, Sciara - Monte San Calogero	37°56'37.91"N	13°44'4.42"E	1.000	2	260	1		2	Biodiversità
1338	fan	2	192	Caccamo, Termine Imerese, Sciara - Monte San Calogero	37°56'37.91"N	13°44'4.42"E	1.000	2	260	1		2	Biodiversità
1339	for	2	192	Caccamo, Termine Imerese, Sciara - Monte San Calogero	37°56'37.91"N	13°44'4.42"E	1.000	2	260	1		2	Biodiversità
1340	oeu	2	192	Caccamo, Termine Imerese, Sciara - Monte San Calogero	37°56'37.91"N	13°44'4.42"E	1.000	2	260	1		2	Biodiversità
1341	pla	2	192	Caccamo, Termine Imerese, Sciara - Monte San Calogero	37°56'37.91"N	13°44'4.42"E	1.000	2	260	1		2	Biodiversità
1342	ple	2	192	Caccamo, Termine Imerese, Sciara - Monte San Calogero	37°56'37.91"N	13°44'4.42"E	1.000	2	260	1		2	Biodiversità
1343	pte	2	192	Caccamo, Termine Imerese, Sciara - Monte San Calogero	37°56'37.91"N	13°44'4.42"E	1.000	2	260	1		2	Biodiversità
1344	psp	2	192	Caccamo, Termine Imerese, Sciara - Monte San Calogero	37°56'37.91"N	13°44'4.42"E	1.000	2	260	1		2	Biodiversità
1345	psn	2	192	Caccamo, Termine Imerese, Sciara - Monte San Calogero	37°56'37.91"N	13°44'4.42"E	1.000	2	260	1		2	Biodiversità
1346	qil	2	192	Caccamo, Termine Imerese, Sciara - Monte San Calogero	37°56'37.91"N	13°44'4.42"E	1.000	2	260	1		2	Biodiversità
1347	qpu	2	192	Caccamo, Termine Imerese, Sciara - Monte San Calogero	37°56'37.91"N	13°44'4.42"E	1.000	2	260	1		2	Biodiversità
1348	qsu	2	192	Caccamo, Termine Imerese, Sciara - Monte San Calogero	37°56'37.91"N	13°44'4.42"E	1.000	2	260	1		2	Biodiversità
1349	rca	2	192	Caccamo, Termine Imerese, Sciara - Monte San Calogero	37°56'37.91"N	13°44'4.42"E	1.000	2	260	1		2	Biodiversità
1350	sgf	2	192	Caccamo, Termine Imerese, Sciara - Monte San Calogero	37°56'37.91"N	13°44'4.42"E	1.000	2	260	1		2	Biodiversità
1351	taf	2	192	Caccamo, Termine Imerese, Sciara - Monte San Calogero	37°56'37.91"N	13°44'4.42"E	1.000	2	260	1		2	Biodiversità
1352	tca	2	192	Caccamo, Termine Imerese, Sciara - Monte San Calogero	37°56'37.91"N	13°44'4.42"E	1.000	2	260	1		2	Biodiversità

**REGIONE SICILIANA**  
**COMANDO DEL CORPO FORESTALE**  
**Registro dei materiali di base (art. 10 D. Lgs. n. 386/2003)**

menu	copertina	matrice		Rif. Scheda descrittiva n.	193	Riseva Capo Rama				Regione di provenienza 7.2			
A	B	C	D	Ubicazione della fonte dei materiali di base				I	J	K	L	M	N
N° progressivo	Specie arboree e relativi ibridi artificiali	Categoria	Codice scheda	E	F	G	H	Tipo di materiale di base	Superficie	Origine	Origine dei materiali di base non autoctoni/non indigeni	Finalità	Osservazioni
1353	<b>chu</b>	2	193	Terrasini - Capo Rama	38°8'11.76"N	13°3'20.62"E	30	2	24	1		2	Biodiversità
1354	<b>cin</b>	2	193	Terrasini - Capo Rama	38°8'11.76"N	13°3'20.62"E	30	2	24	1		2	Biodiversità
1355	<b>oeu</b>	2	193	Terrasini - Capo Rama	38°8'11.76"N	13°3'20.62"E	30	2	24	1		2	Biodiversità
1356	<b>for</b>	2	193	Terrasini - Capo Rama	38°8'11.76"N	13°3'20.62"E	30	2	24	1		2	Biodiversità
1357	<b>mco</b>	2	193	Terrasini - Capo Rama	38°8'11.76"N	13°3'20.62"E	30	2	24	1		2	Biodiversità
1358	<b>pla</b>	2	193	Terrasini - Capo Rama	38°8'11.76"N	13°3'20.62"E	30	2	24	1		2	Biodiversità
1359	<b>ple</b>	2	193	Terrasini - Capo Rama	38°8'11.76"N	13°3'20.62"E	30	2	24	1		2	Biodiversità
1360	<b>qco</b>	2	193	Terrasini - Capo Rama	38°8'11.76"N	13°3'20.62"E	30	2	24	1		2	Biodiversità
1361	<b>ral</b>	2	193	Terrasini - Capo Rama	38°8'11.76"N	13°3'20.62"E	30	2	24	1		2	Biodiversità

**REGIONE SICILIANA**  
**COMANDO DEL CORPO FORESTALE**  
**Registro dei materiali di base (art. 10 D. Lgs. n. 386/2003)**

menu	copertina	matrice		Rif. Scheda descrittiva n.	194	Montagna Longa				Regione di provenienza 7.2			
A	B	C	D	Ubicazione della fonte dei materiali di base				I	J	K	L	M	N
N° progressivo	Specie arboree e relativi ibridi artificiali	Categoria	Codice scheda	E	F	G	H	Tipo di materiale di base	Superficie	Origine	Origine dei materiali di base non autoctoni/non indigeni	Finalità	Osservazioni
1362	<b>aca</b>	1	194	Cinisi, Carini - Montagna Longa	38°7'21.86"N	13°8'52.42"E	800	1	243	1	1	1	
1363	<b>cmo</b>	1	194	Cinisi, Carini - Montagna Longa	38°7'21.86"N	13°8'52.42"E	800	1	243	1	1	1	
1364	<b>for</b>	1	194	Cinisi, Carini - Montagna Longa	38°7'21.86"N	13°8'52.42"E	800	1	243	1	1	1	
1365	<b>oeu</b>	1	194	Cinisi, Carini - Montagna Longa	38°7'21.86"N	13°8'52.42"E	800	1	243	1	1	1	
1366	<b>pla</b>	1	194	Cinisi, Carini - Montagna Longa	38°7'21.86"N	13°8'52.42"E	800	1	243	1	1	1	
1367	<b>ple</b>	1	194	Cinisi, Carini - Montagna Longa	38°7'21.86"N	13°8'52.42"E	800	1	243	1	1	1	
1368	<b>ppy</b>	1	194	Cinisi, Carini - Montagna Longa	38°7'21.86"N	13°8'52.42"E	800	1	243	1	1	1	
1369	<b>psn</b>	1	194	Cinisi, Carini - Montagna Longa	38°7'21.86"N	13°8'52.42"E	800	1	243	1	1	1	
1370	<b>qil</b>	1	194	Cinisi, Carini - Montagna Longa	38°7'21.86"N	13°8'52.42"E	800	1	243	1	1	1	
1371	<b>ral</b>	1	194	Cinisi, Carini - Montagna Longa	38°7'21.86"N	13°8'52.42"E	800	1	243	1	1	1	
1372	<b>rca</b>	1	194	Cinisi, Carini - Montagna Longa	38°7'21.86"N	13°8'52.42"E	800	1	243	1	1	1	
1373	<b>sju</b>	1	194	Cinisi, Carini - Montagna Longa	38°7'21.86"N	13°8'52.42"E	800	1	243	1	1	1	
1374	<b>tca</b>	1	194	Cinisi, Carini - Montagna Longa	38°7'21.86"N	13°8'52.42"E	800	1	243	1	1	1	

**REGIONE SICILIANA**  
**COMANDO DEL CORPO FORESTALE**  
**Registro dei materiali di base (art. 10 D. Lgs. n. 386/2003)**

menu	copertina	matrice		Rif. Scheda descrittiva n.	195	Raffo Rosso, Monte Cuccio				Regione di provenienza 7.2			
A	B	C	D	Ubicazione della fonte dei materiali di base				I	J	K	L	M	N
N° progressivo	Specie arboree e relativi ibridi artificiali	Categoria	Codice scheda	E	F	G	H	I	J	K	L	M	N
				Comune e località	Latitudine	Longitudine	Altitudine	Tipo di materiale di base	Superficie	Origine	Origine dei materiali di base non autoctoni/non indigeni	Finalità	Osservazioni
1375	<b>emu</b>	1	195	Palermo, Torretta - Raffo Rosso, Monte Cuccio	38°5'41.51"N	13°14'26.60"E	400-1100	1	2192	1		1	
1376	<b>cmo</b>	1	195	Palermo, Torretta - Raffo Rosso, Monte Cuccio	38°5'41.51"N	13°14'26.60"E	400-1100	1	2192	1		1	
1377	<b>cin</b>	1	195	Palermo, Torretta - Raffo Rosso, Monte Cuccio	38°5'41.51"N	13°14'26.60"E	400-1100	1	2192	1		1	
1378	<b>cvi</b>	1	195	Palermo, Torretta - Raffo Rosso, Monte Cuccio	38°5'41.51"N	13°14'26.60"E	400-1100	1	2192	1		1	
1379	<b>pte</b>	1	195	Palermo, Torretta - Raffo Rosso, Monte Cuccio	38°5'41.51"N	13°14'26.60"E	400-1100	1	2192	1		1	
1380	<b>rca</b>	1	195	Palermo, Torretta - Raffo Rosso, Monte Cuccio	38°5'41.51"N	13°14'26.60"E	400-1100	1	2192	1		1	
1381	<b>sju</b>	1	195	Palermo, Torretta - Raffo Rosso, Monte Cuccio	38°5'41.51"N	13°14'26.60"E	400-1100	1	2192	1		1	
1382	<b>tca</b>	1	195	Palermo, Torretta - Raffo Rosso, Monte Cuccio	38°5'41.51"N	13°14'26.60"E	400-1100	1	2192	1		1	

**REGIONE SICILIANA**  
**COMANDO DEL CORPO FORESTALE**  
**Registro dei materiali di base (art. 10 D. Lgs. n. 386/2003)**

menu	copertina	matrice		Rif. Scheda descrittiva n.	196	Vallone Sagana				Regione di provenienza 7.2			
A	B	C	D	Ubicazione della fonte dei materiali di base				I	J	K	L	M	N
N° progressivo	Specie arboree e relativi ibridi artificiali	Categoria	Codice scheda	E	F	G	H	Tipo di materiale di base	Superficie	Origine	Origine dei materiali di base non autoctoni/non indigeni	Finalità	Osservazioni
1383	<b>cmo</b>	1	196	Giardinello - Vallone Sagana	38°5'41.51"N	13°14'26.60"E	400-1.100	1	50	1		1	
1384	<b>cin</b>	1	196	Giardinello - Vallone Sagana	38°5'41.51"N	13°14'26.60"E	400-1.100	1	50	1		1	
1385	<b>cvi</b>	1	196	Giardinello - Vallone Sagana	38°5'41.51"N	13°14'26.60"E	400-1.100	1	50	1		1	
1386	<b>emu</b>	1	196	Giardinello - Vallone Sagana	38°5'41.51"N	13°14'26.60"E	400-1.100	1	50	1		1	
1387	<b>pte</b>	1	196	Giardinello - Vallone Sagana	38°5'41.51"N	13°14'26.60"E	400-1.100	1	50	1		1	
1388	<b>rca</b>	1	196	Giardinello - Vallone Sagana	38°5'41.51"N	13°14'26.60"E	400-1.100	1	50	1		1	
1389	<b>sju</b>	1	196	Giardinello - Vallone Sagana	38°5'41.51"N	13°14'26.60"E	400-1.100	1	50	1		1	
1390	<b>tca</b>	1	196	Giardinello - Vallone Sagana	38°5'41.51"N	13°14'26.60"E	400-1.100	1	50	1		1	

**REGIONE SICILIANA  
COMANDO DEL CORPO FORESTALE**

**Registro dei materiali di base (art. 10 D. Lgs. n. 386/2003)**

menu	copertina	matrice		Rif. Scheda descrittiva n.	197	Maganocce, Kumeta, Parrino, Monte Jato			Regione di provenienza 7.2								
A	B	C	D	Ubicazione della fonte dei materiali di base								I	J	K	L	M	N
N° progressivo	Specie arborea e relativi ibridi artificiali	Categoria	Codice scheda	Comune e località	Latitudine	Longitudine	Altitudine	Tipo di materiale di base	Superficie	Origine	Origine dei materiali di base non autoctoni/non indigeni	Finalità	Osservazioni				
1391	aca	1	197	S. Giuseppe Jato, Monreale, Piano degli Albanesi, Santa Cristina Gela, Marineo - Maganocce, Kumeta, Parrino, Monte Jato	37°57'29.00"N	13°22'03.00"E	350-1.000	1	460	1		1					
1392	aps	1	197	S. Giuseppe Jato, Monreale, Piano degli Albanesi, Santa Cristina Gela, Marineo - Maganocce, Kumeta, Parrino, Monte Jato	37°57'29.00"N	13°22'03.00"E	350-1.000	1	460	1		1					
1393	aun	1	197	S. Giuseppe Jato, Monreale, Piano degli Albanesi, Santa Cristina Gela, Marineo - Maganocce, Kumeta, Parrino, Monte Jato	37°57'29.00"N	13°22'03.00"E	350-1.000	1	460	1		1					
1394	cmo	1	197	S. Giuseppe Jato, Monreale, Piano degli Albanesi, Santa Cristina Gela, Marineo - Maganocce, Kumeta, Parrino, Monte Jato	37°57'29.00"N	13°22'03.00"E	350-1.000	1	460	1		1					
1395	fan	1	197	S. Giuseppe Jato, Monreale, Piano degli Albanesi, Santa Cristina Gela, Marineo - Maganocce, Kumeta, Parrino, Monte Jato	37°57'29.00"N	13°22'03.00"E	350-1.000	1	460	1		1					
1396	ino	1	197	S. Giuseppe Jato, Monreale, Piano degli Albanesi, Santa Cristina Gela, Marineo - Maganocce, Kumeta, Parrino, Monte Jato	37°57'29.00"N	13°22'03.00"E	350-1.000	1	460	1		1					
1397	oeu	1	197	S. Giuseppe Jato, Monreale, Piano degli Albanesi, Santa Cristina Gela, Marineo - Maganocce, Kumeta, Parrino, Monte Jato	37°57'29.00"N	13°22'03.00"E	350-1.000	1	460	1		1					
1398	oca	1	197	S. Giuseppe Jato, Monreale, Piano degli Albanesi, Santa Cristina Gela, Marineo - Maganocce, Kumeta, Parrino, Monte Jato	37°57'29.00"N	13°22'03.00"E	350-1.000	1	460	1		1					
1399	pla	1	197	S. Giuseppe Jato, Monreale, Piano degli Albanesi, Santa Cristina Gela, Marineo - Maganocce, Kumeta, Parrino, Monte Jato	37°57'29.00"N	13°22'03.00"E	350-1.000	1	460	1		1					
1400	pte	1	197	S. Giuseppe Jato, Monreale, Piano degli Albanesi, Santa Cristina Gela, Marineo - Maganocce, Kumeta, Parrino, Monte Jato	37°57'29.00"N	13°22'03.00"E	350-1.000	1	460	1		1					
1401	por	1	197	S. Giuseppe Jato, Monreale, Piano degli Albanesi, Santa Cristina Gela, Marineo - Maganocce, Kumeta, Parrino, Monte Jato	37°57'29.00"N	13°22'03.00"E	350-1.000	1	460	1		1					
1402	psp	1	197	S. Giuseppe Jato, Monreale, Piano degli Albanesi, Santa Cristina Gela, Marineo - Maganocce, Kumeta, Parrino, Monte Jato	37°57'29.00"N	13°22'03.00"E	350-1.000	1	460	1		1					
1403	psn	1	197	S. Giuseppe Jato, Monreale, Piano degli Albanesi, Santa Cristina Gela, Marineo - Maganocce, Kumeta, Parrino, Monte Jato	37°57'29.00"N	13°22'03.00"E	350-1.000	1	460	1		1					
1404	qil	1	197	S. Giuseppe Jato, Monreale, Piano degli Albanesi, Santa Cristina Gela, Marineo - Maganocce, Kumeta, Parrino, Monte Jato	37°57'29.00"N	13°22'03.00"E	350-1.000	1	460	1		1					
1405	qpu	1	197	S. Giuseppe Jato, Monreale, Piano degli Albanesi, Santa Cristina Gela, Marineo - Maganocce, Kumeta, Parrino, Monte Jato	37°57'29.00"N	13°22'03.00"E	350-1.000	1	460	1		1					
1406	qsu	1	197	S. Giuseppe Jato, Monreale, Piano degli Albanesi, Santa Cristina Gela, Marineo - Maganocce, Kumeta, Parrino, Monte Jato	37°57'29.00"N	13°22'03.00"E	350-1.000	1	460	1		1					

**REGIONE SICILIANA**  
**COMANDO DEL CORPO FORESTALE**  
**Registro dei materiali di base (art. 10 D. Lgs. n. 386/2003)**

menu	copertina	matrice		Rif. Scheda descrittiva n.	198	Moarda				Regione di provenienza 7.2			
A	B	C	D	Ubicazione della fonte dei materiali di base				I	J	K	L	M	N
N° progressivo	Specie arboree e relativi ibridi artificiali	Categoria	Codice scheda	E	F	G	H	Tipo di materiale di base	Superficie	Origine	Origine dei materiali di base non autoctoni/non indigeni	Finalità	Osservazioni
1407	<b>aun</b>	1	198	Altofonte - Moarda	38°2'9.82"N	13°17'55.27"E	800	1	330	1		1	
1408	<b>cmo</b>	1	198	Altofonte - Moarda	38°2'9.82"N	13°17'55.27"E	800	1	330	1		1	
1409	<b>fan</b>	1	198	Altofonte - Moarda	38°2'9.82"N	13°17'55.27"E	800	1	330	1		1	
1410	<b>iaq</b>	1	198	Altofonte - Moarda	38°2'9.82"N	13°17'55.27"E	800	1	330	1		1	
1411	<b>oca</b>	1	198	Altofonte - Moarda	38°2'9.82"N	13°17'55.27"E	800	1	330	1		1	
1412	<b>pla</b>	1	198	Altofonte - Moarda	38°2'9.82"N	13°17'55.27"E	800	1	330	1		1	
1413	<b>ple</b>	1	198	Altofonte - Moarda	38°2'9.82"N	13°17'55.27"E	800	1	330	1		1	
1414	<b>pte</b>	1	198	Altofonte - Moarda	38°2'9.82"N	13°17'55.27"E	800	1	330	1		1	
1415	<b>por</b>	1	198	Altofonte - Moarda	38°2'9.82"N	13°17'55.27"E	800	1	330	1		1	
1416	<b>psp</b>	1	198	Altofonte - Moarda	38°2'9.82"N	13°17'55.27"E	800	1	330	1		1	
1417	<b>psn</b>	1	198	Altofonte - Moarda	38°2'9.82"N	13°17'55.27"E	800	1	330	1		1	
1418	<b>qil</b>	1	198	Altofonte - Moarda	38°2'9.82"N	13°17'55.27"E	800	1	330	1		1	
1419	<b>qpu</b>	1	198	Altofonte - Moarda	38°2'9.82"N	13°17'55.27"E	800	1	330	1		1	
1420	<b>ral</b>	1	198	Altofonte - Moarda	38°2'9.82"N	13°17'55.27"E	800	1	330	1		1	
1421	<b>sgr</b>	1	198	Altofonte - Moarda	38°2'9.82"N	13°17'55.27"E	800	1	330	1		1	

**REGIONE SICILIANA**  
**COMANDO DEL CORPO FORESTALE**  
**Registro dei materiali di base (art. 10 D. Lsg. n. 386/2003)**

menu	copertina	matrice		Rif. Scheda descrittiva n.	199	Ragiura				Regione di provenienza 7.2			
A	B	C	D	Ubicazione della fonte dei materiali di base				I	J	K	L	M	N
				E	F	G	H						
N° progressivo	Specie arboree e relativi ibridi artificiali	Categoria	Codice scheda	Comune e località	Latitudine	Longitudine	Altitudine	Tipo di materiale di base	Superficie	Origine	Origine dei materiali di base non autoctoni/non indigeni	Finalità	Osservazioni
1422	<b>aun</b>	1	199	Caccamo - Ragiura	37°47'56.40"N	13°42'28.31"E	700-900	1	75	1		1	
1423	<b>qpu</b>	1	199	Caccamo - Ragiura	37°47'56.40"N	13°42'28.31"E	700-900	1	75	1		1	
1424	<b>qsu</b>	1	199	Caccamo - Ragiura	37°47'56.40"N	13°42'28.31"E	700-900	1	75	1		1	

**REGIONE SICILIANA**  
**COMANDO DEL CORPO FORESTALE**  
**Registro dei materiali di base (art. 10 D. Lgs. n. 386/2003)**

menu	copertina	matrice		Rif. Scheda descrittiva n.	200	Carbone				Regione di provenienza 7.2			
A	B	C	D	Ubicazione della fonte dei materiali di base				I	J	K	L	M	N
N° progressivo	Specie arboree e relativi ibridi artificiali	Categoria	Codice scheda	E	F	G	H	Tipo di materiale di base	Superficie	Origine	Origine dei materiali di base non autoctoni/non indigeni	Finalità	Osservazioni
1425	<b>aca</b>	2	200	Lasari, Gratteri - Carbone	37°58'46.57"N	13°57'37.45"E	120-400	2	300	1		2	Biodiversità
1426	<b>aun</b>	2	200	Lasari, Gratteri - Carbone	37°58'46.57"N	13°57'37.45"E	120-400	2	300	1		2	Biodiversità
1427	<b>qpu</b>	2	200	Lasari, Gratteri - Carbone	37°58'46.57"N	13°57'37.45"E	120-400	2	300	1		2	Biodiversità
1428	<b>qsu</b>	2	200	Lasari, Gratteri - Carbone	37°58'46.57"N	13°57'37.45"E	120-400	2	300	1		2	Biodiversità

**REGIONE SICILIANA**  
**COMANDO DEL CORPO FORESTALE**  
**Registro dei materiali di base (art. 10 D. Lgs. n. 386/2003)**

menu	copertina	matrice		Rif. Scheda descrittiva n.	201	Monte Triona, Monte Colomba, Pizzo Cangialoso			Regione di provenienza 7.2				
A	B	C	D	Ubicazione della fonte dei materiali di base				I	J	K	L	M	N
N° progressivo	Specie arboree e relativi ibridi artificiali	Categoria	Codice scheda	Comune e località	Latitudine	Longitudine	Altitudine	Tipo di materiale di base	Superficie	Origine	Origine dei materiali di base non autoctoni/non indigeni	Finalità	Osservazioni
1429	aca	1	201	Corleone, Bisacchino, Prizzi, Palazzo Adriano, Chiusa Scafani, Campofiorito - Monte Triona, Monte Colomba, Pizzo Cangialoso	37°42'28.28"N	13°19'50.36"E	850-1.050	1	350	1		1	
1430	cmo	1	201	Corleone, Bisacchino, Prizzi, Palazzo Adriano, Chiusa Scafani, Campofiorito - Monte Triona, Monte Colomba, Pizzo Cangialoso	37°42'28.28"N	13°19'50.36"E	850-1.050	1	350	1		1	
1431	fan	1	201	Corleone, Bisacchino, Prizzi, Palazzo Adriano, Chiusa Scafani, Campofiorito - Monte Triona, Monte Colomba, Pizzo Cangialoso	37°42'28.28"N	13°19'50.36"E	850-1.050	1	350	1		1	
1432	for	1	201	Corleone, Bisacchino, Prizzi, Palazzo Adriano, Chiusa Scafani, Campofiorito - Monte Triona, Monte Colomba, Pizzo Cangialoso	37°42'28.28"N	13°19'50.36"E	850-1.050	1	350	1		1	
1433	oeu	1	201	Corleone, Bisacchino, Prizzi, Palazzo Adriano, Chiusa Scafani, Campofiorito - Monte Triona, Monte Colomba, Pizzo Cangialoso	37°42'28.28"N	13°19'50.36"E	850-1.050	1	350	1		1	
1434	oca	1	201	Corleone, Bisacchino, Prizzi, Palazzo Adriano, Chiusa Scafani, Campofiorito - Monte Triona, Monte Colomba, Pizzo Cangialoso	37°42'28.28"N	13°19'50.36"E	850-1.050	1	350	1		1	
1435	pte	1	201	Corleone, Bisacchino, Prizzi, Palazzo Adriano, Chiusa Scafani, Campofiorito - Monte Triona, Monte Colomba, Pizzo Cangialoso	37°42'28.28"N	13°19'50.36"E	850-1.050	1	350	1		1	
1436	psp	1	201	Corleone, Bisacchino, Prizzi, Palazzo Adriano, Chiusa Scafani, Campofiorito - Monte Triona, Monte Colomba, Pizzo Cangialoso	37°42'28.28"N	13°19'50.36"E	850-1.050	1	350	1		1	
1437	psn	1	201	Corleone, Bisacchino, Prizzi, Palazzo Adriano, Chiusa Scafani, Campofiorito - Monte Triona, Monte Colomba, Pizzo Cangialoso	37°42'28.28"N	13°19'50.36"E	850-1.050	1	350	1		1	
1438	qil	1	201	Corleone, Bisacchino, Prizzi, Palazzo Adriano, Chiusa Scafani, Campofiorito - Monte Triona, Monte Colomba, Pizzo Cangialoso	37°42'28.28"N	13°19'50.36"E	850-1.050	1	350	1		1	
1439	qpu	1	201	Corleone, Bisacchino, Prizzi, Palazzo Adriano, Chiusa Scafani, Campofiorito - Monte Triona, Monte Colomba, Pizzo Cangialoso	37°42'28.28"N	13°19'50.36"E	850-1.050	1	350	1		1	
1440	ral	1	201	Corleone, Bisacchino, Prizzi, Palazzo Adriano, Chiusa Scafani, Campofiorito - Monte Triona, Monte Colomba, Pizzo Cangialoso	37°42'28.28"N	13°19'50.36"E	850-1.050	1	350	1		1	
1441	sto	1	201	Corleone, Bisacchino, Prizzi, Palazzo Adriano, Chiusa Scafani, Campofiorito - Monte Triona, Monte Colomba, Pizzo Cangialoso	37°42'28.28"N	13°19'50.36"E	850-1.050	1	350	1		1	

**REGIONE SICILIANA**  
**COMANDO DEL CORPO FORESTALE**  
**Registro dei materiali di base (art. 10 D. Lgs. n. 386/2003)**

menu	copertina	matrice		Rif. Scheda descrittiva n.	202	Montagna dei Cavalli, Monte d'Indisi, Pizzo Potorno, Torrente Montescuro				Regione di provenienza 7.2			
A	B	C	D	Ubicazione della fonte dei materiali di base				I	J	K	L	M	N
N° progressivo	Specie arboree e relativi ibridi artificiali	Categoria	Codice scheda	E	F	G	H	Tipo di materiale di base	Superficie	Origine	Origine dei materiali di base non autoctoni/non indigeni	Finalità	Osservazioni
1442	<b>qil</b>	1	202	Palazzo Adriano, Prizzi - Montagna dei Cavalli, Monte d'Indisi, Pizzo Potorno, Torrente Montescuro	37°40'46.64"N	13°26'53.44"E	850	1	747	1		1	
1443	<b>qpu</b>	1	202	Palazzo Adriano, Prizzi - Montagna dei Cavalli, Monte d'Indisi, Pizzo Potorno, Torrente Montescuro	37°40'46.64"N	13°26'53.44"E	850	1	747	1		1	
1444	<b>tca</b>	1	202	Palazzo Adriano, Prizzi - Montagna dei Cavalli, Monte d'Indisi, Pizzo Potorno, Torrente Montescuro	37°40'46.64"N	13°26'53.44"E	850	1	747	1		1	
1445	<b>umc</b>	1	202	Palazzo Adriano, Prizzi - Montagna dei Cavalli, Monte d'Indisi, Pizzo Potorno, Torrente Montescuro	37°40'46.64"N	13°26'53.44"E	850	1	747	1		1	

**REGIONE SICILIANA**  
**COMANDO DEL CORPO FORESTALE**  
**Registro dei materiali di base (art. 10 D. Lgs. n 386/2003)**

menu	copertina	matrice		Rif. Scheda descrittiva n.	203	Ustica				Regione di provenienza 7.2			
A	B	C	D	Ubicazione della fonte dei materiali di base				I	J	K	L	M	N
N° progressivo	Specie arboree e relativi ibridi artificiali	Categoria	Codice scheda	E	F	G	H	Tipo di materiale di base	Superficie	Origine	Origine dei materiali di base non autoctoni/non indigeni	Finalità	Osservazioni
1446	<b>afo</b>	2	203	Ustica - Ustica	38°42'21.08"N	13°10'9.62"E	176	2	171	1		2	Biodiversità
1447	<b>csi</b>	2	203	Ustica - Ustica	38°42'21.08"N	13°10'9.62"E	176	2	171	1		2	Biodiversità
1448	<b>cmo</b>	2	203	Ustica - Ustica	38°42'21.08"N	13°10'9.62"E	176	2	171	1		2	Biodiversità
1449	<b>cin</b>	2	203	Ustica - Ustica	38°42'21.08"N	13°10'9.62"E	176	2	171	1		2	Biodiversità
1450	<b>oeu</b>	2	203	Ustica - Ustica	38°42'21.08"N	13°10'9.62"E	176	2	171	1		2	Biodiversità
1451	<b>pla</b>	2	203	Ustica - Ustica	38°42'21.08"N	13°10'9.62"E	176	2	171	1		2	Biodiversità
1452	<b>ple</b>	2	203	Ustica - Ustica	38°42'21.08"N	13°10'9.62"E	176	2	171	1		2	Biodiversità
1453	<b>pte</b>	2	203	Ustica - Ustica	38°42'21.08"N	13°10'9.62"E	176	2	171	1		2	Biodiversità
1454	<b>psn</b>	2	203	Ustica - Ustica	38°42'21.08"N	13°10'9.62"E	176	2	171	1		2	Biodiversità
1455	<b>qil</b>	2	203	Ustica - Ustica	38°42'21.08"N	13°10'9.62"E	176	2	171	1		2	Biodiversità
1456	<b>ral</b>	2	203	Ustica - Ustica	38°42'21.08"N	13°10'9.62"E	176	2	171	1		2	Biodiversità
1457	<b>rca</b>	2	203	Ustica - Ustica	38°42'21.08"N	13°10'9.62"E	176	2	171	1		2	Biodiversità
1458	<b>sju</b>	2	203	Ustica - Ustica	38°42'21.08"N	13°10'9.62"E	176	2	171	1		2	Biodiversità

**REGIONE SICILIANA**  
**COMANDO DEL CORPO FORESTALE**  
**Registro dei materiali di base (art. 10 D. Lgs. n. 386/2003)**

menu	copertina	matrice		Rif. Scheda descrittiva n.	204	Riserva Macchia-Foresta del Fiume Irminio				Regione di provenienza 7.2			
A	B	C	D	Ubicazione della fonte dei materiali di base				I	J	K	L	M	N
N° progressivo	Specie arboree e relativi ibridi artificiali	Categoria	Codice scheda	E	F	G	H	Tipo di materiale di base	Superficie	Origine	Origine dei materiali di base non autoctoni/non indigeni	Finalità	Osservazioni
1459	<b>afo</b>	2	204	Scicli - Fiume Irminio	36°46'41.00"N	14°35'35.06"E	5	2	37	1		2	Biodiversità
1460	<b>oeu</b>	2	204	Scicli - Fiume Irminio	36°46'41.00"N	14°35'35.06"E	5	2	37	1		2	Biodiversità
1461	<b>pla</b>	2	204	Scicli - Fiume Irminio	36°46'41.00"N	14°35'35.06"E	5	2	37	1		2	Biodiversità
1462	<b>ple</b>	2	204	Scicli - Fiume Irminio	36°46'41.00"N	14°35'35.06"E	5	2	37	1		2	Biodiversità
1463	<b>jox</b>	2	204	Scicli - Fiume Irminio	36°46'41.00"N	14°35'35.06"E	5	2	37	1		2	Biodiversità
1464	<b>png</b>	2	204	Scicli - Fiume Irminio	36°46'41.00"N	14°35'35.06"E	5	2	37	1		2	Biodiversità
1465	<b>sal</b>	2	204	Scicli - Fiume Irminio	36°46'41.00"N	14°35'35.06"E	5	2	37	1		2	Biodiversità
1466	<b>spe</b>	2	204	Scicli - Fiume Irminio	36°46'41.00"N	14°35'35.06"E	5	2	37	1		2	Biodiversità

**REGIONE SICILIANA**  
**COMANDO DEL CORPO FORESTALE**  
**Registro dei materiali di base (art. 10 D. Lgs. n. 386/2003)**

menu	copertina	matrice		Rif. Scheda descrittiva n.	205	Monte Lauro			Regione di provenienza 7.2				
A	B	C	D	Ubicazione della fonte dei materiali di base				I	J	K	L	M	N
N° progressivo	Specie arboree e relativi ibridi artificiali	Categoria	Codice scheda	E	F	G	H	Tipo di materiale di base	Superficie	Origine	Origine dei materiali di base non autoctoni/non indigeni	Finalità	Osservazioni
1467	<b>afo</b>	1	205	Giarratana - Monte Lauro	37°5'1.55"N	14°48'57.03"E	830	1	157	1		1	
1468	<b>oeu</b>	1	205	Giarratana - Monte Lauro	37°5'1.55"N	14°48'57.03"E	830	1	157	1		1	
1469	<b>ple</b>	1	205	Giarratana - Monte Lauro	37°5'1.55"N	14°48'57.03"E	830	1	157	1		1	
1470	<b>jox</b>	1	205	Giarratana - Monte Lauro	37°5'1.55"N	14°48'57.03"E	830	1	157	1		1	
1471	<b>pla</b>	1	205	Giarratana - Monte Lauro	37°5'1.55"N	14°48'57.03"E	830	1	157	1		1	
1472	<b>png</b>	1	205	Giarratana - Monte Lauro	37°5'1.55"N	14°48'57.03"E	830	1	157	1		1	
1473	<b>sal</b>	1	205	Giarratana - Monte Lauro	37°5'1.55"N	14°48'57.03"E	830	1	157	1		1	
1474	<b>spe</b>	1	205	Giarratana - Monte Lauro	37°5'1.55"N	14°48'57.03"E	830	1	157	1		1	

**REGIONE SICILIANA**  
**COMANDO DEL CORPO FORESTALE**  
**Registro dei materiali di base (art. 10 D. Lgs. n. 386/2003)**

menu	copertina	matrice		Rif. Scheda descrittiva n.	206	Canalotto				Regione di provenienza 7.2			
A	B	C	D	Ubicazione della fonte dei materiali di base				I	J	K	L	M	N
N° progressivo	Specie arboree e relativi ibridi artificiali	Categoria	Codice scheda	E	F	G	H	Tipo di materiale di base	Superficie	Origine	Origine dei materiali di base non autoctoni/non indigeni	Finalità	Osservazioni
1475	<b>pla</b>	1	206	Giarratana - Canalotto	37°3'45.34"N	14°48'32.76"E	650	1	72	1		1	
1476	<b>ple</b>	1	206	Giarratana - Canalotto	37°3'45.34"N	14°48'32.76"E	650	1	72	1		1	
1477	<b>pte</b>	1	206	Giarratana - Canalotto	37°3'45.34"N	14°48'32.76"E	650	1	72	1		1	
1478	<b>psn</b>	1	206	Giarratana - Canalotto	37°3'45.34"N	14°48'32.76"E	650	1	72	1		1	
1479	<b>qpu</b>	1	206	Giarratana - Canalotto	37°3'45.34"N	14°48'32.76"E	650	1	72	1		1	
1480	<b>ral</b>	1	206	Giarratana - Canalotto	37°3'45.34"N	14°48'32.76"E	650	1	72	1		1	

**REGIONE SICILIANA**  
**COMANDO DEL CORPO FORESTALE**  
**Registro dei materiali di base (art. 10 D. Lgs. n. 386/2003)**

menu	copertina	matrice		Rif. Scheda descrittiva n.	207	Montesano				Regione di provenienza 7.2			
A	B	C	D	Ubicazione della fonte dei materiali di base				I	J	K	L	M	N
				E	F	G	H						
N° progressivo	Specie arboree e relativi ibridi artificiali	Categoria	Codice scheda	Comune e località	Latitudine	Longitudine	Altitudine	Tipo di materiale di base	Superficie	Origine	Origine dei materiali di base non autoctoni/non indigeni	Finalità	Osservazioni
1481	<b>pla</b>	1	207	Modica - Montesano	37°0'14.56"N	14°50'59.21"E	440	1	3	1		1	
1482	<b>ple</b>	1	207	Modica - Montesano	37°0'14.56"N	14°50'59.21"E	440	1	3	1		1	
1483	<b>pte</b>	1	207	Modica - Montesano	37°0'14.56"N	14°50'59.21"E	440	1	3	1		1	
1484	<b>psn</b>	1	207	Modica - Montesano	37°0'14.56"N	14°50'59.21"E	440	1	3	1		1	
1485	<b>ral</b>	1	207	Modica - Montesano	37°0'14.56"N	14°50'59.21"E	440	1	3	1		1	

**REGIONE SICILIANA**  
**COMANDO DEL CORPO FORESTALE**  
**Registro dei materiali di base (art. 10 D. Lgs. n. 386/2003)**

menu	copertina	matrice		Rif. Scheda descrittiva n.	208	Cava dei Modicani				Regione di provenienza 7.2			
A	B	C	D	Ubicazione della fonte dei materiali di base				I	J	K	L	M	N
N° progressivo	Specie arboree e relativi ibridi artificiali	Categoria	Codice scheda	E	F	G	H	Tipo di materiale di base	Superficie	Origine	Origine dei materiali di base non autoctoni/non indigeni	Finalità	Osservazioni
1486	<b>cau</b>	1	208	Ragusa - Cava dei Modicani	36°58'23.36"N	14°41'28.68"E	590	1	22	1		1	
1487	<b>cmo</b>	1	208	Ragusa - Cava dei Modicani	36°58'23.36"N	14°41'28.68"E	590	1	22	1		1	
1488	<b>pla</b>	1	208	Ragusa - Cava dei Modicani	36°58'23.36"N	14°41'28.68"E	590	1	22	1		1	
1489	<b>ple</b>	1	208	Ragusa - Cava dei Modicani	36°58'23.36"N	14°41'28.68"E	590	1	22	1		1	
1490	<b>pte</b>	1	208	Ragusa - Cava dei Modicani	36°58'23.36"N	14°41'28.68"E	590	1	22	1		1	
1491	<b>psn</b>	1	208	Ragusa - Cava dei Modicani	36°58'23.36"N	14°41'28.68"E	590	1	22	1		1	
1492	<b>qil</b>	1	208	Ragusa - Cava dei Modicani	36°58'23.36"N	14°41'28.68"E	590	1	22	1		1	
1493	<b>qpu</b>	1	208	Ragusa - Cava dei Modicani	36°58'23.36"N	14°41'28.68"E	590	1	22	1		1	
1494	<b>ral</b>	1	208	Ragusa - Cava dei Modicani	36°58'23.36"N	14°41'28.68"E	590	1	22	1		1	

**REGIONE SICILIANA**  
**COMANDO DEL CORPO FORESTALE**  
**Registro dei materiali di base (art. 10 D. Lgs. n. 386/2003)**

menu	copertina	matrice		Rif. Scheda descrittiva n.	209	Canicarao				Regione di provenienza 7.2			
A	B	C	D	Ubicazione della fonte dei materiali di base				I	J	K	L	M	N
N° progressivo	Specie arboree e relativi ibridi artificiali	Categoria	Codice scheda	E	F	G	H	Tipo di materiale di base	Superficie	Origine	Origine dei materiali di base non autoctoni/non indigeni	Finalità	Osservazioni
1495	<b>chu</b>	1	209	Comiso - Canicarao	36°57'30.78"N	14°38'30.95"E	360	1	51	1		1	
1496	<b>pla</b>	1	209	Comiso - Canicarao	36°57'30.78"N	14°38'30.95"E	360	1	51	1		1	
1497	<b>ple</b>	1	209	Comiso - Canicarao	36°57'30.78"N	14°38'30.95"E	360	1	51	1		1	
1498	<b>pte</b>	1	209	Comiso - Canicarao	36°57'30.78"N	14°38'30.95"E	360	1	51	1		1	
1499	<b>psn</b>	1	209	Comiso - Canicarao	36°57'30.78"N	14°38'30.95"E	360	1	51	1		1	
1500	<b>ral</b>	1	209	Comiso - Canicarao	36°57'30.78"N	14°38'30.95"E	360	1	51	1		1	

**REGIONE SICILIANA**  
**COMANDO DEL CORPO FORESTALE**  
**Registro dei materiali di base (art. 10 D. Lgs. n. 386/2003)**

menu	copertina	matrice		Rif. Scheda descrittiva n.	210	Cava Porcaro				Regione di provenienza 7.2			
A	B	C	D	Ubicazione della fonte dei materiali di base				I	J	K	L	M	N
N° progressivo	Specie arboree e relativi ibridi artificiali	Categoria	Codice scheda	E	F	G	H	Tipo di materiale di base	Superficie	Origine	Origine dei materiali di base non autoctoni/non indigeni	Finalità	Osservazioni
1501	<b>csi</b>	1	210	Comiso - Cava Porcaro	36°56'28.79"N	14°37'4.77"E	400	1	18	1		1	
1502	<b>pla</b>	1	210	Comiso - Cava Porcaro	36°56'28.79"N	14°37'4.77"E	400	1	18	1		1	
1503	<b>ple</b>	1	210	Comiso - Cava Porcaro	36°56'28.79"N	14°37'4.77"E	400	1	18	1		1	
1504	<b>pte</b>	1	210	Comiso - Cava Porcaro	36°56'28.79"N	14°37'4.77"E	400	1	18	1		1	
1505	<b>psn</b>	1	210	Comiso - Cava Porcaro	36°56'28.79"N	14°37'4.77"E	400	1	18	1		1	
1506	<b>ral</b>	1	210	Comiso - Cava Porcaro	36°56'28.79"N	14°37'4.77"E	400	1	18	1		1	

**REGIONE SICILIANA**  
**COMANDO DEL CORPO FORESTALE**  
**Registro dei materiali di base (art. 10 D. Lgs. n. 386/2003)**

menu	copertina	matrice		Rif. Scheda descrittiva n.	211	Mangiagesso, Cava Maria				Regione di provenienza 7.2			
A	B	C	D	Ubicazione della fonte dei materiali di base				I	J	K	L	M	N
N° progressivo	Specie arboree e relativi ibridi artificiali	Categoria	Codice scheda	E	F	G	H	Tipo di materiale di base	Superficie	Origine	Origine dei materiali di base non autoctoni/non indigeni	Finalità	Osservazioni
1507	<b>cau</b>	1	211	Modica, Scicli - Mangiagesso, Cava Maria	36°49'50.22"N	14°43'13.52"E	330	1	145	1		1	
1508	<b>csi</b>	1	211	Modica, Scicli - Mangiagesso, Cava Maria	36°49'50.22"N	14°43'13.52"E	330	1	145	1		1	
1509	<b>euc</b>	1	211	Modica, Scicli - Mangiagesso, Cava Maria	36°49'50.22"N	14°43'13.52"E	330	1	145	1		1	
1510	<b>pla</b>	1	211	Modica, Scicli - Mangiagesso, Cava Maria	36°49'50.22"N	14°43'13.52"E	330	1	145	1		1	
1511	<b>ple</b>	1	211	Modica, Scicli - Mangiagesso, Cava Maria	36°49'50.22"N	14°43'13.52"E	330	1	145	1		1	
1512	<b>pte</b>	1	211	Modica, Scicli - Mangiagesso, Cava Maria	36°49'50.22"N	14°43'13.52"E	330	1	145	1		1	
1513	<b>psn</b>	1	211	Modica, Scicli - Mangiagesso, Cava Maria	36°49'50.22"N	14°43'13.52"E	330	1	145	1		1	
1514	<b>ral</b>	1	211	Modica, Scicli - Mangiagesso, Cava Maria	36°49'50.22"N	14°43'13.52"E	330	1	145	1		1	

**REGIONE SICILIANA**  
**COMANDO DEL CORPO FORESTALE**  
**Registro dei materiali di base (art. 10 D. Lgs. n. 386/2003)**

menu	copertina	matrice		Rif. Scheda descrittiva n.	212	Buglia				Regione di provenienza 7.2			
A	B	C	D	Ubicazione della fonte dei materiali di base				I	J	K	L	M	N
N° progressivo	Specie arboree e relativi ibridi artificiali	Categoria	Codice scheda	E	F	G	H	Tipo di materiale di base	Superficie	Origine	Origine dei materiali di base non autoctoni/non indigeni	Finalità	Osservazioni
1515	<b>csi</b>	1	212	Ragusa - Buglia	36°50'0.04"N	14°39'13.91"E	240	2	303	1		1	
1516	<b>oeu</b>	1	212	Ragusa - Buglia	36°50'0.04"N	14°39'13.91"E	240	2	303	1		1	
1517	<b>pla</b>	1	212	Ragusa - Buglia	36°50'0.04"N	14°39'13.91"E	240	2	303	1		1	
1518	<b>ple</b>	1	212	Ragusa - Buglia	36°50'0.04"N	14°39'13.91"E	240	2	303	1		1	
1519	<b>pte</b>	1	212	Ragusa - Buglia	36°50'0.04"N	14°39'13.91"E	240	2	303	1		1	
1520	<b>psn</b>	1	212	Ragusa - Buglia	36°50'0.04"N	14°39'13.91"E	240	2	303	1		1	
1521	<b>ral</b>	1	212	Ragusa - Buglia	36°50'0.04"N	14°39'13.91"E	240	2	303	1		1	

**REGIONE SICILIANA**  
**COMANDO DEL CORPO FORESTALE**  
**Registro dei materiali di base (art. 10 D. Lgs. n. 386/2003)**

menu	copertina	matrice		Rif. Scheda descrittiva n.	213	Grassullo				Regione di provenienza 7.2			
A	B	C	D	Ubicazione della fonte dei materiali di base				I	J	K	L	M	N
N° progressivo	Specie arboree e relativi ibridi artificiali	Categoria	Codice scheda	E	F	G	H	Tipo di materiale di base	Superficie	Origine	Origine dei materiali di base non autoctoni/non indigeni	Finalità	Osservazioni
1522	<b>csi</b>	1	213	Ragusa, Santa Croce Camerina - Grassullo	36°49'41.03"N	14°33'42.53"E	130	1	54	1		1	
1523	<b>chu</b>	1	213	Ragusa, Santa Croce Camerina - Grassullo	36°49'41.03"N	14°33'42.53"E	130	1	54	1		1	
1524	<b>pla</b>	1	213	Ragusa, Santa Croce Camerina - Grassullo	36°49'41.03"N	14°33'42.53"E	130	1	54	1		1	
1525	<b>ple</b>	1	213	Ragusa, Santa Croce Camerina - Grassullo	36°49'41.03"N	14°33'42.53"E	130	1	54	1		1	
1526	<b>pte</b>	1	213	Ragusa, Santa Croce Camerina - Grassullo	36°49'41.03"N	14°33'42.53"E	130	1	54	1		1	
1527	<b>psn</b>	1	213	Ragusa, Santa Croce Camerina - Grassullo	36°49'41.03"N	14°33'42.53"E	130	1	54	1		1	
1528	<b>ral</b>	1	213	Ragusa, Santa Croce Camerina - Grassullo	36°49'41.03"N	14°33'42.53"E	130	1	54	1		1	

**REGIONE SICILIANA**  
**COMANDO DEL CORPO FORESTALE**  
**Registro dei materiali di base (art. 10 D. Lgs. n. 386/2003)**

menu	copertina	matrice		Rif. Scheda descrittiva n.	214	Villasmundo				Regione di provenienza 7.2			
A	B	C	D	Ubicazione della fonte dei materiali di base				I	J	K	L	M	N
N° progressivo	Specie arboree e relativi ibridi artificiali	Categoria	Codice scheda	E	F	G	H	Tipo di materiale di base	Superficie	Origine	Origine dei materiali di base non autoctoni/non indigeni	Finalità	Osservazioni
1529	<b>mco</b>	2	214	Melilli - Villasmundo	37°14'43.51"N	15°5'9.28"E	160	2	55	1		2	Biodiversità
1530	<b>oeu</b>	2	214	Melilli - Villasmundo	37°14'43.51"N	15°5'9.28"E	160	2	55	1		2	Biodiversità
1531	<b>ple</b>	2	214	Melilli - Villasmundo	37°14'43.51"N	15°5'9.28"E	160	2	55	1		2	Biodiversità
1532	<b>por</b>	2	214	Melilli - Villasmundo	37°14'43.51"N	15°5'9.28"E	160	2	55	1		2	Biodiversità
1533	<b>qil</b>	2	214	Melilli - Villasmundo	37°14'43.51"N	15°5'9.28"E	160	2	55	1		2	Biodiversità
1534	<b>qpu</b>	2	214	Melilli - Villasmundo	37°14'43.51"N	15°5'9.28"E	160	2	55	1		2	Biodiversità
1535	<b>qsu</b>	2	214	Melilli - Villasmundo	37°14'43.51"N	15°5'9.28"E	160	2	55	1		2	Biodiversità
1536	<b>sal</b>	2	214	Melilli - Villasmundo	37°14'43.51"N	15°5'9.28"E	160	2	55	1		2	Biodiversità
1537	<b>spe</b>	2	214	Melilli - Villasmundo	37°14'43.51"N	15°5'9.28"E	160	2	55	1		2	Biodiversità

**REGIONE SICILIANA**  
**COMANDO DEL CORPO FORESTALE**  
**Registro dei materiali di base (art. 10 D. Lgs. n. 386/2003)**

menu	copertina	matrice		Rif. Scheda descrittiva n.	215	Monte Sparagio, Balata di Baida				Regione di provenienza 7.2			
A	B	C	D	Ubicazione della fonte dei materiali di base				I	J	K	L	M	N
N° progressivo	Specie arboree e relativi ibridi artificiali	Categoria	Codice scheda	E	F	G	H	Tipo di materiale di base	Superficie	Origine	Origine dei materiali di base non autoctoni/non indigeni	Finalità	Osservazioni
1538	<b>cmo</b>	1	215	Custonaci - Monte Sparagio, Balata di Baida	38°3'27.89"N	12°46'32.31"E	700	1	1.180	1		1	
1539	<b>for</b>	1	215	Custonaci - Monte Sparagio, Balata di Baida	38°3'27.89"N	12°46'32.31"E	700	1	1.180	1		1	
1540	<b>pte</b>	1	215	Custonaci - Monte Sparagio, Balata di Baida	38°3'27.89"N	12°46'32.31"E	700	1	1.180	1		1	
1541	<b>psp</b>	1	215	Custonaci - Monte Sparagio, Balata di Baida	38°3'27.89"N	12°46'32.31"E	700	1	1.180	1		1	
1542	<b>psn</b>	1	215	Custonaci - Monte Sparagio, Balata di Baida	38°3'27.89"N	12°46'32.31"E	700	1	1.180	1		1	
1543	<b>qil</b>	1	215	Custonaci - Monte Sparagio, Balata di Baida	38°3'27.89"N	12°46'32.31"E	700	1	1.180	1		1	
1544	<b>qpu</b>	1	215	Custonaci - Monte Sparagio, Balata di Baida	38°3'27.89"N	12°46'32.31"E	700	1	1.180	1		1	

**REGIONE SICILIANA**  
**COMANDO DEL CORPO FORESTALE**  
**Registro dei materiali di base (art. 10 D. Lgs. n. 386/2003)**

menu	copertina	matrice		Rif. Scheda descrittiva n.	216	Monte Inici				Regione di provenienza 7.2			
A	B	C	D	Ubicazione della fonte dei materiali di base				I	J	K	L	M	N
N° progressivo	Specie arboree e relativi ibridi artificiali	Categoria	Codice scheda	E	F	G	H	I	J	K	L	M	N
				Comune e località	Latitudine	Longitudine	Altitudine	Tipo di materiale di base	Superficie	Origine	Origine dei materiali di base non autoctoni/non indigeni	Finalità	Osservazioni
1545	chu	1	216	Castellammare del Golfo - Monte Inici	38°0'3.54"N	12°51'33.04"E	700	1	240	1		1	
1546	cmo	1	216	Castellammare del Golfo - Monte Inici	38°0'3.54"N	12°51'33.04"E	700	1	240	1		1	
1547	cin	1	216	Castellammare del Golfo - Monte Inici	38°0'3.54"N	12°51'33.04"E	700	1	240	1		1	
1548	fan	1	216	Castellammare del Golfo - Monte Inici	38°0'3.54"N	12°51'33.04"E	700	1	240	1		1	
1549	for	1	216	Castellammare del Golfo - Monte Inici	38°0'3.54"N	12°51'33.04"E	700	1	240	1		1	
1550	ple	1	216	Castellammare del Golfo - Monte Inici	38°0'3.54"N	12°51'33.04"E	700	1	240	1		1	
1551	pte	1	216	Castellammare del Golfo - Monte Inici	38°0'3.54"N	12°51'33.04"E	700	1	240	1		1	
1552	psp	1	216	Castellammare del Golfo - Monte Inici	38°0'3.54"N	12°51'33.04"E	700	1	240	1		1	
1553	psn	1	216	Castellammare del Golfo - Monte Inici	38°0'3.54"N	12°51'33.04"E	700	1	240	1		1	
1554	qil	1	216	Castellammare del Golfo - Monte Inici	38°0'3.54"N	12°51'33.04"E	700	1	240	1		1	
1555	qpu	1	216	Castellammare del Golfo - Monte Inici	38°0'3.54"N	12°51'33.04"E	700	1	240	1		1	
1556	ral	1	216	Castellammare del Golfo - Monte Inici	38°0'3.54"N	12°51'33.04"E	700	1	240	1		1	
1557	rca	1	216	Castellammare del Golfo - Monte Inici	38°0'3.54"N	12°51'33.04"E	700	1	240	1		1	
1558	sal	1	216	Castellammare del Golfo - Monte Inici	38°0'3.54"N	12°51'33.04"E	700	1	240	1		1	
1559	spe	1	216	Castellammare del Golfo - Monte Inici	38°0'3.54"N	12°51'33.04"E	700	1	240	1		1	
1560	taf	1	216	Castellammare del Golfo - Monte Inici	38°0'3.54"N	12°51'33.04"E	700	1	240	1		1	
1561	tga	1	216	Castellammare del Golfo - Monte Inici	38°0'3.54"N	12°51'33.04"E	700	1	240	1		1	
1562	tca	1	216	Castellammare del Golfo - Monte Inici	38°0'3.54"N	12°51'33.04"E	700	1	240	1		1	
1563	umi	1	216	Castellammare del Golfo - Monte Inici	38°0'3.54"N	12°51'33.04"E	700	1	240	1		1	
1564	umc	1	216	Castellammare del Golfo - Monte Inici	38°0'3.54"N	12°51'33.04"E	700	1	240	1		1	

**REGIONE SICILIANA**  
**COMANDO DEL CORPO FORESTALE**  
**Registro dei materiali di base (art. 10 D. Lgs. n. 386/2003)**

menu	copertina	matrice		Rif. Scheda descrittiva n.	217	Angimbè				Regione di provenienza 7.2			
A	B	C	D	Ubicazione della fonte dei materiali di base				I	J	K	L	M	N
N° progressivo	Specie arboree e relativi ibridi artificiali	Categoria	Codice scheda	E	F	G	H	Tipo di materiale di base	Superficie	Origine	Origine dei materiali di base non autoctoni/non indigeni	Finalità	Osservazioni
1565	<b>aun</b>	1	217	Calatafimi/Segesta - Angimbè	37°56'55.71"N	12°52'26.50"E	330	1	241	1		1	
1566	<b>cmo</b>	1	217	Calatafimi/Segesta - Angimbè	37°56'55.71"N	12°52'26.50"E	330	1	241	1		1	
1567	<b>cin</b>	1	217	Calatafimi/Segesta - Angimbè	37°56'55.71"N	12°52'26.50"E	330	1	241	1		1	
1568	<b>cvi</b>	1	217	Calatafimi/Segesta - Angimbè	37°56'55.71"N	12°52'26.50"E	330	1	241	1		1	
1569	<b>ear</b>	1	217	Calatafimi/Segesta - Angimbè	37°56'55.71"N	12°52'26.50"E	330	1	241	1		1	
1570	<b>pla</b>	1	217	Calatafimi/Segesta - Angimbè	37°56'55.71"N	12°52'26.50"E	330	1	241	1		1	
1571	<b>ple</b>	1	217	Calatafimi/Segesta - Angimbè	37°56'55.71"N	12°52'26.50"E	330	1	241	1		1	
1572	<b>pte</b>	1	217	Calatafimi/Segesta - Angimbè	37°56'55.71"N	12°52'26.50"E	330	1	241	1		1	
1573	<b>psn</b>	1	217	Calatafimi/Segesta - Angimbè	37°56'55.71"N	12°52'26.50"E	330	1	241	1		1	
1574	<b>qil</b>	1	217	Calatafimi/Segesta - Angimbè	37°56'55.71"N	12°52'26.50"E	330	1	241	1		1	
1575	<b>qpu</b>	1	217	Calatafimi/Segesta - Angimbè	37°56'55.71"N	12°52'26.50"E	330	1	241	1		1	
1576	<b>qsu</b>	1	217	Calatafimi/Segesta - Angimbè	37°56'55.71"N	12°52'26.50"E	330	1	241	1		1	

**REGIONE SICILIANA**  
**COMANDO DEL CORPO FORESTALE**  
**Registro dei materiali di base (art. 10 D. Lgs. n. 386/2003)**

menu	copertina	matrice		Rif. Scheda descrittiva n.	218	Montagna Grande				Regione di provenienza 7.2			
A	B	C	D	Ubicazione della fonte dei materiali di base				I	J	K	L	M	N
N° progressivo	Specie arboree e relativi ibridi artificiali	Categoria	Codice scheda	E	F	G	H	Tipo di materiale di base	Superficie	Origine	Origine dei materiali di base non autoctoni/non indigeni	Finalità	Osservazioni
1577	<b>cin</b>	1	218	Salemi, Trapani, Calatafimi/Segesta - Montagna Grande	37°53'35.65"N	12°47'37.61"E	480	1	1.321	1		1	
1578	<b>for</b>	1	218	Salemi, Trapani, Calatafimi/Segesta - Montagna Grande	37°53'35.65"N	12°47'37.61"E	480	1	1.321	1		1	
1579	<b>oeu</b>	1	218	Salemi, Trapani, Calatafimi/Segesta - Montagna Grande	37°53'35.65"N	12°47'37.61"E	480	1	1.321	1		1	
1580	<b>ple</b>	1	218	Salemi, Trapani, Calatafimi/Segesta - Montagna Grande	37°53'35.65"N	12°47'37.61"E	480	1	1.321	1		1	
1581	<b>pte</b>	1	218	Salemi, Trapani, Calatafimi/Segesta - Montagna Grande	37°53'35.65"N	12°47'37.61"E	480	1	1.321	1		1	
1582	<b>qil</b>	1	218	Salemi, Trapani, Calatafimi/Segesta - Montagna Grande	37°53'35.65"N	12°47'37.61"E	480	1	1.321	1		1	
1583	<b>umc</b>	1	218	Salemi, Trapani, Calatafimi/Segesta - Montagna Grande	37°53'35.65"N	12°47'37.61"E	480	1	1.321	1		1	

**REGIONE SICILIANA**  
**COMANDO DEL CORPO FORESTALE**  
**Registro dei materiali di base (art. 10 D. Lgs. n. 386/2003)**

menu	copertina	matrice		Rif. Scheda descrittiva n.	219	Riserva Bosco d'Alcamo				Regione di provenienza 7.2			
A	B	C	D	Ubicazione della fonte dei materiali di base				I	J	K	L	M	N
N° progressivo	Specie arboree e relativi ibridi artificiali	Categoria	Codice scheda	E	F	G	H	Tipo di materiale di base	Superficie	Origine	Origine dei materiali di base non autoctoni/non indigeni	Finalità	Osservazioni
1584	<b>cmo</b>	2	219	Alcamo - Monte Bonifato	37°57'23.28"N	12°57'35.27"E	650	2	317	1		2	Biodiversità
1585	<b>fan</b>	2	219	Alcamo - Monte Bonifato	37°57'23.28"N	12°57'35.27"E	650	2	317	1		2	Biodiversità
1586	<b>for</b>	2	219	Alcamo - Monte Bonifato	37°57'23.28"N	12°57'35.27"E	650	2	317	1		2	Biodiversità
1587	<b>oeu</b>	2	219	Alcamo - Monte Bonifato	37°57'23.28"N	12°57'35.27"E	650	2	317	1		2	Biodiversità
1588	<b>pte</b>	2	219	Alcamo - Monte Bonifato	37°57'23.28"N	12°57'35.27"E	650	2	317	1		2	Biodiversità
1589	<b>psp</b>	2	219	Alcamo - Monte Bonifato	37°57'23.28"N	12°57'35.27"E	650	2	317	1		2	Biodiversità
1590	<b>psn</b>	2	219	Alcamo - Monte Bonifato	37°57'23.28"N	12°57'35.27"E	650	2	317	1		2	Biodiversità
1591	<b>qil</b>	2	219	Alcamo - Monte Bonifato	37°57'23.28"N	12°57'35.27"E	650	2	317	1		2	Biodiversità
1592	<b>qpu</b>	2	219	Alcamo - Monte Bonifato	37°57'23.28"N	12°57'35.27"E	650	2	317	1		2	Biodiversità
1593	<b>sju</b>	2	219	Alcamo - Monte Bonifato	37°57'23.28"N	12°57'35.27"E	650	2	317	1		2	Biodiversità

**REGIONE SICILIANA**  
**COMANDO DEL CORPO FORESTALE**  
**Registro dei materiali di base (art. 10 D. Lgs. n. 386/2003)**

menu	copertina	matrice		Rif. Scheda descrittiva n.	220	Santa Ninfa, Rampinzeri			Regione di provenienza 7.2				
A	B	C	D	Ubicazione della fonte dei materiali di base				I	J	K	L	M	N
N° progressivo	Specie arboree e relativi ibridi artificiali	Categoria	Codice scheda	Comune e località	Latitudine	Longitudine	Altitudine	Tipo di materiale di base	Superficie	Origine	Origine dei materiali di base non autoctoni/non indigeni	Finalità	Osservazioni
1594	<b>afo</b>	2	220	Santa Ninfa, Gibellina - Santa Ninfa, Rampinzeri	37°47'55.24"N	12°54'60.0"E	390-640	2	355	1		2	Biodiversità
1595	<b>cmo</b>	2	220	Santa Ninfa, Gibellina - Santa Ninfa, Rampinzeri	37°47'55.24"N	12°54'60.0"E	390-640	2	355	1		2	Biodiversità
1596	<b>for</b>	2	220	Santa Ninfa, Gibellina - Santa Ninfa, Rampinzeri	37°47'55.24"N	12°54'60.0"E	390-640	2	355	1		2	Biodiversità
1597	<b>oeu</b>	2	220	Santa Ninfa, Gibellina - Santa Ninfa, Rampinzeri	37°47'55.24"N	12°54'60.0"E	390-640	2	355	1		2	Biodiversità
1598	<b>ino</b>	2	220	Santa Ninfa, Gibellina - Santa Ninfa, Rampinzeri	37°47'55.24"N	12°54'60.0"E	390-640	2	355	1		2	Biodiversità
1599	<b>pal</b>	2	220	Santa Ninfa, Gibellina - Santa Ninfa, Rampinzeri	37°47'55.24"N	12°54'60.0"E	390-640	2	355	1		2	Biodiversità
1600	<b>ple</b>	2	220	Santa Ninfa, Gibellina - Santa Ninfa, Rampinzeri	37°47'55.24"N	12°54'60.0"E	390-640	2	355	1		2	Biodiversità
1601	<b>pte</b>	2	220	Santa Ninfa, Gibellina - Santa Ninfa, Rampinzeri	37°47'55.24"N	12°54'60.0"E	390-640	2	355	1		2	Biodiversità
1602	<b>png</b>	2	220	Santa Ninfa, Gibellina - Santa Ninfa, Rampinzeri	37°47'55.24"N	12°54'60.0"E	390-640	2	355	1		2	Biodiversità
1603	<b>psp</b>	2	220	Santa Ninfa, Gibellina - Santa Ninfa, Rampinzeri	37°47'55.24"N	12°54'60.0"E	390-640	2	355	1		2	Biodiversità
1604	<b>psn</b>	2	220	Santa Ninfa, Gibellina - Santa Ninfa, Rampinzeri	37°47'55.24"N	12°54'60.0"E	390-640	2	355	1		2	Biodiversità
1605	<b>qil</b>	2	220	Santa Ninfa, Gibellina - Santa Ninfa, Rampinzeri	37°47'55.24"N	12°54'60.0"E	390-640	2	355	1		2	Biodiversità
1606	<b>qpu</b>	2	220	Santa Ninfa, Gibellina - Santa Ninfa, Rampinzeri	37°47'55.24"N	12°54'60.0"E	390-640	2	355	1		2	Biodiversità
1607	<b>spe</b>	2	220	Santa Ninfa, Gibellina - Santa Ninfa, Rampinzeri	37°47'55.24"N	12°54'60.0"E	390-640	2	355	1		2	Biodiversità
1608	<b>sju</b>	2	220	Santa Ninfa, Gibellina - Santa Ninfa, Rampinzeri	37°47'55.24"N	12°54'60.0"E	390-640	2	355	1		2	Biodiversità
1609	<b>taf</b>	2	220	Santa Ninfa, Gibellina - Santa Ninfa, Rampinzeri	37°47'55.24"N	12°54'60.0"E	390-640	2	355	1		2	Biodiversità
1610	<b>tca</b>	2	220	Santa Ninfa, Gibellina - Santa Ninfa, Rampinzeri	37°47'55.24"N	12°54'60.0"E	390-640	2	355	1		2	Biodiversità
1611	<b>umi</b>	2	220	Santa Ninfa, Gibellina - Santa Ninfa, Rampinzeri	37°47'55.24"N	12°54'60.0"E	390-640	2	355	1		2	Biodiversità

**REGIONE SICILIANA**  
**COMANDO DEL CORPO FORESTALE**  
**Registro dei materiali di base (art. 10 D. Lgs. n. 386/2003)**

menu	copertina	matrice		Rif. Scheda descrittiva n.	221	Sinapa				Regione di provenienza 7.2			
A	B	C	D	Ubicazione della fonte dei materiali di base				I	J	K	L	M	N
N° progressivo	Specie arboree e relativi ibridi artificiali	Categoria	Codice scheda	E	F	G	H	Tipo di materiale di base	Superficie	Origine	Origine dei materiali di base non autoctoni/non indigeni	Finalità	Osservazioni
1612	<b>cmo</b>	1	221	Partanna, Salaparuta, Santa Ninfa - Sinapa	37°45'43.74"N	12°55'38.09"E	370	1	340	1		1	
1613	<b>for</b>	1	221	Partanna, Salaparuta, Santa Ninfa - Sinapa	37°45'43.74"N	12°55'38.09"E	370	1	340	1		1	
1614	<b>lno</b>	1	221	Partanna, Salaparuta, Santa Ninfa - Sinapa	37°45'43.74"N	12°55'38.09"E	370	1	340	1		1	
1615	<b>oeu</b>	1	221	Partanna, Salaparuta, Santa Ninfa - Sinapa	37°45'43.74"N	12°55'38.09"E	370	1	340	1		1	
1616	<b>qsu</b>	1	221	Partanna, Salaparuta, Santa Ninfa - Sinapa	37°45'43.74"N	12°55'38.09"E	370	1	340	1		1	

**REGIONE SICILIANA**  
**COMANDO DEL CORPO FORESTALE**  
**Registro dei materiali di base (art. 10 D. Lgs. n. 386/2003)**

menu	copertina	matrice		Rif. Scheda descrittiva n.	222	Parche di Bilello				Regione di provenienza 7.2			
A	B	C	D	Ubicazione della fonte dei materiali di base				I	J	K	L	M	N
N° progressivo	Specie arboree e relativi ibridi artificiali	Categoria	Codice scheda	E	F	G	H	Tipo di materiale di base	Superficie	Origine	Origine dei materiali di base non autoctoni/non indigeni	Finalità	Osservazioni
1617	<b>afo</b>	1	222	Castelvetrano - Parche di Bilello	37°37'49.32"N	12°47'3.98"E	80	1	12	1		1	
1618	<b>cmo</b>	1	222	Castelvetrano - Parche di Bilello	37°37'49.32"N	12°47'3.98"E	80	1	12	1		1	
1619	<b>cin</b>	1	222	Castelvetrano - Parche di Bilello	37°37'49.32"N	12°47'3.98"E	80	1	12	1		1	
1620	<b>mco</b>	1	222	Castelvetrano - Parche di Bilello	37°37'49.32"N	12°47'3.98"E	80	1	12	1		1	
1621	<b>oeu</b>	1	222	Castelvetrano - Parche di Bilello	37°37'49.32"N	12°47'3.98"E	80	1	12	1		1	
1622	<b>pla</b>	1	222	Castelvetrano - Parche di Bilello	37°37'49.32"N	12°47'3.98"E	80	1	12	1		1	
1623	<b>ple</b>	1	222	Castelvetrano - Parche di Bilello	37°37'49.32"N	12°47'3.98"E	80	1	12	1		1	
1624	<b>psn</b>	1	222	Castelvetrano - Parche di Bilello	37°37'49.32"N	12°47'3.98"E	80	1	12	1		1	
1625	<b>qil</b>	1	222	Castelvetrano - Parche di Bilello	37°37'49.32"N	12°47'3.98"E	80	1	12	1		1	
1626	<b>qsu</b>	1	222	Castelvetrano - Parche di Bilello	37°37'49.32"N	12°47'3.98"E	80	1	12	1		1	
1627	<b>ral</b>	1	222	Castelvetrano - Parche di Bilello	37°37'49.32"N	12°47'3.98"E	80	1	12	1		1	

**REGIONE SICILIANA**  
**COMANDO DEL CORPO FORESTALE**  
**Registro dei materiali di base (art. 10 D. Lgs. n. 386/2003)**

menu	copertina	matrice		Rif. Scheda descrittiva n.	223	Riserva Zangara				Regione di provenienza 7.2			
A	B	C	D	Ubicazione della fonte dei materiali di base				I	J	K	L	M	N
N° progressivo	Specie arboree e relativi ibridi artificiali	Categoria	Codice scheda	E	F	G	H	Superficie	Origine	Origine dei materiali di base non autoctoni/non indigeni	Finalità	Osservazioni	
1628	<b>afo</b>	1	223	Partanna - Riserva Zangara	37°39'51.88"N	12°53'27.87 E	100	8	1		1		
1629	<b>chu</b>	1	223	Partanna - Riserva Zangara	37°39'51.88"N	12°53'27.87 E	100	8	1		1		
1630	<b>mco</b>	1	223	Partanna - Riserva Zangara	37°39'51.88"N	12°53'27.87 E	100	8	1		1		
1631	<b>lno</b>	1	223	Partanna - Riserva Zangara	37°39'51.88"N	12°53'27.87 E	100	8	1		1		
1632	<b>nol</b>	1	223	Partanna - Riserva Zangara	37°39'51.88"N	12°53'27.87 E	100	8	1		1		
1633	<b>oeu</b>	1	223	Partanna - Riserva Zangara	37°39'51.88"N	12°53'27.87 E	100	8	1		1		
1634	<b>pla</b>	1	223	Partanna - Riserva Zangara	37°39'51.88"N	12°53'27.87 E	100	8	1		1		
1635	<b>ple</b>	1	223	Partanna - Riserva Zangara	37°39'51.88"N	12°53'27.87 E	100	8	1		1		
1636	<b>pte</b>	1	223	Partanna - Riserva Zangara	37°39'51.88"N	12°53'27.87 E	100	8	1		1		
1637	<b>pal</b>	1	223	Partanna - Riserva Zangara	37°39'51.88"N	12°53'27.87 E	100	8	1		1		
1638	<b>png</b>	1	223	Partanna - Riserva Zangara	37°39'51.88"N	12°53'27.87 E	100	8	1		1		
1639	<b>psp</b>	1	223	Partanna - Riserva Zangara	37°39'51.88"N	12°53'27.87 E	100	8	1		1		
1640	<b>psn</b>	1	223	Partanna - Riserva Zangara	37°39'51.88"N	12°53'27.87 E	100	8	1		1		
1641	<b>qam</b>	1	223	Partanna - Riserva Zangara	37°39'51.88"N	12°53'27.87 E	100	8	1		1		
1642	<b>qvi</b>	1	223	Partanna - Riserva Zangara	37°39'51.88"N	12°53'27.87 E	100	8	1		1		
1643	<b>ral</b>	1	223	Partanna - Riserva Zangara	37°39'51.88"N	12°53'27.87 E	100	8	1		1		
1644	<b>sal</b>	1	223	Partanna - Riserva Zangara	37°39'51.88"N	12°53'27.87 E	100	8	1		1		
1645	<b>spe</b>	1	223	Partanna - Riserva Zangara	37°39'51.88"N	12°53'27.87 E	100	8	1		1		
1646	<b>taf</b>	1	223	Partanna - Riserva Zangara	37°39'51.88"N	12°53'27.87 E	100	8	1		1		
1647	<b>umc</b>	1	223	Partanna - Riserva Zangara	37°39'51.88"N	12°53'27.87 E	100	8	1		1		

**REGIONE SICILIANA**  
**COMANDO DEL CORPO FORESTALE**  
**Registro dei materiali di base (art. 10 D. Lgs. n. 386/2003)**

menu	copertina	matrice		Rif. Scheda descrittiva n.	224	Favignana				Regione di provenienza 7.2			
A	B	C	D	Ubicazione della fonte dei materiali di base				I	J	K	L	M	N
N° progressivo	Specie arboree e relativi ibridi artificiali	Categoria	Codice scheda	E	F	G	H	Tipo di materiale di base	Superficie	Origine	Origine dei materiali di base non autoctoni/non indigeni	Finalità	Osservazioni
1648	<b>afo</b>	1	224	Favignana - Favignana	37°55'33.79"N	12°19'6-86"E	15	1	1.980	1		1	
1649	<b>emu</b>	1	224	Favignana - Favignana	37°55'33.79"N	12°19'6-86"E	15	1	1.980	1		1	
1650	<b>oeu</b>	1	224	Favignana - Favignana	37°55'33.79"N	12°19'6-86"E	15	1	1.980	1		1	
1651	<b>ple</b>	1	224	Favignana - Favignana	37°55'33.79"N	12°19'6-86"E	15	1	1.980	1		1	
1652	<b>pla</b>	1	224	Favignana - Favignana	37°55'33.79"N	12°19'6-86"E	15	1	1.980	1		1	
1653	<b>tca</b>	1	224	Favignana - Favignana	37°55'33.79"N	12°19'6-86"E	15	1	1.980	1		1	

**REGIONE SICILIANA**  
**COMANDO DEL CORPO FORESTALE**  
**Registro dei materiali di base (art. 10 D. Lgs. n. 386/2003)**

menu	copertina	matrice		Rif. Scheda descrittiva n.	225	Riserva Saline di Trapani e Paceco				Regione di provenienza 7.2			
A	B	C	D	Ubicazione della fonte dei materiali di base				I	J	K	L	M	N
N° progressivo	Specie arboree e relativi ibridi artificiali	Categoria	Codice scheda	E	F	G	H	Tipo di materiale di base	Superficie	Origine	Origine dei materiali di base non autoctoni/non indigeni	Finalità	Osservazioni
1654	<b>oeu</b>	2	225	Paceco, Trapani, Misiliscemi - Saline di Trapani e Paceco	37°59'41.84"N	12°31'14.90"E	2	2	1.000	1		2	Biodiversità
1655	<b>ple</b>	2	225	Paceco, Trapani, Misiliscemi - Saline di Trapani e Paceco	37°59'41.84"N	12°31'14.90"E	2	2	1.000	1		2	Biodiversità
1656	<b>taf</b>	2	225	Paceco, Trapani, Misiliscemi - Saline di Trapani e Paceco	37°59'41.84"N	12°31'14.90"E	2	2	1.000	1		2	Biodiversità

**REGIONE SICILIANA**  
**COMANDO DEL CORPO FORESTALE**  
**Registro dei materiali di base (art. 10 D. Lgs. n. 386/2003)**

menu	copertina	matrice		Rif. Scheda descrittiva n.	226	Riserva Lago Preola e Gorghi Tondi				Regione di provenienza 7.2			
A	B	C	D	Ubicazione della fonte dei materiali di base				I	J	K	L	M	N
N° progressivo	Specie arboree e relativi ibridi artificiali	Categoria	Codice scheda	E	F	G	H	Tipo di materiale di base	Superficie	Origine	Origine dei materiali di base non autoctoni/non indigeni	Finalità	Osservazioni
1657	<b>cin</b>	2	226	Mazara del Vallo - Riserva Lago Preola e Gorghi Tondi	37°37'0.75"N	12°38'52.93"E	10	2	335	1		2	Biodiversità
1658	<b>oeu</b>	2	226	Mazara del Vallo - Riserva Lago Preola e Gorghi Tondi	37°37'0.75"N	12°38'52.93"E	10	2	335	1		2	Biodiversità
1659	<b>pla</b>	2	226	Mazara del Vallo - Riserva Lago Preola e Gorghi Tondi	37°37'0.75"N	12°38'52.93"E	10	2	335	1		2	Biodiversità
1660	<b>ple</b>	2	226	Mazara del Vallo - Riserva Lago Preola e Gorghi Tondi	37°37'0.75"N	12°38'52.93"E	10	2	335	1		2	Biodiversità
1661	<b>qco</b>	2	226	Mazara del Vallo - Riserva Lago Preola e Gorghi Tondi	37°37'0.75"N	12°38'52.93"E	10	2	335	1		2	Biodiversità
1662	<b>qil</b>	2	226	Mazara del Vallo - Riserva Lago Preola e Gorghi Tondi	37°37'0.75"N	12°38'52.93"E	10	2	335	1		2	Biodiversità
1663	<b>tca</b>	2	226	Mazara del Vallo - Riserva Lago Preola e Gorghi Tondi	37°37'0.75"N	12°38'52.93"E	10	2	335	1		2	Biodiversità

**REGIONE SICILIANA**  
**COMANDO DEL CORPO FORESTALE**  
**Registro dei materiali di base (art. 10 D. Lgs. n. 386/2003)**

menu	copertina	matrice		Rif. Scheda descrittiva n.	227	Riserva Foce del Fiume Belice				Regione di provenienza 7.2			
A	B	C	D	Ubicazione della fonte dei materiali di base				I	J	K	L	M	N
N° progressivo	Specie arboree e relativi ibridi artificiali	Categoria	Codice scheda	E	F	G	H	Tipo di materiale di base	Superficie	Origine	Origine dei materiali di base non autoctoni/non indigeni	Finalità	Osservazioni
1664	<b>pla</b>	2	227	Castelvetrano - Foce del Fiume Belice	37°35'3.51"N	12°51'43.26"	5	2	241	1		2	Biodiversità
1665	<b>ple</b>	2	227	Castelvetrano - Foce del Fiume Belice	37°35'3.51"N	12°51'43.26"	5	2	241	1		2	Biodiversità
1666	<b>pte</b>	2	227	Castelvetrano - Foce del Fiume Belice	37°35'3.51"N	12°51'43.26"	5	2	241	1		2	Biodiversità
1667	<b>qco</b>	2	227	Castelvetrano - Foce del Fiume Belice	37°35'3.51"N	12°51'43.26"	5	2	241	1		2	Biodiversità
1668	<b>tca</b>	2	227	Castelvetrano - Foce del Fiume Belice	37°35'3.51"N	12°51'43.26"	5	2	241	1		2	Biodiversità



*Regione Siciliana*

Assessorato Regionale del Territorio e dell'Ambiente



Comando del Corpo Forestale

**ALL. A - ELENCO ALFABETICO  
DELLE SPECIE CERTIFICABILI IN SICILIA  
D. Lgs. n° 386/2003**

N.	Specie (Ordine alfabetico)	Abbreviazioni dei nomi botanici	Provvedimenti amministrativi con i quali la specie corrispondente è stata assoggettata alle disposizioni del D. Lgs n. 386/2003					Note
			Allegato I del D. Lgs n. 386/2003	D.D.G. n. 14/2007	D.D.G. n. 425/2009	D.D.G. n. 1053/2009	D.D.G. n. 416/ 2011	
1	<i>Abies nebrodensis</i> (Lojac.) Mattei	<b>ane</b>	X	X				
2	<i>Acer campestre</i> L.	<b>aca</b>	X	X				
3	<i>Acer monspessulanum</i> L.	<b>amo</b>				X		
4	<i>Acer opalus</i> subsp. <i>obtusatum</i> (Waldst. & Kit. ex Willd.) Gams	<b>aob</b>	X				Nei provvedimenti emanati dal Comando del Corpo Forestale della R.S. tale specie era denominata <i>Acer obtusatum</i> W. Et K.	
5	<i>Acer platanoides</i> L.	<b>apl</b>	X					
6	<i>Acer pseudoplatanus</i> L.	<b>aps</b>	X	X				
7	<i>Alnus glutinosa</i> Gaertn.	<b>agl</b>	X					
8	<i>Anagyris foetida</i> L.	<b>afo</b>		X	X			
9	<i>Arbutus unedo</i> L.	<b>aun</b>		X	X			
10	<i>Betula aetnensis</i> Raf.	<b>bae</b>	X	X				
11	<i>Castanea sativa</i> Miller	<b>csa</b>	X	X				
12	<i>Cedrus atlantica</i> (Endl.) G.Manetti ex Carrière	<b>cat</b>			X			
13	<i>Celtis australis</i> L.	<b>cau</b>				X		
14	<i>Celtis tournefortii</i> subsp. <i>aetnensis</i> (Tornab.) Raimondo & Schicchi	<b>ctae</b>				X		

**All. A al D.D.G. n. 898 del 12/05/2025**

15	<i>Celtis tournefortii</i> subsp. <i>asperrima</i> (Lojac.) Raimondo & Schicchi	<b>cta</b>					
16	<i>Ceratonia siliqua</i> L.	<b>csi</b>		X	X		
17	<i>Chamaerops humilis</i> L.	<b>chu</b>		X	X		
18	<i>Crataegus monogyna</i> Jacq.	<b>cmo</b>			X		
19	<i>Crataegus orientalis</i> subsp. <i>presliana</i> (= <i>C. laciniata</i> )	<b>cor</b>			X		
20	<i>Cupressus sempervirens</i> L.	<b>cse</b>	X		X		
21	<i>Cytisus infestus</i> (C. Presl) Guss.	<b>cin</b>					Specie autorizzata con il presente provvedimento
22	<i>Cytisus scoparia</i> (L.) Link.	<b>csc</b>		X	X		
23	<i>Cytisus villosus</i> Pourr.	<b>cvi</b>					Specie autorizzata con il presente provvedimento
24	<i>Erica arborea</i> L.	<b>ear</b>		X	X		
25	<i>Erica multiflora</i> subsp. <i>hyblaea</i> Domina & Raimondo	<b>emh</b>					
26	<i>Erica multiflora</i> L. subsp. <i>multiflora</i>	<b>emu</b>					
27	<i>Eucalyptus</i> spp.	<b>euc</b>	X		X		
28	<i>Fagus sylvatica</i> L.	<b>fsy</b>	X		X		
29	<i>Fraxinus angustifolia</i> Vahl	<b>fan</b>	X		X		
30	<i>Fraxinus excelsior</i> subsp. <i>siciliensis</i> Ilardi & Raimondo	<b>fex</b>	X			X	
31	<i>Fraxinus ornus</i> L.	<b>for</b>	X		X		
32	<i>Genista aetnensis</i> (Biv.) DC.	<b>gae</b>		X	X		
33	<i>Genista aspalatoides</i> Lam.	<b>gas</b>				X	
34	<i>Genista tyrrhena</i> Vals.	<b>gty</b>				X	
35	<i>Ilex aquifolium</i> L.	<b>iaq</b>		X	X		
36	<i>Juglans nigra</i> L.	<b>jni</b>	X				La raccolta del materiale di propagazione è autorizzata in qualunque sito
37	<i>Juglans regia</i> L.	<b>jre</b>	X				La raccolta del materiale di propagazione è autorizzata in qualunque sito
38	<i>Juniperus communis</i> L.	<b>jco</b>				X	
39	<i>Juniperus oxycedrus</i> subsp. <i>macrocarpa</i> L.	<b>jox</b>		X	X		
40	<i>Juniperus turbinata</i> Guss.	<b>jtu</b>			X		
41	<i>Laurus nobilis</i> L.	<b>lno</b>		X	X		
42	<i>Malus sylvestris</i> (L.) Mill.	<b>msi</b>			X		
43	<i>Myrtus communis</i> L.	<b>mco</b>		X	X		
44	<i>Nerium oleander</i> L.	<b>nol</b>		X	X		
45	<i>Olea europea</i> L. var. <i>sylvestris</i> Brot.	<b>oeu</b>		X	X		
46	<i>Ostrya carpinifolia</i> Scop.	<b>oca</b>	X		X		
47	<i>Phillyrea latifolia</i> L.	<b>pla</b>		X	X		
48	<i>Pinus halepensis</i> Mill.	<b>pha</b>	X		X		

**All. A al D.D.G. n. 898 del 12/05/2025**

49	Pinus nigra J.F.Arnold subsp. laricio Palib. ex Maire	<b>pni</b>	X		X	
50	Pinus pinaster Aiton	<b>ppa</b>	X		X	
51	Pinus pinaster Aiton subsp. hamiltonii (Ten.) Villar	<b>ppn</b>			X	
52	Pinus pinea L.	<b>ppe</b>	X		X	
53	Pistacia lentiscus L.	<b>ple</b>		X	X	
54	Pistacia terebinthus L.	<b>pte</b>		X	X	
55	Platanus orientalis L.	<b>por</b>			X	
56	Populus alba L.	<b>pal</b>				Specie autorizzate con il presente provvedimento
57	Populus nigra L.	<b>png</b>				Specie autorizzate con il presente provvedimento
58	Populus spp.	<b>pop</b>	X		X	
59	Prunus avium L.	<b>pav</b>	X			La raccolta del materiale di propagazione è autorizzata in qualunque sito
60	Prunus mahaleb L. subsp. cupaniana (Guss. ex É.Huet & A.Huet) Arcang.	<b>pmc</b>				Specie autorizzata con il presente provvedimento
61	Prunus mahaleb L. subsp. mahaleb	<b>pna</b>				Specie autorizzata con il presente provvedimento
62	Prunus spinosa L.	<b>psp</b>			X	
63	Pyrus pyraster (L.) Du Roi	<b>ppy</b>	X		X	
64	Pyrus spinosa Forssk.	<b>psn</b>			X	<i>Pyrus amygdaliformis</i> , originariamente inserito nei decreti del Comando del Corpo Forestale R.S., è sostituito come <i>Pyrus spinosa</i> , sulla base della più recente nomenclatura della flora vascolare d'Italia (Bartolucci et al. 2024).
65	Quercus amplifolia Guss.	<b>qam</b>			X	
66	Quercus cerris L.	<b>qce</b>	X		X	
67	Quercus coccifera L. s.l. (incl. Q. calliprinos Webb)	<b>qco</b>		X	X	
68	Quercus congesta C. Presl	<b>qcn</b>			X	
69	Quercus dalechampii Ten.	<b>qda</b>			X	
70	Quercus fontanesii Guss.	<b>qfo</b>			X	
71	Quercus gussonei (Borzi) Brullo	<b>qgu</b>			X	
72	Quercus ilex L.	<b>qil</b>	X		X	
73	Quercus leptobalanos Guss.	<b>qle</b>			X	
74	Quercus petraea subsp. austrotyrrhenica (Mattuschka) Liebl.	<b>qpe</b>	X		X	
75	Quercus pubescens Willd. ( <i>sensu lato</i> )	<b>qpu</b>	X		X	La sistematica delle querce a foglia caduca in Sicilia è abbastanza complessa; è prassi comune indicare <i>Q. pubescens s.l. (sensu lato)</i> per indicare una affinità delle specie siciliane alla roverella. Si consideri che la recente flora d'Italia (Bartolucci et al., 2024) scrive "Sulla base di recenti studi sulla variazione genetica e morfologica del gruppo <i>Quercus pubescens</i> nell'Italia meridionale ..., non è possibile mantenere <i>Q. amplifolia</i> Guss., <i>Q. congesta</i> C.Presl, <i>Q. dalechampii</i> Ten., <i>Q. ichnusae</i> Mossa,

**All. A al D.D.G. n. 898 del 12/05/2025**

							Bacch. & Brullo, <i>Q. leptobalana</i> Guss. e <i>Q. virgiliana</i> (Ten.) Ten. come specie separate. In attesa di ulteriori approfondimenti <b>in Sicilia può utilizzarsi <i>Q. pubescens</i> s.l. o le altre specie decretate nel caso di informazioni di tipo botanico dettagliate.</b>
76	<i>Quercus suber</i> L.	<b>qsu</b>	<b>X</b>	<b>X</b>			
77	<i>Quercus virgiliana</i> Ten.	<b>qvi</b>		<b>X</b>			
78	<i>Rhamnus alaternus</i> L.	<b>ral</b>		<b>X</b>	<b>X</b>		
79	<i>Robinia pseudoacacia</i> L.	<b>rps</b>	<b>X</b>			<b>X</b>	
80	<i>Rosa canina</i> L.	<b>rca</b>					<b>X</b>
81	<i>Rosmarinus officinalis</i> L.	<b>rof</b>		<b>X</b>	<b>X</b>		
82	<i>Salix alba</i> L.	<b>sal</b>	<b>X</b>		<b>X</b>		
83	<i>Salix caprea</i> L.	<b>sca</b>		<b>X</b>	<b>X</b>		
84	<i>Salix gussonei</i> Brullo & Spamp.	<b>sgu</b>					<b>X</b>
85	<i>Salix pedicellata</i> Desf.	<b>spe</b>		<b>X</b>	<b>X</b>		
86	<i>Salix purpurea</i> L.	<b>spu</b>			<b>X</b>		
87	<i>Sorbus aria</i> (L.) Crantz	<b>sar</b>	<b>X</b>				
88	<i>Sorbus aucuparia</i> subsp. <i>praemorsa</i> (Guss.) Nyman	<b>sau</b>	<b>X</b>				
89	<i>Sorbus domestica</i> L.	<b>sdo</b>	<b>X</b>			<b>X</b>	La raccolta del materiale di propagazione è autorizzata in qualunque sito
90	<i>Sorbus graeca</i> (Spach) Kotschy	<b>sgr</b>			<b>X</b>		
91	<i>Sorbus torminalis</i> (L.) Crantz.	<b>sto</b>	<b>X</b>		<b>X</b>		
92	<i>Spartium junceum</i> L.	<b>sju</b>		<b>X</b>	<b>X</b>		
93	<i>Tamarix africana</i> Poir.	<b>taf</b>			<b>X</b>		
94	<i>Tamarix gallica</i> L.	<b>tga</b>			<b>X</b>		
95	<i>Taxus baccata</i> L.	<b>tba</b>		<b>X</b>	<b>X</b>		
96	<i>Thymbra capitata</i> (L.) Cav.	<b>tca</b>		<b>X</b>			
97	<i>Tilia platyphyllos</i> Scop.	<b>tpl</b>	<b>X</b>		<b>X</b>		
98	<i>Ulmus glabra</i> Hudson	<b>ugl</b>	<b>X</b>				
99	<i>Ulmus minor</i> Mill.	<b>umi</b>	<b>X</b>		<b>X</b>		
100	<i>Ulmus minor</i> Mill. subsp. <i>canescens</i> Bartolucci & Galasso	<b>umc</b>			<b>X</b>		
101	<i>Viburnum tinus</i> L.	<b>vti</b>		<b>X</b>	<b>X</b>		
102	<i>Vites agnus-castus</i> L.	<b>vac</b>			<b>X</b>		
103	<i>Zelkova sicula</i> Di Pasquale, altri	<b>zsi</b>		<b>X</b>	<b>X</b>		

REPUBBLICA ITALIANA



Regione Siciliana  
Assessorato Regionale del Territorio e dell'Ambiente  
Comando del Corpo Forestale  
Servizio 5 – Tutela e Biodiversità

## **Approvazione Registro regionale dei materiali di propagazione di base ai sensi del D. Lgs. n. 386/2003.**

\* \* \*

### **IL DIRIGENTE GENERALE**

- VISTO** il testo coordinato dello Statuto speciale della Regione Siciliana;
- VISTA** la legge regionale 29/12/1962, n. 28 *“Ordinamento del Governo e dell’Amministrazione centrale della Regione Siciliana”* e successive modifiche ed integrazioni;
- VISTA** la legge regionale 05/04/1972, n. 24 *“Istituzione del Corpo forestale della Regione”* e successive modifiche ed integrazioni;
- VISTA** la legge regionale 10/04/1978, n. 2 *“Nuove norme per l’ordinamento del Governo e dell’Amministrazione della Regione”* e successive modifiche ed integrazioni;
- VISTO** il decreto del Presidente della Regione Siciliana 28/02/1979, n. 70 *“Approvazione del testo unico delle leggi sull’ordinamento del Governo e dell’Amministrazione della Regione Siciliana”*;
- VISTA** la legge regionale 15/05/2000, n. 10 e successive modifiche ed integrazioni ed in particolare il Titolo I *“Organizzazione amministrativa e norme sulla dirigenza”*;
- VISTA** la legge regionale 16/12/2008, n. 19 *“Norme per la riorganizzazione dei Dipartimenti regionali. Ordinamento del Governo e dell’Amministrazione della Regione”* e successive modifiche ed integrazioni;
- VISTO** l’art. n. 68 della legge regionale n. 21 del 12 agosto 2014 e successive modifiche e integrazioni;
- VISTO** il decreto del Presidente della Regione Siciliana 05/04/2022, n. 9, recante l’emanazione del Regolamento di attuazione del Titolo II della legge regionale n. 19/2008 e successive modifiche ed integrazioni, con il quale è stato approvato tra gli altri il nuovo funzionigramma del Comando del Corpo Forestale della Regione Siciliana;
- VISTO** il D.D.G. n. 1148 del 08/06/2022, con il quale è stato approvato il nuovo organigramma del Comando del Corpo Forestale della Regione Siciliana;
- VISTO** il D.P. Reg. 17 Febbraio 2025 n. 735 con il quale è stato conferito l’incarico di Dirigente Generale del Comando del Corpo Forestale della Regione Siciliana, all’Ing. Dorotea Di trapani;
- VISTO** il D.D.G. n. 3973 del 19/12/2024 con il quale è stato differito al 30/06/2025 il termine di scadenza dell’incarico dirigenziale, conferito con D.D.D. n. 1159 del 08/06/2022, del dott. Paolo Girgenti, di responsabile del Servizio 5 *“Tutela e Biodiversità”* del Comando del Corpo Forestale della Regione Siciliana;
- VISTO** il decreto legislativo 10 novembre 2003, n. 386 e successive modifiche ed integrazioni, di *“Attuazione della direttiva n. 1999/105/CE relativa alla commercializzazione dei materiali forestali di moltiplicazione”* ed in particolare l’art. 10, comma 4, che individua le modalità di demarcazione delle regioni di provenienza;
- VISTO** la legge regionale 6 aprile 1996, n. 16 *“Riordino della legislazione in materia forestale e di tutela della vegetazione”*;
- VISTO** la legge regionale 14 aprile 2006, n. 14 che apporta modifiche ed integrazioni alla legge regionale 6

- aprile 1996, n. 16;
- VISTO** il Piano Forestale Regionale 2009-2013, adottato con Decreto del Presidente della Regione del 10 aprile 2012 n. 158/S.6/S.G.;
- VISTA** la legge regionale del 09 gennaio 2025, n. 1 - "Legge di stabilità regionale 2025-2027";
- VISTA** la legge regionale del 09 gennaio 2025 n. 2 - "Bilancio di previsione della Regione Siciliana per il triennio 2025-2027";
- VISTA** la Deliberazione n. 2 del 16 gennaio 2025. «Legge regionale 9 gennaio 2025, n. 2. Bilancio di previsione della Regione Siciliana per il triennio 2025/2027. Decreto legislativo 23 giugno 2011, n. 118, e successive modifiche ed integrazioni, Allegato 4/1 – 9.2. Approvazione del Documento tecnico di accompagnamento, Bilancio finanziario gestionale, Perimetro sanitario e Piano degli indicatori»;
- VISTO** il decreto del Dirigente generale del Comando del corpo forestale della Regione siciliana 31 gennaio 2007 n. 14 con il quale, nell'approvare i criteri e le modalità tecniche per il controllo della provenienza e certificazione del materiale di propagazione forestale, è stato individuato il primo elenco di specie certificabili di interesse regionale, ai sensi del D. Lgs. n. 386/2003;
- VISTO** il decreto del Dirigente generale del Comando del corpo forestale della Regione siciliana 20 maggio 2009 n. 425 con il quale sono stati individuati i primi 52 siti di raccolta del materiale di propagazione forestale per le relative specie certificabili di interesse regionale, di cui in allegato, ed istituito il registro regionale dei materiali di base;
- VISTO** il decreto del Dirigente generale del Comando del corpo forestale della Regione siciliana 20 maggio 2009 n. 426 che modifica, parzialmente, il sopra richiamato D.D.G. n. 14/2007;
- VISTO** il decreto del Dirigente generale del Comando del corpo forestale della Regione siciliana 15 dicembre 2009 n. 1053 con il quale sono stati individuati ulteriori 56 siti di raccolta del materiale di propagazione forestale per le relative specie certificabili di interesse regionale, di cui in allegato, ed implementato il registro regionale dei materiali di base;
- VISTO** il decreto del Dirigente generale del Comando del corpo forestale della Regione siciliana 17 giugno 2011 n. 416 con il quale sono state incluse ulteriori specie forestali di interesse regionale tra quelle soggette alle disposizioni di cui al D. Lgs. n. 386/2003 ed implementato il registro regionale dei materiali di base;
- VISTO** il decreto del Dirigente generale del Comando del corpo forestale della Regione siciliana 19 ottobre 2011 n. 711 che, nell'abrogare parzialmente il D.D.G. n. 14/2007 ed in toto il D.D.G. n. 426/2009, ha uniformato, aggiornato e rimodulato i criteri e le modalità tecniche per il controllo della provenienza e la certificazione del materiale di propagazione forestale nonché la relativa modulistica;
- VISTA** la nota del Dirigente generale del Comando del corpo forestale della Regione siciliana del 29/01/2025 prot. n. 9906, con la quale dispone l'applicazione della modulistica aggiornata di cui All. 7 e 9 del predetto D.D.G. n. 711/2011, pubblicata sul sito nell'apposita sezione;
- VISTA** la nota del Dirigente generale del Comando del corpo forestale della Regione siciliana del 07/10/2025, prot. n. 106799 con la quale, nell'ottica di una semplificazione dell'azione amministrativa, nelle more di una modifica del D.D.G. n. 711/2011, stabilisce la procedura da adottare al fine del rilascio del Certificato principale di identità per il materiale di propagazione di base di specie forestali, raccolto dal personale del Dipartimento Regionale dello Sviluppo Rurale e Territoriale;
- VISTO** il decreto del Dirigente generale del Comando del corpo forestale della Regione siciliana 31 gennaio 2023 n. 68 con il quale è stata autorizzata la raccolta di materiale di propagazione di base della specie *Quercus virgiliana* (Ten.), ai sensi del D. Lgs. n. 386/2003, nel sito n. 16 "Valle dell'Anapo", ricadente nella regione di provenienza 7.2 Siciliana meridionale;
- VISTO** il decreto legislativo 3 aprile 2018, n. 34, recante "Testo unico in materia di foreste e filiere forestali";
- VISTO** l'art. 12, comma 4, della legge regionale 03 febbraio 2021, n. 2 di recepimento del decreto legislativo 3 aprile 2018, n. 34 e successive modificazioni;
- VISTE** la Strategia Forestale UE 2030 e la Strategia 2030 per la biodiversità (Comunicazione della Commissione europea al Parlamento europeo del 20 maggio 2020 "Ripartire la natura nelle nostre vite") nonché la Strategia forestale nazionale di cui al DM 24 dicembre 2021 n. 677064;
- VISTO** il decreto del Ministro delle politiche agricole, alimentari e forestali 30 dicembre 2020, n. 9403879 di istituzione del registro nazionale dei materiali di propagazione di base;

- VISTO** il decreto del Ministro delle politiche agricole, alimentari e forestali 11 giugno 2021 “*Modifica della vigente suddivisione in regioni di provenienza del materiale di propagazione forestale*”, pubblicato nella *Gazzetta Ufficiale* della Repubblica Italiana – Serie generale – n. 178 del 27/07/2021;
- VISTO** il decreto del Dirigente generale del Comando del corpo forestale della Regione siciliana del 05/12/2022 n. 3053 con il quale è stato definito in dettaglio la suddivisione del territorio siciliano in due regioni di provenienza del materiale di propagazione forestale: 7.1 Siciliana settentrionale e 7.2 Siciliana meridionale
- VISTA** la nota prot. n. 18635 del 20/02/2025 e documentazione a corredo del Dipartimento di Scienze Agrarie, Alimentari e Forestali dell’Università degli Studi di Palermo con la quale, nel rispetto di quanto previsto dal D. Lgs. n. 386/2003, propone:
- Elenco generale delle specie certificabili in Sicilia (n. 102 specie).
  - Istituzione di n. 119 nuovi siti di raccolta di materiale di propagazione di base, numerati dal n. 109 al n. 227.
  - Ampliamento della superficie dei siti nn. 2, 6, 7, 27, 31, 33, 34, 40, 81, 83 ed autorizzazione alla raccolta di materiale di propagazione di base di nuove specie nei predetti siti.
  - Autorizzazione alla raccolta di materiale di propagazione di base di nuove specie in diversi siti già esistenti e cambio denominazione del sito n. 16.
- VISTA** la nota prot. n. 29709 del 20/03/2025 e relativa documentazione a corredo del Dipartimento di Scienze agrarie, forestali e alimentari dell’Università degli Studi di Palermo con la quale, nell’illustrare i risultati dell’attività di ricerca promossa dal Comando del corpo forestale della Regione siciliana, propone di autorizzare la raccolta di materiale di propagazione di base di nuove specie nei seguenti siti nn. 2, 3, 4, 5, 6, 7, 8, 20, 27, 33, 38, 71, 88, 91, 97;
- RITENUTO** altresì, opportuno, per le specie *Juglans nigra* L., *Juglans regia* L., *Prunus avium* L. e *Sorbus domestica* L. autorizzare la raccolta del materiale di propagazione in tutti i siti della Sicilia (ove le stesse presenti), nelle more di individuare popolazioni/varietà particolarmente idonee ad essere utilizzate ai fini di arboricoltura da legno, anche attraverso la realizzazione di specifici programmi di selezione di materiale genetico;
- CONSIDERATO** che a seguito della divulgazione delle proposte in argomento non sono pervenute osservazioni da parte dei soggetti interessati;
- CONSIDERATO** l’esito positivo del processo istruttorio relativo alle proposte sopra citate, si è proceduto all’emanazione del relativo provvedimento;
- VISTO** il decreto del Dirigente generale del Comando del corpo forestale della Regione siciliana 12/05/2025 n. 898 con il quale:
- é stato approvato l’elenco delle specie certificabili in Sicilia;
  - istituiti n. 119 nuovi siti di raccolta di materiale di propagazione di base, numerati dal n. 109 al n. 227;
  - ampliata la superficie dei siti nn. 2, 6, 7, 27, 31, 33, 34, 40, 81, 83 ed autorizzazione alla raccolta di materiale di propagazione di base di nuove specie nei predetti siti;
  - autorizzata la raccolta di materiale di propagazione di base di nuove specie in diversi siti già esistenti e cambio denominazione del sito n. 16.
- CONDISERATO** che, in virtù di quanto previsto dall’art. 6 del D.D.G. n. 898/2025, il Servizio 5 “Tutela e Biodiversità” ha provveduto a redigere il nuovo Registro regionale dei materiali di propagazione di base, proposto al Dirigente Generale per l’approvazione;
- RITENUTO** che la revisione del Registro regionale dei materiali di propagazione di base, secondo quanto approvato con il D.D.G. n. 898/2025, determina rivelanti vantaggi per la salvaguardia e la conservazione del patrimonio genetico delle specie oggetto di certificazione ai sensi del D. Lgs. n. 386/2003, anche in termini di aumento di resilienza al cambiamento climatico;
- CONSIDERATO** quindi che si rende necessario procedere all’approvazione del nuovo Registro regionale dei materiali di propagazione di base, redatto e proposto dal Servizio 5 “Tutela e Biodiversità”;
- A TERMINI** delle vigenti disposizioni

## DECRETA

### **Art. 1 - Approvazione Registro regionale dei materiali di propagazione di base**

In conformità alle premesse ed a quanto previsto dall'art. 10 del D. Lgs. n. 386/2003, è approvato il Registro regionale dei materiali di propagazione di base delle specie certificabili in Sicilia, composto dai siti di raccolta numerati dal n. 1 al n. 227, che fa parte integrante e sostanziale del presente provvedimento.

### **Art. 2 - Specie certificabili**

Le specie certificabili in Sicilia, ai sensi D. Lgs. n. 386/2003, sono quelle contenute nell'Elenco approvato con D.D.G. n. 898/2025.

### **Art. 3 - Specie la cui raccolta del materiale di propagazione di base è autorizzata in tutti i siti**

Nelle more di individuare popolazioni/varietà particolarmente idonee ad essere utilizzate ai fini di arboricoltura da legno, anche attraverso la realizzazione di specifici programmi di selezione di materiale genetico, la raccolta del materiale di propagazione di base delle specie: *Juglans nigra L.*, *Juglans regia L.*, *Prunus avium L.* e *Sorbus domestica L.* è autorizzata in tutti i siti della Sicilia, ove le stesse presenti.

### **Art. 4 - Cartografia**

E' approvata la cartografia denominata "**Siti di raccolta di materiale di propagazione di base della Sicilia**", in formato *shapefile*, che riporta tutti i siti di raccolta di materiale di propagazione di base istituiti in Sicilia, ai sensi del D. Lgs. n. 386/2003, per la pubblicazione della stessa sul Sistema Informativo Forestale del Comando del corpo forestale della Regione siciliana e sul Sistema Informativo Territoriale della Regione siciliana.

### **Art. 5 - Disposizioni transitorie**

Il presente provvedimento avrà effetti, ai fini della certificazione del materiale di propagazione di base, a seguito della pubblicazione, nella Gazzetta Ufficiale della Regione siciliana, dell'avviso di approvazione del Registro regionale dei materiali di base.

Tuttavia, in fase transitoria, tutti i procedimenti che sono in itinere alla data di pubblicazione del predetto avviso, per i quali si è provveduto già alla raccolta del materiale di propagazione di base, saranno completati con il rilascio della relativa certificazione, sulla base di quanto previsto dal Registro di materiali di propagazione di base - revisione 2023.

Il presente decreto è pubblicato sul sito istituzionale del Comando, ai sensi dell'art. 68 comma 5 della legge regionale 12 agosto 2014 n. 21 e successive modifiche ed integrazioni, il cui avviso è pubblicato altresì nella Gazzetta Ufficiale della Regione siciliana.

Palermo, lì 16/12/2025

**Il Dirigente del Servizio 5**

*Paolo Girgenti*

**Il Dirigente Generale**

*Di Trapani*

Ambientali di questo Assessorato all'indirizzo <https://si-vvi.regione.sicilia.it>, ai sensi dell'art. 19 comma 10 del D.Lgs 152/2006 e ss.mm.ii., e sul nuovo Portale della Regione Siciliana all'indirizzo <https://www.regione.sicilia.it/istituzioni/regione/strutture-regionali/assessorato-territorio-ambiente/dipartimento-ambiente> (→ Consulta i Decreti), ai sensi dell'art. 98 comma 6 della L.R. 9/2015 e ss.mm.ii.

*Il dirigente responsabile del servizio 1: Polizzi*

**(2026.4.214)13.a**

---

### Dipartimento regionale dell'urbanistica

**D.D.G. n. 12 del 22 gennaio 2026 - Procedura di valutazione ambientale strategica per il piano di lottizzazione di iniziativa privata relativo ai terreni censiti nel N.C.T. del Comune di Riposto al Foglio 6 Particelle 1651, 770, 66, 399, 720, 733, 736, 737.**

Il Dirigente Generale D.R.U. in qualità di Autorità Competente per la VAS, in conformità al parere reso dalla Commissione Tecnica Specialistica, n. 994 del 30/12/2025, ha emesso il Decreto n. 12 del 22/01/2026, riguardante il "...piano di lottizzazione di iniziativa privata relativo ai terreni censiti nel N.C.T. del Comune di Riposto al Foglio 6 Particelle 1651, 770, 66, 399, 720, 733, 736, 737, con classifica CT\_41\_03 codice procedura 3948, sia da assoggettare alla procedura di Valutazione Ambientale Strategica" di cui agli artt. da 13 a 18 del D.Lgs 152/2006 e s.m.i.

*L'estensore: Ingrassia*

**(2026.4.174)13.b**

---

### Comando del corpo forestale della Regione Siciliana

**D.D.G. n. 4064 del 16 dicembre 2025 - Approvazione Registro regionale dei materiali di propagazione di base delle specie certificabili in Sicilia, ai sensi del D.Lgs. n. 386/2003.**

Con Decreto n. 4064 del 16 dicembre 2025 del dirigente generale del Comando del corpo forestale della Regione Siciliana è stato approvato il Registro regionale dei materiali di propagazione di base delle specie certificabili in Sicilia, ai sensi del D. Lgs. n. 386/2003, nonché la cartografia in formato shapefile dei siti di raccolta.

I predetti atti sono pubblicati sul sito del Comando al seguente link: [www.regione.sicilia.it/istituzioni/regione/strutture-regionali/assessorato-territorio-ambiente/comando-corpo-forestale-regione-siciliana/altri-contenuti/vivaismo-forestale](http://www.regione.sicilia.it/istituzioni/regione/strutture-regionali/assessorato-territorio-ambiente/comando-corpo-forestale-regione-siciliana/altri-contenuti/vivaismo-forestale).

*Il dirigente del servizio 5: Girgenti*

**(2026.4.171)13.c**

---

### ASSESSORATO DEL TURISMO, DELLO SPORT E DELLO SPETTACOLO Dipartimento regionale del turismo, dello sport e dello spettacolo

**D.D.G. n. 223 del 29 gennaio 2026 - Approvazione ammissione provvisoria dell'impresa LD LUXURY SRLS alla partecipazione alla manifestazione fieristica BIT ed. 2026.**

Con D.D.G. n. 223/S11 del 29.01.2026 è stata approvata l'ammissione provvisoria dell'impresa LD LUXURY SRLS alla partecipazione alla manifestazione fieristica "BIT" ed. 2026, in programma a Milano dal 10 al 12 febbraio 2026.

Il testo integrale del Decreto, completo di allegati, è disponibile sul sito istituzionale dell'Assessorato Regionale del Turismo, dello Sport e dello Spettacolo al seguente link: <https://www.regione.sicilia.it/istituzioni/servizi-informativi/decreti-e-direttive/ddg-n223-29012026>.

*Il dirigente del servizio 11: Giaccone*

**(2026.5.271)14.a**

**D.D.G. n. 257 del 30 gennaio 2026 - Approvazione elenco definitivo operatori ammessi e non ammessi alla partecipazione alla manifestazione fieristica BIT ed. 2026, a seguito della riapertura dei termini, ad integrazione di quello approvato definitivamente con D.D.G. n. 75/S11 del 20.01.2026.**

Con D.D.G. n. 257/S11 del 30.01.2026 è stato approvato l'elenco definitivo degli operatori ammessi e non ammessi alla partecipazione alla manifestazione fieristica "BIT" ed. 2026, in programma a Milano dal 10 al 12 febbraio 2026, a seguito della riapertura dei termini, ad integrazione di quello approvato definitivamente con D.D.G. n. 75/S11 del 20.01.2026.

Il testo integrale del Decreto, completo di allegati, è disponibile sul sito istituzionale dell'Assessorato Regionale del Turismo, dello Sport e dello Spettacolo al seguente link: <https://www.regione.sicilia.it/istituzioni/servizi-informativi/decreti-e-direttive/ddg-n257-serv11-30012026>.

*Il dirigente del servizio 11: Giaccone*

**(2026.5.272)14.a**