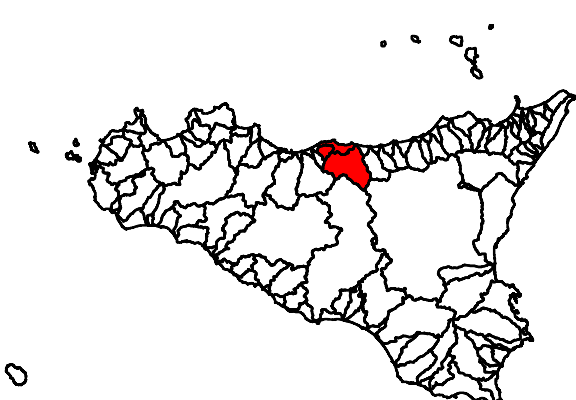
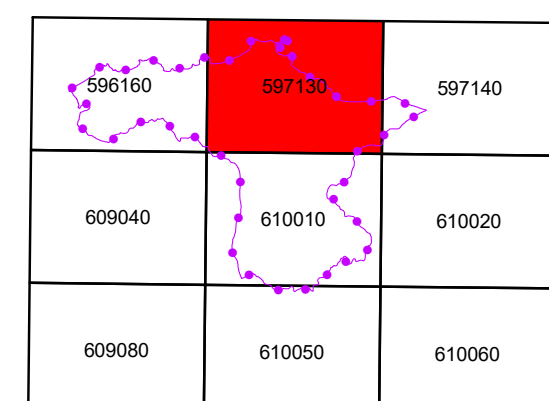














**Aggiornamento puntuale modifiche dissesti**  
**027-6CX-198; 027-6CX-200; 027-6CX-201**



**CTR N.597130 - SCALA 1:10.000**  
**CARTA DELLA PERICOLOSITA'**



### LIVELLI DI PERICOLOSITA'

- |   |  |
|---|--|
|  | P0 basso   |
|  | P1 moderato  |
|  | P2 medio   |
|  | P3 elevato   |
|  | P4 molto elevato   |
|  | Sito di attenzione; fascia di rispetto per probabile evoluzione del dissesto |
|  | Area interessata dagli interventi di mitigazione del rischio                 |
|  | Limite di pericolosità coperta da area a pericolosità maggiore               |
|  | Limite bacino idrografico  |
|  | Limite area territoriale   |
|  | Limite comunale  |
|  | Limite del comune oggetto di aggiornamento                                   |

