

REPUBBLICA ITALIANA



Regione Siciliana  
Presidenza della Regione Siciliana  
Autorità di Bacino del Distretto Idrografico della Sicilia

Servizio 3 "ASSETTO DEL TERRITORIO"

Aggiornamento del Piano Stralcio di Bacino  
per l'Assetto Idrogeologico (P.A.I.)  
(Art. 68 commi 4 bis e 4 ter del D.Lgs. 3 Aprile 2006, n. 152 e ss. mm. ii.)

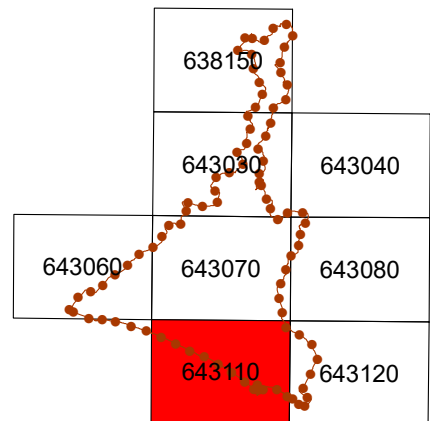
Previsione di Aggiornamento

Area territoriale tra i bacini idrografici del T.te Comunelli e F. Gela (076)

IDRAULICA  
COMUNE DI GELA (CL)










C.T.R. N. 643110 - SCALA 1:10.000  
CARTA DEL RISCHIO IDRAULICO PER FENOMENI DI ESONDAZIONE



LEGENDA

VALORI DEL RISCHIO IDRAULICO

-  R1 Rischio moderato
-  R2 Rischio medio
-  R3 Rischio elevato
-  R4 Rischio molto elevato

-  Limite bacino idrografico
-  Limite area territoriale
-  Limite comunale

