CONFINI AMMINISTRATIVI

DATI CARATTERISTICI

DATI DI COSTRUZIONE

PRESSIONE MASSIMA DI ESERCIZIO (MOP) 24.0 bar

RIVESTIMENTO GIUNTI DI SALDATURA

DATI GENERALI

DN 250 SP 4.78

FASE EMISSIONE AUTORIZZAZIONE UNICA

PLANIMETRIA 1:2000

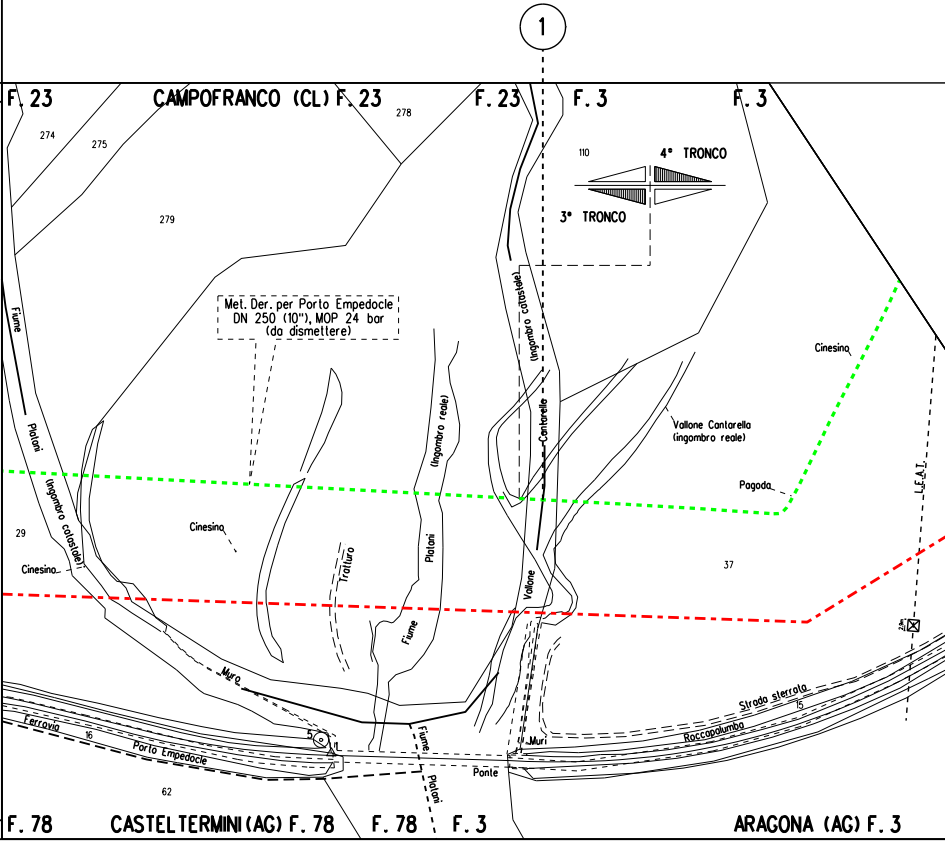
1
F. 23
CAMPOFRANCO (CL) F. 23
F. 23
F. 3
F. 3
274
275
278
279
110
4° TRONCO
3° TRONCO
Met. Der. per Porto Empedocle
DN 250 (10"), MOP 24 bar
(da dismettere)
Fiume
Platani
(Ingombro catastale)
(Ingombro catastale)
Cantarella
(Ingombro reale)
Platani
Cinesino
Vallone Cantarella
(ingombro reale)
Pagoda
L.E.A.T.
29
Cinesino
Cinesino
Tratturo
Fiume
Vallone
37
Muro
Ferrovia
16
Porto Empedocle
5
1
Fiume
Platani
Ponte
Muri
Roccapalumba
Strada sterrata
75
62
F. 78
CASTELTERMINI (AG) F. 78
F. 78
F. 3
ARAGONA (AG) F. 3

CONFINI AMMINISTRATIVI

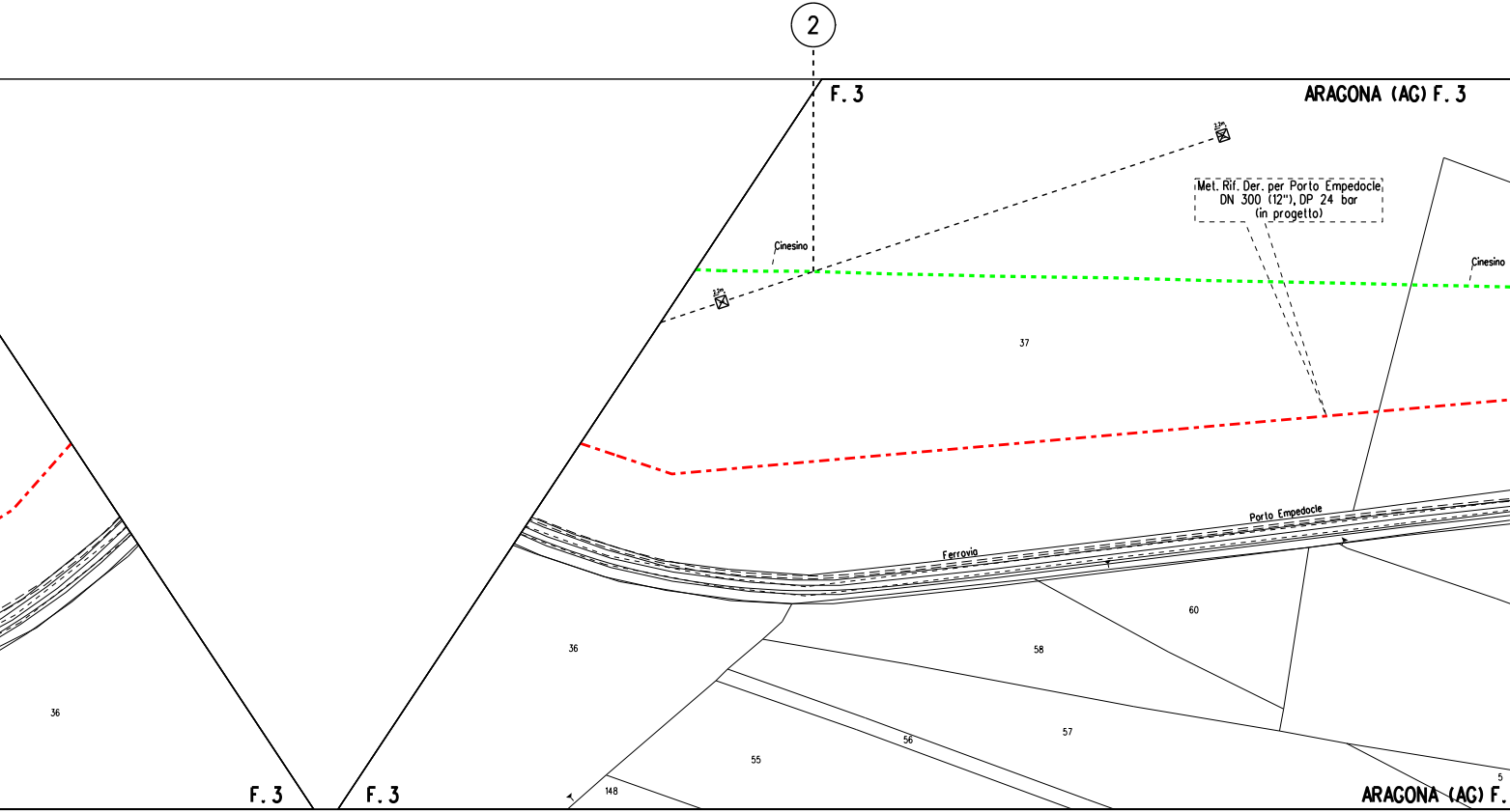
②
F. 3
ARAGONA (AG) F. 3
Met. Rif. Der. per Porto Empedocle
DN 300 (12"), DP 24 bar
(in progetto)
Cinesino
Cinesino
37
Ferrovia
Porto Empedocle
36
36
60
58
57
56
55
148
5
F. 3
F. 3
ARAGONA (AG) F.

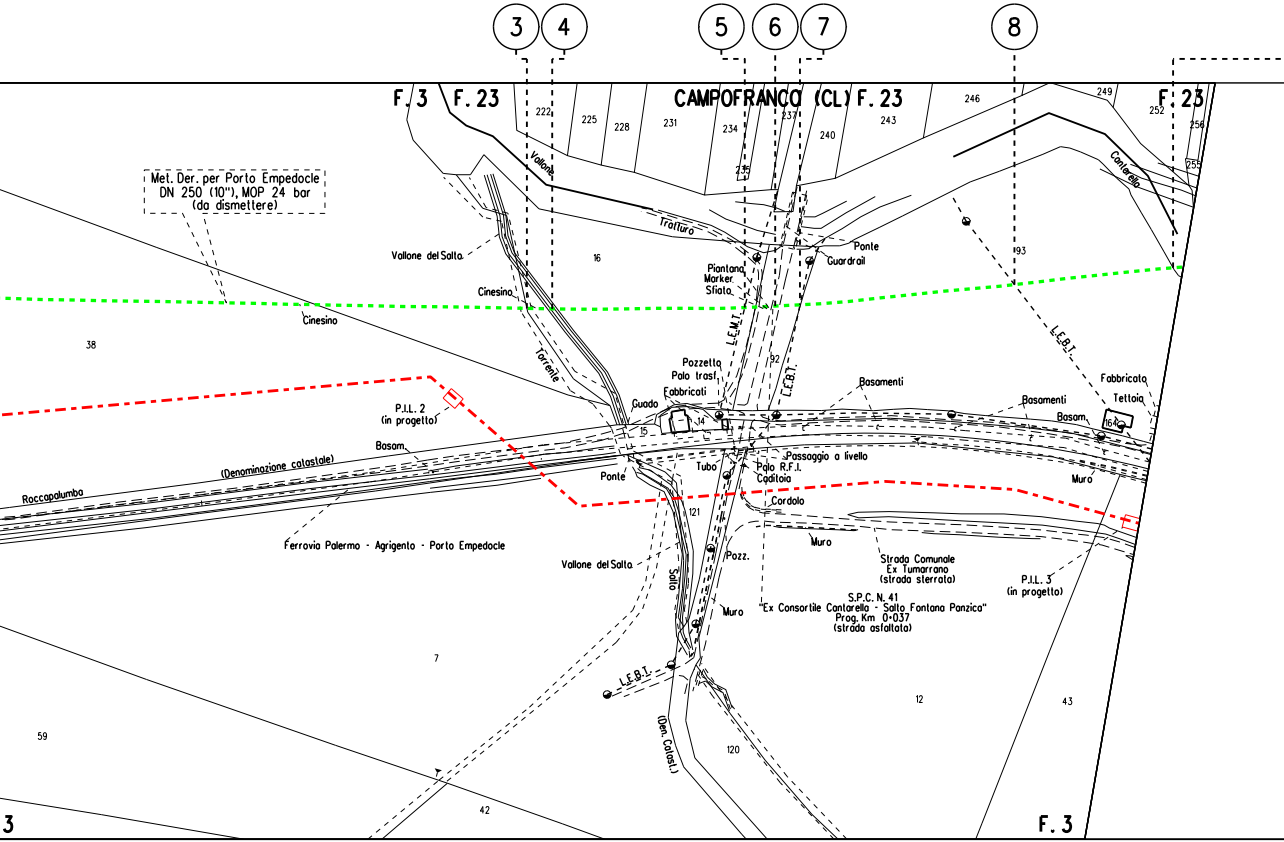
3
4
5
6
7
8
F. 3
F. 23
CAMPOFRANCO (CL)
F. 23
F. 23
222
225
228
231
234
237
240
243
246
249
252
256
255
235
Vallone
Trattura
Cantarella
Met. Der. per Porto Empedocle
DN 250 (10"), MOP 24 bar
(da dismettere)
Vallone del Salto
16
Ponte
Guardrail
Piantana
Marker
Sfiato
93
Cinesino
Cinesino
38
Torrente
L.E.M.T.
L.E.B.T.
92
L.E.B.T.
Pozzetto
Palo trasf.
Fabbricati
Guado
14
15
Basamenti
Basamenti
Basam.
Fabbricato
Tettoia
164
P.I.L. 2
(in progetto)
Basam.
(Denominazione catastale)
Roccapalumbo
Ponte
Tubo
Passaggio a livello
Palo R.F.I.
Caditoia
Muro
Cordolo
121
Ferrovia Palermo - Agrigento - Porto Empedocle
Vallone del Salto
Salto
Pozz.
Muro
Strada Comunale
Ex Tumarrano
(strada sterrata)
P.I.L. 3
(in progetto)
S.P.C. N. 41
"Ex Consortile Cantarella - Salto Fontana Panzica"
Prog. Km 0+037
(strada asfaltata)
Muro
L.E.B.T.
7
12
43
59
(Den. Catast.)
120
42
3
F. 3

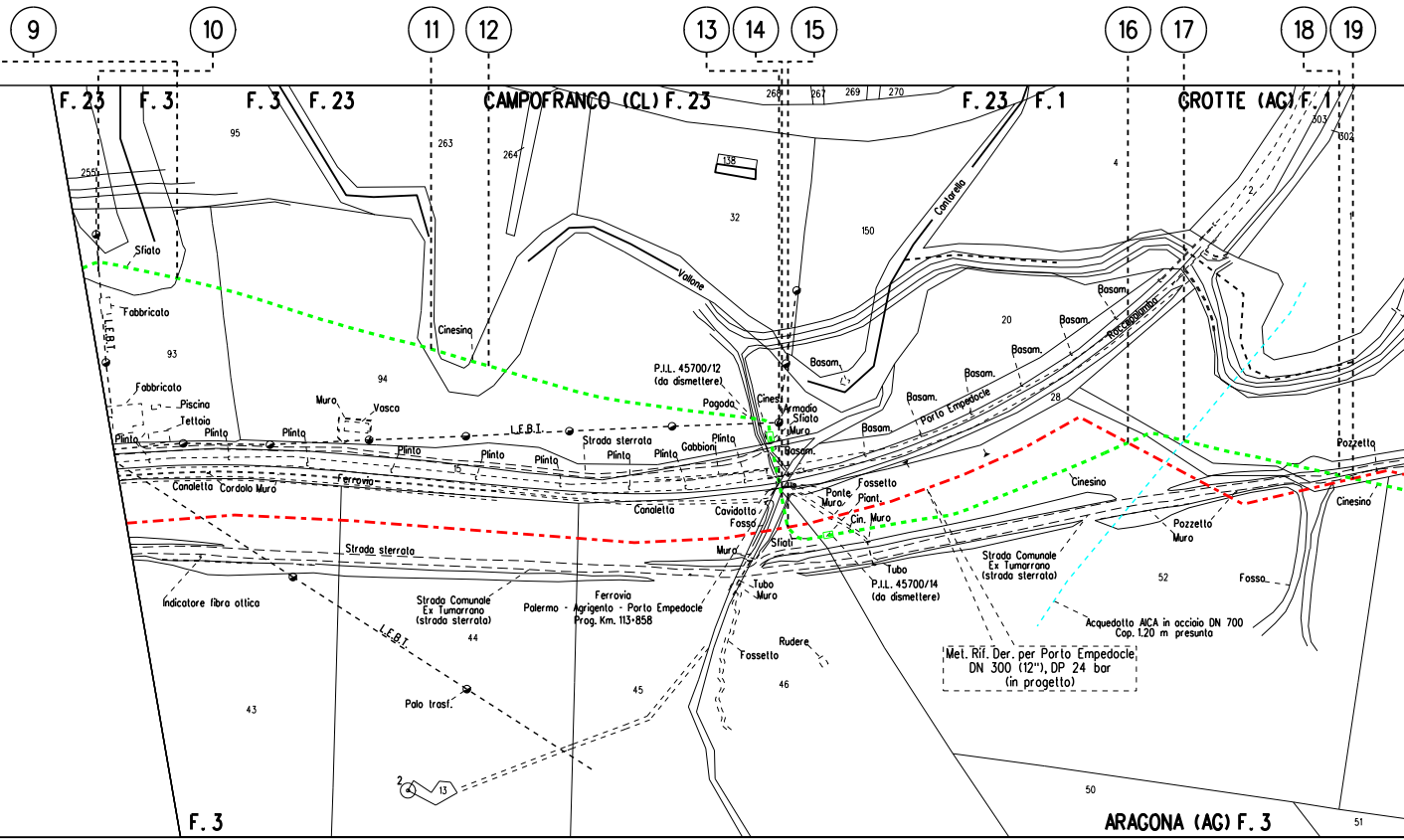
9
10
11
12
13
14
15
16
17
18
19
F. 23
F. 3
F. 3
F. 23
CAMPOFRANCO (CL) F. 23
F. 23
F. 1
GROTTE (AG) F. 1
F. 3
ARAGONA (AG) F. 3
95
255
263
264
266
267
269
270
138
32
150
4
303
302
2
Sfiato
Fabbricato
L.E.B.I.
93
94
Cinesino
Vallone
Contorella
Fabbricato
Piscina
Tettoia
Plinto
Plinto
Plinto
Muro
Vasca
L.E.B.I.
Plinto
Plinto
Plinto
15
Canaletta
Cordolo Muro
Ferrovia
Strada sterrata
Plinto
Plinto
Gabbioni
Plinto
Canaletta
P.I.L. 45700/12
(da dismettere)
Pagoda
Cines.
Armadio
Sfiato
Muro
Basam.
Basam.
Basam.
Basam.
Basam.
Basam.
Basam.
Basam.
20
28
Porto Empedocle
Roccapalumba
Cavidotto
Fosso
Sfiati
Muro
Fossetto
Ponte
Muro
Piant.
Cin. Muro
Tubo
P.I.L. 45700/14
(da dismettere)
Cinesino
Strada sterrata
Indicatore fibra ottica
Strada Comunale
Ex Tumarrano
(strada sterrata)
Ferrovia
Palermo - Agrigento - Porto Empedocle
Prog. Km. 113+858
44
L.E.B.I.
Palo trasf.
43
45
2
13
Tubo
Muro
Fossetto
Rudere
46
Strada Comunale
Ex Tumarrano
(strada sterrata)
52
Pozzetto
Muro
Fosso
Pozzetto
Cinesino
Acquedotto AICA in acciaio DN 700
Cop. 1.20 m presunta
Met. Rif. Der. per Porto Empedocle
DN 300 (12"), DP 24 bar
(in progetto)
50
51

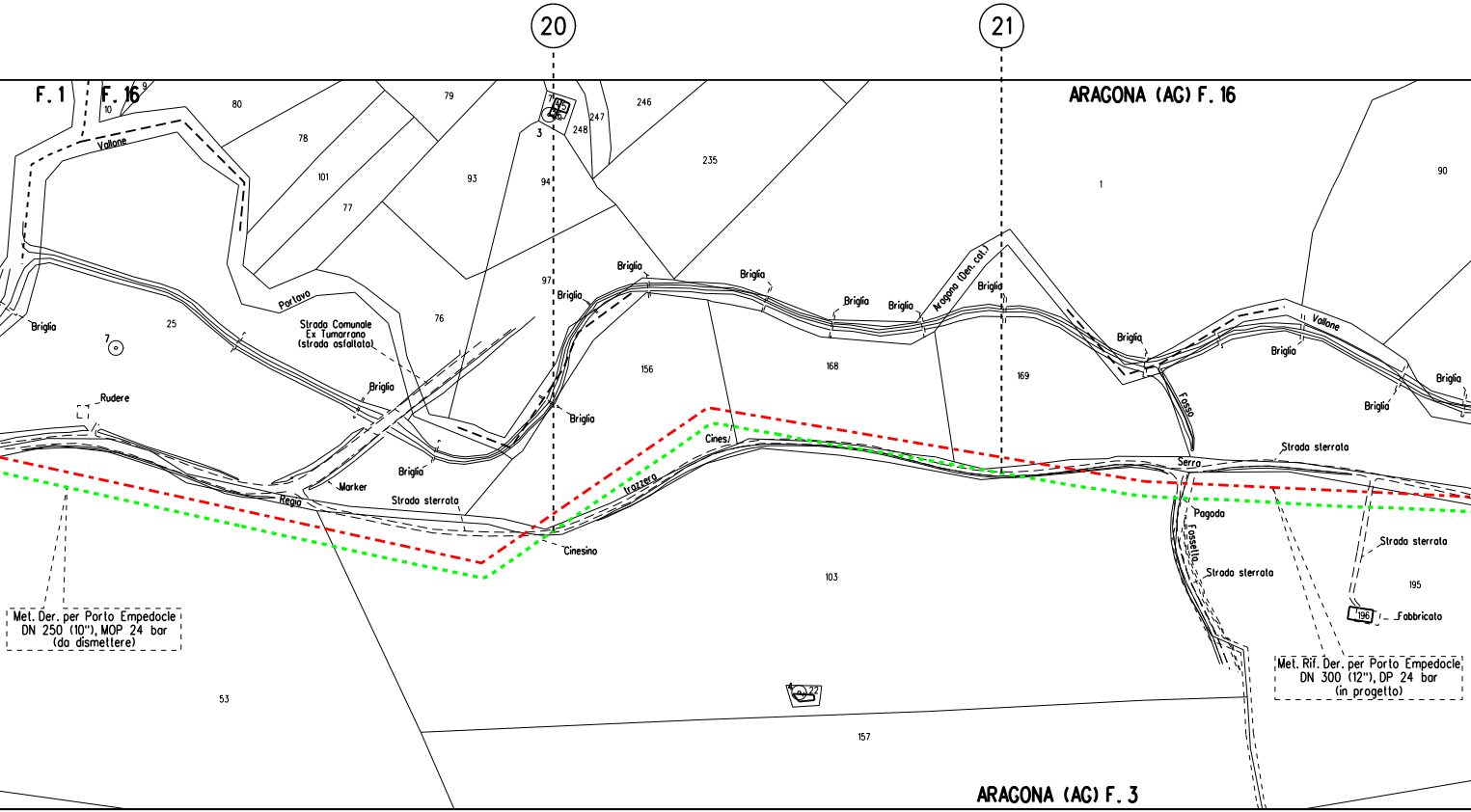
20
21
F. 1
F. 16
ARAGONA (AG) F. 16
ARAGONA (AG) F. 3
Vallone
Portavo
Strada Comunale
Ex Tumarrano
(strada asfaltata)
Briglia
Rudere
Marker
Regia
Strada sterrata
Cinesino
Trazzera
Cines.
Aragona (Den. cal.)
Fosso
Serro
Pagoda
Fossello
Strada sterrata
Fabbricato
Met. Der. per Porto Empedocle
DN 250 (10"), MOP 24 bar
(da dismettere)
Met. Rif. Der. per Porto Empedocle
DN 300 (12"), DP 24 bar
(in progetto)
80
79
78
101
77
93
94
97
3
246
247
248
235
1
90
25
7
76
156
168
169
53
103
157
195
196
22
9
10

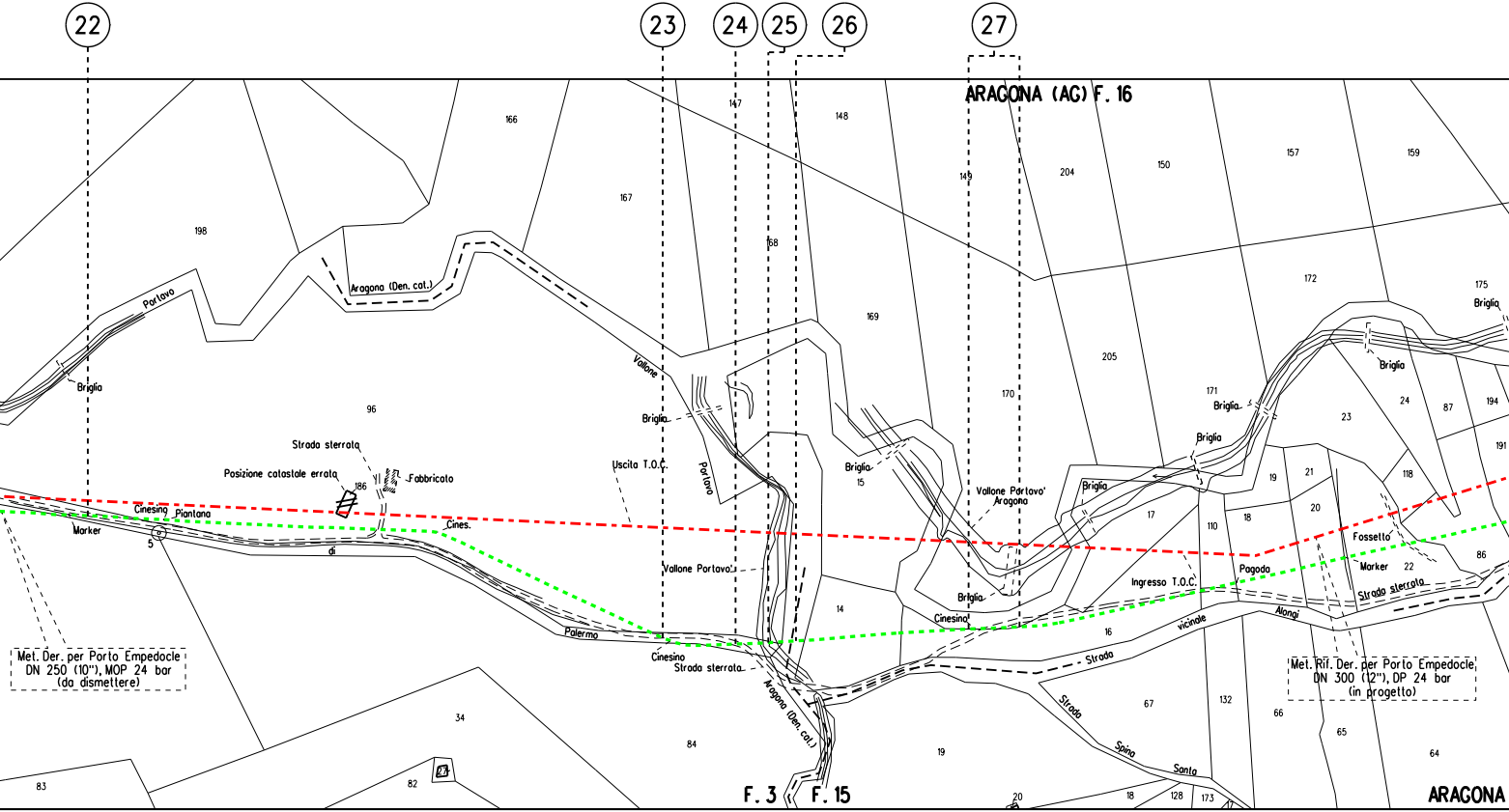
22
23
24
25
26
27
ARAGONA (AG) F. 16
166
147
148
149
204
150
157
159
198
167
168
172
175
Briglia
Portavo
Aragona (Den. cat.)
169
205
Vallone
Briglia
Briglia
171
24
87
194
96
Portavo
Briglia
23
191
Strada sterrata
170
Briglia
Posizione catastale errata
186
Fabbricato
Uscita T.O.C.
Briglia
15
Vallone Portavo'
Aragona
Briglia
17
19
21
118
Cinesino
Piantana
Cines.
110
18
20
Marker
5
di
Fossetto
Marker
22
86
Vallone Portavo
Pagoda
Ingresso T.O.C.
Briglia
14
Strada sterrata
Cinesino
Alongi
Palermo
16
vicinale
Met. Der. per Porto Empedocle
DN 250 (10"), MOP 24 bar
(da dismettere)
Cinesino
Strada
Strada sterrata
Met. Rif. Der. per Porto Empedocle
DN 300 (12"), DP 24 bar
(in progetto)
Aragona (Den. cat.)
Strada
67
132
66
34
84
Spina
65
64
83
82
19
Santo
F. 3
F. 15
20
18
128
173
ARAGONA

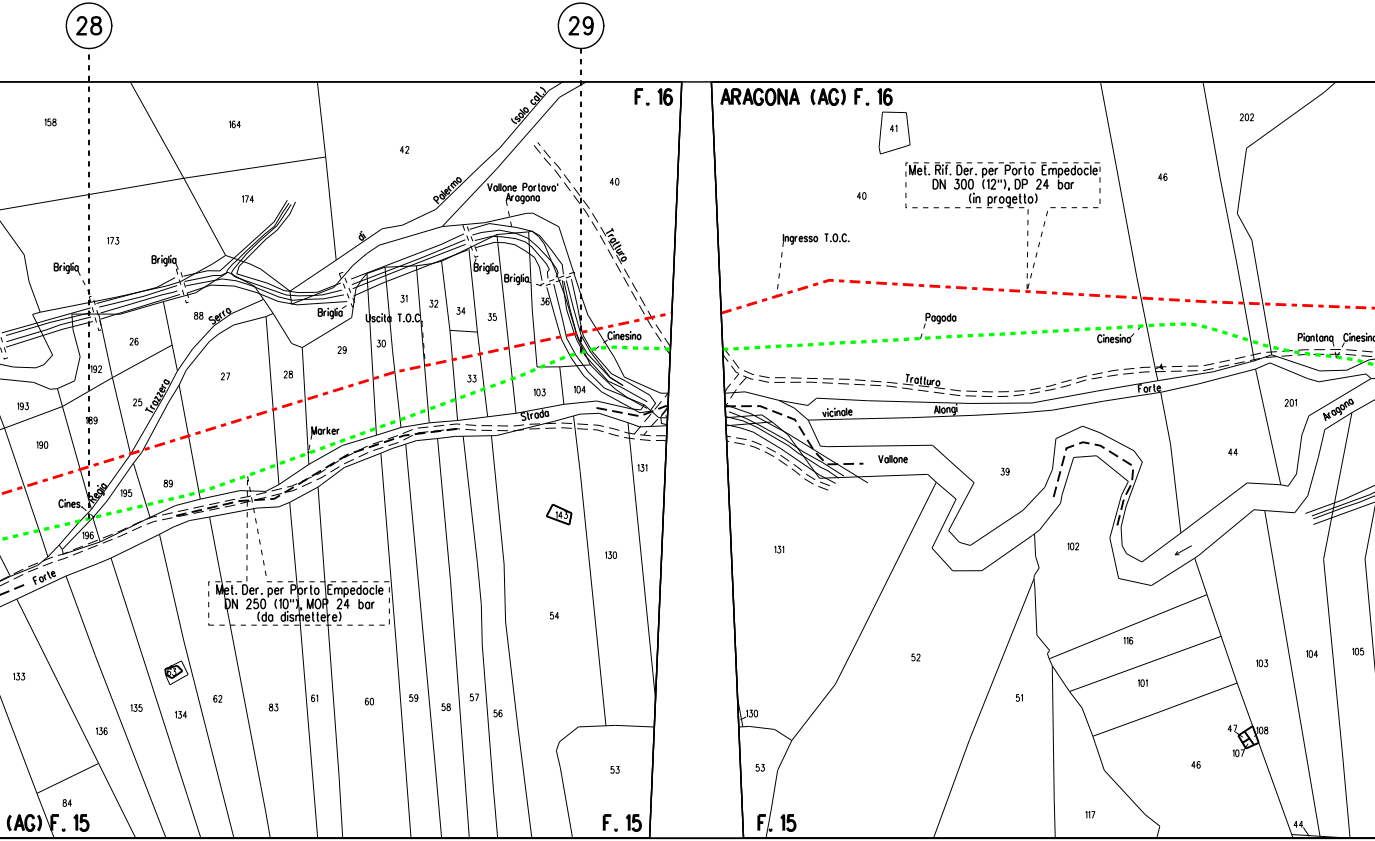
28
29
F. 16
ARAGONA (AG) F. 16
(AG) F. 15
F. 15
F. 15
Met. Rif. Der. per Porto Empedocle
DN 300 (12"), DP 24 bar
(in progetto)
Met. Der. per Porto Empedocle
DN 250 (10"), MOP 24 bar
(da dismettere)
Ingresso T.O.C.
Uscita T.O.C.
Vallone Portavo'
Aragona
(solo cal.)
Palermo
di
Briglia
Briglia
Briglia
Briglia
Briglia
Serra
Trazzera
Regia
Cines.
Forte
Marker
Strada
Cinesino
Tratturo
Tratturo
Pagoda
Cinesino
Piantana
Cinesino
Forte
vicinale
Alongi
Vallone
Aragona
158
164
42
174
173
40
88
26
27
28
29
30
31
32
33
34
35
36
103
104
192
193
25
189
190
89
195
196
131
143
130
133
135
134
136
62
83
61
60
59
58
57
56
54
53
84
41
40
46
202
201
44
39
131
102
52
116
101
51
103
104
105
130
53
47
108
107
46
117
44

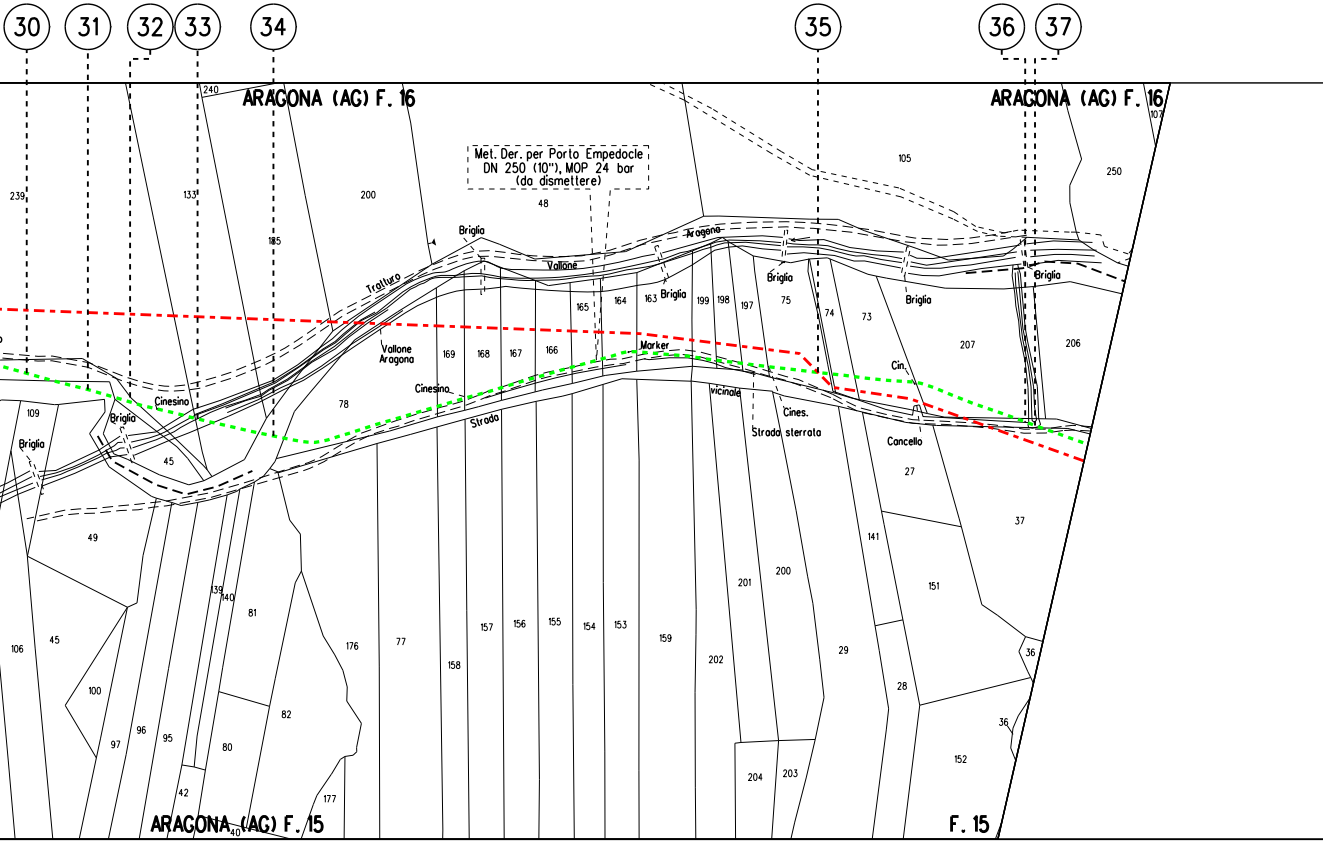

30
31
32
33
34
35
36
37
ARAGONA (AG) F. 16
ARAGONA (AG) F. 16
240
239
133
185
200
Met. Der. per Porto Empedocle
DN 250 (10"), MOP 24 bar
(da dismettere)
48
105
250
107
Briglia
Tratturo
Vallone
Aragona
Briglia
Briglia
Briglia
Briglia
165
164
163
199
198
197
75
74
73
207
206
Vallone
Aragona
169
168
167
166
Marker
Cin.
78
Cinesino
Cinesino
Strada
vicinale
Cines.
Strada sterrata
Cancello
27
37
109
Briglia
Briglia
45
49
141
201
200
151
106
45
139
140
81
176
77
157
156
155
154
153
159
158
202
29
36
28
100
97
96
95
80
82
36
152
204
203
42
177
ARAGONA (AG) F. 15
40
F. 15

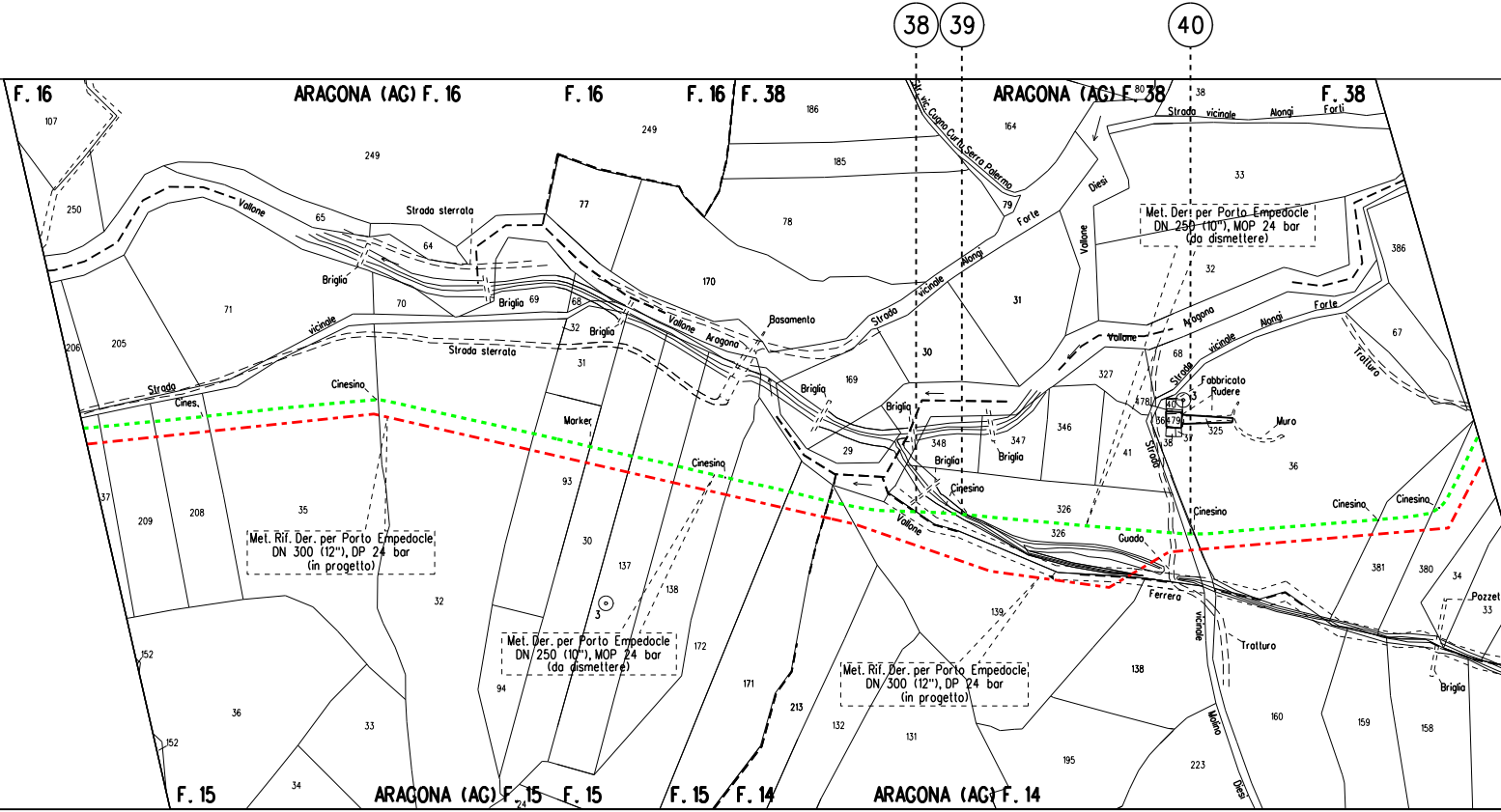

38
39
40
F. 16
ARAGONA (AG) F. 16
F. 16
F. 16
F. 38
ARAGONA (AG) F. 38
F. 38
Str. vic. Cugno Curti Serra Palermo
Strada vicinale Alongi Forti
Strada vicinale Alongi Forte
Strada vicinale Aragona Alongi Forte
Vallone
Vallone Aragona
Vallone Diesi
Strada sterrata
Strada vicinale
Briglia
Basamento
Marker
Cinesino
Cines.
Guado
Ferrera
Fabbricato Rudere
Muro
Trattura
Trattura
Strada vicinale Molino Diesi
Pozzetto
Met. Der. per Porto Empedocle DN 250 (10"), MOP 24 bar (da dismettere)
Met. Rif. Der. per Porto Empedocle DN 300 (12"), DP 24 bar (in progetto)
Met. Der. per Porto Empedocle DN 250 (10"), MOP 24 bar (da dismettere)
Met. Rif. Der. per Porto Empedocle DN 300 (12"), DP 24 bar (in progetto)
F. 15
ARAGONA (AG) F. 15
F. 15
F. 15
F. 14
ARAGONA (AG) F. 14
107
249
250
65
64
77
170
78
186
185
164
80
38
79
33
386
67
71
205
206
70
69
68
32
31
30
169
31
32
68
327
478
40
36
479
37
38
325
346
347
348
29
41
326
36
381
380
34
33
37
209
208
35
93
30
137
138
32
3
172
171
213
139
138
160
159
158
152
36
33
152
34
94
132
131
195
223
24

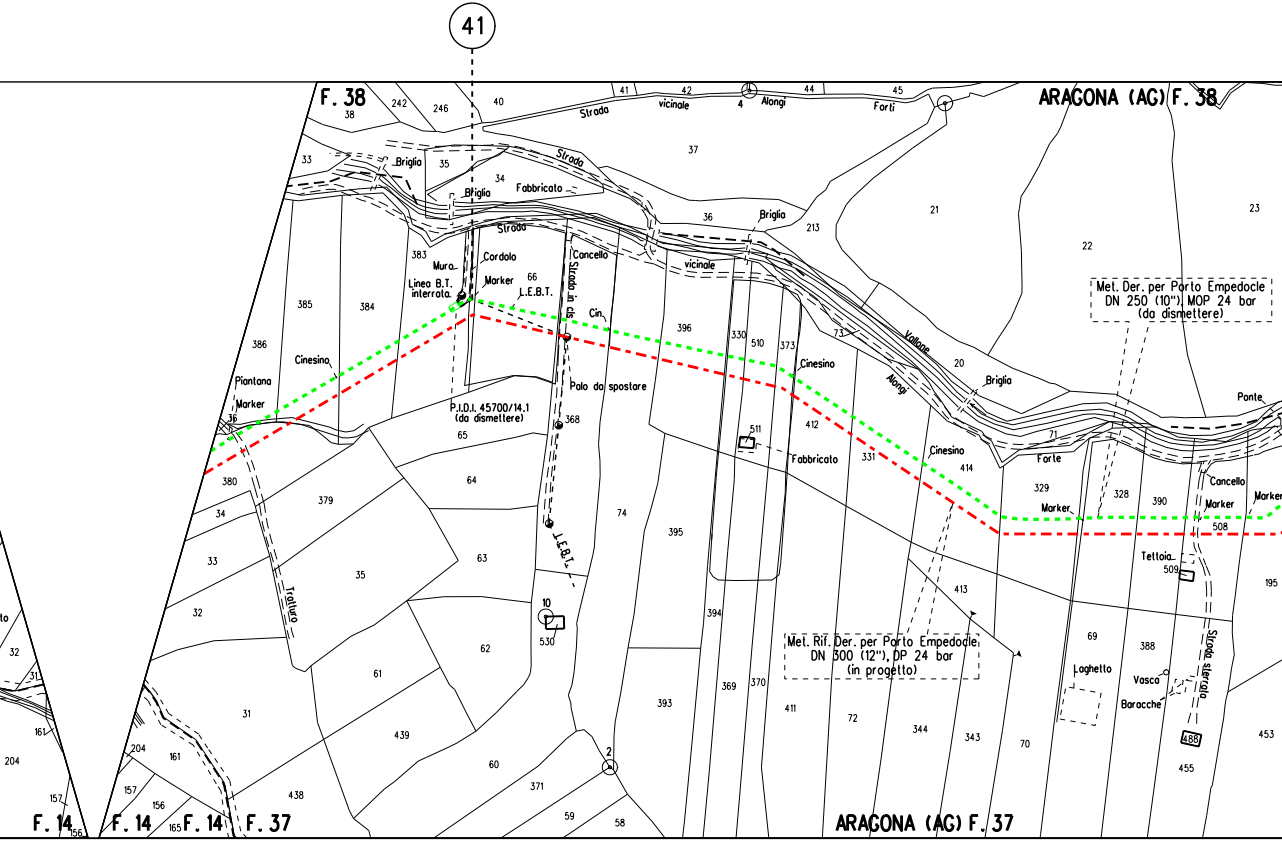
41
F. 38
ARAGONA (AG) F. 38
Strada vicinale Alongi Forti
Strada
Strada vicinale
Vallone Alongi Forte
Briglia
Fabbricato
Cancello
Cordolo
Muro
Linea B.T. interrata
Marker
L.E.B.T.
Strada in cls
Cin.
Palo da spostare
P.I.D.I. 45700/14.1 (da dismettere)
Cinesino
Piantana
Tratturo
Ponte
Teltoia
Laghetto
Vasca
Baracche
Strada sterrata
Met. Der. per Porto Empedocle DN 250 (10"), MOP 24 bar (da dismettere)
Met. Rif. Der. per Porto Empedocle DN 300 (12"), DP 24 bar (in progetto)
F. 14
F. 14
F. 14
F. 37
ARAGONA (AG) F. 37

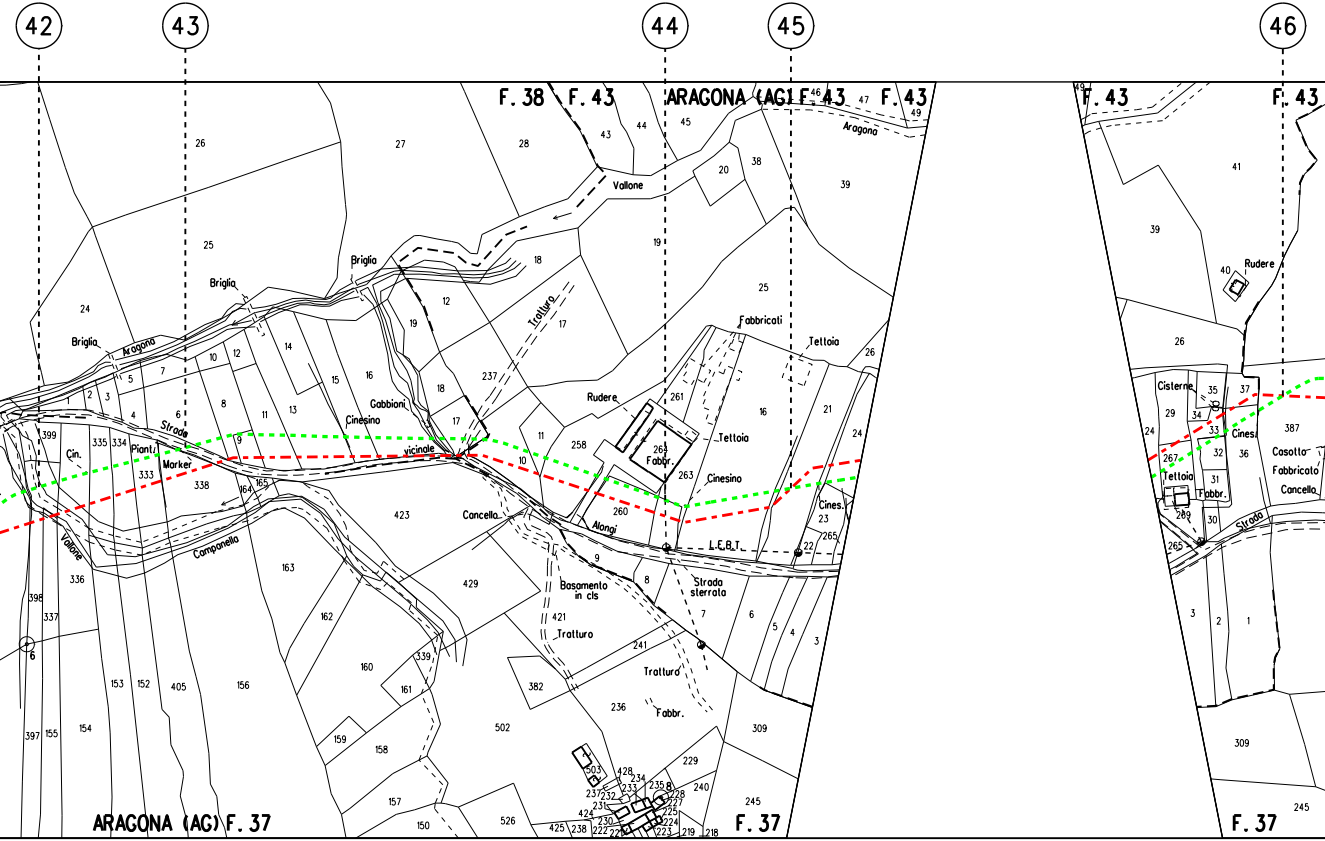
42
43
44
45
46
F. 38
F. 43
ARAGONA (AG) F. 43
F. 43
F. 43
F. 43
ARAGONA (AG) F. 37
F. 37
F. 37
Vallone
Aragona
Briglia
Briglia
Briglia
Strada
vicinale
Tratturo
Gabbioni
Cinesino
Cin.
Piant.
Marker
Campanello
Vallone
Cancello
Rudere
Fabbr.
Tettoia
Cinesino
Alangi
L.E.B.T.
Fabbricati
Tettoia
Cines.
Strada
sterrata
Basamento
in cls
Tratturo
Tratturo
Fabbr.
Rudere
Cisterne
Cines.
Tettoia
Fabbr.
Casotto
Fabbricato
Cancello
Strada

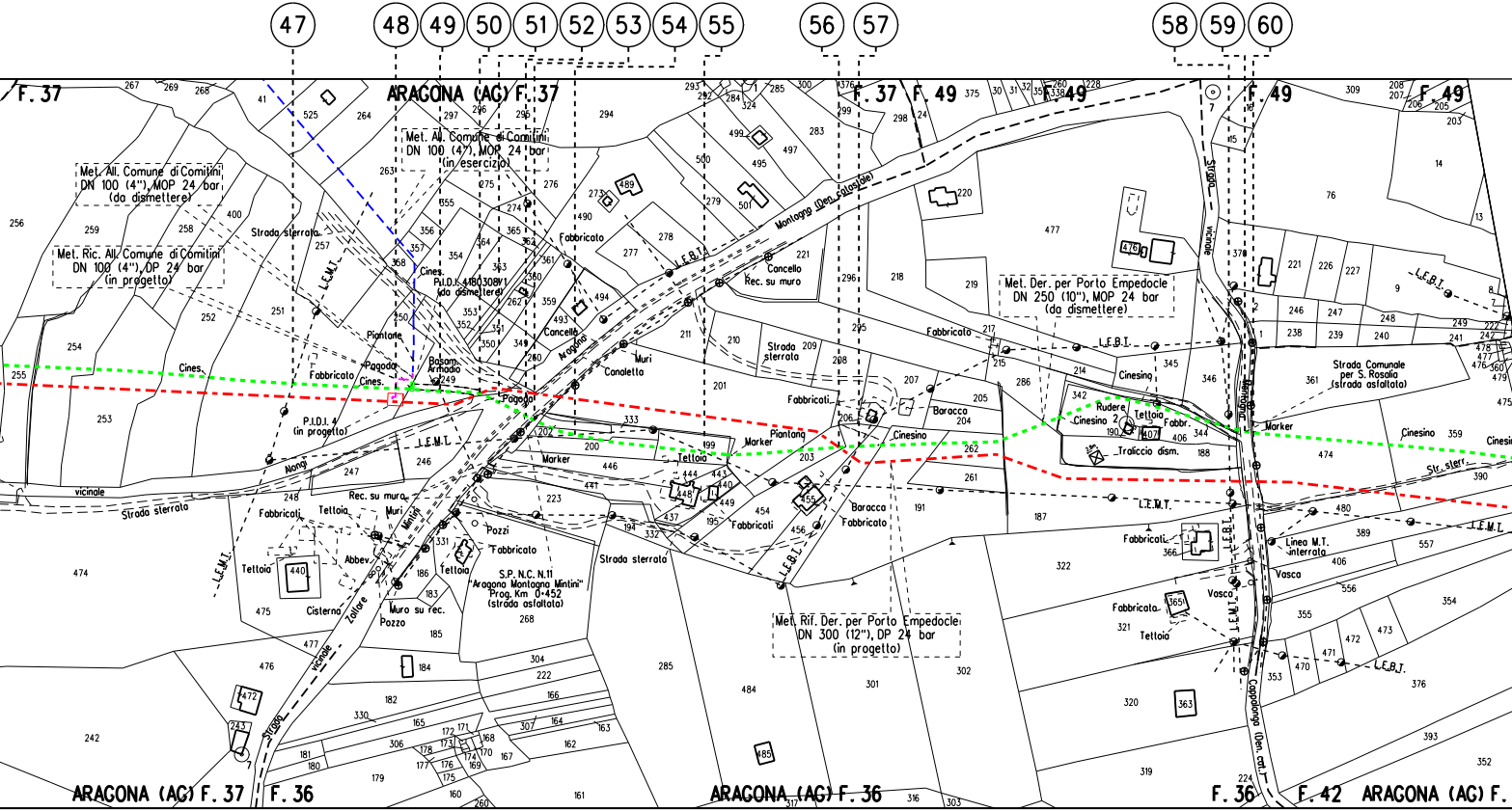
47
48
49
50
51
52
53
54
55
56
57
58
59
60
F. 37
ARAGONA (AG) F. 37
F. 37
F. 49
F. 49
F. 49
Met. All. Comune di Comitini DN 100 (4"), MOP 24 bar (da dismettere)
Met. All. Comune di Comitini DN 100 (4"), MOP 24 bar (in esercizio)
Met. Ric. All. Comune di Comitini DN 100 (4"), DP 24 bar (in progetto)
Strada sterrata
L.E.M.T.
Cines.
P.I.D.I. 4180308/1 (da dismettere)
Fabbricato
Cancello
Aragona
Muri
Canaletta
Piantone
Pagoda
Basam.
Armadio
P.I.D.I. 4 (in progetto)
Alongi
vicinale
Strada sterrata
Rec. su muro
Tettoia
Abbev.
Cisterna
Muro su rec.
Pozzo
Pozzi
Zollare
S.P. N.C. N.11 "Aragona Montagna Mintini" Prog. Km 0+452 (strada asfaltata)
Strada
Montagna (Den. catastale)
L.E.B.T.
Concello
Rec. su muro
Strada sterrata
Marker
Piantana
Baracca
Cinesino
Met. Rif. Der. per Porto Empedocle DN 300 (12"), DP 24 bar (in progetto)
Met. Der. per Porto Empedocle DN 250 (10"), MOP 24 bar (da dismettere)
Rudere
Cinesino 2
Fabbr.
Traliccio dism.
Strada vicinale
Strada Comunale per S. Rosalia (strada asfaltata)
Str. sterr.
Linea M.T. interrata
Vasca
Coppolongo (Den. cat.)
L.E.M.T.
ARAGONA (AG) F. 37
F. 36
ARAGONA (AG) F. 36
F. 36
F. 42
ARAGONA (AG) F.

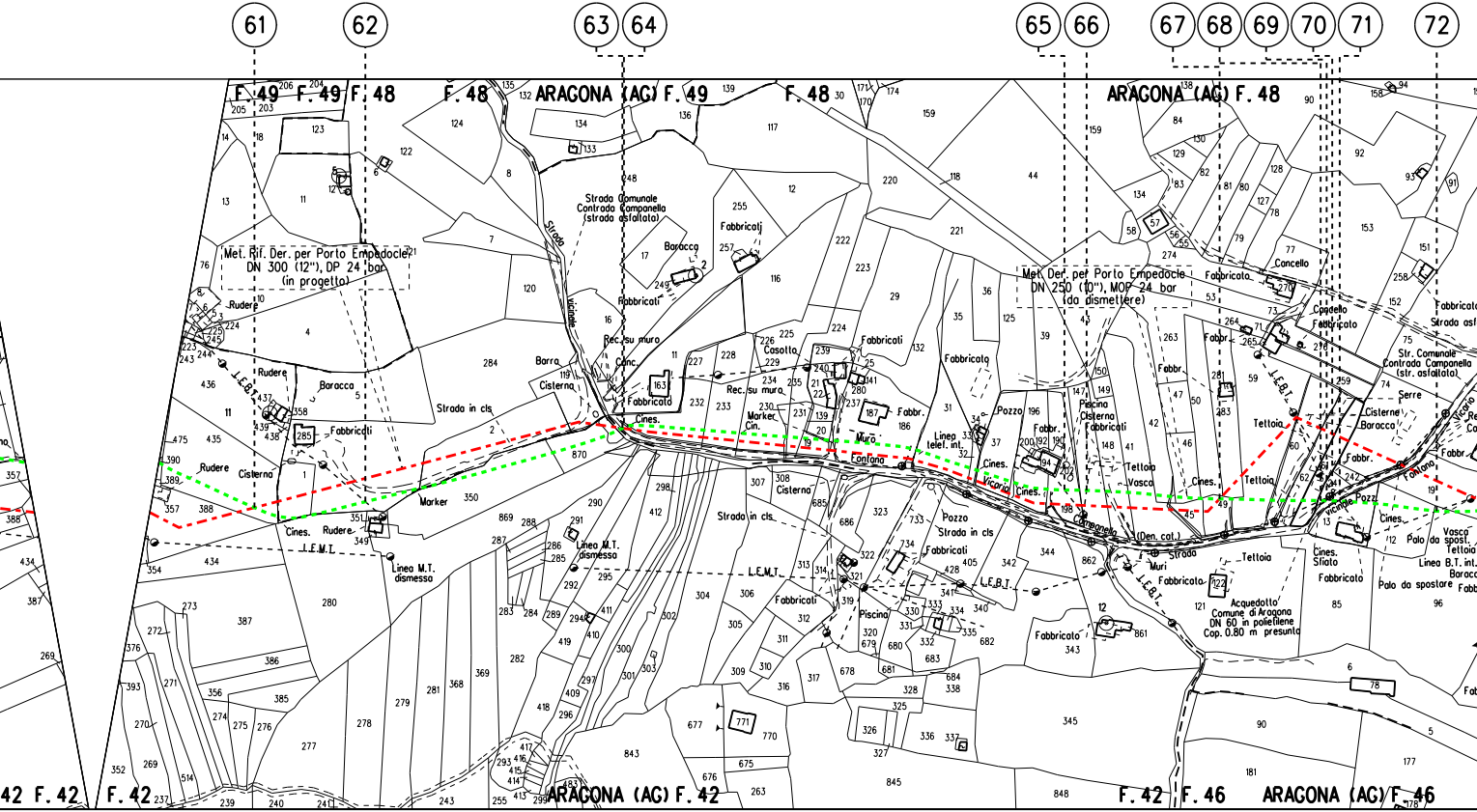

61
62
63
64
65
66
67
68
69
70
71
72
F. 49
F. 49
F. 48
F. 48
ARAGONA (AG) F. 49
F. 48
ARAGONA (AG) F. 48
Met. Rif. Der. per Porto Empedocle
DN 300 (12"), DP 24 bar
(in progetto)
Met. Der. per Porto Empedocle
DN 250 (10"), MOP 24 bar
(da dismettere)
Strada Comunale
Contrada Campanella
(strada asfaltata)
Strada vicinale
Rudere
Rudere
Baracca
Baracca
Fabbricati
Fabbricati
Fabbricato
Cisterna
Cisterna
Marker
Strada in cls
Barra
Rec. su muro
Conc.
Cines.
L.E.B.T.
L.E.M.T.
Linea M.T. dismessa
Casotto
Muro
Fontana
Pozzo
Piscina
Cisterne
Linea telef. int.
Vicinale Campanella
(Den. cat.)
Tettoia
Vasca
Strada
Muri
Acquedotto
Comune di Aragona
DN 60 in polietilene
Cop. 0.80 m presunta
Cancello
Str. Comunale
Contrada Campanella
(str. asfaltata)
Serre
Cines.
Sfiato
Palo da spostare
Linea B.T. int.
Strada asf
F. 42
F. 42
ARAGONA (AG) F. 42
F. 42
F. 46
ARAGONA (AG) F. 46

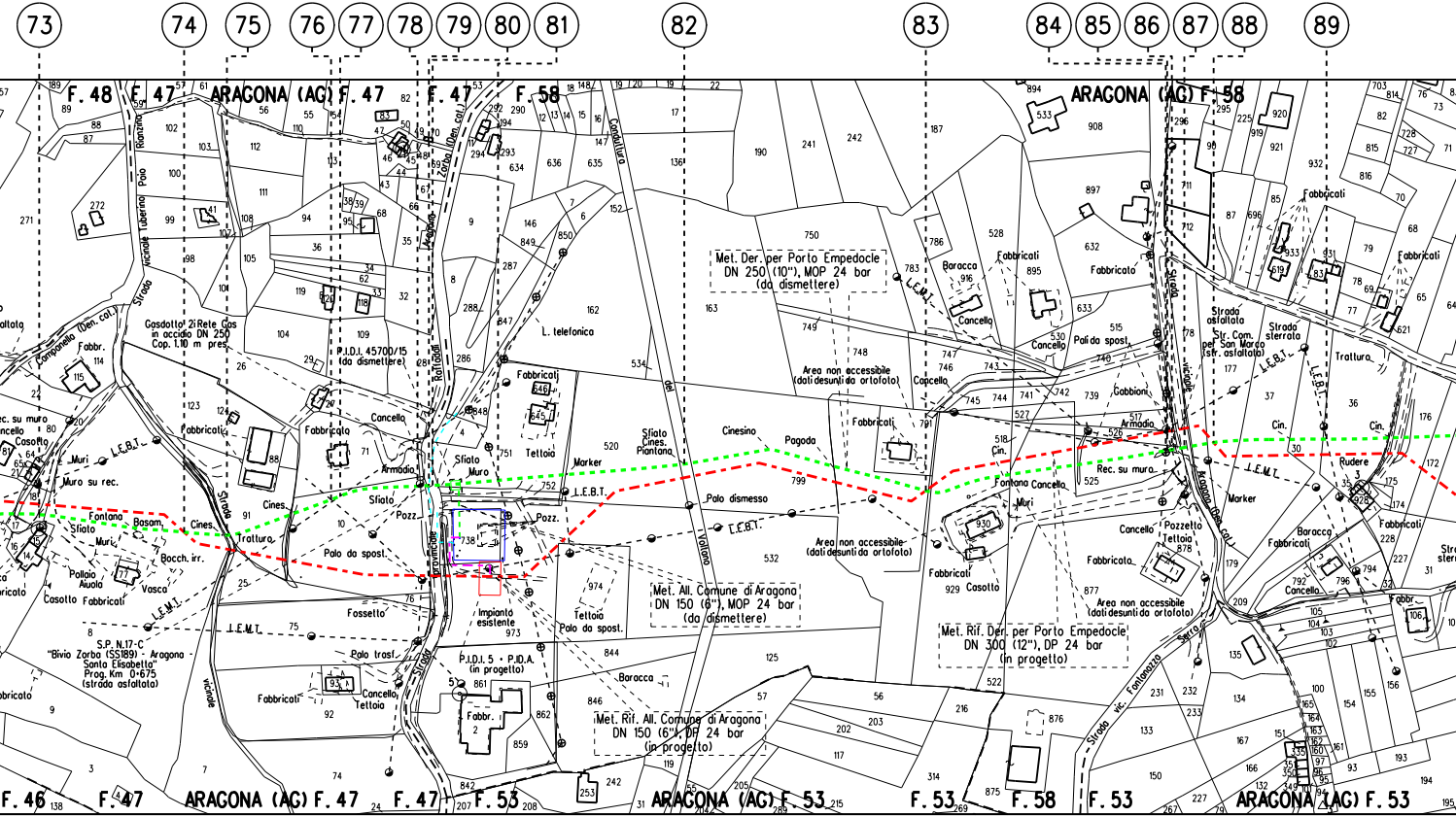

73
74
75
76
77
78
79
80
81
82
83
84
85
86
87
88
89
F. 48
F. 47
ARAGONA (AG) F. 47
F. 47
F. 58
ARAGONA (AG) F. 58
F. 46
F. 47
ARAGONA (AG) F. 47
F. 47
F. 53
ARAGONA (AG) F. 53
F. 53
F. 58
F. 53
ARAGONA (AG) F. 53
Strada vicinale Tuberino
Riazzino
Polo
Campanella (Den. cat.)
Fabbr.
Gasdotto 2' Rete Gas in acciaio DN 250 Cop. 1.10 m pres.
P.I.D.I. 45700/15 (da dismettere)
Fabbricato
Fabbricati
Cancello
Armadio
Sfiato
Pozz.
Muro
Sfiato
Cines.
Trattura
Fontana
Basam.
Muri
Muro su rec.
Rec. su muro
Cancello
Casotto
L.E.B.T.
L.E.M.T.
Bocch. irr.
Pollaio
Aiuola
Vasca
Casotto
Fabbricati
Strada
Palo da spost.
Fossetto
S.P. N.17-C "Bivio Zorba (SS189) - Aragona - Santa Elisabetta" Prog. Km 0+675 (strada asfaltata)
Palo trasf.
Tettoia
Strada vicinale
Raffadali
Zorba (Den. cat.)
Strada vicinale
L. telefonica
Fabbricati
Tettoia
Sfiato Muro
Marker
L.E.B.T.
Pozz.
Impianto esistente
Palo da spost.
Tettoia
P.I.D.I. 5 - P.I.D.A. (in progetto)
Fabbr.
Baracca
Met. All. Comune di Aragona DN 150 (6"), MOP 24 bar (da dismettere)
Met. Rif. All. Comune di Aragona DN 150 (6"), DP 24 bar (in progetto)
Conduttura
del Vallone
Sfiato Cines. Piantana
Cinesino
Pagoda
Palo dismesso
L.E.B.T.
Met. Der. per Porto Empedocle DN 250 (10"), MOP 24 bar (da dismettere)
Area non accessibile (dati desunti da ortofoto)
Area non accessibile (dati desunti da ortofoto)
Fabbricati
Cancello
L.E.M.T.
Baracca
Cancello
Fabbricati
Fabbricato
Cancello
Palo da spost.
Gabbioni
Armadio
Rec. su muro
Cin.
Fontana
Cancello
Muri
Fabbricati
Casotto
Cancello
Pozzetto
Tettoia
Fabbricato
Area non accessibile (dati desunti da ortofoto)
Met. Rif. Der. per Porto Empedocle DN 300 (12"), DP 24 bar (in progetto)
Strada vic. Fontanazza
Serra
Strada vicinale
Aragona (Den. cat.)
Strada asfaltata
Str. Com. per San Marco (str. asfaltata)
Strada sterrata
L.E.B.T.
L.E.B.T.
Trattura
Marker
Cin.
Cin.
Rudere
Fabbricati
Fabbricati
Fabbricati
Baracca
Cancello
Fabbr.
Fabbricato
Str. sterr.

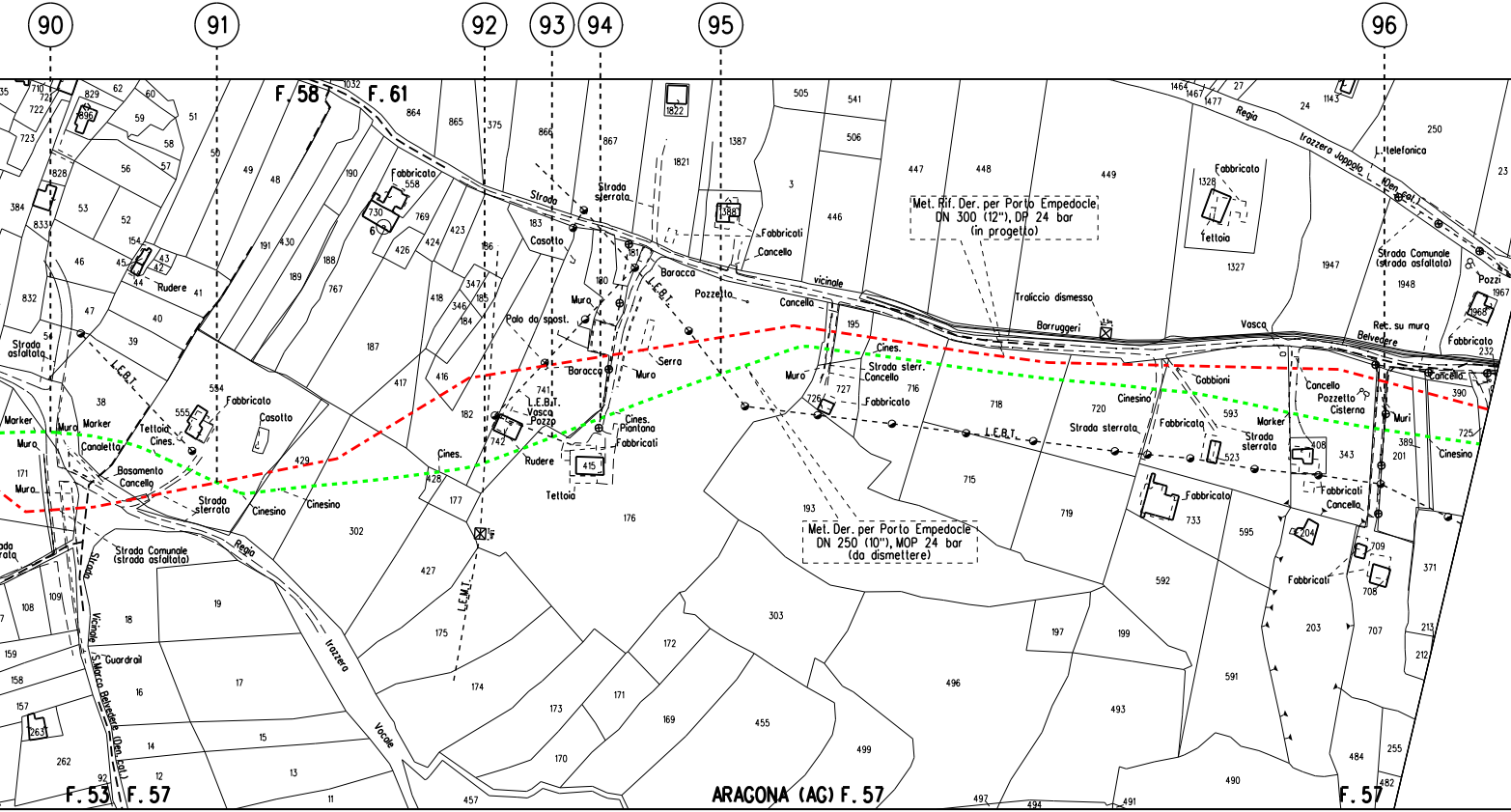
90
91
92
93
94
95
96
F. 58
F. 61
F. 53
F. 57
ARAGONA (AG) F. 57
F. 57
Met. Rif. Der. per Porto Empedocle
DN 300 (12"), DP 24 bar
(in progetto)
Met. Der. per Porto Empedocle
DN 250 (10"), MOP 24 bar
(da dismettere)
Regia Trazzera Jappola (Dem.cal.)
Regia Trazzera Vacole
Strada Vicinale S.Marco Belvedere (Dem.cal.)
Strada Comunale (strada asfaltata)
Strada vicinale
Strada sterrata
Strada sterr.
Strada asfaltata
L.E.B.T.
L.E.M.T.
L.telefonica
Fabbricato
Fabbricati
Casotto
Rudere
Baracca
Muro
Muri
Marker
Canaletta
Teltoia
Cines.
Cinesino
Basamento
Cancello
Guardrail
Palo da spost.
Vasca
Pozzo
Pozzetto
Serra
Piantana
Traliccio dismesso
Barruggeri
Gabbioni
Rec. su muro
Belvedere
Cisterna
Pozzi
Tettoia
Tettoie

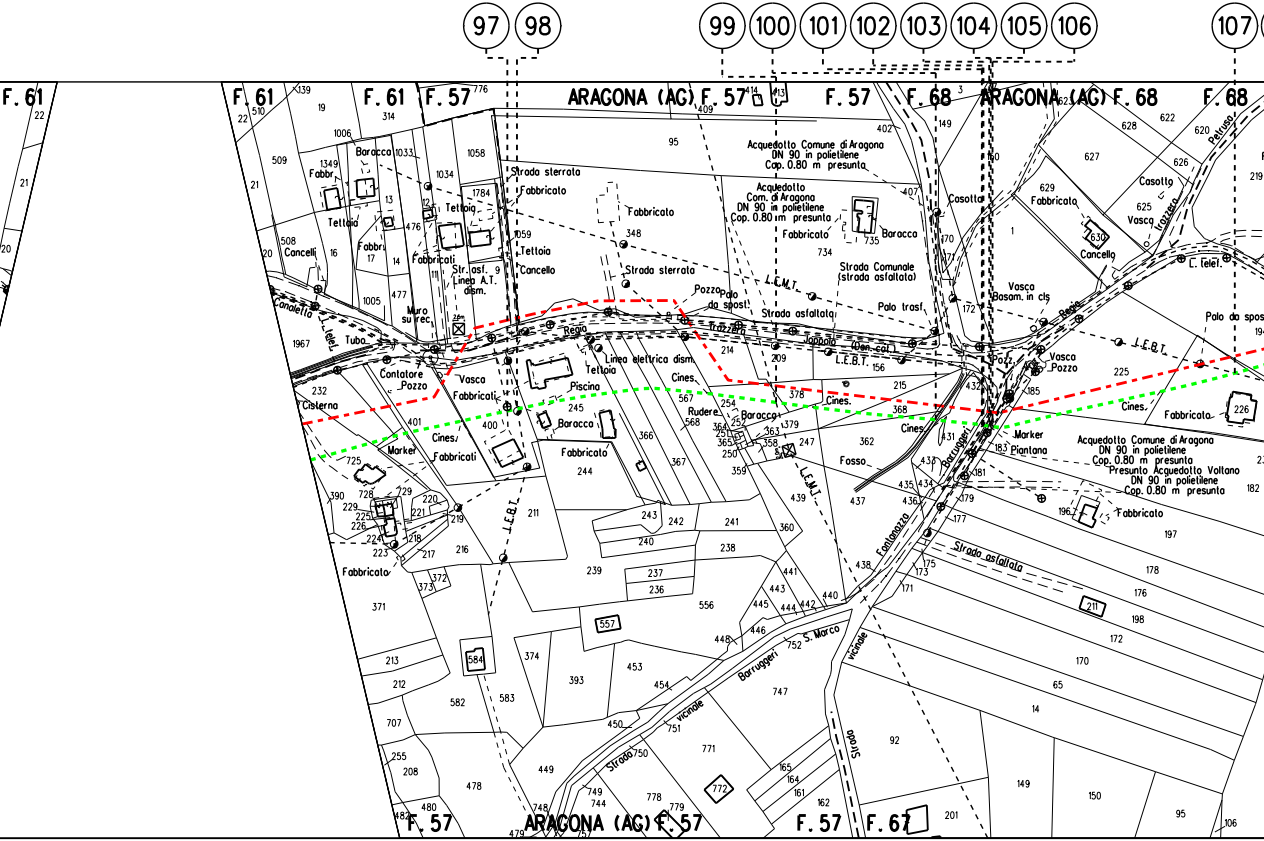
97
98
99
100
101
102
103
104
105
106
107
F. 61
F. 61
F. 61
F. 57
ARAGONA (AG) F. 57
F. 57
F. 68
ARAGONA (AG) F. 68
F. 68
F. 57
ARAGONA (AG) F. 57
F. 57
F. 67
Acquedotto Comune di Aragona
DN 90 in polietilene
Cop. 0.80 m presunta
Acquedotto
Com. di Aragona
DN 90 in polietilene
Cop. 0.80 m presunta
Strada sterrata
Fabbricato
Tettoia
Cancello
Baracco
Fabbr.
Str. asf.
Linea A.T. dism.
Muro su rec.
Canaletta
Tubo
L. tel.
Contatore Pozzo
Cisterna
Vasca
Piscina
Linea elettrica dism.
Regia
Trazzera
Pozzo
Palo da spost.
Strada asfaltata
L.E.M.T.
L.E.B.T.
Strada Comunale (strada asfaltata)
Palo trasf.
Cines.
Rudere
Fosso
Casotto
Vasca Basam. in cls
Vasca Pozzo
Marker
Piantana
Acquedotto Comune di Aragona
DN 90 in polietilene
Cop. 0.80 m presunta
Presunto Acquedotto Voltano
DN 90 in polietilene
Cop. 0.80 m presunta
Fontanazza
Barruggeri
Strada asfaltata
vicinale Barruggeri S. Marco
Strada vicinale
Strada
Petruso
Trazzera
Palo da spost.
Casotto
Vasca
Cancello

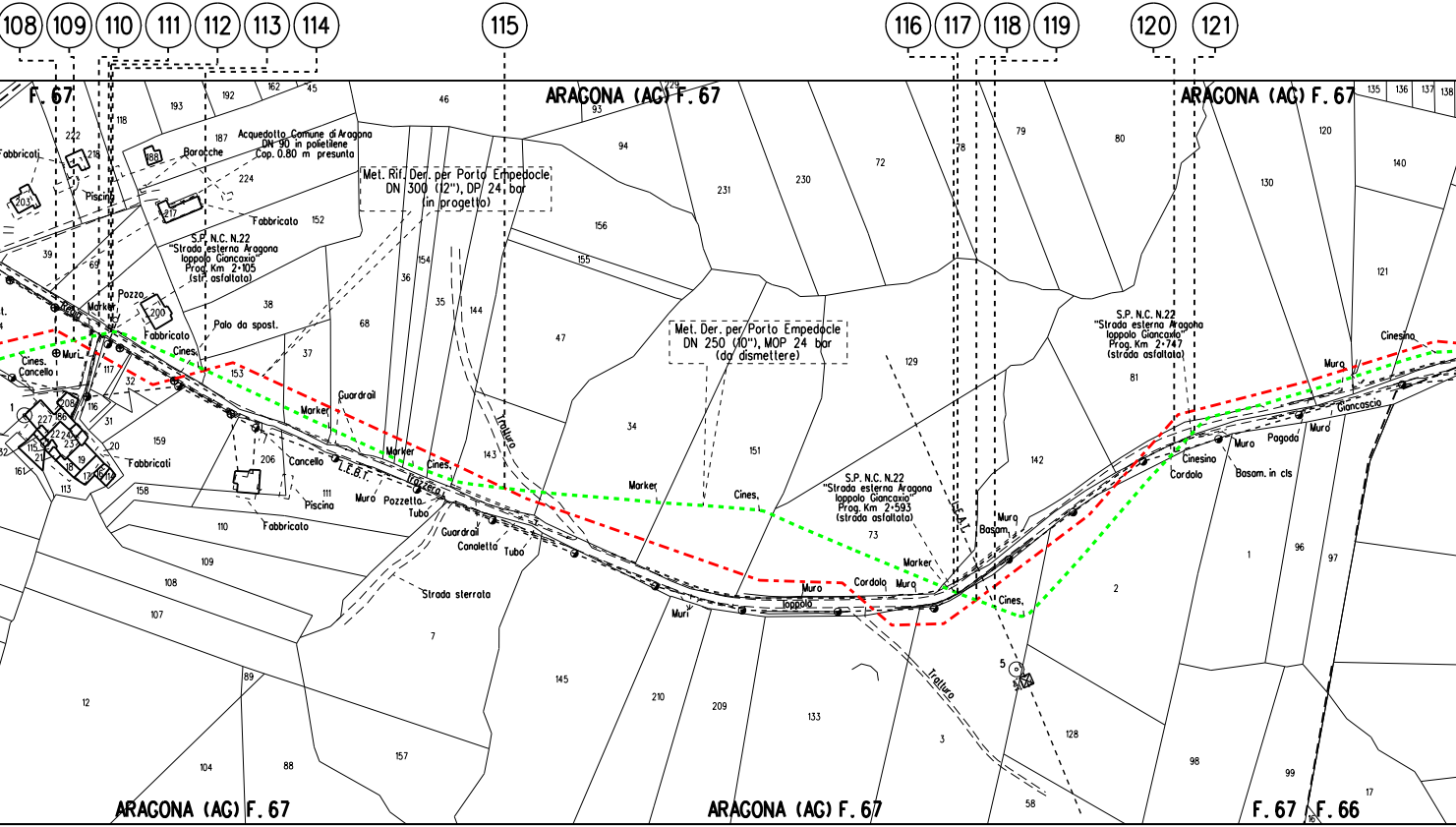
108
109
110
111
112
113
114
115
116
117
118
119
120
121
F. 67
ARAGONA (AC) F. 67
ARAGONA (AC) F. 67
Acquedotto Comune di Aragona
DN 90 in polietilene
Cop. 0.80 m presunta
Met. Rif. Der. per Porto Empedocle
DN 300 (12"), DP 24 bar
(in progetto)
Met. Der. per Porto Empedocle
DN 250 (10"), MOP 24 bar
(da dismettere)
S.P. N.C. N.22
"Strada esterna Aragona
Ioppolo Giancaxio"
Prog. Km 2+105
(str. asfaltata)
S.P. N.C. N.22
"Strada esterna Aragona
Ioppolo Giancaxio"
Prog. Km 2+593
(strada asfaltata)
S.P. N.C. N.22
"Strada esterna Aragona
Ioppolo Giancaxio"
Prog. Km 2+747
(strada asfaltata)
Fabbricati
Baracche
Piscina
Fabbricato
Pozzo
Marker
Muri
Cines.
Cancello
Palo da spost.
Guardrail
Marker
L.E.B.T.
Pozzetto
Muro
Pozzetto
Tubo
Guardrail
Canaletto
Tubo
Strada sterrata
Tratturo
Cancello
Piscina
Fabbricato
Fabbricati
Marker
Cines.
Muri
Ioppolo
Muro
Cordolo
Muro
Marker
L.E.A.T.
Basam.
Muro
Cines.
Tratturo
Cinesino
Cordolo
Muro
Pagoda
Muro
Basam. in cls
Giancascio
Muro
Cinesino
ARAGONA (AG) F. 67
ARAGONA (AG) F. 67
ARAGONA (AG) F. 67
F. 67
F. 66
46
93
94
231
230
72
78
79
80
120
140
135
136
137
138
192
162
45
193
187
224
218
222
203
188
217
152
118
39
69
200
38
68
37
36
154
35
144
156
155
47
34
143
151
129
142
81
130
121
153
117
116
31
32
159
206
158
110
109
108
107
111
113
161
12
104
88
89
157
7
145
210
209
133
73
3
5
128
58
98
99
17
16
1
96
97
2

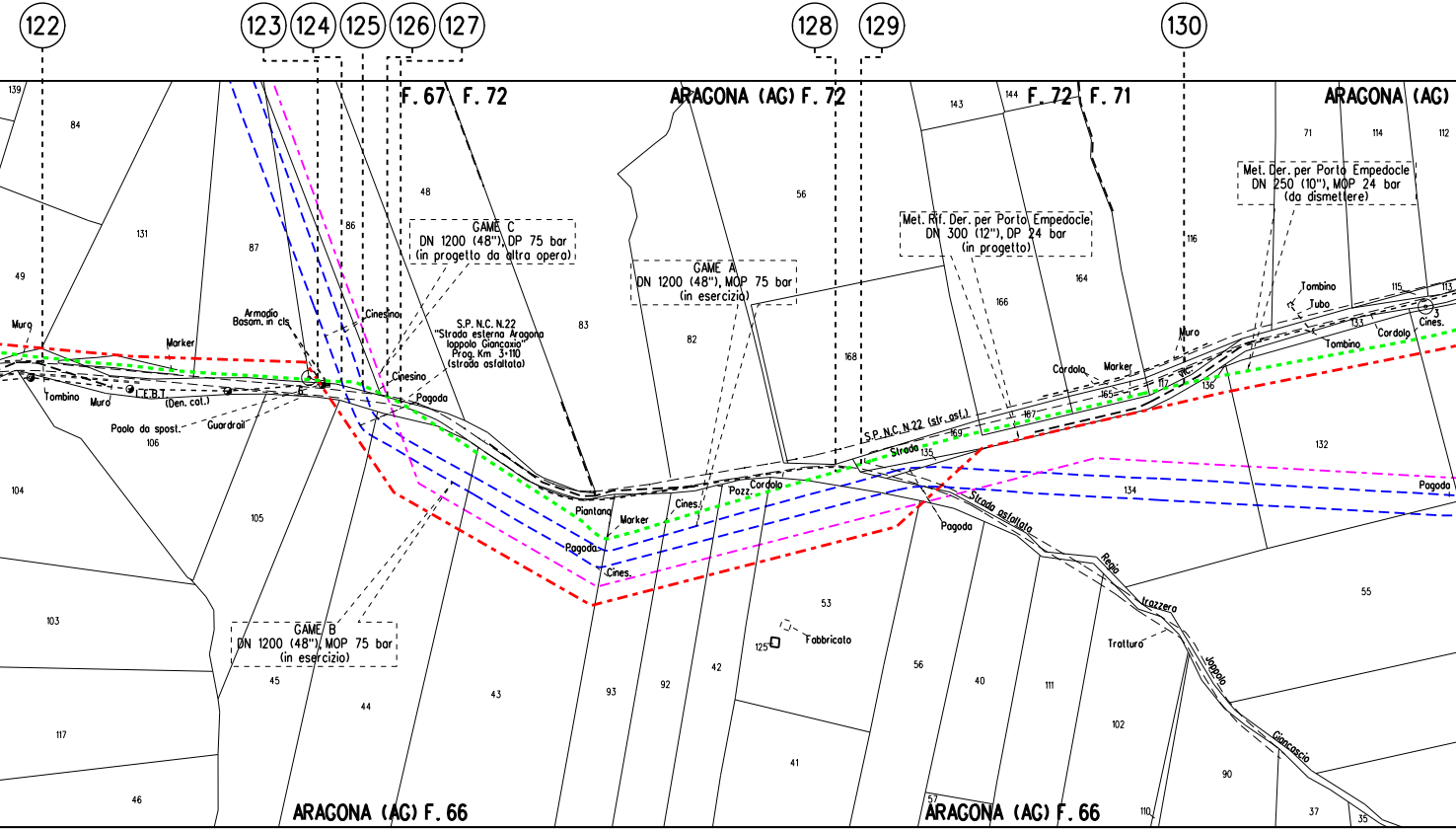
122
123
124
125
126
127
128
129
130
F. 67
F. 72
ARAGONA (AG) F. 72
F. 72
F. 71
ARAGONA (AG)
ARAGONA (AG) F. 66
ARAGONA (AG) F. 66
GAME C
DN 1200 (48"), DP 75 bar
(in progetto da altra opera)
GAME A
DN 1200 (48"), MOP 75 bar
(in esercizio)
GAME B
DN 1200 (48"), MOP 75 bar
(in esercizio)
Met. Rif. Der. per Porto Empedocle
DN 300 (12"), DP 24 bar
(in progetto)
Met. Der. per Porto Empedocle
DN 250 (10"), MOP 24 bar
(da dismettere)
S.P. N.C. N.22
"Strada esterna Aragona
Ioppolo Giancaxio"
Prog. Km 3+110
(strada asfaltata)
S.P. N.C. N.22 (str. asf.)
Strada
Strada asfaltata
Regia
Trazzera
Ioppolo
Giancaxio
Tratturo
Fabbricato
Muro
Tombino
Muro
I.E.B.T.
(Den. cat.)
Paolo da spost.
Guardrail
Marker
Armadio
Basam. in cls
Cinesino
Cinesino
Pagoda
Piantana
Marker
Pagoda
Cines.
Cines.
Pozz.
Cordolo
Pagoda
Cordolo
Marker
Muro
Tombino
Tubo
Tombino
Cordolo
Cines.
Pagoda
139
84
131
49
87
86
48
83
56
82
168
143
144
166
164
116
71
114
112
115
113
3
133
117
165
167
169
135
136
132
134
106
104
105
103
117
46
45
44
43
93
92
42
53
125
41
56
40
111
102
90
55
57
110
37
35

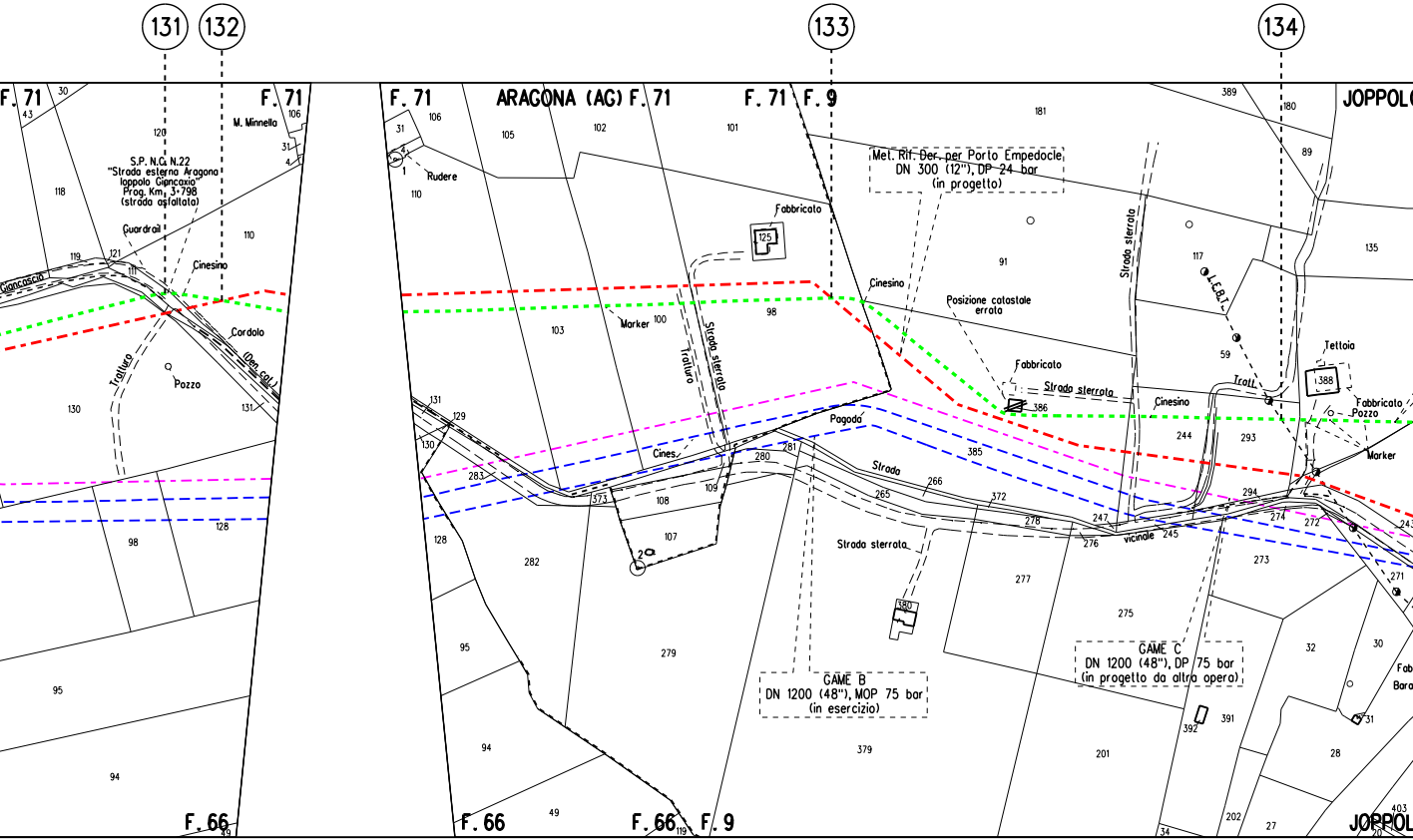
131
132
133
134
F. 71
F. 71
F. 71
F. 71
F. 71
F. 9
F. 9
F. 66
F. 66
F. 66
ARAGONA (AG)
JOPPOLO
M. Minnella
S.P. N.C. N.22
"Strada esterna Aragona
Ioppolo Giancaxio"
Prog. Km. 3+798
(strada asfaltata)
Giancascio
Guardrail
Cinesino
Cordolo
(Den. cal.)
Tratturo
Pozzo
Rudere
Fabbricato
Marker
Tratturo
Strada sterrata
Cines.
Pagoda
Strada
Strada sterrata
Met. Rif. Der. per Porto Empedocle
DN 300 (12"), DP 24 bar
(in progetto)
Cinesino
Posizione catastale
errata
Fabbricato
Strada sterrata
Strada sterrata
Cinesino
vicinale
L.E.B.T.
Tratt.
Tettoia
Fabbricato
Pozzo
Marker
GAME B
DN 1200 (48"), MOP 75 bar
(in esercizio)
GAME C
DN 1200 (48"), DP 75 bar
(in progetto da altra opera)
Fab
Bara
JOPPOL

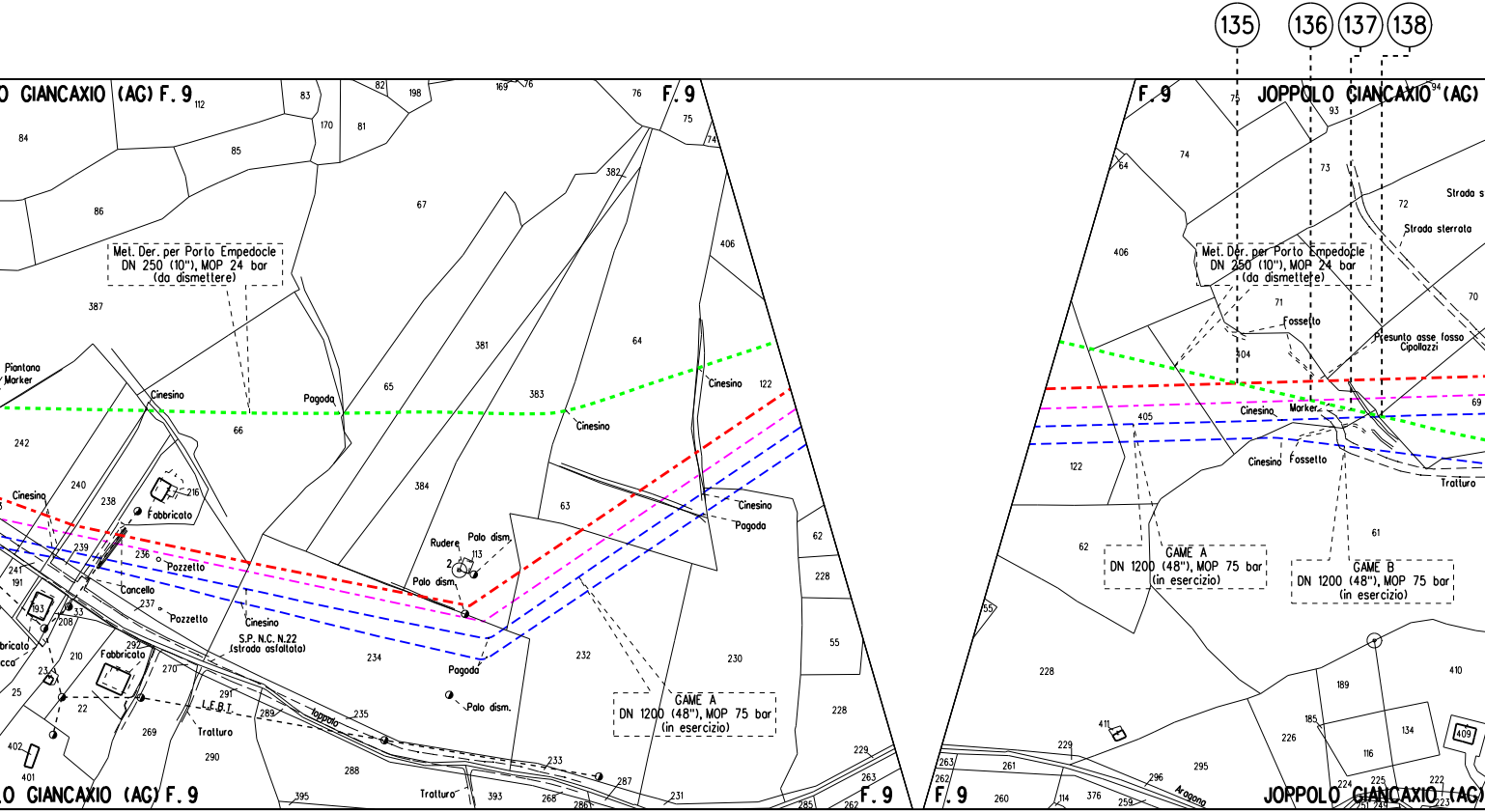

135
136
137
138
O GIANCAXIO (AG) F. 9
F. 9
F. 9
JOPPOLO GIANCAXIO (AG)
Met. Der. per Porto Empedocle
DN 250 (10"), MOP 24 bar
(da dismettere)
Piantana
Marker
Cinesino
Pagoda
Fabbricato
Pozzetto
Cancello
S.P. N.C. N.22
(strada asfaltata)
Rudere
Palo dism.
Trattura
Tratturo
F.B.T.
Joppolo
GAME A
DN 1200 (48"), MOP 75 bar
(in esercizio)
Strada sterrata
Fossetto
Presunto asse fosso
Cipollazzi
Marker
GAME B
DN 1200 (48"), MOP 75 bar
(in esercizio)
Aragona
O GIANCAXIO (AG) F. 9
F. 9
F. 9
JOPPOLO GIANCAXIO (AG)

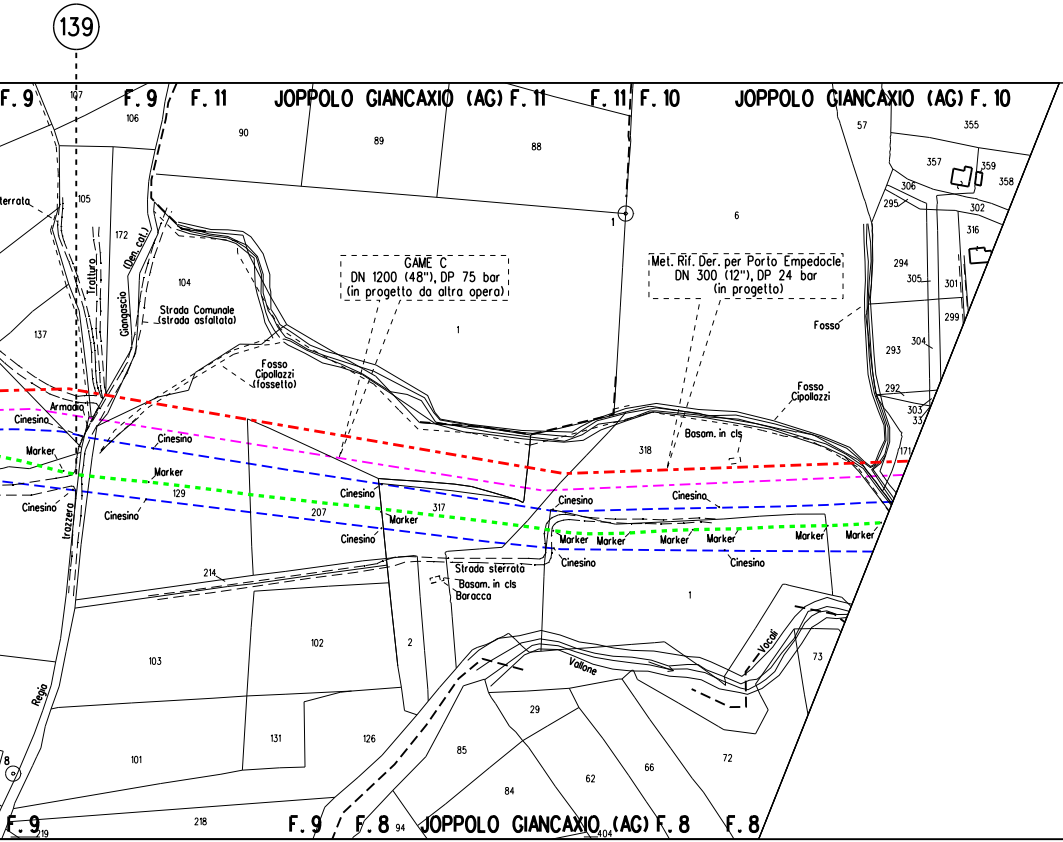
139
F. 9
F. 9
F. 11
JOPPOLO GIANCAXIO (AG) F. 11
F. 11
F. 10
JOPPOLO GIANCAXIO (AG) F. 10
107
106
90
89
88
57
355
357
359
358
306
295
302
316
105
terrata
172
1
6
104
Trattura
Giangascio
(Dem. cat.)
Strada Comunale
(strada asfaltata)
GAME C
DN 1200 (48"), DP 75 bar
(in progetto da altra opera)
Met. Rif. Der. per Porto Empedocle
DN 300 (12"), DP 24 bar
(in progetto)
294
305
301
299
Fosso
304
293
137
Fosso
Cipollazzi
(fossetto)
1
Fosso
Cipollazzi
292
303
33
Armadio
Cinesino
Marker
Basam. in cls
318
171
Cinesino
Marker
129
Cinesino
Trazzera
Cinesino
207
Cinesino
317
Marker
Cinesino
Cinesino
Cinesino
Marker
Marker
Marker
Marker
Marker
Marker
Cinesino
Cinesino
214
Strada sterrata
Basam. in cls
Baracca
1
103
102
2
Vallone
Vocali
73
Regia
29
8
131
126
85
72
101
84
62
66
F. 9
219
218
F. 9
F. 8
94
JOPPOLO GIANCAXIO (AG)
404
F. 8
F. 8

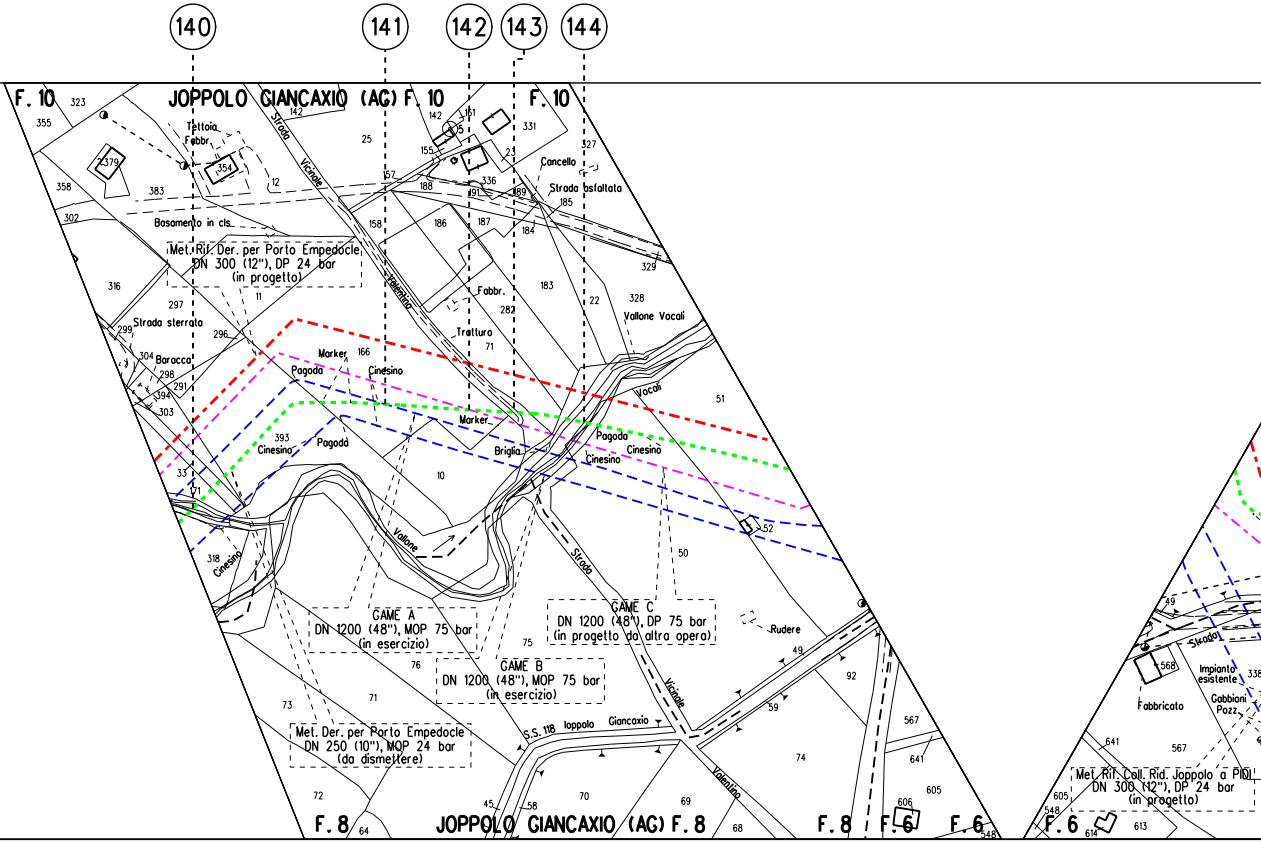
140
141
142
143
144
F. 10
JOPPOLO GIANCAXIO (AG) F. 10
F. 10
323
355
358
302
379
354
Tettoia
Fabbr.
12
383
Basamento in cls.
142
25
Strada
Vicinale
Valentino
157
158
186
187
188
191
336
189
184
185
183
142
161
155
15
23
331
327
Cancello
Strada asfaltata
329
328
22
Vallone Vocali
Fabbr.
282
Tratturo
71
Met. Rif. Der. per Porto Empedocle
DN 300 (12"), DP 24 bar
(in progetto)
316
297
11
Strada sterrata
299
296
304
Baracca
298
291
394
303
Marker
166
Pagoda
Cinesino
393
Cinesino
Pagoda
33
171
318
Cinesino
Marker
Briglia
10
Vocali
51
Pagoda
Cinesino
Cinesino
52
Vallone
50
Strada
Vicinale
Valentino
GAME A
DN 1200 (48"), MOP 75 bar
(in esercizio)
GAME B
DN 1200 (48"), MOP 75 bar
(in esercizio)
GAME C
DN 1200 (48"), DP 75 bar
(in progetto da altra opera)
Rudere
75
76
73
71
Met. Der. per Porto Empedocle
DN 250 (10"), MOP 24 bar
(da dismettere)
S.S. 118 Ioppolo Giancaxio
49
92
59
74
567
641
605
606
72
64
45
58
70
69
68
548
F. 8
JOPPOLO GIANCAXIO (AG) F. 8
F. 8
F. 6
F. 6
49
Strada
568
Fabbricato
Impianto esistente
338
Gabbioni
Pozz.
641
567
Met. Rif. Coll. Rid. Joppolo a PIDI
DN 300 (12"), DP 24 bar
(in progetto)
605
548
F. 6
614
613

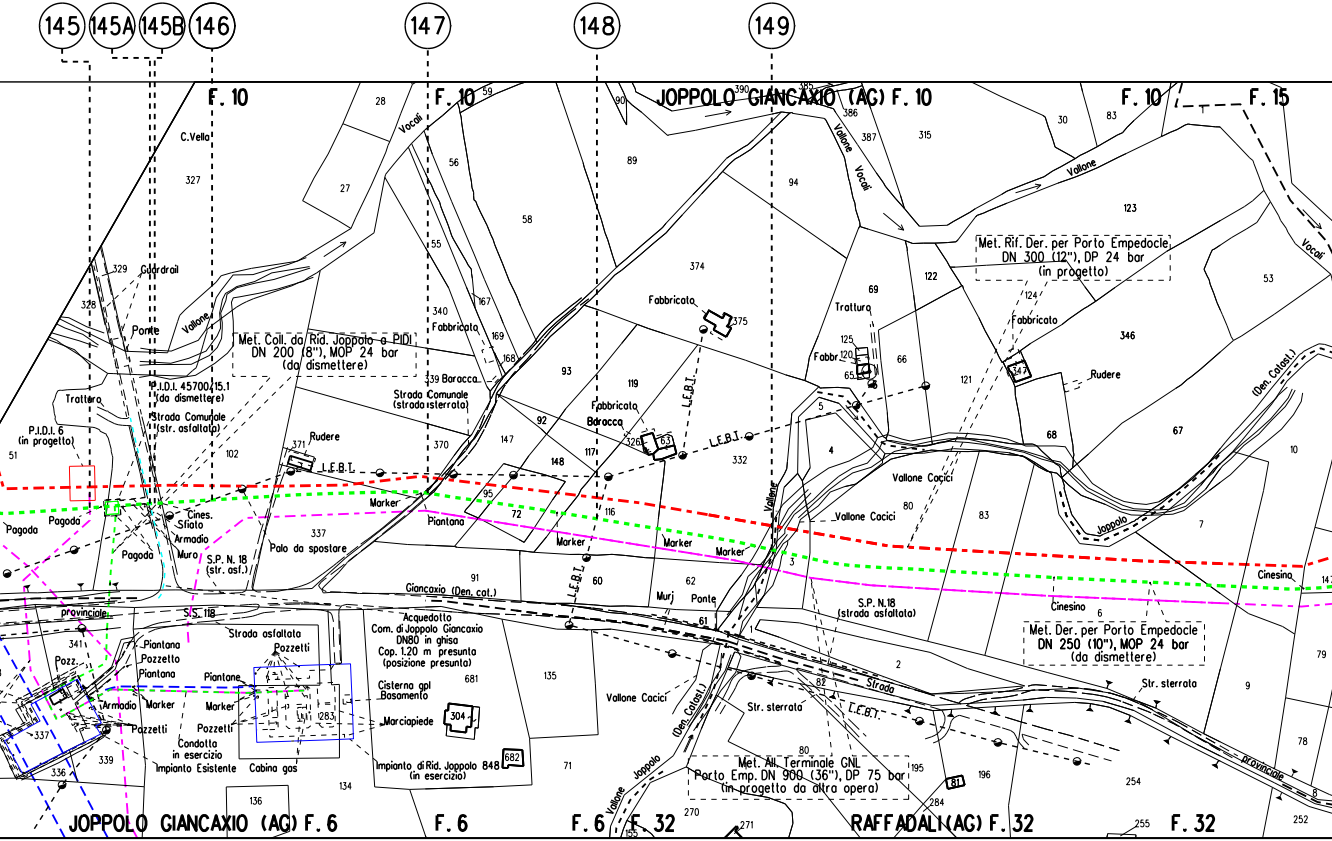
145
145A
145B
146
147
148
149
F. 10
F. 10
JOPPOLO GIANCAXIO (AG) F. 10
F. 10
F. 15
C.Vella
327
28
27
59
90
390
385
386
387
315
30
83
Vocali
Vallone
Vocali
Vallone
Vocali
56
58
89
94
374
123
53
122
69
Met. Rif. Der. per Porto Empedocle
DN 300 (12"), DP 24 bar
(in progetto)
124
Fabbricato
375
Fabbricato
Tratturo
125
Fabbr.
120
65
66
121
346
347
Rudere
(Den. Catast.)
329
Guardrail
328
Ponte
Vallone
Met. Coll. da Rid. Joppolo a PIDI
DN 200 (8"), MOP 24 bar
(da dismettere)
55
167
340
Fabbricato
169
168
339 Baracca
93
119
P.I.D.I. 45700/15.1
(da dismettere)
Strada Comunale
(str. asfaltata)
Trattoro
Strada Comunale
(strada sterrata)
92
Fabbricato
Baracca
326
63
L.E.B.T.
L.E.B.T.
332
5
4
Vallone Cocici
68
67
10
P.I.D.I. 6
(in progetto)
51
Rudere
371
L.E.B.T.
102
370
147
148
117
95
72
116
Vallone
Vallone Cocici
80
83
7
Joppolo
Pagoda
Pagoda
Cines.
Sfiato
Armadio
Pagoda
Muro
S.P. N. 18
(str. asf.)
Palo da spostare
337
Piantana
Marker
Marker
Marker
Marker
Marker
3
Cinesino
Cinesino
6
14
L.E.B.T.
91
60
62
Giancaxio (Den. cat.)
Murj
Ponte
61
S.P. N.18
(strada asfaltata)
Met. Der. per Porto Empedocle
DN 250 (10"), MOP 24 bar
(da dismettere)
79
provinciale
S.S. 118
Strada asfaltata
Pozzetti
341
Pozz.
Piantana
Pozzetto
Piantana
Piantane
Armadio
Marker
Marker
Pozzetti
Pozzetti
337
339
336
Condotta
in esercizio
Impianto Esistente
Cabina gas
283
Acquedotto
Com. di Joppolo Giancaxio
DN80 in ghisa
Cop. 1.20 m presunta
(posizione presunta)
681
Cisterna gpl
Basamento
Marciapiede
304
Impianto di Rid. Joppolo 848
(in esercizio)
682
135
71
134
136
Vallone Cacici
(Den. Catast.)
1
2
82
Strada
Str. sterrata
Str. sterrata
L.E.B.T.
9
78
Met. All. Terminale GNL
Porto Emp. DN 900 (36"), DP 75 bar
(in progetto da altra opera)
80
195
196
81
284
254
provinciale
8
Vallone
Joppolo
270
271
155
255
252
JOPPOLO GIANCAXIO (AG) F. 6
F. 6
F. 6
F. 32
RAFFADALI (AG) F. 32
F. 32

]

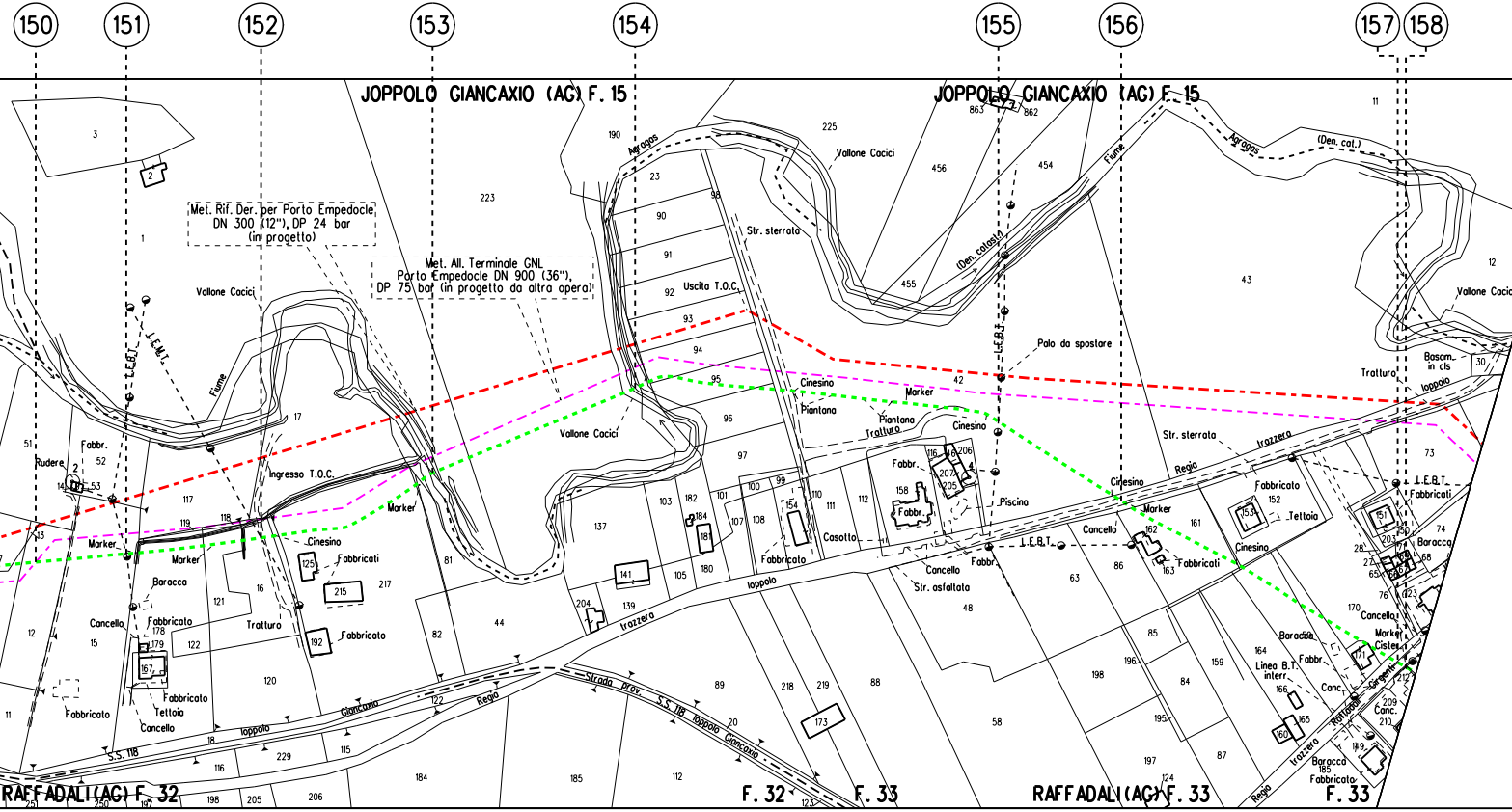
150
151
152
153
154
155
156
157
158
JOPPOLO GIANCAXIO (AC) F. 15
JOPPOLO GIANCAXIO (AC) F. 15
Met. Rif. Der. per Porto Empedocle
DN 300 (12"), DP 24 bar
(in progetto)
Met. All. Terminale GNL
Porto Empedocle DN 900 (36"),
DP 75 bar (in progetto da altra opera)
Vallone Cocici
Fiume
Agragas
(Den. cat.)
(Den. catast.)
L.E.M.T.
L.E.B.T.
Str. sterrata
Uscita T.O.C.
Ingresso T.O.C.
Palo da spostare
Cinesino
Piantana
Marker
Tratturo
Piscina
Fabbr.
Fabbricato
Fabbricati
Casotto
Cancello
Str. asfaltata
Rudere
Baracca
Tettoia
Teltoia
Regio
trazzera
Ioppolo
Giancaxio
Strada prov. S.S. 118 Ioppolo Giancaxio
S.S. 118
Linea B.T. interr.
Basam. in cls
Cister.
Canc.
Girgenti
RAFFADALI (AG) F. 32
F. 32
F. 33
RAFFADALI (AG) F. 33
F. 33

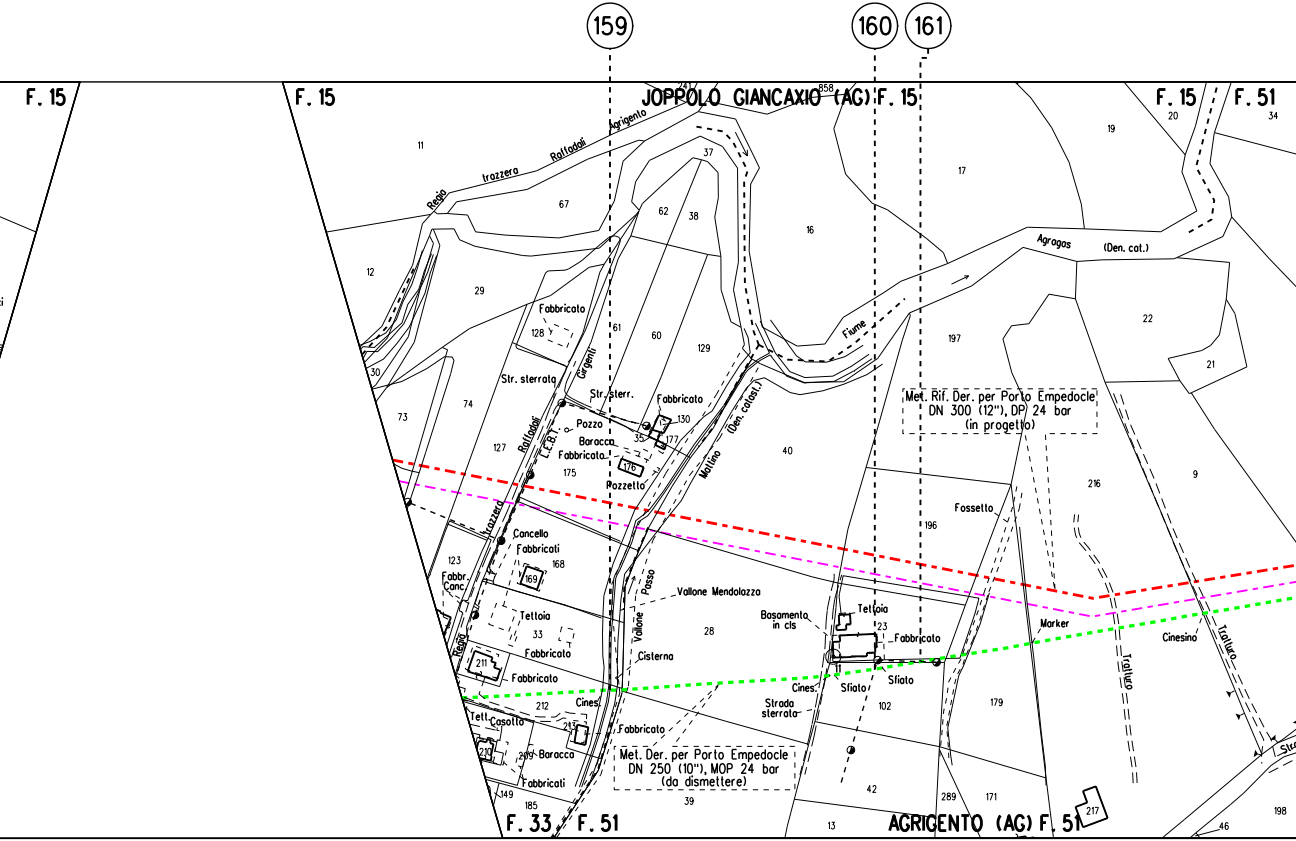

159
160
161
F. 15
F. 15
JOPPOLO GIANCAXIO (AG) F. 15
F. 15
F. 51
Regia trazzero Raffadali Agrigento
Fiume Agragas (Den. cat.)
Str. sterrata
Girgenti
Str. sterr.
Fabbricato
Pozzo
Baracca
Fabbricato
Pozzetto
Raffadali
L.E.B.T.
trazzera
Mattino (Den. catast.)
Cancello
Fabbricati
Fabbr. Canc.
Tettoia
Fabbricato
Fabbricato
Cines.
Tett.
Casotto
Baracca
Fabbricati
Regia
Passo
Vallone
Vallone Mendolazzo
Cisterna
Fabbricato
Basamento in cls
Tettoia
Fabbricato
Cines.
Sfiato
Sfiato
Strada sterrata
Fossetto
Marker
Trattura
Cinesino
Trattura
Str.
Met. Rif. Der. per Porto Empedocle DN 300 (12"), DP 24 bar (in progetto)
Met. Der. per Porto Empedocle DN 250 (10"), MOP 24 bar (da dismettere)
F. 33
F. 51
AGRIGENTO (AG) F. 51
11
12
29
30
73
74
67
62
38
37
16
17
19
20
34
61
60
129
128
130
35
177
176
175
127
40
197
22
21
216
9
196
123
168
169
33
28
211
212
213
210
209
149
185
39
23
102
42
13
289
171
179
217
46
198
241
858

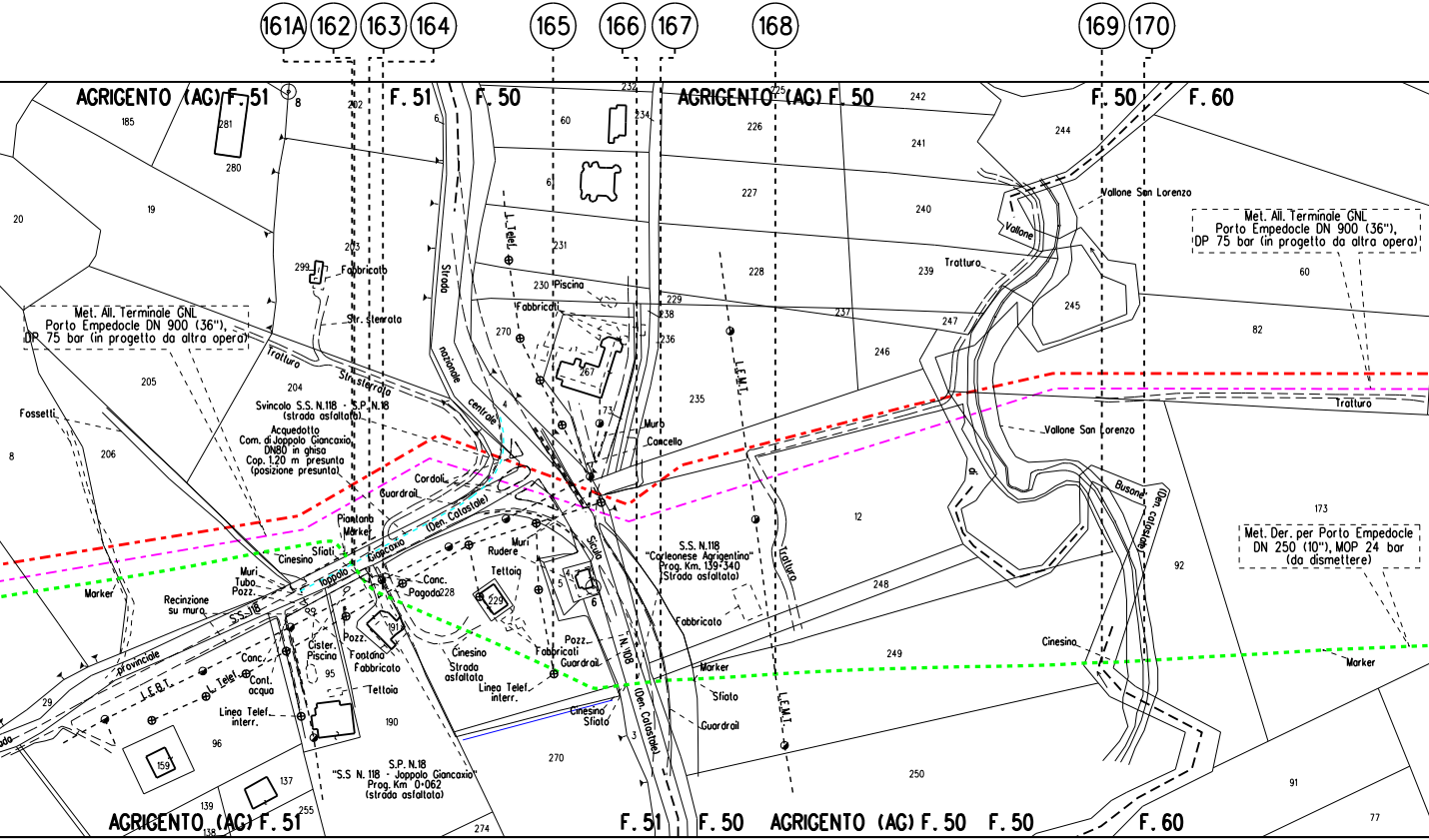
161A
162
163
164
165
166
167
168
169
170
AGRIGENTO (AG) F. 51
F. 51
F. 50
AGRIGENTO (AG) F. 50
F. 50
F. 60
185
281
280
8
202
6
60
232
234
225
242
226
241
244
20
19
227
240
Vallone San Lorenzo
Vallone
Met. All. Terminale GNL
Porto Empedocle DN 900 (36"),
DP 75 bar (in progetto da altra opera)
203
231
6
L. Telef.
Strada
nazionale
centrale
Sicula
299
Fabbricato
230
Piscina
Fabbricati
229
238
236
228
239
Tratturo
247
237
245
60
82
270
267
246
Str. sterrata
Tratturo
Str. sterrata
205
204
Svincolo S.S. N.118 - S.P. N.18
(strada asfaltata)
Fossetti
Acquedotto
Com. di Joppolo Giancaxio
DN80 in ghisa
Cop. 1.20 m presunta
(posizione presunta)
8
206
4
73
Muro
Cancello
235
L.E.M.T.
Tratturo
Vallone San Lorenzo
Cordoli
Guardrail
Piantana
Marker
(Den. Catastale)
Joppolo Giancaxio
S.S. 118
Sfiati
Cinesino
Muri
Tubo
Pozz.
Marker
Recinzione
su muro
Muri
Rudere
Tettoia
Conc.
Pagoda
228
229
191
12
Busone
(Den. catastale)
173
Met. Der. per Porto Empedocle
DN 250 (10"), MOP 24 bar
(da dismettere)
92
S.S. N.118
"Corleonese Agrigentina"
Prog. Km. 139+340
(Strada asfaltata)
5
4
6
248
Tratturo
provinciale
L.E.B.T.
L. Telef.
Conc.
Cont.
acqua
Cister.
Piscina
95
Pozz.
Fontana
Fabbricato
Cinesino
Strada
asfaltata
Pozz.
Fabbricati
Guardrail
Fabbricato
N. 108
(Den. Catastale)
249
Cinesino
Marker
Tettoia
Linea Telef.
interr.
Linea Telef.
interr.
Marker
Sfiato
Cinesino
Sfiato
Guardrail
29
Strada
190
96
159
137
S.P. N.18
"S.S. N. 118 - Joppolo Giancaxio"
Prog. Km 0+062
(strada asfaltata)
270
3
L.E.M.T.
250
91
77
139
138
255
274
AGRIGENTO (AG) F. 51
F. 51
F. 50
AGRIGENTO (AG) F. 50
F. 50
F. 60

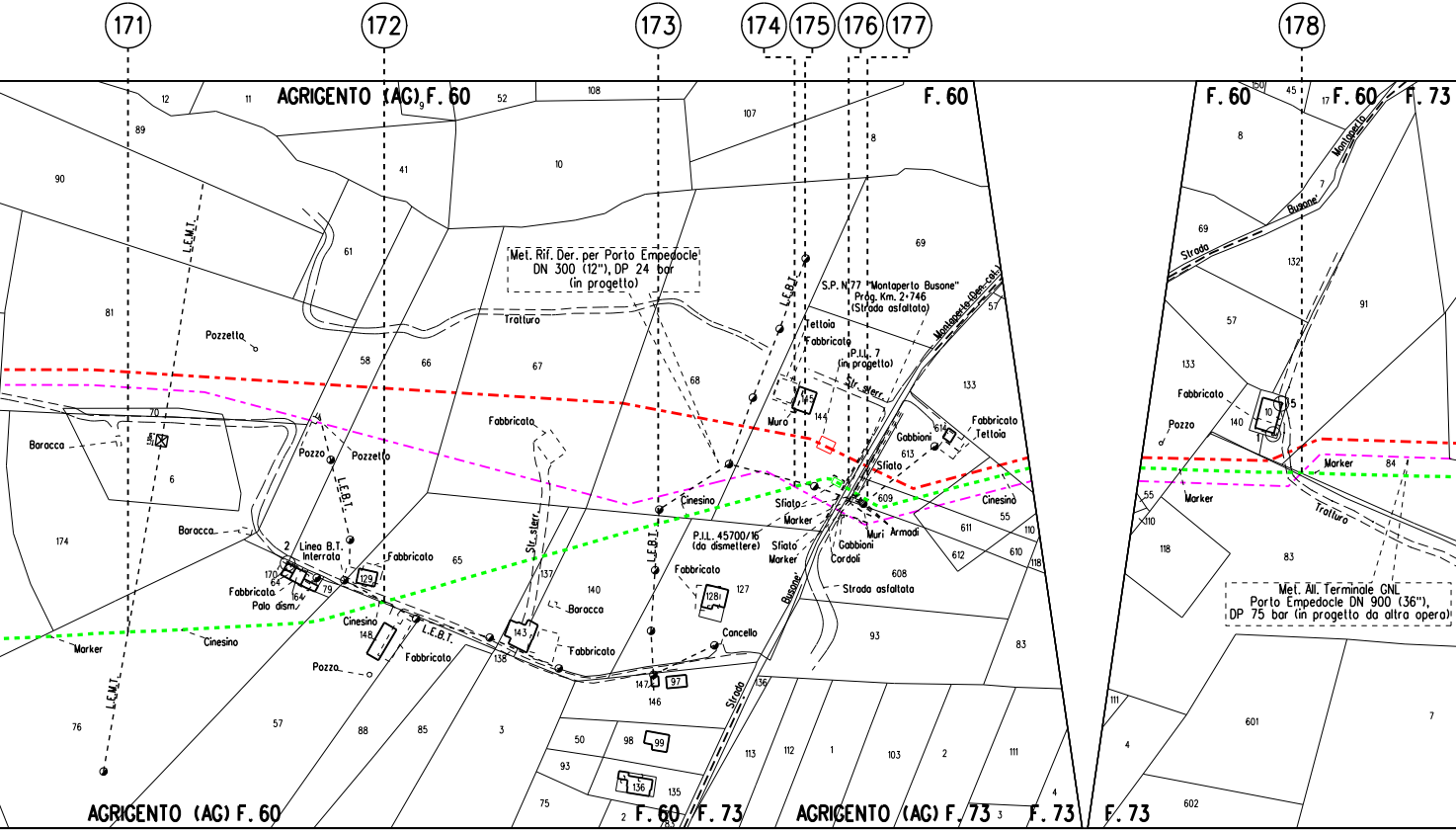
171
172
173
174
175
176
177
178
AGRIGENTO (AG) F. 60
F. 60
F. 60
F. 60
F. 73
Met. Rif. Der. per Porto Empedocle
DN 300 (12"), DP 24 bar
(in progetto)
S.P. N°77 "Montaperto Busone"
Prog. Km. 2+746
(Strada asfaltata)
Montaperto (Den. cat.)
Busone
Strada
Tratturo
L.E.M.T.
L.E.B.T.
Pozzetto
Pozzo
Baracca
Linea B.T. interrata
Fabbricato
Palo dism.
Cinesino
Marker
Str. sterr.
Teltoia
Muro
P.I.L. 7
(in progetto)
Gabbioni
Sfiato
Muri
Armadi
Cordoli
P.I.L. 45700/16
(da dismettere)
Strada asfaltata
Cancello
Met. All. Terminale GNL
Porto Empedocle DN 900 (36"),
DP 75 bar (in progetto da altra opera)
AGRIGENTO (AG) F. 60
F. 60
F. 73
AGRIGENTO (AG) F. 73
F. 73
F. 73

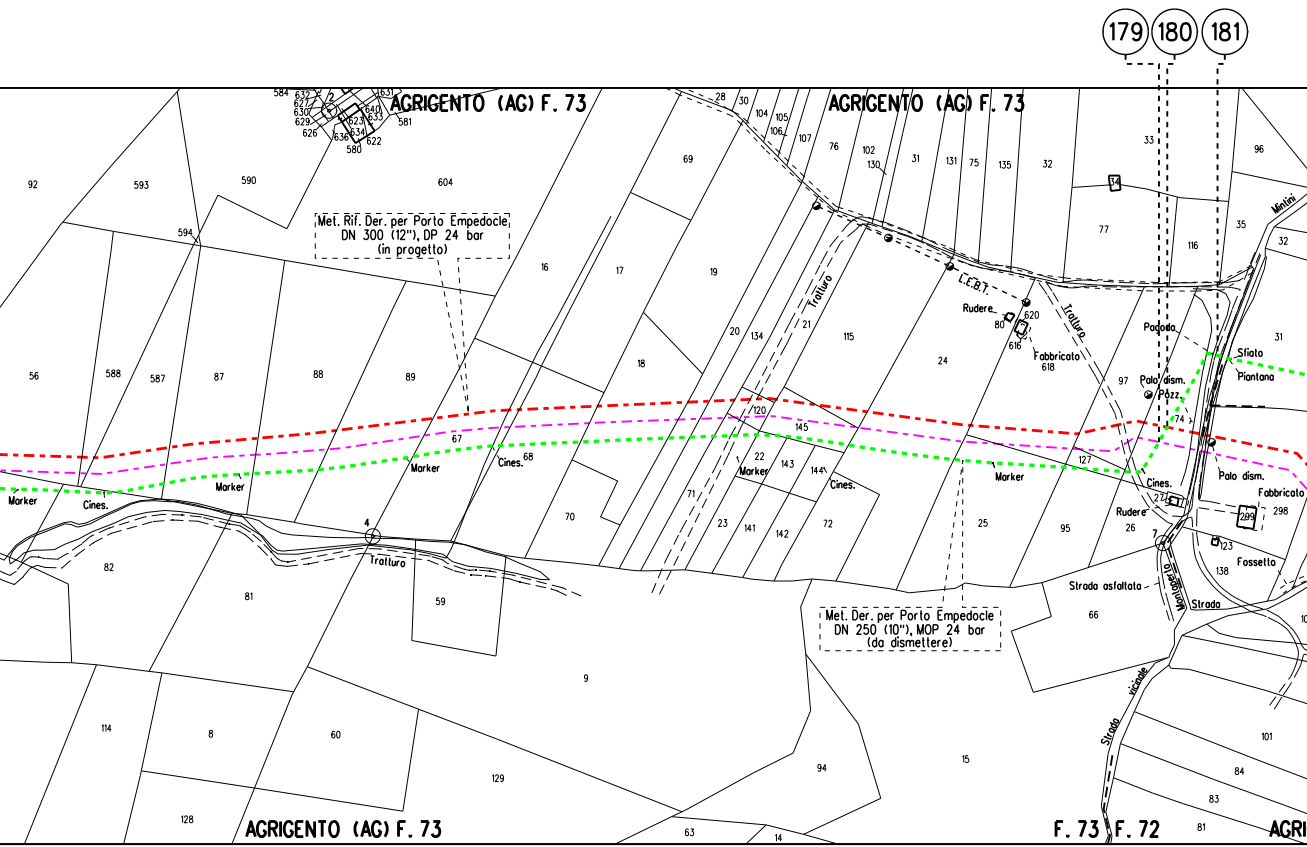

179
180
181
AGRIGENTO (AG) F. 73
AGRIGENTO (AG) F. 73
AGRIGENTO (AG) F. 73
F. 73
F. 72
Met. Rif. Der. per Porto Empedocle
DN 300 (12"), DP 24 bar
(in progetto)
Met. Der. per Porto Empedocle
DN 250 (10"), MOP 24 bar
(da dismettere)
Marker
Cines.
Tratturo
C.E.B.T.
Rudere
Fabbricato
Pagoda
Palo dism.
Pozz.
Sfiato
Piantana
Fossetto
Strada asfaltata
Strada vicinale
Strada
Mintini
92
593
590
604
594
56
588
587
87
88
89
16
17
19
69
18
20
134
21
115
24
67
68
70
120
145
22
143
144
71
23
141
142
72
25
95
127
97
26
82
81
59
9
66
114
8
60
129
128
94
15
63
14
28
30
104
105
106
107
76
102
130
31
131
75
135
32
33
34
77
116
35
96
31
32
620
616
618
80
74
27
299
298
123
138
101
84
83
81
7
4
584
632
627
630
629
626
636
623
634
580
622
631
640
633
581

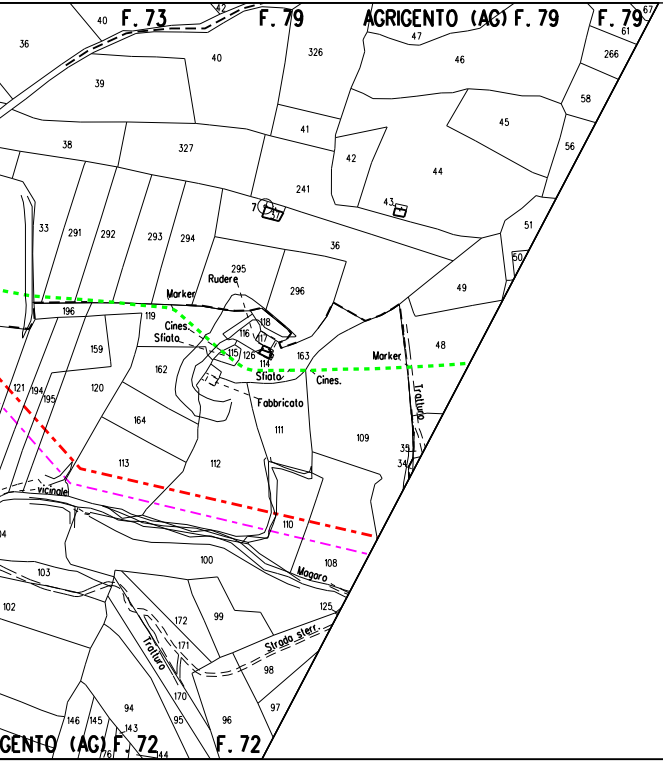
F. 73
F. 79
AGRIGENTO (AG) F. 79
F. 79
F. 72
GENTO (AG) F. 72
Marker
Rudere
Cines.
Sfiato
Sfiato
Cines.
Marker
Fabbricato
Tratturo
vicinale
Magaro
Strada sterr.
Tratturo
36
40
42
39
40
326
47
46
61
67
266
58
45
56
38
327
41
42
44
241
43
51
50
33
291
292
293
294
7
36
295
296
49
196
119
118
116
117
115
126
114
163
48
159
162
121
194
195
120
164
111
109
39
34
113
112
110
108
103
100
102
172
99
125
171
98
170
97
146
145
94
143
95
96
76
144

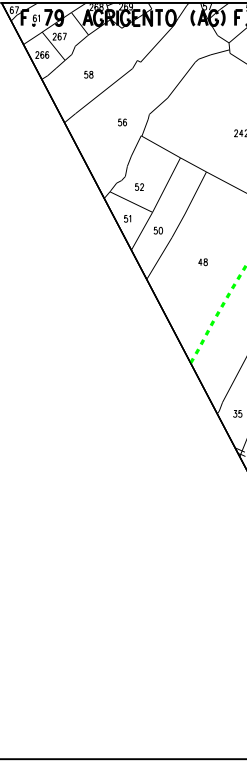
F. 79
AGRIGENTO (AG) F.
67
61
267
266
268
269
58
56
242
52
51
50
48
35

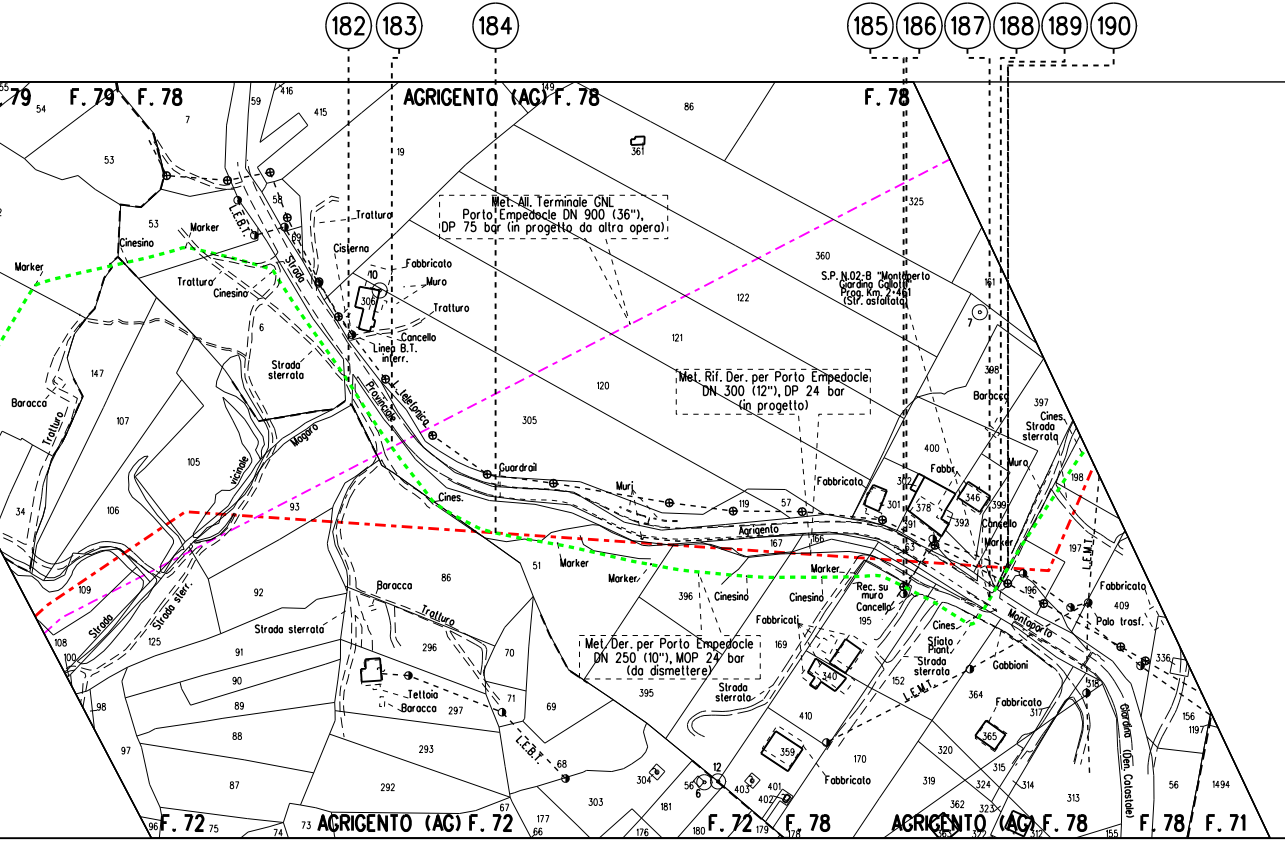
182
183
184
185
186
187
188
189
190
F. 79
F. 79
F. 78
AGRIGENTO (AG) F. 78
F. 78
Met. All. Terminale GNL
Porto Empedocle DN 900 (36"),
DP 75 bar (in progetto da altra opera)
S.P. N.02-B "Montaperto
Giardina Gallotti"
Prog. Km. 2+461
(Str. asfaltata)
Met. Rif. Der. per Porto Empedocle
DN 300 (12"), DP 24 bar
(in progetto)
Met. Der. per Porto Empedocle
DN 250 (10"), MOP 24 bar
(da dismettere)
Marker
Cinesino
Trattura
Tratturo
L.E.B.T.
Strada
Provinciale
Cisterna
Fabbricato
Muro
Cancello
Linea B.T.
interr.
L. telefonica
Strada
sterrata
Baracca
Magaro
vicinale
Guardrail
Muri
Cines.
Agrigento
Montaperto
Fabbricato
Fabbr.
Barocca
Cines.
Strada
sterrata
Muro
Cancello
Marker
Rec. su
muro
Cancello
Fabbricati
Sfiato
Piant.
Strada
sterrata
Gabbioni
L.E.M.T.
L.E.M.T.
Palo trasf.
Fabbricato
Giardina (Den. Catastale)
Strada sterr.
Strada sterrata
Tettoia
Baracca
L.E.B.T.
F. 72
AGRIGENTO (AG) F. 72
F. 72
F. 78
AGRIGENTO (AG) F. 78
F. 78
F. 71
55
54
7
53
53
59
416
415
149
86
361
19
58
69
10
306
6
147
107
105
106
34
93
120
305
122
121
360
325
161
7
398
397
400
302
301
378
346
392
399
391
63
198
197
119
57
167
166
51
396
395
169
195
152
340
410
359
170
364
365
317
320
315
319
324
314
313
362
323
318
196
409
336
156
1197
56
1494
155
322
312
109
108
100
125
92
91
90
89
88
87
98
97
96
75
74
73
86
296
297
70
71
69
293
292
68
67
66
177
303
304
181
176
180
56
6
12
403
401
402
179
178

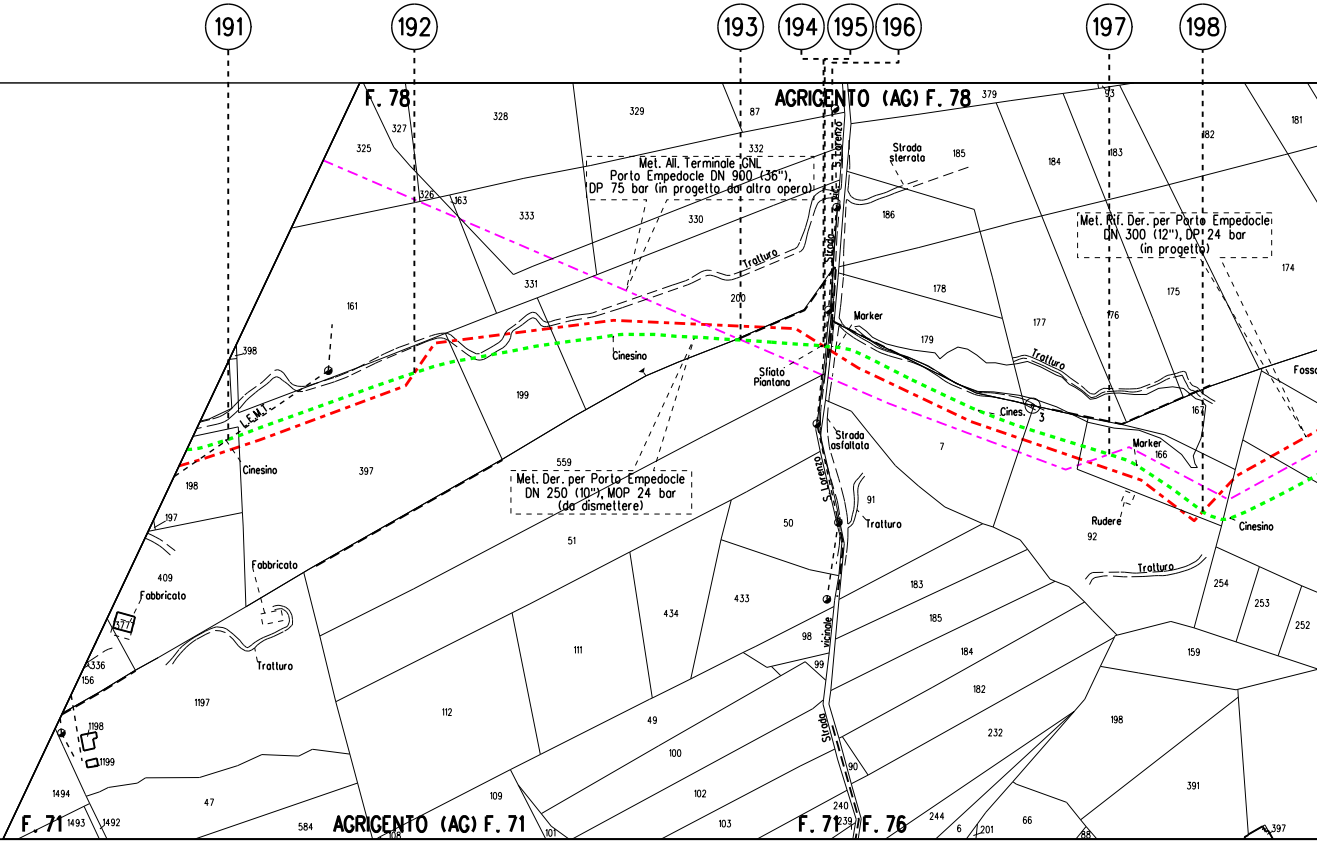
191
192
193
194
195
196
197
198
F. 78
AGRIGENTO (AG) F. 78
Met. All. Terminale GNL
Porto Empedocle DN 900 (36"),
DP 75 bar (in progetto da altra opera)
Met. Rif. Der. per Porto Empedocle
DN 300 (12"), DP 24 bar
(in progetto)
Met. Der. per Porto Empedocle
DN 250 (10"), MOP 24 bar
(da dismettere)
Strada
sterrata
Strada S. Lorenzo
Strada
asfaltata
S. Lorenzo
Strada
vicinale
Tratturo
Marker
Sfiato
Piantana
Cinesino
Cines.
Rudere
Fabbricato
Fossa
L.E.M.I.
F. 71
AGRIGENTO (AG) F. 71
F. 71
F. 76
327
328
329
87
379
93
325
326
163
333
332
330
185
186
184
183
182
181
331
200
178
177
176
175
174
161
179
398
199
3
167
166
7
198
397
559
91
92
197
51
50
409
433
434
183
185
184
182
254
253
252
377
336
156
111
98
99
159
232
198
1197
112
49
100
102
103
109
391
1198
1199
1494
1493
1492
47
584
108
101
240
239
90
244
6
201
66
88
397

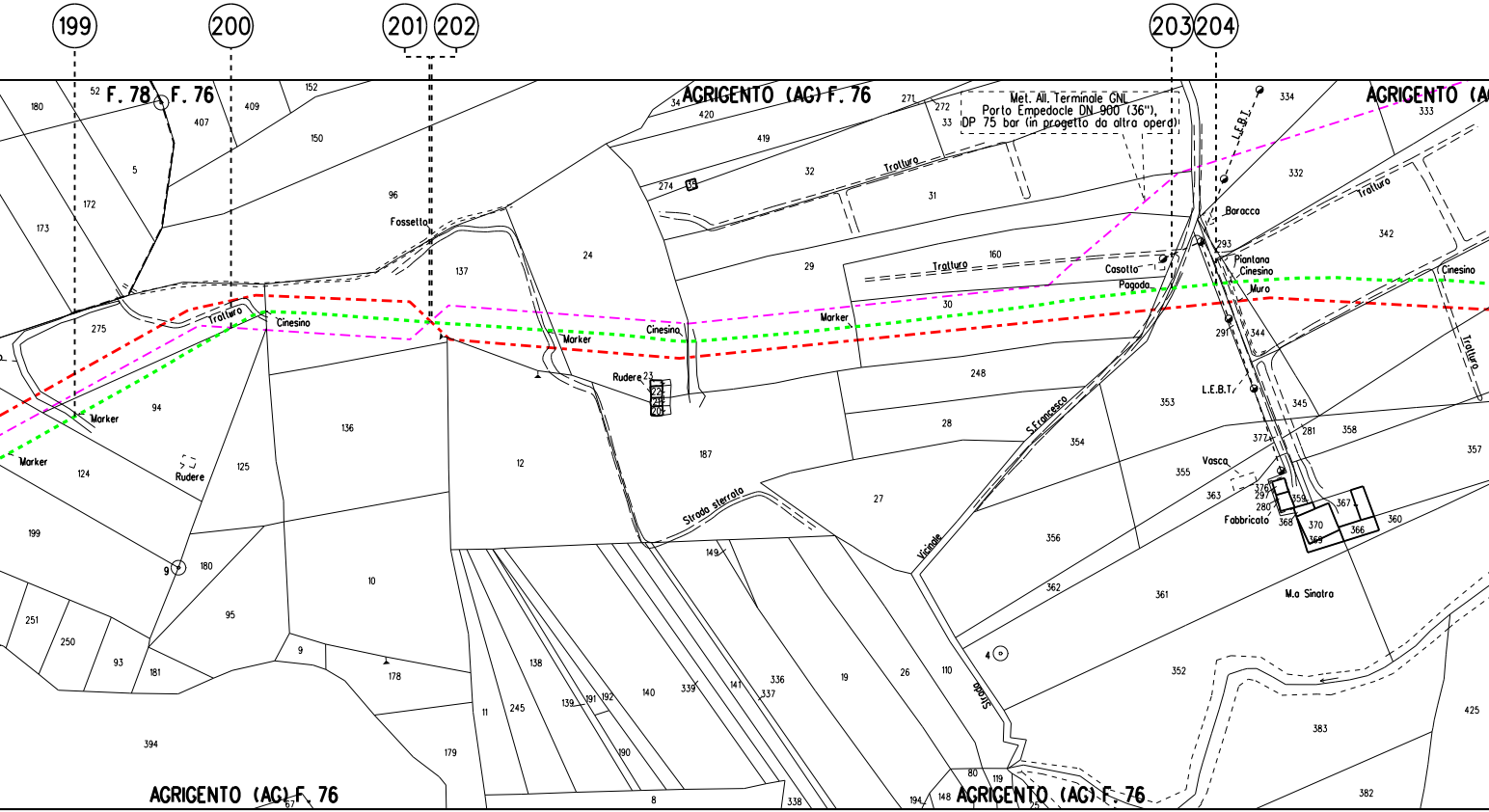

199
200
201
202
203
204
F. 78
F. 76
AGRIGENTO (AG) F. 76
Met. All. Terminale GNL
Porto Empedocle DN 900 (36"),
DP 75 bar (in progetto da altra opera)
Tratturo
Cinesino
Fossetto
Marker
Rudere
Strada sterrata
Casotto
Pagoda
Baracca
Piantana
Muro
L.E.B.T.
S.Francesco
Vicinale
Vasca
Fabbricato
M.a Sinatra
AGRIGENTO (AG) F. 76
AGRIGENTO (AG) F. 76
AGRIGENTO (AG

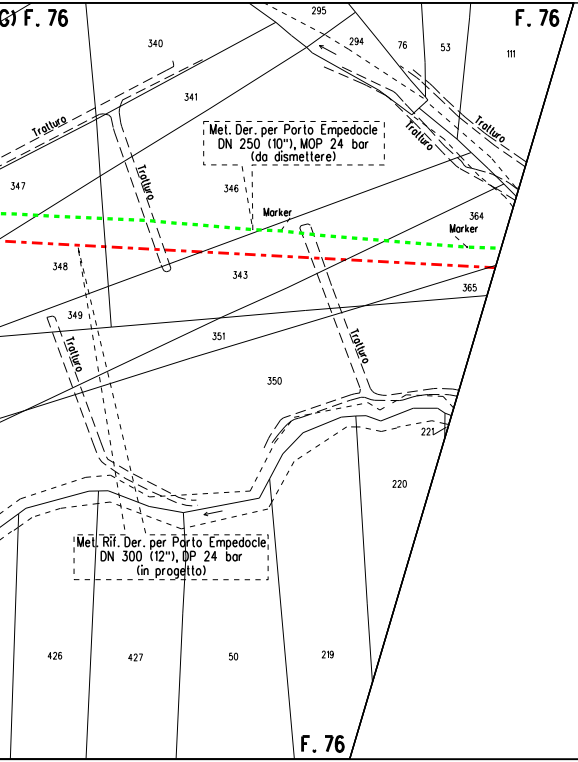
F. 76
F. 76
F. 76
Met. Der. per Porto Empedocle
DN 250 (10"), MOP 24 bar
(da dismettere)
Met. Rif. Der. per Porto Empedocle
DN 300 (12"), DP 24 bar
(in progetto)
Marker
Marker
Tratturo
Tratturo
Tratturo
Tratturo
Tratturo
Tratturo
295
294
76
53
111
340
341
347
346
364
348
343
365
349
351
350
221
220
426
427
50
219

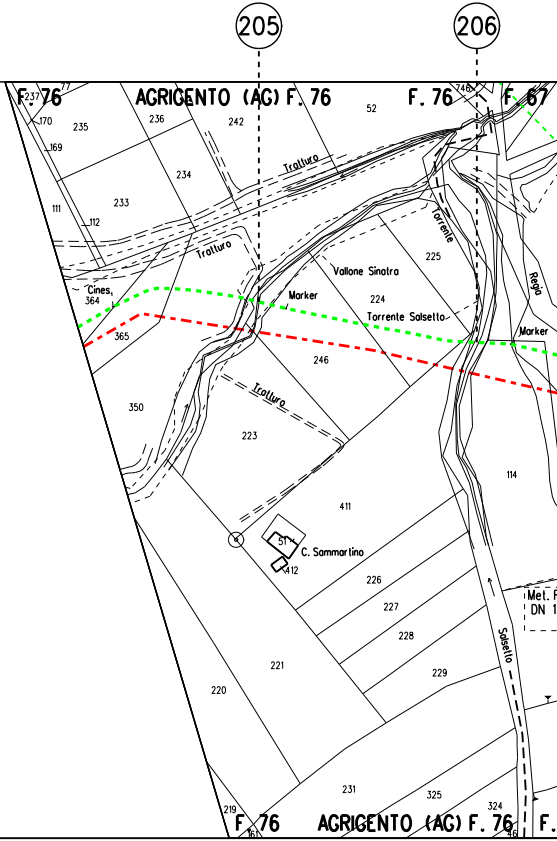
205
206
F. 76
AGRIGENTO (AG) F. 76
F. 76
F. 67
AGRIGENTO (AG) F. 76
F. 76
77
237
170
169
235
236
242
52
746
111
112
233
234
Tratturo
Tratturo
Tratturo
Torrente
Vallone Sinatra
Torrente Salsetto
Marker
Marker
Cines
364
365
225
224
246
350
223
411
114
C. Sammartino
51
412
226
227
228
229
Salsetto
Met. F
DN 1
221
220
231
325
324
219
161
46

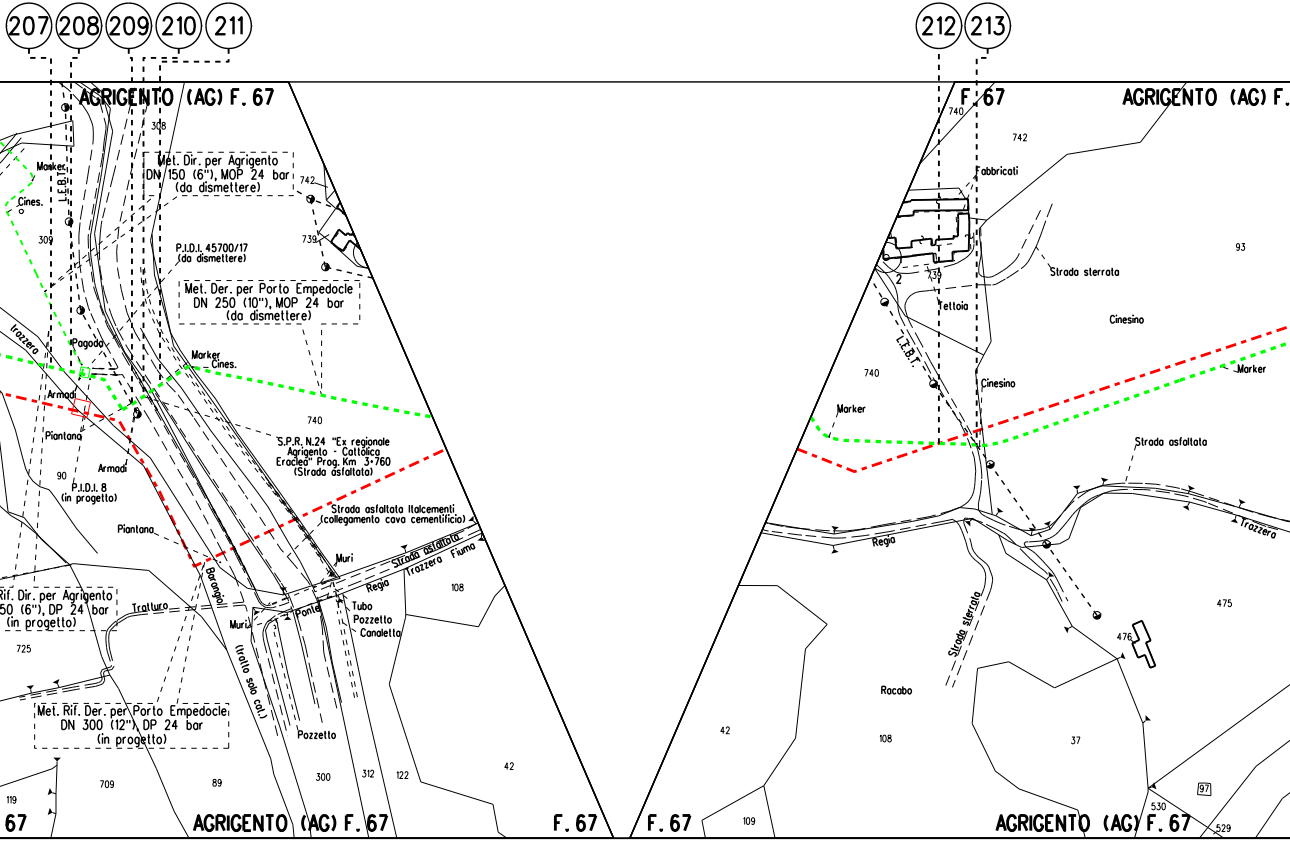
207
208
209
210
211
212
213
AGRIGENTO (AG) F. 67
308
Met. Dir. per Agrigento
DN 150 (6"), MOP 24 bar
(da dismettere)
742
739
Marker
L.E.B.T.
Cines.
309
P.I.D.I. 45700/17
(da dismettere)
Met. Der. per Porto Empedocle
DN 250 (10"), MOP 24 bar
(da dismettere)
Trazzera
Pagoda
Marker
Cines.
Armadi
Piantana
740
S.P.R. N.24 "Ex regionale
Agrigento - Cattolica
Eraclea" Prog. Km 3+760
(Strada asfaltata)
Armadi
90
P.I.D.I. 8
(in progetto)
Strada asfaltata Italcementi
(collegamento cava cementificio)
Piantana
Muri
Strada asfaltata
Trazzera Fiuma
Regia
108
Rif. Dir. per Agrigento
50 (6"), DP 24 bar
(in progetto)
Baronggi
Tratturo
Ponte
Tubo
Pozzetto
Canaletta
Muri
(tratto solo cat.)
725
Met. Rif. Der. per Porto Empedocle
DN 300 (12"), DP 24 bar
(in progetto)
Pozzetto
42
119
709
89
300
312
122
67
AGRIGENTO (AG) F. 67
F. 67
F. 67
740
742
AGRIGENTO (AG) F.
Fabbricati
93
2
739
Strada sterrata
Tettoia
Cinesino
740
L.E.B.T.
Cinesino
Marker
Marker
Strada asfaltata
Regia
Trazzera
Strada sterrata
475
476
Racabo
42
108
37
97
530
109
529
F. 67
AGRIGENTO (AG) F. 67

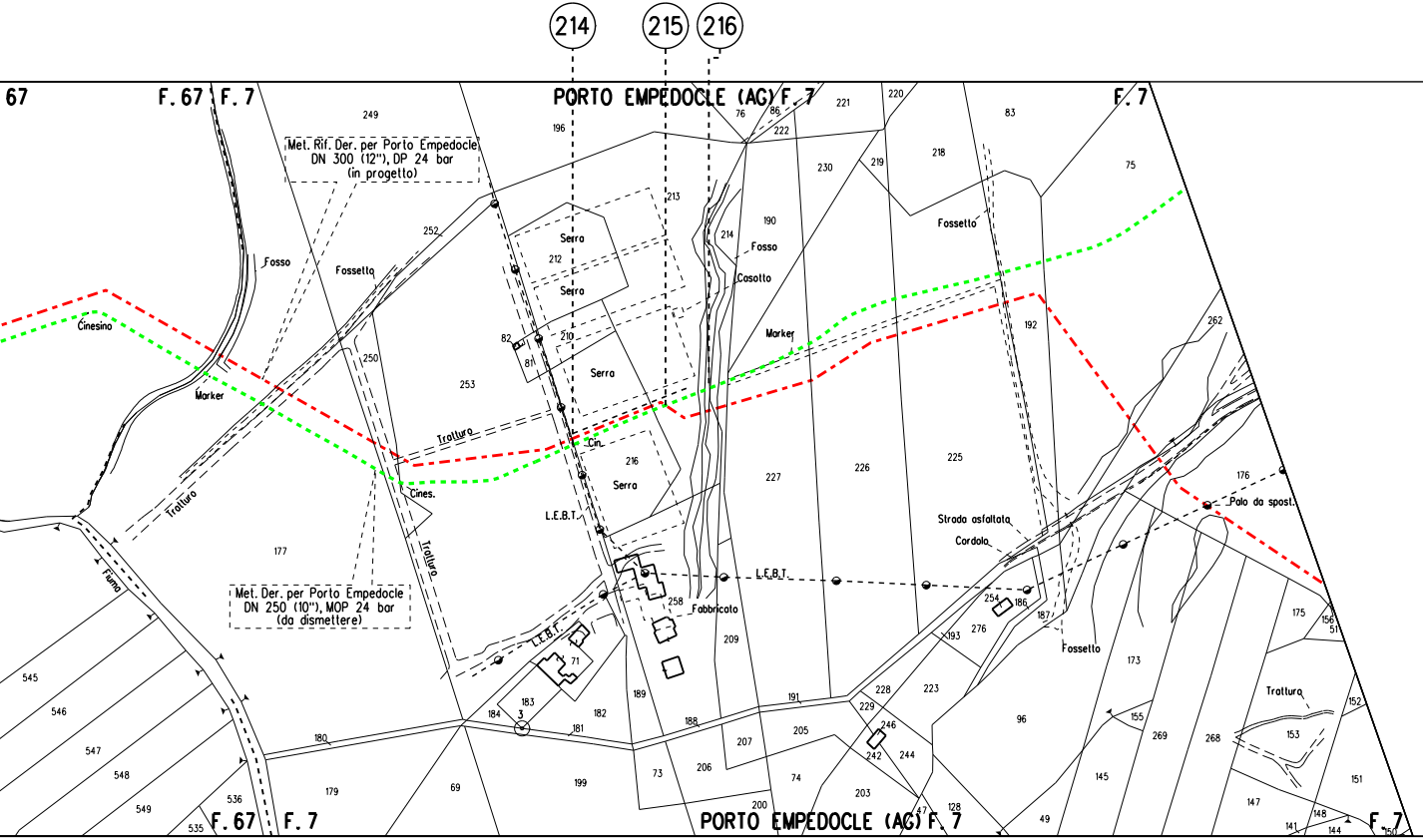
214
215
216
67
F. 67
F. 7
PORTO EMPEDOCLE (AG) F. 7
F. 7
Met. Rif. Der. per Porto Empedocle
DN 300 (12"), DP 24 bar
(in progetto)
Met. Der. per Porto Empedocle
DN 250 (10"), MOP 24 bar
(da dismettere)
Fosso
Fossetto
Cinesino
Marker
Trattura
Tratturo
Fiume
Serra
Cin.
Cines.
L.E.B.T.
Casotto
Fabbricato
Strada asfaltata
Cordolo
Palo da spost.
249
252
250
253
177
196
213
212
210
82
81
216
76
86
222
221
220
230
219
218
83
75
190
214
192
262
227
226
225
176
175
156
51
173
258
209
254
186
187
276
193
71
183
3
184
182
181
180
189
188
191
228
229
223
96
155
269
268
153
152
151
545
546
547
548
549
536
535
179
69
199
73
206
207
205
246
242
244
74
203
200
47
128
49
145
147
148
141
144
150
F. 67
F. 7
PORTO EMPEDOCLE (AG) F. 7
F. 7

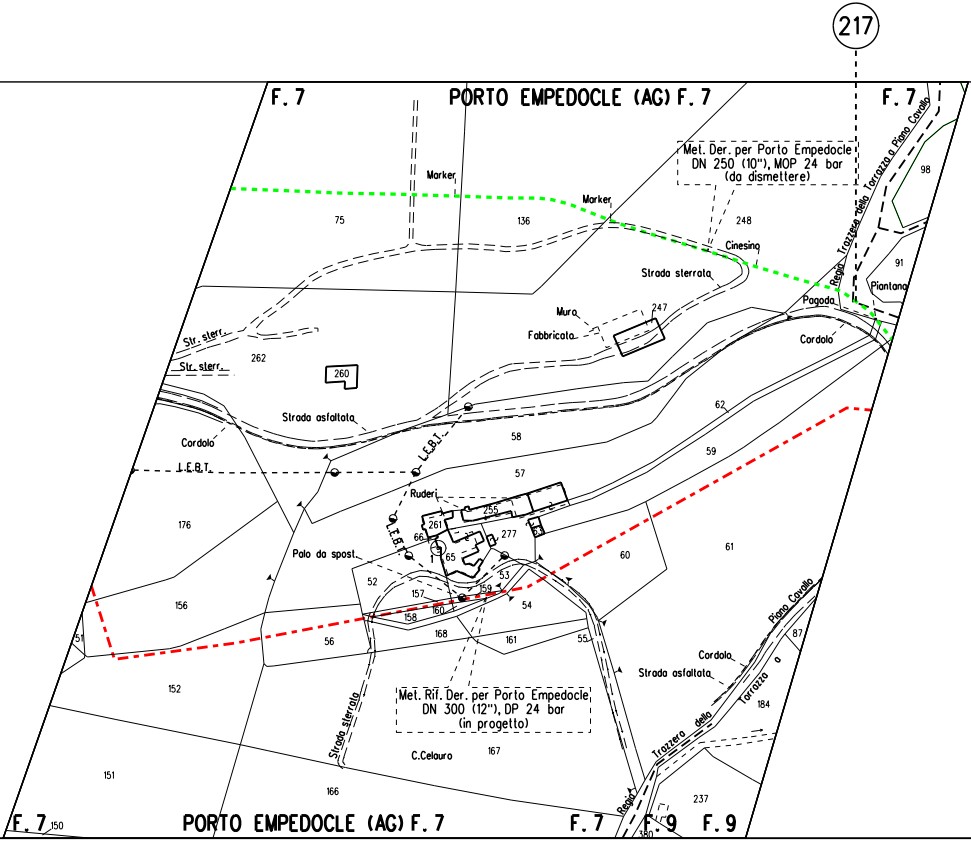
217
F. 7
PORTO EMPEDOCLE (AG) F. 7
F. 7
Met. Der. per Porto Empedocle
DN 250 (10"), MOP 24 bar
(da dismettere)
Regia Trazzera della Torrazza a Piano Cavallo
Marker
Marker
75
136
248
98
Cinesino
Strada sterrata
91
Piantana
Pagoda
Cordolo
Muro
Fabbricato
247
Str. sterr.
Str. sterr.
262
260
Strada asfaltata
Cordolo
L.E.B.T.
L.E.B.T.
L.E.B.T.
58
62
59
57
Ruderi
255
261
277
66
65
53
176
Palo da spost.
52
157
159
54
160
158
60
61
156
56
168
161
55
51
Met. Rif. Der. per Porto Empedocle
DN 300 (12"), DP 24 bar
(in progetto)
Strada sterrata
Cordolo
Strada asfaltata
Piano Cavallo
Torrazza a
87
184
152
Trazzera della
Regia
151
C.Celauro
167
166
237
150
F. 7
PORTO EMPEDOCLE (AG) F. 7
F. 7
F. 9
F. 9
380

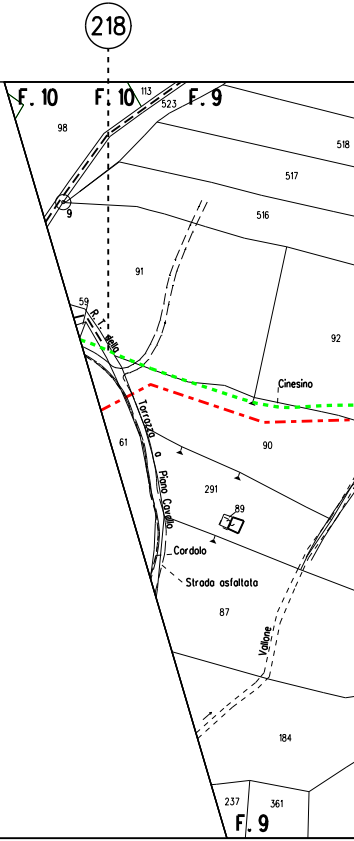
218
F. 10
F. 10
113
523
F. 9
98
518
517
9
516
91
92
59
R. T. della
Cinesino
Torrazza a Piano Cavallo
61
90
291
89
Cordolo
Strada asfaltata
87
Vallone
184
237
361
F. 9

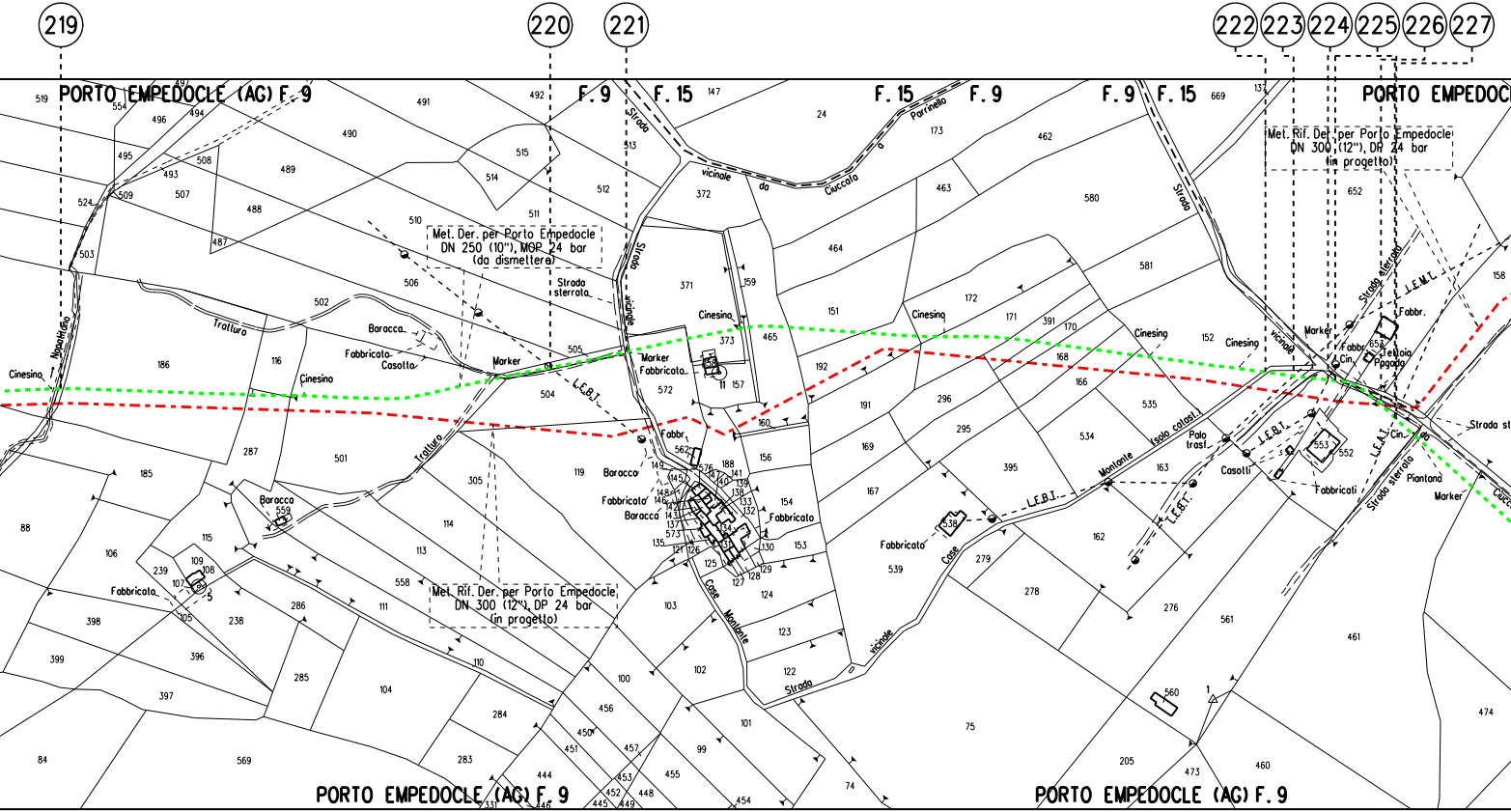
219
220
221
222
223
224
225
226
227
PORTO EMPEDOCLE (AG) F. 9
F. 9
F. 15
F. 15
F. 9
F. 9
F. 15
PORTO EMPEDOCLE (AG) F. 9
PORTO EMPEDOCLE (AG) F. 9
Met. Der. per Porto Empedocle DN 250 (10"), MOP 24 bar (da dismettere)
Met. Rif. Der. per Porto Empedocle DN 300 (12"), DP 24 bar (in progetto)
Met. Rif. Der. per Porto Empedocle DN 300 (12"), DP 24 bar (in progetto)
Strada vicinale da Ciuccafa a Parrinello
Strada vicinale
Strada sterrata
Strada vicinale
Strada sterrata
Strada vicinale
Tratturo
Tratturo
Napolitano
Cinesino
Cinesino
Cinesino
Cinesino
Cinesino
Cinesino
Marker
Marker
Marker
Marker
Fabbricato
Fabbricato
Fabbricato
Fabbricato
Fabbricati
Fabbr.
Fabbr.
Baracca
Baracca
Baracca
Casotto
Casotti
Case Montante
Case
Montante
Isola catast.
Palo trasf.
L.E.B.T.
L.E.B.T.
L.E.B.T.
L.E.B.T.
L.E.M.T.
L.E.A.T.
Tettoia
Pagoda
Cin.
Cin.
Piantana
Strada st

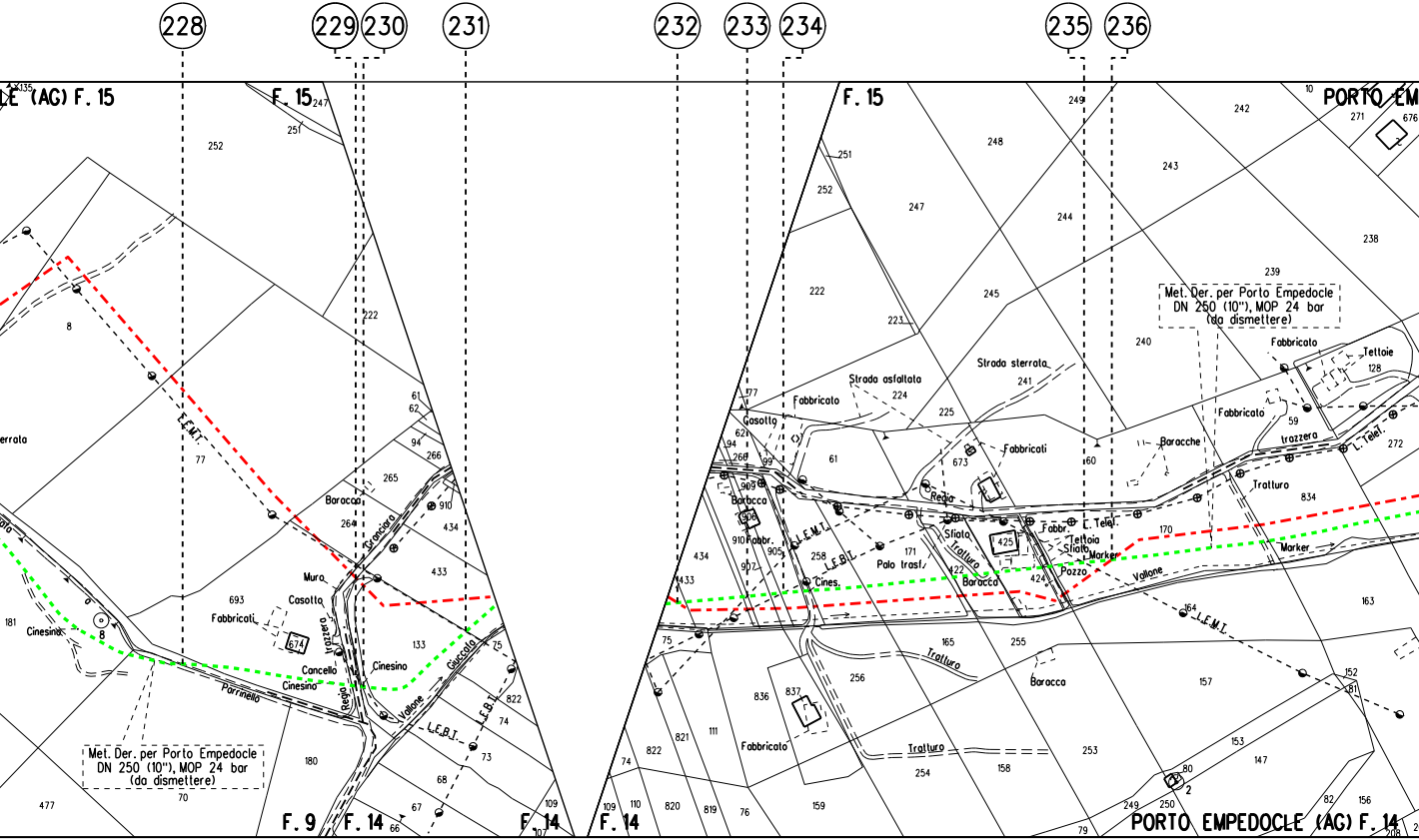
228
229
230
231
232
233
234
235
236
LE (AG) F. 15
F. 15
F. 15
PORTO EM
F. 9
F. 14
F. 14
F. 14
PORTO EMPEDOCLE (AG) F. 14
Met. Der. per Porto Empedocle
DN 250 (10"), MOP 24 bar
(da dismettere)
Met. Der. per Porto Empedocle
DN 250 (10"), MOP 24 bar
(da dismettere)
L.E.M.T.
L.E.M.T.
L.E.M.T.
L.E.B.T.
L.E.B.T.
L.E.B.T.
L. Telef.
L. Telef.
errata
Cinesino
Cinesino
Cinesino
Cines.
Parrinello
Fabbricati
Fabbricati
Fabbricato
Fabbricato
Fabbricato
Fabbricato
Casotto
Casotto
Cancello
Muro
Baracca
Baracca
Baracca
Barbacca
Baracche
Regia
Regia
Trazzera
trazzera
Granciara
Giuccala
Vallone
Vallone
Strada asfaltata
Strada sterrata
Palo trasf.
Sfiato
Sfiato
Tratturo
Tratturo
Tratturo
Tratturo
Fabbr.
Fabbr.
Tettoia
Tettoie
Marker
Marker
Pozzo
674
425
906
252
251
247
222
8
77
693
181
477
70
180
61
62
94
266
265
264
910
434
433
133
75
822
74
73
68
67
66
109
107
135
248
249
242
271
676
243
244
238
239
245
240
241
224
225
223
673
60
59
128
272
834
170
163
164
157
152
81
153
147
82
156
208
79
249
250
80
2
253
158
254
159
255
165
256
171
258
422
424
836
837
111
821
822
74
110
109
820
819
76
75
434
433
907
905
909
99
268
62
177
10

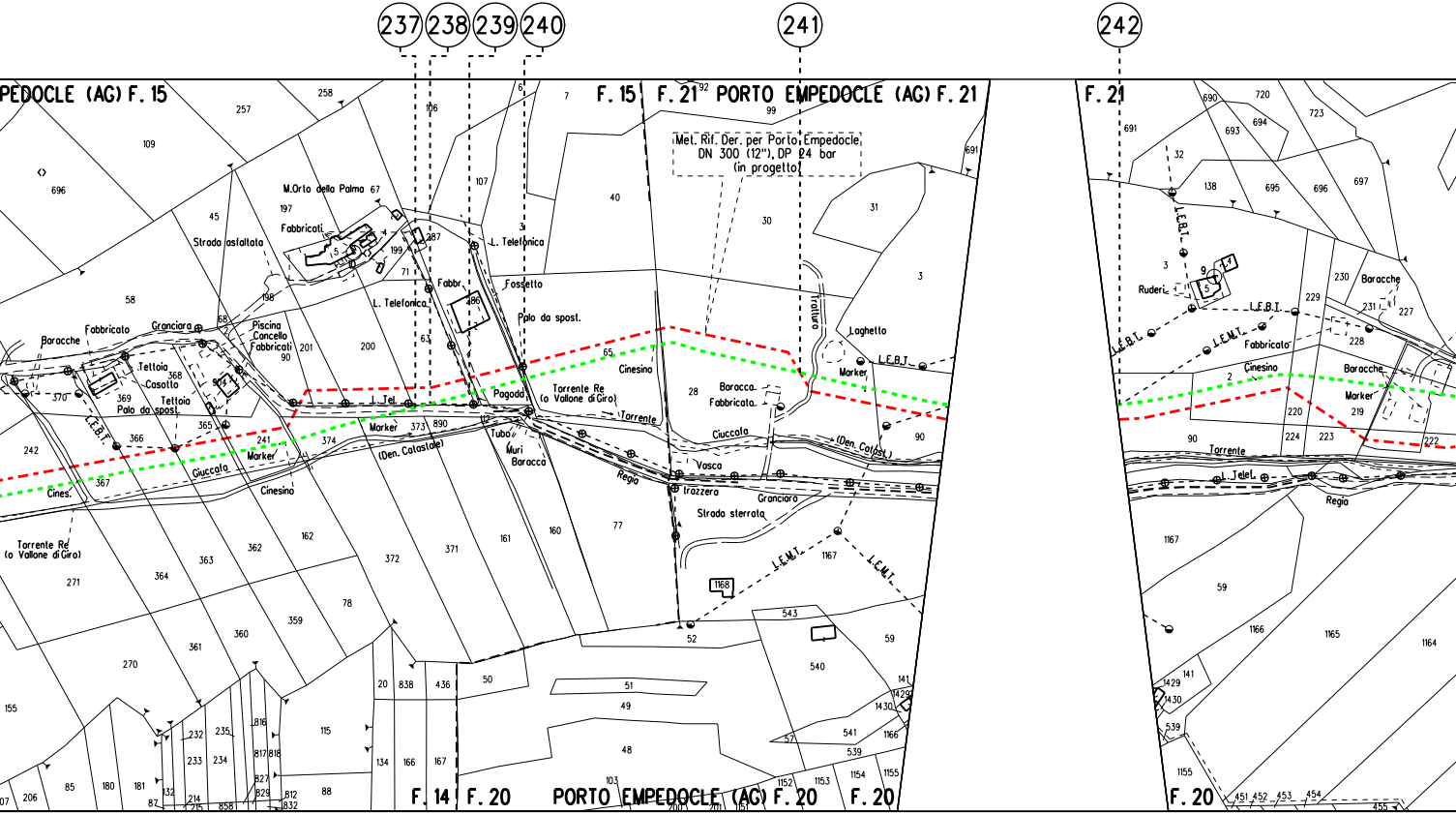

237
238
239
240
241
242
PEDOCLE (AG) F. 15
F. 15
F. 21
PORTO EMPEDOCLE (AG) F. 21
F. 21
Met. Rif. Der. per Porto Empedocle
DN 300 (12"), DP 24 bar
(in progetto)
M.Orto della Palma
Fabbricati
Strada asfaltata
Baracche
Fabbricato
Granciara
Tettoia
Casotto
Palo da spost.
Piscina
Cancello
Fabbricati
L. Telefonica
L. Tel.
Fabbr.
Fossetto
Palo da spost.
Cinesino
Torrente Re
(o Vallone di Giro)
Torrente
Pagoda
Tubo
Muri
Baracca
Marker
(Den. Catastale)
Giuccafa
Cines.
Torrente Re
(o Vallone di Giro)
L.E.B.T.
Tratturo
Laghetto
Marker
L.E.B.T.
Baracca
Fabbricata
Ciuccafa
(Den. Catast.)
Vasca
Regia
trazzera
Granciara
Strada sterrata
L.E.M.T.
L.E.M.T.
Ruderi
L.E.B.T.
L.E.M.T.
Fabbricato
Cinesino
Baracche
Marker
Torrente
L. Telef.
Regia
F. 14
F. 20
PORTO EMPEDOCLE (AG) F. 20
F. 20
F. 20

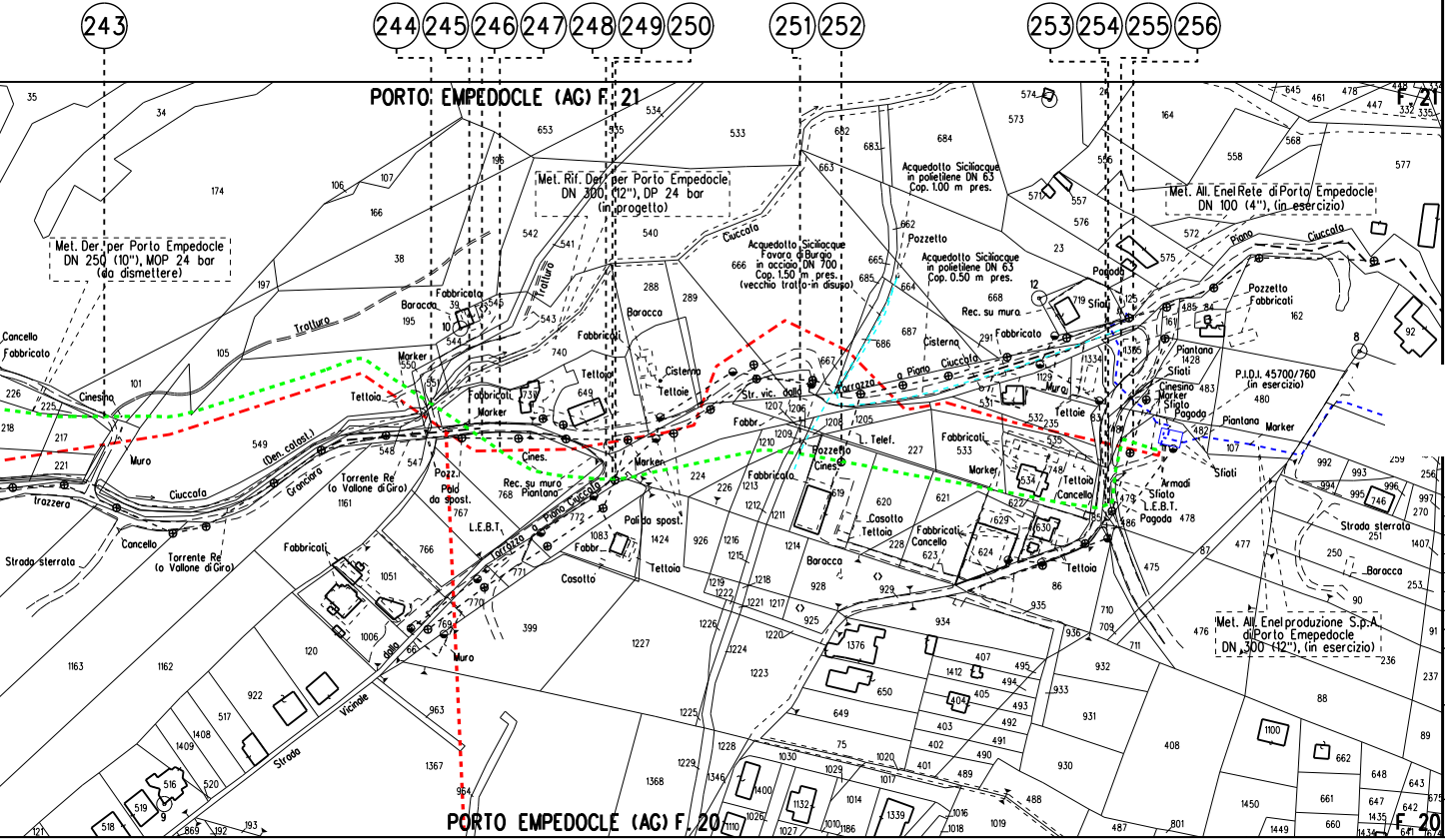
243
244
245
246
247
248
249
250
251
252
253
254
255
256
PORTO EMPEDOCLE (AG) F. 21
PORTO EMPEDOCLE (AG) F. 20
Met. Der. per Porto Empedocle DN 250 (10"), MOP 24 bar (da dismettere)
Met. Rif. Der. per Porto Empedocle DN 300 (12"), DP 24 bar (in progetto)
Acquedotto Siciliacque Favara di Burgio in acciaio DN 700 Cop. 1.50 m pres. (vecchio tratto in disuso)
Acquedotto Siciliacque in polietilene DN 63 Cop. 1.00 m pres.
Acquedotto Siciliacque in polietilene DN 63 Cop. 0.50 m pres.
Met. All. Enel Rete di Porto Empedocle DN 100 (4"), (in esercizio)
Met. All. Enel produzione S.p.A. di Porto Empedocle DN 300 (12"), (in esercizio)
P.I.D.I. 45700/760 (in esercizio)
Cancello
Fabbricato
Cinesino
Muro
Trazzera
Strada sterrata
Torrente Re (o Vallone di Giro)
Ciuccafa
Granciara (Den. catast.)
Trattura
Tratturo
Baracca
Fabbricati
Marker
Tettoia
Pozz.
Palo da spost.
L.E.B.T.
Rec. su muro
Piantana
Cines.
Trazzo a Piano Ciuccafa
Casotto
Cisterna
Str. vic. dalla
Trazzo a Piano Ciuccafa
L. Telef.
Pozzetto
Rec. su muro
Pagoda
Sfiati
Sfiato
Armadi
Strada Vicinale dalla
Strada
Muro
Palo spost.
Fabbr.
Cines.
Pozzetto Fabbricati
Piano Ciuccafa

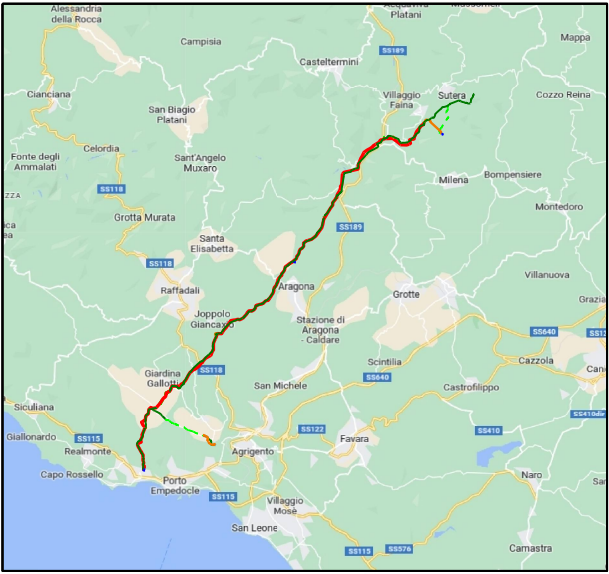
Acquaviva Platani
Mussomeli
Alessandria della Rocca
Mappa
Campisia
SS189
Casteltermini
Cianciana
Villaggio Faina
Sutera
Cozzo Reina
San Biagio Platani
Celordia
Fonte degli Ammalati
Sant'Angelo Muxaro
Bompensiere
Milena
SS118
Montedoro
Grotta Murata
SS189
Santa Elisabetta
SS118
Villanuova
Raffadali
Aragona
Grotte
Grazia
Joppolo Giancaxio
Stazione di Aragona - Caldare
SS640
Cazzola
Scintilla
SS118
Giardina Gallotti
SS640
Castrofilippo
San Michele
Siculiana
SS410
Giallonardo
SS115
Realmonte
SS122
Favara
Agrigento
Capo Rossello
Porto Empedocle
SS115
Naro
Villaggio Mosè
San Leone
SS115
SS576
Camastra

SAIPEM SPA
Il Progettista
Dott. Ing. A. PARLATO iscritto all'ordine
degli ingegneri della Provincia di Avellino al n. 2095
Tel 0721.1686481 - Fax 0721.1682019
C.F. e P. IVA 00825790157
Angelino Parlato

1	Gennaio 2025	AGGIORNAMENTO A.U. 327 PER PRESCRIZIONI V.I.A.	Guidi	Santi	Mattei
0	Aprile 2023	EMISSIONE PER AUTORIZZAZIONE UNICA	Pirrera	Santi	Mattei
Rev.	DATA	DESCRIZIONE	ELABORATO	VERIFICATO	APPROVATO

PROPRIETARIO snam

PROGETTISTA SAIPEM

COMM. SNAM NQ/R20133/R-L01
COD. TECNICO 9114232

Metanodotto:

DISMISSIONE METANODOTTO DERIVAZIONE PER PORTO EMPEDOCLE
DN 250 (10") MOP 24 bar
4° TRONCO

Dis. SNAM RIM-COMP-82E-92804
Dis. SAIPEM LB-82E-82804
COMM. SAIPEM 023113-105
REVISIONE 1

PLANIMETRIA CATASTALE CON COMPETENZE

FG. 1 DI 1
SCALA 1:2000

Il presente disegno e' di proprieta' aziendale - La societa' tutelera' i propri diritti a termine di legge.